

СЪГЛАСУВАМ  
 ч. 1, параграф 2, ст. 1 от ЗОП,  
 изготвените чертежи съм  
 издала за употреба в Раздел V  
 на Проект-сметката за изготвяне на ЗОП  
 № 10/2019 г. от 20.06.2019 г.  
 Зарекъл: \_\_\_\_\_

Общински съвет ПЛОВДИВ  
 РЕШЕНИЕ № 199 ВЪТРС ПРОТОКОЛ № 10  
 ОТ 20.06.2019 г.  
 ОДОБРЯВА  
 ПРЕДСЕДАТЕЛ: \_\_\_\_\_





Схема за определяне на зони преместваеми обекти на територията на пешеходна зона I на гр. Пловдив

чертеж:

## ГЕНЕРАЛЕН ПЛАН ЗОНИРАНЕ

Възложител: Община Пловдив  
 Съгласувал: арх. Димитър Ахрянов  
 Изготвили: Дирекция "УТ" - арх. Пл

### Легенда

-  Зона А - площад „Централен“, ул. „Княз Александър I Батемберг“, площад „Римски стадион“, ул. „Райко Даскалов“ - до пешеходен мост и прилежащите пешеходни пространства
-  Зона Б - Старинна градска част
-  Зона В - Централна градска част
-  Зона Г - ПК-ПГИ "Хълм на Освободителите" (Бунарджика)













ПУ-ПГМ



**ЛЕГЕНДА**

- Стационарни**
- Съгласувани с МК с писмо с вх. №33-НН-2203.09.2018: Стационарни притежавани обекти
  - НОВИ ПРЕДЛОЖЕНИЯ: Стационарни притежавани обекти за разпространение на периодичен печат
  - Увеличителни съоръжения
  - Съоръжения за кратковременно паркиране
  - Елементи на градското обзавеждане (чешми, часовници, скамейки и др.)
- Мобили**
- НОВИ ПРЕДЛОЖЕНИЯ: Маса за открито скарване
  - Други мобилни притежавани обекти (Ултравиолетови лампи за слънцезащита, столчета за топла вода, столчета за кафе и други, столчета за съпътстване очила и прожектори на изкуството)
- Кампанийни**
- НОВИ ПРЕДЛОЖЕНИЯ: Кампанийни и озонни притежавани обекти
- АИР "Старинен Пловдив" (ТМС №14302.05.1956г.)
  - Групови паметници на културата (НСОП/К22.05.2000г., НСОП/К02.11.1998г.)
  - Паметници на градското и парковото изкуство
  - Охранителни зони на групови паметници на културата, на паметници на парковото и градското изкуство
  - Археологически паметници на културата
- Граница Зона Г

ОБЩИНСКИ СЪВЕТ - ПЛОВДИВ  
Общински съвет СЪЗДАВАЩ

РЕШЕНИЕ № 1052  
М. П. 10  
ОДО  
ПРЕДСЕДАТЕЛ НА

Създадена за определяне на зони за увеличителни печатни притежавани обекти на територията на публичните пространства на пешеходна зона I на гр. Пловдив

чертеж  
**ЗОНА Г:**  
**Парк "Хълм на Освободителите"**

Възложител: Община Пловдив  
Съгласувал: арх. Димитър Ахря  
Изготвил: Дирекция "УТ-арх. Г"



Одобрявам : .....

ОБЕКТ: **АКТУАЛИЗАЦИЯ НА СХЕМА ЗА РАЗПОЛАГАНЕ НА ПРЕМЕСТВАЕМИ ОБЕКТИ НА ТЕРИТОРИЯТА НА ПУБЛИЧНИТЕ ПРОСТРАНСТВА НА ПЕШЕХОДНА ЗОНА I ГР. ПЛОВДИВ: ПЛОЩАД „ЦЕНТРАЛЕН“, УЛ. „КНЯЗ АЛЕКСАНДЪР I БАТЕНБЕРГ“, ПЛ. „ДЖУМАЯТА“, УЛ. РАЙКО ДАСКАЛОВ“, ДО ПЕШЕХОДНИЯ МОСТ И ПРИЛЕЖАЩИТЕ ПЕШЕХОДНИ ПРОСТРАНСТВА.**

Възложител : ОБЩИНА ПЛОВДИВ

Изготвил : Дирекция „УТ“ , Община Пловдив

ОБЩИНСКИ СЪВЕТ - ПЛОВДИВ	
РЕШЕНИЕ НА ОБС - ПЛОВДИВ	
№ <i>199</i>	ВЪЕТО С ПРОТОКОЛ №
<i>10</i>	ОТ <i>20.06.2024</i>
ОДОБРЯВАМ:	
ПРЕДСЕДАТЕЛ НА ОБС - ПЛОВДИВ	





## 1. ОСНОВАНИЕ ЗА ПРОЕКТИРАНЕ

Настоящата актуализация е изработена на основание приета актуализирана схема с Решение №406 взето с Протокол 20/21.12.2021г. на Об съвет гр. Пловдив и в отговор на Писмо с изх №0800-5112/10.03.2022г. на НИКН и Наш вх. № 22МН-178/10.03.2022г.

ОБЩИНСКИ СЪВЕТ - ПЛОВДИВ	
РЕШЕНИЕ НА ОБС - ПЛОВДИВ	
№ <u>199</u>	ВЗЕТО С ПРОТОКОЛ №
<u>10</u>	ОТ <u>20.06.2022</u> г.
ОГЛАВЯВАМ:	
ПРЕДСЕДАТЕЛ НА ОБЩИНСКИ СЪВЕТ	






## 2. ЦЕЛ

Целта на проекта е :

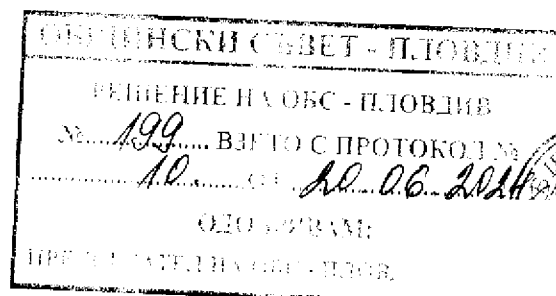
- Привеждане в съответствие с действаща НАРЕДБА на Общински съвет- гр. Пловдив за реда за поставяне на преместваеми обекти за увеселителна, търговска или друга обслужваща дейност и елементите на градското обзавеждане на територията на Община Пловдив ( Приета с Решение № 226, взето с Протокол № 11 от 11. 06. 2009 г., Изм. и доп. с Р . № 119, П р. № 11 от 22.04.2010 г.; Изм. и доп. с Р . №148, П р. № 12 от 13.05.2010г.; Изм. и доп. с Р . № 440, П р. № 31 от 25.11.2010 г.; Д оп. с Р . № 505, П р. № 33 от 16.12.2010 г., изм. и доп. с Решение №160, П р.№9 от 17.05.2012 г.; изм. и доп. С Решение №189, П р. №10 от 31.05.2012 г.; изм. и доп. с Решение № 435, П р. №18 от 25.10.2012 г.; изм. и доп. с Решение № 444, П р. №23 от 18.12.2013 г.; Изм. И доп. с Решение № 324, П р. №16 от 09.10.2014 г., Изм, и доп. с Решение № 403, П р.№21 от 18.12.2014 г.; Изм, и доп. с Решение № 181, П р. №10 от 28.01.2015 г.; Изм, и доп. с Решение № 12/п/, П р. №1 от 28.01.2016 г.; Изм, и доп. с Решение №539, Пр. №22 от 22.12.2016 г., Решение № 102, Пр.№6 от 29.03.2018 г.)
- Обединение на всички частични изменения и допълнения на действащата към момента на СХЕМА за разполагане на преместваеми обекти на територията на публичните пространства на пешеходна зона I гр. Пловдив: площад „Централен“, ул. „Княз Александър I Батенберг“, пл. „Джумаята“, ул. Райко Даскалов“ , до пешеходния мост и прилежащите пешеходни пространства. Одобрена с Решение №144 от Протокол №7 / 16.05.2013г. на Общински съвет –гр. Пловдив.
- Конкретизиране на териториите за провеждане на кампанийни и кратковременни събития в централната част на града, като в територията обхват на разработката са включени „хълм на Освободителите“ и „Данов хълм“ паметници на парковото изкуство с национално значение





### 3. ИЗХОДНИ ДАННИ

- НАРЕДБА на Общински съвет- гр. Пловдив за реда за поставяне на преместваеми обекти за увеселителна, търговска или друга обслужваща дейност и елементите на градското обзавеждане на територията на Община Пловдив
- Схема за разполагане на преместваеми обекти на територията на публичните пространства на пешеходна зона I на гр. Пловдив- площад „Централен“, ул. „Княз Александър I Батенберг“, пл. „Джумаята“, ул. Райко Даскалов“, до пешеходния мост и прилежащите пешеходни пространства одобрена с Решение №144 от Протокол №7 / 16.05.2013г. на Общински съвет -гр. Пловдив
- Частични изменения на схемата одобрени с Решение №144 от 2013г, Решения №202 и №368 от 2014г., Решения №123, №193 и №299 от 2015г, Решение №51 от 2018г, Решение №406 взето с Протокол 20/21.12.2021г на общински съвет-гр. Пловдив
- Протокол №5 /22.05.2000г. от заседание на НСОПК към МК с графични приложения към него
- Протокол №10 от 21.11.2002г на НСОПК утвърден от министъра на културата с определени решими за опазване на групова недвижима културна ценност“ система от улични ансамбли по ул. „Княз Александър I“ и ул. „Отец Паисий“
- Становища с изх. № 33-НН-220/17.03.2015г и №33-НН-220/03.09.2018г №СТ-84-588/23.11.2021г на Министерство на културата.
- Действаша към момента на изготвяне извадка от кадастралната карта на на гр. Пловдив
- Регулационен план на ЦГЧ одобрен със заповед № ОА – 321/ 28.02. 1994г. и Заповед № 1155/ 29.11. 1982
- ЗРП на Старина гр. част одобрен със заповед №ОА-1927/29.12.2000г. на кмета на община Пловдив
- СПН на Старинна градска част, одобрени със заповед №РД-02-14-2198 /21.12.2000г на МРРБ и РД 09-646 /28.12.2000г на МК
- План за управление на „Хълм на Освободителите“ със заповед № РД-687 от 20.10.2017г. на Министъра на околната среда и водите





Пловдив

ОБЩИНСКИ СЪВЕТ - ПЛОВДИВ	В
РЕШЕНИЕ НА ОБС - ПЛОВДИВ	
№ 199	
ВНЕШНО С ПРОТОКОЛ	
10	
ОТ 22.06.2014	
ОКТОБРИ	
ПРЕДСЕДАТЕЛ НА ОБС - ПЛОВДИВ	

#### 4. АКТУАЛНО СЪСТОЯНИЕ

Първоначалната схема за пешеходните пространства в централната част на гр. Пловдив е одобрена с Решение №144 от Протокол №7 / 16.05.2013г. на Общински съвет -гр. Пловдив

Съгласно Наредбата за реда за поставяне на преместваеми обекти за увеселителна, търговска или друга обслужваща дейност и елементите на градското обзавеждане на територията на Община Пловдив.

За този период от време в централна градска част на гр. Пловдив е установен режим за разполагане на преместваеми обекти. Отпада нуждата от поставяне на СПО в имоти публична общинска собственост. В случаите, когато това е необходимо, разполагането им има ограничения в техните габарити  $\leq 30$  кв.м и височина  $\leq 3.50$ м. В пешеходните пространства от зона А (площад „Централен“, ул. „Княз Александър I Батенберг“, пл. „Джумаята“, ул. Райко Даскалов“, до пешеходния мост и прилежащите пешеходни пространства) се допуска разполагане единствено на мобилни преместваеми обекти (маси и столове за открито сервиране, мобилни слънцезащитни чадъри, стойки и щендери) и кампанийни преместваеми обекти.

С направени изменения на наредбата с Решение №160, Протокол №9 от 17.05.2012 г, Решение № 435, Протокол №18 от 25.10.2012 г.; Решение № 12, Протокол №1 от 28.01.2016г. е регламентирана визията на слънцезащитните елементи както на целогодишните така и на кампанийните съоръжения в зона А и Б - само чадъри в гама **от бяло до охра** съгласно чл. 11, ал. 7 и ал.7а от **НАРЕДБА на Общински съвет- гр. Пловдив за реда за поставяне на преместваеми обекти за увеселителна, търговска или друга обслужваща дейност и елементите на градското обзавеждане на територията на Община Пловдив**

В следствие на инвестиционната програма на община Пловдив са увеличени пешеходни пространства в централната градска част. Установената зона „А“ по одобрената схемата от 2013г. е разширена с територията на кв.„Капана“, ул. „Хан Кубрат“, ул. „Феликс Каниц“, източната част на ул. „Софроний Врачански“. Извършен е основен ремонт на пл. „Централен“ и прилежащите му пешеходни пространства. Реализирана е социализацията на Северната и западната част от античния форумен комплекс.

След успешно проведената Европейска столица на културата 2019г и развиващата се културна програма на община Пловдив се увеличи нуждата в града за провеждане на събития на



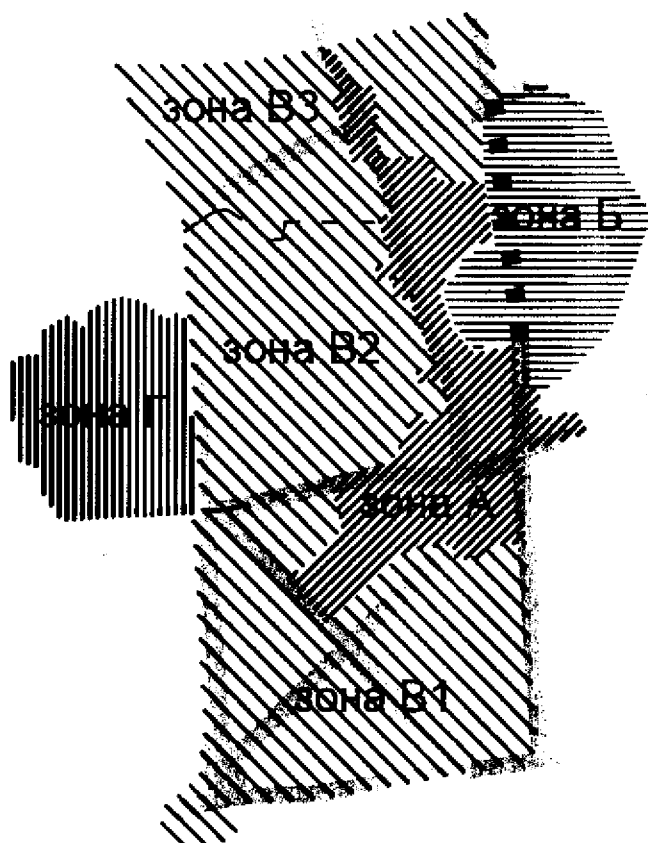
открито, което обуславя и увеличаване на зоните за кампанийни събития в центъра на града и в парковете в централната част на града. Като целта е обезпечаване на краткотрайни събития в рамките от 1 до 7 дни .

ОБЩИНСКИ СЪВЕТ - ПЛОВДИВ  
РЕШЕНИЕ НА ОРС - ПЛОВДИВ  
№ 199 ВЪВЕЖДЕНИ ПРОТОКОЛ №  
10 ОТ 20.06.2014  
ОДОБРЯВАМЕ  
ПРЕДСЕДАТЕЛ НА ОРС - ПЛОВДИВ

ПЛОВДИВ



5. ОБХВАТ И ЗОНИРАНЕ



Настоящата разработка прави следните корекции в зониранието :  
В обхвата на схемата е включена цялата територия от Централна градска част заключена между бул. „Марица -юг“ на север, бул. „Цар Борис III Обединител“ на изток, бул.„Хр.Ботев“ на юг, бул. „Руски“ на запад.

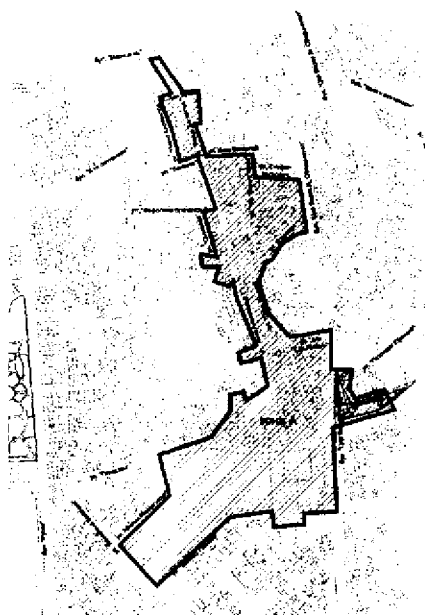
Схемата конкретизира границите на установените зони А, Б и В от действащата схема. Включва се нова зона Г- „Хълм на Освободителите“

ОБЩИНСКИ СЪВЕТ - ПЛОВДИВ	
РЕШЕНИЕ НА ОБС - ПЛОВДИВ	
№ <u>199</u>	ВЗЕТО С ПРОТОКОЛ № <u>10</u>
	ОТ <u>20.06.2011</u>
ОДОБРЯВАМ	
ПРЕДСЕДАТЕЛ НА ОБС - ПЛОВДИВ	





### Зона А


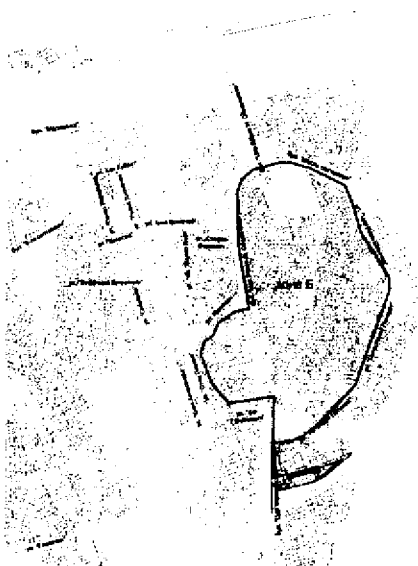


Обхвата на зоната е централната пешеходна зона с прилежащите и части, включително пешеходната част на кв. „Капана“ при следните граници: пешеходен мост, пешеходната част на ул. „Хан Кубрат“, градинката на ул. „Райко Даскалов“, ул. „Райко Даскалов“, ул. „Княз Богориди“, ул. „Фредерик Жолио Кюри“, ул. „Стефан Веркович“, западния тротоар на бул. „Цар Борис III Обединител“, ул. „Криволак“, ул. „Отец Паисий“, ул. „д-р Г. Вълкович“, западния тротоар на бул. „Цар Борис III Обединител“, северната част на имота на х-л „Тримонциум“, южната граница на пл. „Централен“, ул. „Велико Търново“, ул. „Авксентий

Велешки“, ул. „Филип Македонски“, ул. „Гладстон“, ул. „Найден Геров“, северна фасада на пл. „Стефан Стамболов“, ул. „Княз Александър I“, стълбище „Каменица“, западна фасада на пл. „Джумаята“, пешеходната зона в началото на ул. „Христо Г. Данов“, ул. „Скайлер“, ул. „Софроний Врачански“, ул. „Райко Даскалов“ до пешеходния мост.

### Зона Б

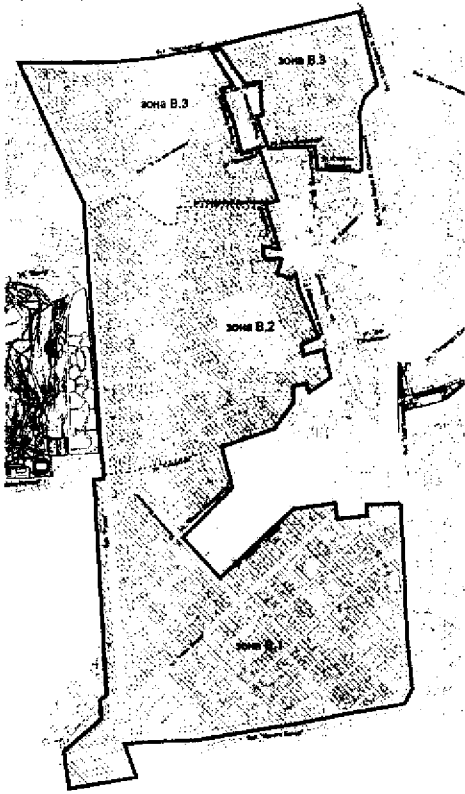
Обхвата на зоната е територията на Старинна градска част, която съвпада с границите по регулационния план. Територията заключена между „бул. Шести септември“, ул. „Цар Иван Шишман“, ул. „Митрополит Панарет“, ул. „Патриарх Евтимий“, ул. „д-р Г. Вълкович“, ул. „Отец Паисий“, ул. „Криволак“, бул. „Цар Борис III Обединител“





ПЛОВДИВ


### Зона В



Обхват на територия от Централна градска част заключена между бул. „Марица -юг“ на север, бул. „Цар Борис III Обединител“ на изток, бул. „Хр.Ботев“ на юг, гаров площад, бул. „Руски“ на запад, като се изключи територията на зона А. Зона В е разделена графично на три чертежа подзони : В1, В2, В3

### Зона Г

Обхвата на зоната съвпада с границите на УПИ I-хълм на Освободителите и обхваща само територията на хълма.



ОБЩИНСКИ СЪВЕТ - ПЛОВДИВ
РЕШЕНИЕ НА ОБС - ПЛОВДИВ
№ <u>199</u> СРЕТО С ПРОТОКОЛ №
<u>10</u> ОТ ДД. <u>06.10.84</u>
ПРЕДСЕДАТЕЛ НА ОБЩИНСКИ СЪВЕТ - ПЛОВДИВ



### 6. ПРАВИЛА ЗА ПРИЛАГАНЕ НА СХЕМА

- В индивидуалните разработки на схемите за разполагане на стационарните обекти задължително да се укаже срокът, в който ще бъдат монтирани, съгласно чл.5, ал.1, т.1 от Наредбата за реда за поставяне на преместваеми обекти за



ПЛОВДИВ

10

увеселителна, търговска или друга обслужваща дейност и елементи на градското обзавеждане на територията на Община Пловдив;

- Разполагането на обектите за кампанийни събития следва да се извършват само за периода на провеждане на мероприятиято, като при разполагането на обектите не се извършват изкопни дейности и не се увреждат зелени площи. След приключване на събитието територията да се възстанови в първоначалния си вид;
- За цялата територия, предмет на СХЕМАТА, поставяне на слънцезащитни елементи по фасадите на сгради - единични недвижими културни ценности се допуска само за обекти от „Новото време“. Проектната документация да включва детайли за монтажа им, фото-документация за състоянието на фасадите и при необходимост и проект за КРР на фасадите. Проектът подлежи на съгласуване по реда на чл. 84 от ЗКН с Министерство на културата.

#### **Зона А**

Зоната обхваща пешеходната зона в централната част на града изцяло попадаща в историческа зона „Филипопол-Тримонциум-Пловдив“ с улични ансамбли по ул. „Княз Александър I“, ул. „Отец Паисий“, ул. „Райко Даскалов“, кв. „Капана“, Цар Симеоновата градина, античен стадион, античен форум.

- На територията на цялата зона в публичните пространства не се разрешава поставяне на СПО (стационарно преместваем обект), освен за нуждите и дейността на общинските структури или по време на кампанийни събития. СПО е с максимални размери 30кв.м и с височина 3.50м. поставянето му става след съгласуване на индивидуален проект с МК по реда на чл. 83 и чл.84 от ЗКН.
- Не се разрешава поставянето на хладилни витрини, колички за сладолед, стелажи за плодове, зеленчуци и хранителни продукти с изключение на периода кампанийни събития.
- Разрешава се единствено поставяне на мобилни стелажи за сувенири, като заеманата площ е с широчина не е по-голяма от 60см
- Над масите за открито сервиране се разрешава единствено чадъри без трайно закрепване за терена. Като тяхната площ при разтворено състояние не надхвърля площта на масите. Стойките на чадърите не може да излизат извън определената зона.
- Чадърите са в цвят бял до охра без рекламни надписи и символи.
- Не се разрешава поставянето на сенници и тенти на конструкция над масите за открито сервиране.

ОБЩИНСКИ СЪВЕТ - ПЛОВДИВ

РЕГИСТРЕНА НА ОБС - ПЛОВДИВ

№ 199 ВЪСТО С ИПО ФОРМ

10 ОТ 20.06.2014

ОДОБРЯВАМ:

ПРЕДСЕДАТЕЛ НА ОБС - ПЛОВДИВ



1  
1


- Поставянето на слънцезащитни тенти по фасадите на сградите да е съобразено с нейното членене и не уврежда и закрива пластичните елементи от фасадата. Тентите да са задължително на подвижна конструкция в цвят от бял до охра без рекламни надписи и символи.
- Разрешава се поставянето на подвижни кашпи със зеленина, като тяхната площ се включва в заетата площ на масите за открито сервиране.
- Не се разрешава поставяне на дървени подиуми и конструкции с изключение на улиците с наклон над 10%
- По време на кампанийни събития и краткотрайни временни пазари - щандовете и стационарно преместваемите елементи, които се поставят се разполагат единствено в определената за събитието площ.
- Кампанийните съоръжения да са естетизирани и с идентичен дизайн за всяко отделно събитие.

#### **Зона Б**

Зоната е с териториален обхват архитектурен резерват „Старинен Пловдив“. Правилата за поставяеми обекти в зоната са следните:

- На територията на цялата зона в публичните пространства не се разрешава поставяне на СПО (стационарно преместваем обект), освен за нуждите и дейността на общинските структури или по време на кампанийни събития. СПО е с максимални размери 30кв.м и с височина 3.50м. поставянето му става след съгласуване на индивидуален проект с МК по реда на чл. 83 и 84 от ЗКН.
- Не се разрешава поставянето на хладилни витрини, колички за сладолед, стелажи за плодове, зеленчуци и хранителни продукти с изключение на периода кампанийни събития.
- Разрешава се единствено поставяне на мобилни стелажи за сувенири, като заеманата площ е с широчина не е по-голяма от 60см
- Над масите за открито сервиране се разрешава единствено чадъри без трайно закрепване за терена. Като тяхната площ при разтворено състояние не надхвърля площта на масите. Стойките на чадърите не може да излизат извън определената зона.
- Чадърите са в цвят бял до охра без рекламни надписи и символи.
- Не се разрешава поставянето на сенници и тенти на конструкция над масите за открито сервиране.
- Разрешава се поставянето на подвижни кашпи със зеленина, като тяхната площ се включва в заетата площ на масите за открито сервиране.

ОБЩИНСКИ СЪВЕТ - ПЛОВДИВ  
РЕШЕНИЕ НА ОБС - ПЛОВДИВ  
№ 199  
10  
ВЗЕТО С ПРИГОЛОЖЕНИЕ  
ОТ 20.06.2014г.  
ОДОБРЯВАМ:  
ПРЕДСЕДАТЕЛ НА ОБС - ПЛОВДИВ





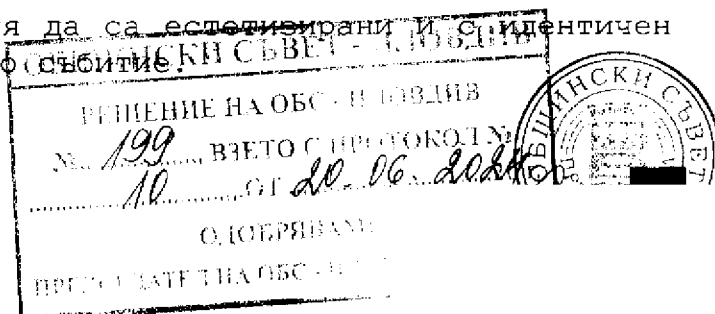
- Не се разрешава поставяне на дървени подиуми и конструкции с изключение на улиците с наклон над 10%
- По време на кампанийни събития и краткотрайни временни пазари – щандовете и стационарно преместваемите елементи, които се поставят се разполагат единствено в определената за събитието площ.
- Кампанийните съоръжения да са естетизирани и с идентичен дизайн за всяко отделно събитие.

### Зона В

На територията на зоната попадат система от улични ансамбли "Д" по ул. "Ив. Вазов" и ул. "Ц. Дюстабанов", система от улични ансамбли "Г" западно от Данов хълм (Сахат тепе), система от улични ансамбли "В" по ул. "Антим I" и ул. "Лейди Станфорд", система от улични ансамбли "Б" по ул. "Бетовен" и ул. "Опълченска", уличен ансамбъл по ул. "Хр. Г. Данов", Градската градина.

В тази територия важат следните правила за поставяне на преместваеми обекти:

- В публичните пространства се разрешава поставяне на СПО (стационарно преместваем обект) с максимални размери 30кв.м и с височина 3.50м. поставянето му става след съгласуване на индивидуален проект с МК по реда на чл. 83 и 84 от ЗКН. В частни имоти няма ограничения за размерите на преместваемите обекти.
- Разрешава поставянето на хладилни витрини, колички за сладолед, стелажи
- Над масите за открито сервиране се разрешава чадъри и тенти без трайно закрепване за терена. Като тяхната площ при разтворено състояние не надхвърля площта на масите. Стойките на чадърите не може да излизат извън определената зона.
- Чадърите са в цвят бял до охра без рекламни надписи и символи.
- Разрешава се поставянето на подвижни кашпи със зеленина, като тяхната площ се включва в заетата площ на масите за открито сервиране.
- Не се разрешава поставяне на дървени подиуми и конструкции с изключение на улиците с наклон над 10%
- По време на кампанийни събития и краткотрайни временни пазари – щандовете и стационарно преместваемите елементи, които се поставят се разполагат единствено в определената за събитието площ.
- Кампанийните съоръжения да са естетизирани и с идентичен дизайн за всяко отделно събитие.



**Зона Г**

Зоната обхваща територията на „Хълм на Освободителите“ (Бунарджика“)

- На територията на цялата зона в публичните пространства не се разрешава поставяне на СПО (стационарно преместваем обект), освен за нуждите и дейността на общинските структури или по време на кампанийни събития. СПО е с максимални размери 30кв.м и с височина 3.50м. поставянето му става след съгласуване на индивидуален проект с МК по реда на чл. 83 и чл.84 от ЗКН.
- Не се разрешава поставянето на хладилни витрини, колички за сладолед, стелажи за плодове, зеленчуци и хранителни продукти с изключение на периода кампанийни събития.
- Над масите за открито сервиране се разрешава единствено чадъри без трайно закрепване за терена. Като тяхната площ при разтворено състояние не надхвърля площта на масите. Стойките на чадърите не може да излизат извън определената зона.
- Чадърите са в цвят бял до охра без рекламни надписи и символи.
- Не се разрешава поставянето на сенници и тенти на конструкция над масите за открито сервиране.
- Разрешава се поставянето на подвижни кашпи със зеленина, като тяхната площ се включва в заетата площ на масите за открито сервиране.
- Не се разрешава поставяне на дървени подиуми и конструкции
- По време на кампанийни събития и краткотрайни временни пазари - щандовете и стационарно преместваемите елементи, които се поставят се разполагат единствено в определената за събитието площ.
- Кампанийните съоръжения да са естетизирани и с идентичен дизайн за всяко отделно събитие.

