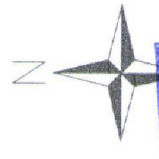
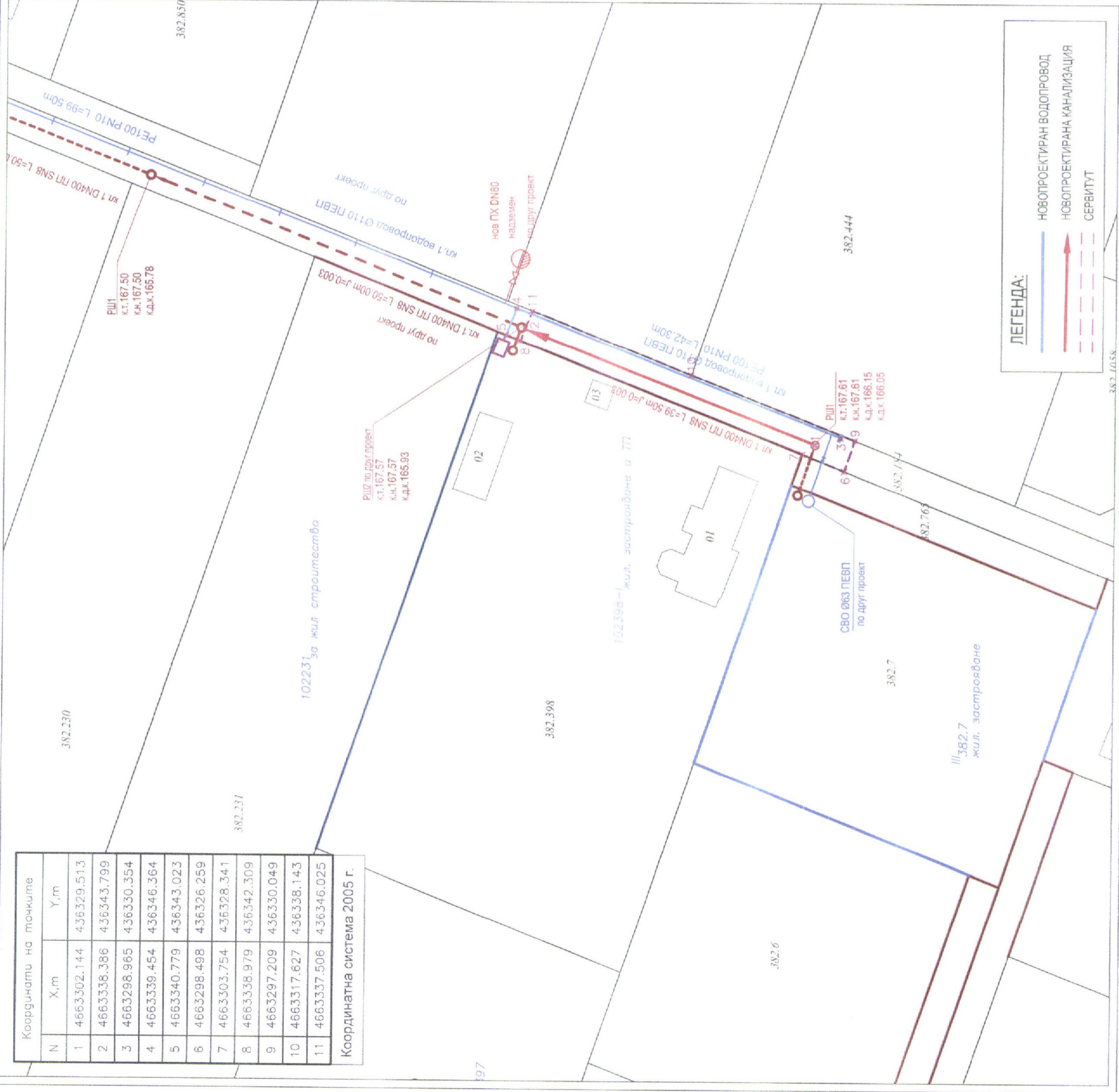


Координати на точките	
N	X, m / Y, m
1	4663302.144 / 436329.513
2	4663338.386 / 436343.799
3	4663298.965 / 436330.354
4	4663339.454 / 436346.364
5	4663340.779 / 436343.023
6	4663298.498 / 436326.259
7	4663303.754 / 436328.341
8	4663338.979 / 436342.309
9	4663297.209 / 436330.049
10	4663317.627 / 436338.143
11	4663337.506 / 436346.025

Координатна система 2005 г.



ОБЩИНСКИ СЪВЕТ - ПЛОВДИВ
РЕШЕНИЕ НА ОБС - ПЛОВДИВ
№ 185 ВЗЕТО С
ОДОБРЯВ
ПРЕДСЕДАТЕЛ НА ОБС -



Geo Group
Design The Future with Us

гр. Пловдив,
Бул. "Княгиня Мария Луиза" №72
Тел. 0888 276 041, 0321 823 927
e-mail: office@geogroup-bg.com
www.geogroup-bg.com

Управител | инж. Добромир Желев

ОБЕКТ


Изработване на ПУП - ПП за трасета на уличен водопровод и канализация за захранване на УПИ III 382.7 жилищно застрояване по КК и КР на гр. Пловдив, местност "Бялата воденица", землище Пловдив - ЮГ в части, разположени в ПИ 56784.382.184

ВЪЗЛОЖИТЕЛ

"ИНВЕСТ-7777" ЕООД

ГЕОДЕЗИЯ

проектант | инж. Добромир Желев



Чертеж:	Трасировъчен план
Фаза	
Машаб	1:500
Лист №	2/2
Дата	2024 г.