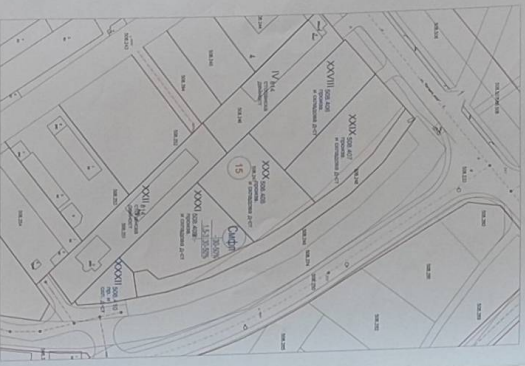
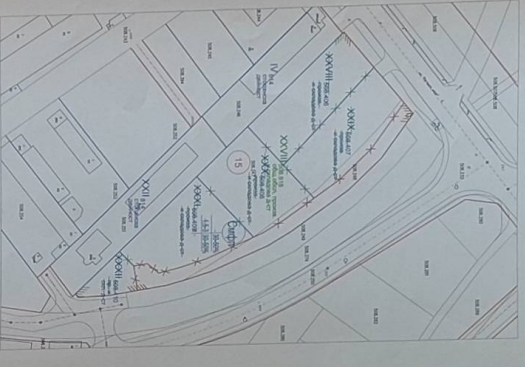


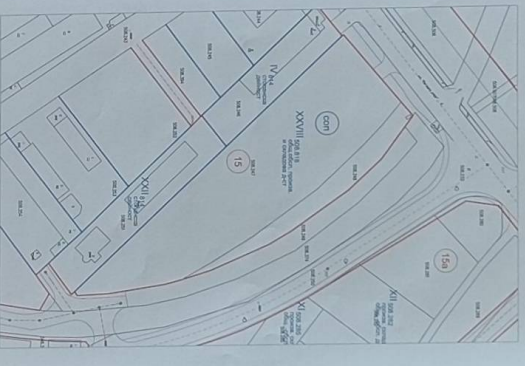
КОМБИНИРАНА СНИМКА ОТ ПЛАН "ПР3" ЗА УЧАСТЪК № 15 по проект на СДКЗ - VI съст. одобрен със Заповед № 1004-623 от 28.03.2010г. на Комитета на Общината Програма, касаещата картата на гр. Програма одобрена със Заповед № 18-44/03.06.2008г.



ИЗМЕНЕНИЕ ПЛАН ПЕРИЛАЦИЯ М 1:1000



ПЛАН ЗА ПЕРИЛАЦИЯ М 1:1000



ПЛАН ЗА ЗАСТРОЯВАНЕ М 1:1000



КАТАСТР	КАТАСТРОВА	КАТАСТРОВА	КАТАСТРОВА	КАТАСТРОВА	КАТАСТРОВА
№ 15	№ 15	№ 15	№ 15	№ 15	№ 15

- ЛЕГЕНДА**
- Общи и частни
  - Землеустроителни граници на застроения
  - Сградни (обектностно-конструктивни и конструктивно-технически) проектирни линии
  - Проектирвани терени
  - Височинни терени
  - Тополи

ОБЩИНСКИ СЪБЕТ - ПЛОДИВ  
 РЕГИОН: ПЛ  
 №: 4  
 ДАТО: 07.4  
 ОДОБРЕН  
 ДИРЕКТОР: И. БОС

№ 15, 1500, 1

ПРОЕКТИРОВАНА И ИЗПЪЛНЕНА ОТ:

ИЗПЪЛНИТЕЛ: ИЛИЯН ПЕТРОВ

ПРОЕКТИРОВАНА И ИЗПЪЛНЕНА ОТ:

ИЗПЪЛНИТЕЛ: ИЛИЯН ПЕТРОВ

ПРОЕКТИРОВАНА И ИЗПЪЛНЕНА ОТ:

ИЗПЪЛНИТЕЛ: ИЛИЯН ПЕТРОВ