


ОБЩИНСКИ СЪВЕТ - ПЛОВДИВ	
РЕШЕНИЕ НА ОБС - ПЛОВДИВ	
№ <i>246</i>	ВЗЕТО С ПРОТОКОЛ №
<i>14</i>	ОТ <i>Общ. С. С. М. С.</i>
ОДОБРЯВАМ:	
ПРЕДСЕДАТЕЛ НА ОБС - ПЛОВДИВ	



ТЕХНИЧЕСКО ЗАДАНИЕ

1. Основание за проектиране

Настоящото техническо задание е изготвено във връзка с изработване на проект на ПУП-ПП и транспортно комуникационна схема за осигуряване на транспортен достъп до УПИ 314.58, обществено обслужващи и складови дейности, УПИ 314.59, обществено обслужващи и складови дейности, УПИ 314.60, обществено обслужващи и складови дейности и тупик, представляващ ПИ с идентификатор 56784.314.3 по кадастралната карта на гр. Пловдив, община Пловдив, район „Южен“, местност „Гуджуците“, през полски пътища с идентификатори, 56784.314.35, 56784.375.43, 56784.375.42, премостване през напоителен канал с идентификатор 56784.314.36.

2. Възложители

3. Предмет на проекта и предвиждани дейности

За ПИ с идентификатор 56784.314.3 има одобрен ПУП-ПРЗ и план схеми електрификация и водоснабдяване и канализация, като е урегулиран и от него са образувани следните нови УПИ: УПИ 314.58, обществено обслужващи и складови дейности, УПИ 314.59, обществено обслужващи и складови дейности, УПИ 314.60, обществено обслужващи и складови дейности и тупик със Заповед №190А-1582/04.07.2019 г. на Кмета на Община Пловдив.

Предмет на проекта е да се изготви ПУП-парцеларен план и транспортно комуникационна схема за осигуряване на транспортен достъп до УПИ 314.58, обществено обслужващи и складови дейности, УПИ 314.59, обществено обслужващи и складови дейности, УПИ 314.60, обществено обслужващи и складови дейности и тупик, представляващ ПИ с идентификатор 56784.314.3 по кадастралната карта на гр. Пловдив, община Пловдив, район „Южен“, местност „Гуджуците“, през ПИ с ИД 56784.314.35, 56784.375.43, 56784.375.42, всичките с начин на трайно ползване „за селскостопански, горски, ведомствен път“, премостване през ПИ с ИД 56784.314.36 с нтп напоителен канал до ул. Лозарска с трайна настилка в регулацията на кв. Коматеево, гр. Пловдив, представляващи ПИ с ИД 56784.534.909 и 56784.534.953.

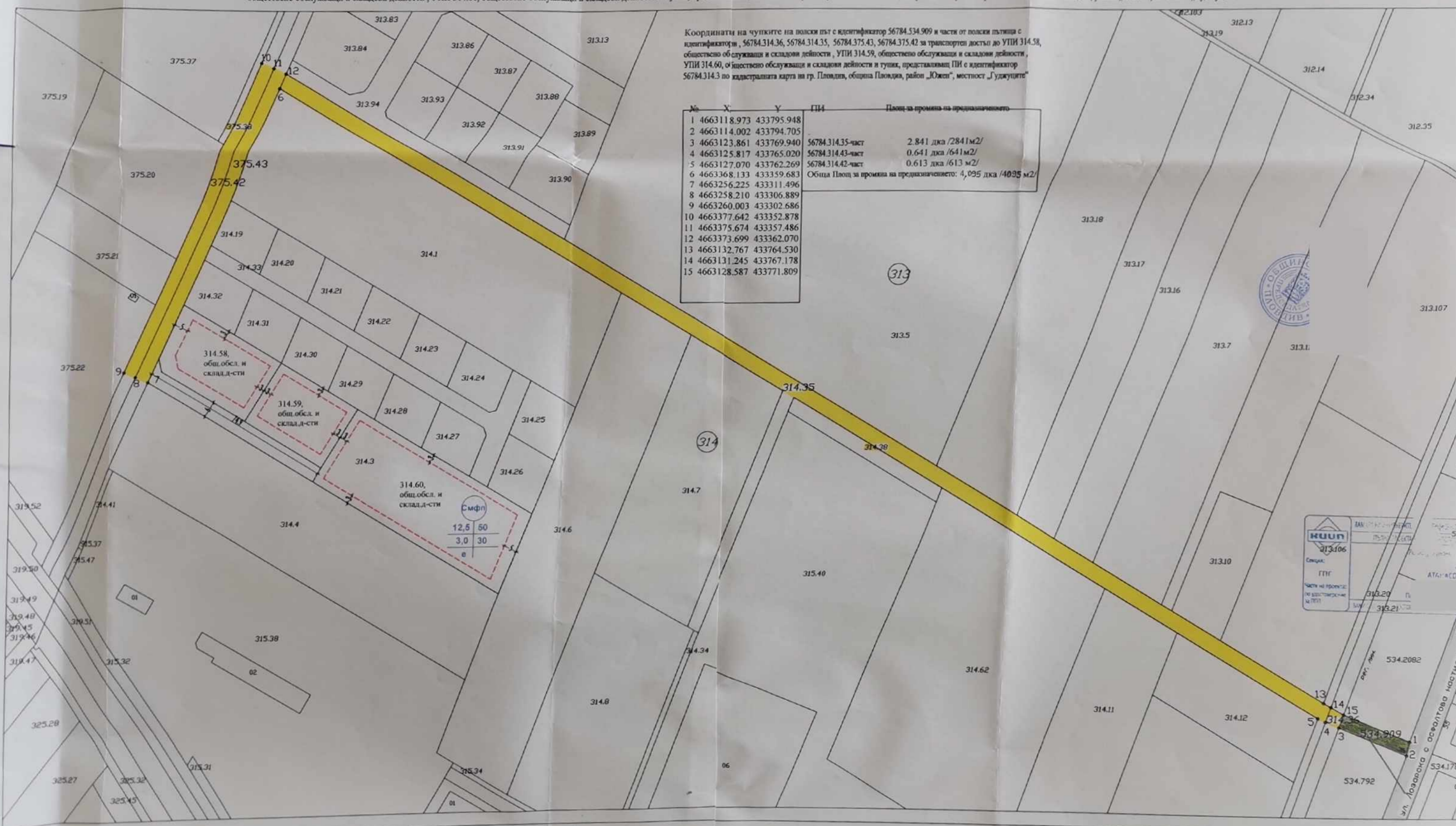
4. Проектна фаза - ПУП-ПП и транспортно комуникационна схема по чл. 108, ал. 2 от ЗУТ.

5. Обща площ на ПИ с ИД 56784.314.35, 56784.375.43, 56784.375.42 - 4095 кв. м.

Промяна на предназначението на полски път с идентификатор 56784.534.909 и части от полски пътища с идентификатори , 56784.314.36, 56784.314.35, 56784.375.43, 56784.375.42 за транспортен достъп до УПИ 314.58, обществено обслужващи и складови дейности , УПИ 314.59, обществено обслужващи и складови дейности , УПИ 314.60, обществено обслужващи и складови дейности и туник, представляващ ПИ с идентификатор 56784.314.3 по кадастралната карта на гр. Пловдив, община Пловдив, район „Южен“, местност „Гуджунците“

Координати на чупките на полски път с идентификатор 56784.534.909 и части от полски пътища с идентификатори , 56784.314.36, 56784.314.35, 56784.375.43, 56784.375.42 за транспортен достъп до УПИ 314.58, обществено обслужващи и складови дейности , УПИ 314.59, обществено обслужващи и складови дейности , УПИ 314.60, обществено обслужващи и складови дейности и туник, представляващ ПИ с идентификатор 56784.314.3 по кадастралната карта на гр. Пловдив, община Пловдив, район „Южен“, местност „Гуджунците“

№	X	Y	ПИ	Площ за промяна на предназначението
1	4663118.973	433795.948		
2	4663114.002	433794.705		
3	4663123.861	433769.940	56784.314.35-част	2.841 дка /2841 м2/
4	4663125.817	433765.020	56784.314.43-част	0.641 дка /641 м2/
5	4663127.070	433762.269	56784.314.42-част	0.613 дка /613 м2/
6	4663368.133	433359.683		
7	4663256.225	433311.496		
8	4663258.210	433306.889		
9	4663260.003	433302.686		
10	4663377.642	433352.878		
11	4663375.674	433357.486		
12	4663373.699	433362.070		
13	4663132.767	433764.530		
14	4663131.245	433767.178		
15	4663128.587	433771.809		



НАГК

 Секция: 313.06

 ГТГ

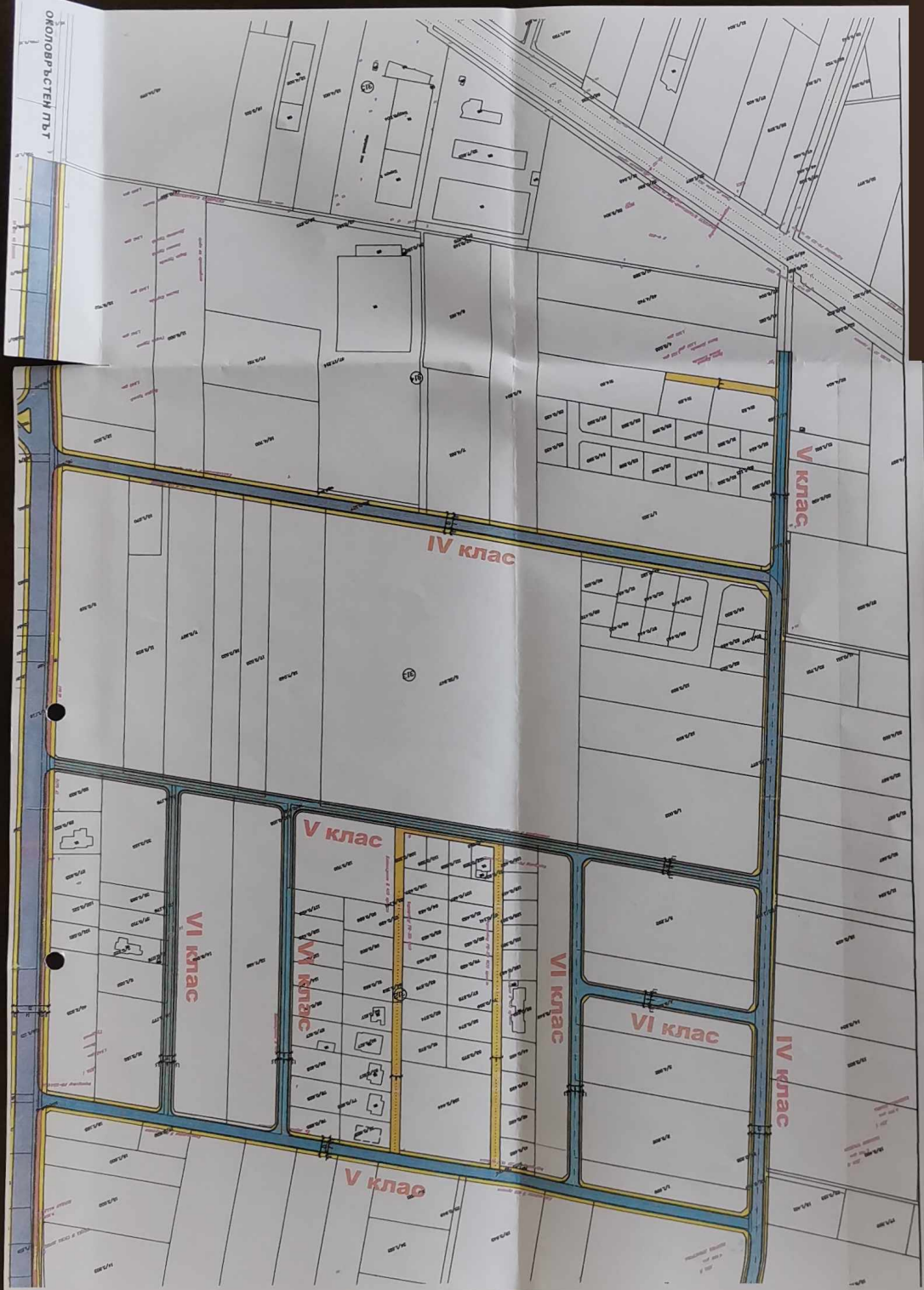
 Част от проект:

 по адрес:

 № 313.20 П

 № 313.21 П

Р 2012/23




 МАКЕДОНСКИ И ИНВЕСТИЦИОННИ ПРОЕКТИ
 ПЛОВДИВСКА ОБЩИНА
 Регистрационен №: 02621
 Сопроводител:
 ТСТ
 Част от проект № 02/2013

Транспортно-комуникационна план схема на местност "Гуджуците" на кадастрални райони 310,311,312,313,314 на изток от регулацията на кв. "Коматево" Район "Южен", Община Пловдив
 възложител: Тихомир Иванов

р 2012/13