


ПАРЦЕЛАРЕН ПЛАН

Обект: ПУП парцеларен план за част от ПИ 56784.386.54 от кадастралната карта на гр. Пловдив

ЧАСТ: ГЕОДЕЗИЯ


ФАЗА: ПУП-ПП

УПРАВИТЕЛ:

 Секция: ГПГ Част на проекта: по удостоверение за ПП	КАМАРА НА ИНЖЕНЕРИТЕ В ИНВЕСТИЦИОННОТО ПРОЕКТИРАНЕ
	ПЪЛНА ПРОЕКТАНТСКА ПРАВОСПОСОБНОСТ Регистрационен № 12322 ИНЖ. ИЛИЯН ПОДПИС
Подпи БАЖИ С ВАЛИДНО УДОСТОВЕРЕНИЕ	

ПРОЕКТАНТ:

6.2022г.
гр. Пловдив



ОБЯСНИТЕЛНА ЗАПИСКА

Обект: ПУП парцеларен план за част от ПИ 56784.386.54 от кадастралната карта на гр. Пловдив

1. ЦЕЛ И ЗАДАЧИ

Целта на парцеларният план е да се определят границите на територията, за която се предвижда смяна на статута с цел осигуряване на местен път до ПИ 386.234 от КК на гр. Пловдив.

Задачи:

- Определяне на границите на транспортната връзка
- Определяне координатите на чупките на границите
- Определяне на засегнатите имоти

2. ТЕРИТОРИАЛЕН ОБХВАТ

Проектираната транспортна връзка изцяло се намира на територията на община Пловдив. Предвидено е да свързва ПИ 386.234 път с трайна настилка (ул. „Остромила“) с ПИ с ИД 56784.383.92 в местност „ОСТРОМИЛА-БОЗЛЮК“. Дължината на проектираното трасе е 309m, като изцяло преминава през ПИ 386.54, който е общинка публична собственост и засяга 1546 кв.м от неговата площ.

3. СЪДЪРЖАТЕЛНА ЧАСТ

Парцеларният план е изготвен в съответствие с изискванията на Наредба №8 за обема и съдържанието на устройствените планове.


Към проекта са изготвени:

- Регистър на засегнатите от трасето имоти
- Баланс на територията по начин на трайно ползване
- Баланс на територията по вид собственост
- Баланс на територията по предназначение
- Координатен регистър на чупките на трасето на местния път

Към графичната част са приложени два чертежа:


- парцеларен план в М 1:1000, показващ границите на трасето и засегнатите имоти

06.2022г.
гр.Пловдив

 Секция: ГПГ Части на проекта: по удостоверение за ПУП	КАМАРА НА ИНЖЕНЕРИТЕ И ИНВЕСТИЦИОННО ПРОЕКТИРАНЕ ПЪЛНА ПРОЕКТАНТСКА ПРАВОСПОСОБНОСТ Регистрационен № 12322 ИНЖ. ИЛИЯН ГЕОРГИЕВ ИВАНОВ
	Получено: ВАЖИ С ВАЛИДНО УДОСТОВЕРЕНИЕ

ОДОБРЯВАМ:
ПРЕДСЕДАТЕЛ НА ОБС - ПЛОВДИВ

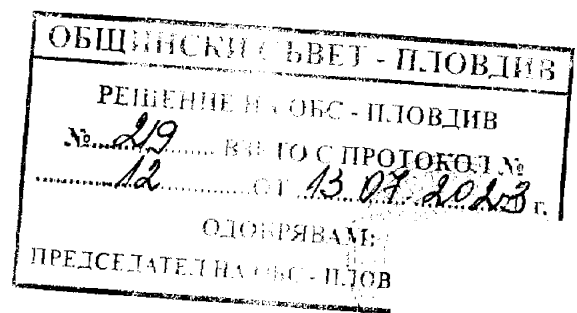
№... 219 ... ВЗЕТО С ПРОТОКОЛ...
... 12 ... ОТ 13.07.2023 г. |



Координатен регистър на чупките на
частта от ПИ 56784.386.54 от кадастралната карта на гр. Пловдив за която се
предвижда смяна на статута с цел осигуряване на местен път до ПИ 386.234 от КК на
гр. Пловдив.

N	X, m	Y, m
1	4664630.266	435642.964
2	4664635.095	435644.242
3	4664665.968	435652.450
4	4664680.462	435656.306
5	4664694.958	435660.159
6	4664709.941	435664.142
7	4664799.302	435687.899
8	4664802.620	435683.609
9	4664800.000	435682.912
10	4664723.662	435662.618
11	4664685.491	435652.472
12	4664684.336	435652.165
13	4664682.707	435651.731
14	4664679.808	435650.961
15	4664641.762	435640.845
16	4664622.096	435635.615
17	4664582.759	435625.154
18	4664563.092	435619.926
19	4664502.736	435603.880
20	4664501.450	435608.716
21	4664525.644	435615.148
22	4664571.084	435627.229


Координатна система ККС2005



**Засегнати частото имоти с ограничение в ползването
землище гр. Пловдив ЕКАТТЕ 56784**

Регистър на имоти, други кадастрални единици и собственици по номера на имоти

Номер на засегнатия имот	Вид територия	Начин на трайно ползване	Община, Землище, Местност	Категория	Площ на засегнати я имот (дка)	Площ за отчуждаване	Площ с ограничени я в ползването (дка)	Площ на им. държ. собств., които се отнемат без обезщ.	Вид собственост	Собственик на имота
56784.386.54	Земеделска територия	За селскостопански, горски, ведомствен път	з-ще гр. Пловдив		2.122		1.546		Общинска публична	Община Пловдив



Проектант:.....
инж. Илиян Иванов

ОБЩИНСКИ СЪВЕТ - ПЛОВДИВ
РЕШЕНИЕ НА ОРГ. ПЛОВДИВ
№ 119 ВЪВЕЛО С ПРОТОКОЛ №
12 ОТ 13.07.
ОДОБРЯВАМ
ПРЕДСЕДАТЕЛ НА СОС - ПЛОВДИВ

КАМАРА НА ИНЖЕНЕРИТЕ В ИНВЕСТИЦИОННОТО ПРОЕКТИРАНЕ
ПЪЛНА ПРОЕКТАНТСКА ПРАВООСПОБНОСТ
Регистрационен № 12322
инж. ИЛИЯН
ГЕОРГИЕВ ИВАНОВ
Подпи:
ВАЖИ С ВАЛИДНО УДОСТОВЕРЕНИЕ

Секция:
ГПГ
Част на проекта:
за удостоверение
за ГПГ

**Засегнати от трасето имоти с ограничение в ползването
землище гр. Пловдив ЕКАТТЕ 56784**

Баланс на територията по предназначение


№	Вид територия	Брой имоти	Площ (дка)	Площ с ограничения в ползването (дка)
1	Земедеска територия	1	2.122	1.546
	Всичко	1	2.122	1.546

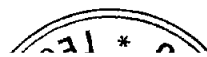
Баланс на територията по начин на трайно ползване

№	Вид собственост	Брой имоти	Площ (дка)	Площ с ограничения в ползването (дка)
1	За селскостопански, горски, ведомствен път	1	2.122	1.546
	Всичко	1	2.122	1.546

Баланс на територията по видове собственост

№	Вид собственост	Брой имоти	Площ (дка)	Площ с ограничения в ползването (дка)
1	Общинска публична	1	2.122	1.546
	Всичко	1	2.122	1.546

 Сенция: ГПГ Част на проекта: по удостоверение за ППП	КАМАРА НА ИНЖЕНЕРИТЕ В ИНВЕСТИЦИОННОТО ПРОЕКТИРАНЕ ПЪЛНА ПРОЕКТАНТСКА ПРАВОСПОСОБНОСТ Регистрационен № 12322 инж. ИЛИЯН ИЕВ ИВАНОВ
	Подпис: _____ ВАЖИ С ВАЛИДНО УДОСТОВЕРЕНИЕ ЗА



Проектант:..... инж. Илиян Иванов

ОБЩИНСКИ СЪВЕТ - ПЛОВДИВ РЕШЕНИЕ НА ОБС - ПЛОВДИВ № <u>219</u> ВЗЕТО С ПРОТОКОЛ № <u>12</u> ОТ <u>13.07.2022</u> ОДОБРЯВАМ: ПРЕДСЕДАТЕЛ НА ОБС - ПЛОВДИВ:
--

