СИТУАЦИОНЕН ПЛАН ЗВЛЕЧЕНИЕ ОТ АКТУАЛИЗАЦИЯ
ОУП ПЛОВДИВ, РЕШЕНИЕ НА ЕСУТ ПРОТОКОЛ 26/31.08.2022 г.
ТОЧКА 1

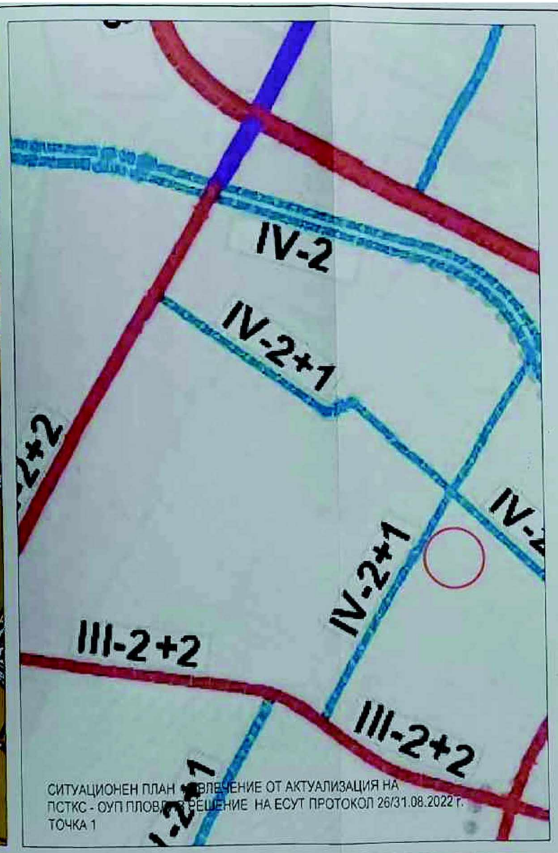

СИТУАЦИОНЕН ПЛАН ЗВЛЕЧЕНИЕ ОТ АКТУАЛИЗАЦИЯ НА
ПСТКС - ОУП ПЛОВДИВ, РЕШЕНИЕ НА ЕСУТ ПРОТОКОЛ 26/31.08.2022 г.
ТОЧКА 1

СИТУАЦИОНЕН ПЛАН 1 : 10 000 ЗВЛЕЧЕНИЕ ОТ ДЕЙСТВАЩА
КАДАСТРАЛНА КАРТА , ЗАПОВЕД № РД-18-48/03.06.2009 г.

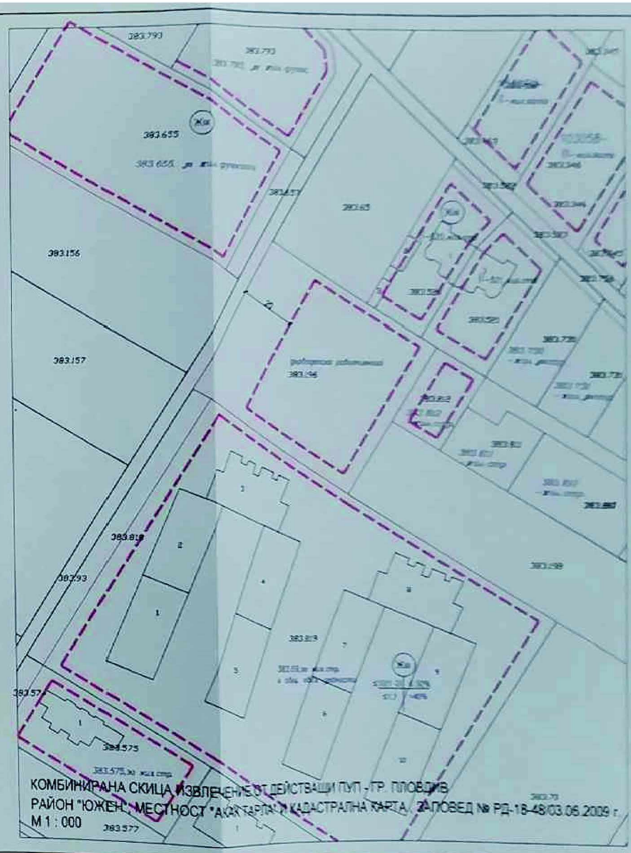

КОМБИНИРАНА СКИЦА ЗВЛЕЧЕНИЕ ОТ ДЕЙСТВАЩИ ПУП - ГР. ПЛОВДИВ
РАЙОН "ЮЖЕН", МЕСТНОСТ "АКАЗ ТАРЛА" И КАДАСТРАЛНА КАРТА, ЗАПОВЕД № РД-18-48/03.06.2009 г.
М 1 : 000

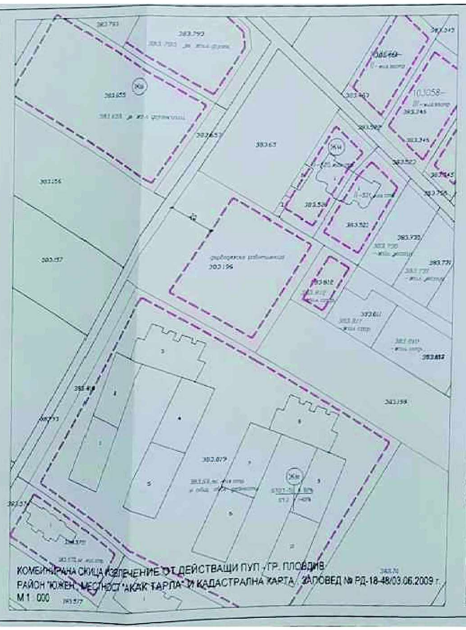

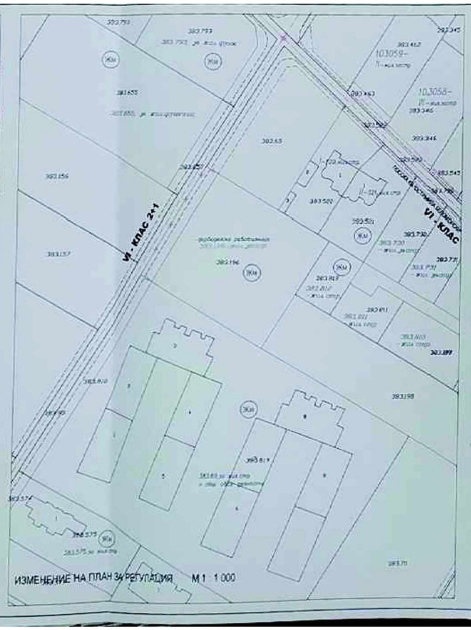

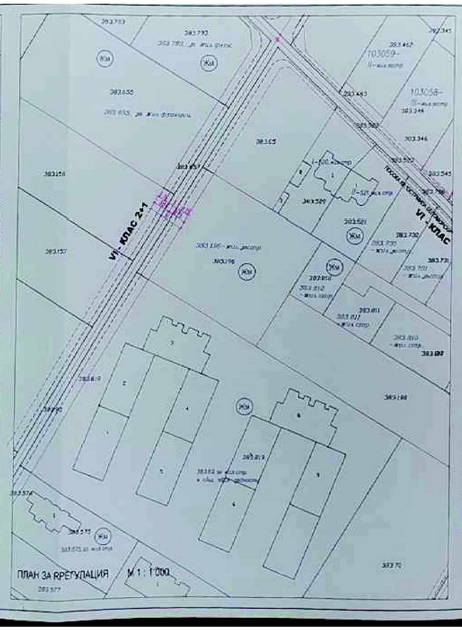

СКИЦА ПРЕДЛОЖЕНИЕ ЗА ИЗМЕНЕНИЕ НА ПУП ПРЗ - ЗА УПИ - ръководна работилница ПИ ИД № 56784.383.196 ПО КАДАСТРАЛНА КАРТА НА ГР. ПЛОВДИВ, РАЙОН "ЮЖЕН", МЕСТНОСТ "АКАК ТАРЛА" ЗА ЖИЛИЩНО ЗАСТРОЯВАНЕ С ПРОМЯНА НА ПРЕДНАЗНАЧЕНИЕТО НА ЗЕМЕДЕЛСКА ЗЕМЯ М 1 : 1000

УСТРОЙСТВЕНИ ПОКАЗАТЕЛИ

УПИ											
383.196 - жил.застрояване	Жм	1/3	1,2	1,2	1,2	1,2	1,2	1,2	1,2	1,2	1,2

ОБЕКТ:	СКИЦА ПРЕДЛОЖЕНИЕ ЗА ИЗМЕНЕНИЕ ръководна работилница ПИ ИД № 56784.383.196 ПО КАДАСТРАЛНА КАРТА НА ГР. ПЛОВДИВ, РАЙОН "ЮЖЕН", МЕСТНОСТ "АКАК ТАРЛА" ЗА ЖИЛИЩНО ЗАСТРОЯВАНЕ С ПРОМЯНА НА ПРЕДНАЗНАЧЕНИЕТО НА ЗЕМЕДЕЛСКА ЗЕМЯ
ВЪЗЛОЖИТЕЛ:	[illegible]
ЧЕРТЕЖ:	СКИЦА ПРЕДЛОЖЕНИЕ ЛИСТ: ОБЩ ЛИСТ НА ТОМА:
ПРОЕКТАНТ:	[illegible] ДАТА: 2016