

ЗАСТРАХОВАТЕЛНА ПОЛИЦА
 № 212221121000020 / 09.04.2021

ПО ЗАДЪЛЖИТЕЛНА ЗАСТРАХОВКА "ПРОФЕСИОНАЛНА ОТГОВОРНОСТ НА УЧАСТНИЦИТЕ В ПРОЕКТИРАНЕТО И СТРОИТЕЛСТВОТО"

"ДЗИ - ОБЩО ЗАСТРАХОВАНЕ" ЕАД, ЕИК 121718407, АДРЕС: РЕПУБЛИКА БЪЛГАРИЯ, ГР.СОФИЯ 1463, БУЛ. "ВИТОША", 89Б, НА ОСНОВАНИЕ ПЛАТЕНА ПРЕМИЯ И СЪГЛАСНО ОБЩИТЕ УСЛОВИЯ НА ЗАДЪЛЖИТЕЛНА ЗАСТРАХОВКА "ПРОФЕСИОНАЛНА ОТГОВОРНОСТ НА УЧАСТНИЦИТЕ В ПРОЕКТИРАНЕТО И СТРОИТЕЛСТВОТО" И КЛАУЗА "ПРОФЕСИОНАЛНА ОТГОВОРНОСТ НА ПРОЕКТАНТА", ПРИЕМА ДА ЗАСТРАХОВА В РАМКИТЕ НА ЛИМИТИТЕ, СРОКОВЕТЕ И УСЛОВИЯТА НА НАСТОЯЩАТА ПОЛИЦА:

ЗАСТРАХОВАЩ:	Име: Ангел Николов Марков ЕГН: 5504114626 Адрес: гр.Пловдив 4002, 4002 гр. Пловдив ул. "Матинчеви Градини" №12		
ЗАСТРАХОВАН:	Име: Ангел Николов Марков ЕГН: 5504114626 Адрес: гр.Пловдив 4002, 4002 гр. Пловдив ул. "Матинчеви Градини" №12		
ПРЕДМЕТ НА ЗАСТРАХОВКАТА:	Професионалната отговорност на Застрахования за вреди, причинени на другите участници в строителството и/или на други трети лица, вследствие на неправомърни действия или бездействия на Застрахования, извършени при или по повод осъществяване на професионалната му дейност.		
ЗАСТРАХОВАТЕЛНО ПОКРИТИЕ:	Съгласно приложените Общи условия на задължителна застраховка "Професионална отговорност на участниците в проектирането и строителството" и Клауза "Професионална отговорност на проектанта".		
ПРОФЕСИОНАЛНА ДЕЙНОСТ НА ЗАСТРАХОВАННИЯ:	Изработване на инвестиционни проекти за обекти от първа категория и всяка по-ниска категория, съгласно действащото законодателство.		
ЛИМИТИ НА ОТГОВОРНОСТ:	За едно събитие: 150,000 лв Агрегатен лимит: 300,000 лв		
САМОУЧАСТИЕ НА ЗАСТРАХОВАННИЯ:	Застрахованият участва в обезщетяването на всяка причинена вреда като поема за своя сметка 10% от размера на всяко обезщетение, но не по - малко от 2500 лв.		
СРОК НА ЗАСТРАХОВКАТА:	1 година		
	НАЧАЛО: 00:00 часа на 14.04.2021 г.	КРАЙ: 24:00 часа на 13.04.2022 г.	
РЕТРОАКТИВНА ДАТА:	14.04.2016 г.		
ЗАСТРАХОВАТЕЛНА ПРЕМИЯ:	300.00 лв.	Словом: треста лв.	
ДАТА НА ПЛАЩАНЕ:	13.04.2021 г.		
ДАНЪК 2% ВЪРХУ ЗП:	6.00 лв.		
ОБЩ ДЪЛЖИМ ДАНЪК ВЪРХУ ЗП:	6.00 лв.	Словом: шест лв.	
ОБЩА ДЪЛЖИМА СУМА: (ДЪЛЖИМА ЗАСТРАХОВАТЕЛНА ПРЕМИЯ + ДАНЪК 2% ВЪРХУ ЗП)	306.00 лв.	Словом: треста шест лв.	
СПЕЦИАЛНИ ДОГОВОРНОСТИ:	Ако след сключване на застраховката Застрахованият започне да осъществява дейност, свързана с категория строежи, за които са предвидени по-високи минимални лимити на отговорност, той е длъжен да уведоми Застрахователя съгласно ОУ на задължителна застраховка "Професионална отговорност на участниците в проектирането и строителството" и да сключи анекс за увеличаване на лимитите по застрахователния договор срещу заплащане на допълнителна премия.		

Декларирам, че:

Преди сключване на застраховката ми е предоставена информацията за Застрахователя по чл. 324 от КЗ, включително и за възможността да ми бъде предоставен съвет при поискване на индивидуална оферта за застрахователния продукт, при спазване изискванията на чл. 325А и чл. 326 от КЗ. Получих и съм запознат със съдържанието на информационния документ на застрахователния продукт и с Общите условия на застраховката, действащи към датата на сключване на застрахователния договор.

Получил съм, запознат съм и приемам "Информацията за защита на личните данни", изготвена от Застрахователя, в качеството му на администратор на лични данни, в изпълнение на изискванията на чл. 13 и 14 на Регламент (ЕС) 2016/679 (Общ регламент относно защитата на данните). Информирам съм, че "Информацията за защита на личните данни" е публикувана и на корпоративния сайт на дружеството - www.dzi.bg. Доброволно предоставям лични данни на Застрахователя и/или Застрахованите лица с цел сключване, обслужване и изпълнение на застрахователния договор. Обработвам законосъобразно личните данни на Застрахованите лица, които предоставям на Застрахователя за целите на сключване и изпълнение на застрахователния договор, при спазване на нормативните изисквания, съгласно Регламент (ЕС) 2016/679 и Закона за защита на личните данни.

Настоящата полица се издава в два еднообразни екземпляра - по един за Застрахователя и за Застрахователя.

Дата и място на сключване: **09.04.2021, гр.Пазарджик**

Получих, запознах се и приемам приложените Общи условия на задължителна застраховка "Професионална отговорност на участниците в проектирането и строителството" и Клауза „Професионална отговорност на проектанта“, които заедно с настоящата полица и попълненото Предложение-въпросник, формират застрахователния договор.

"ДЗИ - ОБЩО ЗАСТРАХОВАНЕ" ЕАД:

/погис и печат/

ЗАСТРАХОВАЩ:

/погис и печат/

/ Данни за застрахователния посредник/ агент: ДЕ ПЛЮС ЕООД, Адрес на посредника: гр.Пазарджик 4400 УЛ.ДИМ.ГРЕКОВ 16
ВХ.А ЕТ.4 АП.10, № на участък: Брокер - 12165925 /



УДОСТОВЕРЕНИЕ

ЗА ПЪЛНА ПРОЕКТАНТСКА ПРАВОСПОСОБНОСТ

Регистрационен номер № 00006

Важи за 2021 година

ИНЖ. АНГЕЛ НИКОЛОВ МАРКОВ

ОБРАЗОВАТЕЛНО-КВАЛИФИКАЦИОННА СТЕПЕН

МАГИСТЪР

ПРОФЕСИОНАЛНА КВАЛИФИКАЦИЯ

ИНЖЕНЕР ПО ВОДОСНАБДЯВАНЕ И КАНАЛИЗАЦИЯ

включен в регистъра на КИИП за лицата с пълна проектантска правоспособност с протоколно решение на УС на КИИП 02/27.02.2004 г. по части:

ВОДОСНАБДИТЕЛНИ И КАНАЛИЗАЦИОННИ ИНСТАЛАЦИИ НА СГРАДИ И СЪОРЪЖЕНИЯ
ВОДОСНАБДИТЕЛНИ И КАНАЛИЗАЦИОННИ МРЕЖИ И СЪОРЪЖЕНИЯ НА ТЕХНИЧЕСКАТА
ИНФРАСТРУКТУРА
КОНСТРУКТИВНА НА ВиК СИСТЕМИ
ТЕХНОЛОГИЧНА НА ПРЕЧИСТВАТЕЛНИ СТАНЦИИ ЗА ПРИРОДНИ ВОДИ, БИТОВИ И
ПРОМИШЛЕНИ ОТПАДЪЧНИ ВОДИ
ТРЕТИРАНЕ И УПРАВЛЕНИЕ НА ОТПАДЪЦИ
ТЕХНОЛОГИЧНА НА СТАЦИОНАРНИ ПОЖАРОГАСИТЕЛНИ СИСТЕМИ С ВОДА И
ПОЖАРОГАСИТЕЛНА ПЯНА

Председател на РК

инж. Е. Бойчев

Председател на УС на КИИП

инж. М. Гергов

Председател на КР

инж. А. Чипев

“ БАЛЧЕВ “ ЕООД

гр.ПЛОВДИВ

4000 Пловдив тел.032 638235 e-mail:balchev_45@abv.bg

ОБЕКТ: ИЗМЕНЕНИЕ НА ПУП-ПР И ПУР за част от ул. "Удроу Уилсън", ул. "Бъндерица" в участъка от ул. "Ландос" до ул. "Удроу Уилсън" и кръстовище ул. "Ландос"-ул."Бъндерица" на гр. Пловдив, общ. Пловдив, обл. Пловдив
- Ситуационен план на ВК мрежи

ВЪЗЛОЖИТЕЛ : : РАЙОН „ИЗТОЧЕН“ ОБЩИНА ПЛОВДИВ

ЧАСТ : ВиК

ФАЗА : ПУП

СЪГЛАСУВАЛИ:

Част Пътна : инж. Д. Балчев

Част Геодезия : инж. Б. Йорданов

Част Електро : инж. Й. Калев

ПРОЕКТАНТ :

инж. А. Марков

Р-Л ФИРМА : инж.Д.Балчев

гр.Пловдив

2021 г.

ЕЛЕКТРОПРОЕКТИРАНЕ



"КАНАС ГРУП" ЕООД

4000 гр.Пловдив ул.Зеленика 3 , тел: 0896 036 099 email:kanasgroupbg@gmail.com

ОБЕКТ: ИЗМЕНЕНИЕ НА ПУП-ПР И ПУР за част от ул. "Угроу Уилсън", ул. "Бъндерица" в участъка от ул. "Ландос" до ул. "Угроу Уилсън" и кръстовище ул."Ландос"-ул."Бъндерица" на гр. Пловдив, общ. Пловдив, обл. Пловдив-Транспортно комуникационен план

ВЪЗЛОЖИТЕЛ: Община Пловдив, район "Източен"

ЧАСТ: Електрическа

ФАЗА: Схеми за ПУП – ПРЗ

СЪГЛАСУВАЛИ:

Пътна:.....
инж.Д.Балчев

ВиК:.....
инж.А.Марков

Геодезия:.....
инж.Б.Йорданов

Проектант:.....
/инж.Йордан Калев/

Управител:.....
/инж.Йордан Калев/

Възложител:.....
/Община Пловдив, район "Източен"/

ПЛОВДИВ
5 януари 2022 г.

E-mail: Kanasbg@gmail.com

ОБЕКТ: ИЗМЕНЕНИЕ НА ПУП-ПР И ПУР за част от ул. "Угроу Уилсън", ул. "Бъндерица" в участъка от ул. "Лангос" до ул. "Угроу Уилсън" и кръстовище ул. "Лангос"-ул. "Бъндерица" на гр. Пловдив, общ. Пловдив, обл. Пловдив-Транспортно комуникационен план

ЧАСТ: Електрическа

ФАЗА: Схеми за ПУП – ПРЗ

2. С Ъ Д Ъ Р Ж А Н И Е

1. Челен лист

2. Съдържание

3. Обяснителна записка

3.1. Обща част

3.2. Специална част

3.2.1. Силови и осветителна инсталации

3.2.2. Мълнизащитни инсталации

3.2.3. Заземителна инсталация

3.2.4. Слаботокови инсталации

4. Приложения

4.1. Становище за електрозахранване на "ЕР ЮГ" АД,

4.2. Документ за Проектантска Правоспособност

4.3. Застрахователна полица

5. Чертежи:

5.1. Предложение за трасета на подземни кабели 1kV, 20kV

ОБЕКТ: ИЗМЕНЕНИЕ НА ПУП-ПР И ПУР за част от ул. "Угроу Уилсън", ул. "Бъндерица" в участъка от ул. "Лангос" до ул. "Угроу Уилсън" и кръстовище ул."Лангос"-ул."Бъндерица" на гр. Пловдив, общ. Пловдив, обл. Пловдив-Транспортно комуникационен план

ЧАСТ: Електрическа

ФАЗА: Схеми за ПУП – ПРЗ

3.1.ОБЩА ЧАСТ

Настоящата разработка във фаза СХЕМИ за ИЗМЕНЕНИЕ НА ПУП-ПР И ПУР за част от ул. "Угроу Уилсън", ул. "Бъндерица" в участъка от ул. "Лангос" до ул. "Угроу Уилсън" и кръстовище ул."Лангос"-ул."Бъндерица" на гр. Пловдив, общ. Пловдив, обл. Пловдив-Транспортно комуникационен план във връзка с промяна за изменение на ПУП-ПРЗ по част Електроснабдяване и електрообзавеждане е направена въз основа на възлагане от Възложителя, разработка на ПЛАН ЗА ЗАСТРОЯВАНЕ И РЕГУЛАЦИЯ и проучвания на място.

Електрозахранването на част от ул. "Угроу Уилсън", ул. "Бъндерица" в участъка от ул. "Лангос" до ул. "Угроу Уилсън" и кръстовище ул."Лангос"-ул."Бъндерица" на гр. Пловдив, общ. Пловдив, обл. Пловдив е технически възможно да се осъществи ,съгласно писмено становище. И в него попада „Изгрев Изток 5“ за който е предвидено , изместване в самостоятелно УПИ което ще се отдели от комплексно застрояване

Новият трафопост ТП “17.249” може да се електрозахрани с нов кабел 20 kV от съществуващата мрежа 20 kV преминаваща през улица "Угроу Уилсън". На чертежа са показани сервитутните зони на новия трафопост. За осигуряване на кабелното електрозахранване на новия трафопост е необходимо да се угулжът съществуващи кабели 20kV до трафопоста ще се положи кабел 20 kV 3NA2XS2Y-20 1x185mm² (по един за всяка фаза) по трасе показано на приложения.

Ще се угулжат чрез муфиране и всички съществуващи кабели 1kV излизащи от ТП“Изгрев Изток 5“ с цел да се захранят съществуващите потребители.

Новият трафопост ще се разположи на показаното на приложения чертеж.01 място в самостоятелен имот. Трафопоста се предвижда да бъде тип **БКТП** оразмерен за трафомашина до 800 kVA, което създава възможност за разширението му при необходимост вследствие нарастване на товарите или за евентуално присъединяване и на други съседни имоти. Табло НН на трафопоста ще бъде разработено така, че търговското измерване за съществуващи клиенти , така и за евентуални бъдещи консуматори разположени в съседство, да бъде самостоятелно и независимо. Ще се предвидят и свободни необорудвани места за изводи и самостоятелно измерване за други бъдещи консуматори. Измерването на електроенергията ще става посредством индиректен статичен четириквадрантен електромер. Монтирането на електромерите ще стане при спазването на изискванията за табла ТЕПО съгласно Стандарта на НЕК.

Всички кабели НН са оразмерен по токово натоварване,елкетродинамична устойчивост и пад на напрежение,положен директно в изкоп

ИЗМЕНЕНИЕ НА ПУП-ПР И ПУР за част от ул. "Угроу Уилсън", ул. "Бъндерица" в участъка от ул. "Лангос" до ул. "Угроу Уилсън" и кръстовище ул."Лангос"-ул."Бъндерица" на гр. Пловдив, общ. Пловдив, обл. Пловдив-Транспортно комуникационен план

Монтирането на електромерите ще стане при спазването на изискванията за табла ТЕПО съгласно Стандарта на НЕК 02-1999.

Окончателния брой на електромерите в табла ТЕПО ще се определи на следващата фаза.

Със техническия проект ще се определи броя и вида на осветителните тела за осветяване на улицата.

СЪСТАВИЛ:

Инж. Йордан Калев
/ инж.Йордан Калев/

до арх. С. Андреева
№ 07/2021

ОБЩИНА ПЛОВДИВ
РАЙОН „ИЗТОЧЕН“
Вх. № 1901-494
15.07.2021 г.



ОБЩИНА ПЛОВДИВ

ЗАПОВЕД

№ 21 01-1909

Пловдив, 15.07. 2021 г.

На основание чл. 44, ал. 1, т. 13 и ал. 2 от ЗМСМА, чл. 135, ал. 2 и ал. 3 във връзка с чл. 110, ал. 1, т. 2, чл. 134, ал. 1 т. 1 и т. 2 във връзка с ал. 2 от ЗУТ, писмо вх. № 19-ОУ-153/2/ от 10.03.2021 г. на район „Източен“, Решение по т. 32, взето с протокол № 16 от 19.05.2021 г. на ЕСУТ при Община Пловдив и становище по чл. 135, ал. 4, т. 1 от ЗУТ на Главен архитект при община Пловдив от 01.06.2021 г.

РАЗРЕШАВАМ:

Да се изработи проект за изменение на ПУП – План за регулация и ПУР за част от кв. „Изгрев“, „Източна индустриална зона“ IV част, кв. „Изгрев-изток“ кв. „Ландос“, кв. „Дружба“, гр. Пловдив.

Обхват на проекта: УПИ VII-за комплексно жил. застрояване от кв. 2 по плана на кв. „Ландос“, УПИ I-за озеленяване и спорт от кв. 1 по плана на кв. „Изгрев-изток“, УПИ I-комплексно жил. стр. от кв. 19 по плана на кв. „Изгрев“, ул. „Крайна“, ул. „Бъндерица“, ул. „Ландос“, ул. „Удру Уилсън“ от о.т. 57 до о.т. 8 и кръстовището между ул. „Бъндерица“ и ул. „Удру Уилсън“.

Контактна територия: УПИ V-244, стопанска дейност от кв. 2 по плана на кв. „Ландос“, УПИ II, III, IV и V от кв. 1 по плана на кв. „Изгрев-изток“, УПИ I от кв. 3, УПИ I от кв. 2 по плана на кв. „Изгрев“, УПИ I от кв. 2 и УПИ I от кв. 3 по плана на кв. „Дружба“, УПИ X от кв. 1 по плана на „Източна индустриална зона“ IV част, гр. Пловдив.

На основание чл. 135, ал. 6 от ЗУТ спрям прилагането на действащите устройствени планове в обхвата на изменението.

Обхватът и съдържанието на проекта да се съобразят с разпоредбите на Наредба № 8 на МРРБ за обема и съдържанието на устройствените схеми и планове - Д.В. бр. 57/2001 г. и БСА бр. 9 и 10/2001 г. на МРРБ, разпоредбите на ЗУТ и Наредба № 7 на МРРБ, с ОУП – Пловдив, приет с решение № 375, взето с протокол № 16/05.09.2007 г. на Общински съвет Пловдив.

Проектът за изменение на ПУП да се изработи върху извадкав цифров вид от кадастралната карта на Община Пловдив, одобрена със заповед № РД-18-48 от 03.06.200 г.

Да се комплектова с актуални скици на ПИ и кадастрален регистър от КК на Пловдив на засегнатите имоти.

Проектът да се комплектова с документи за общинска собственост в/или справка на Дирекция ОС.

Проектът да се съгласува със специализирани контролни органи и експлоатационни дружества по реда на чл. 128 ал. 6 от ЗУТ.

Проектът да бъде представен в четири екземпляра: оригинал на недеформируема прозрачна основа и 3 /три/ копия на хартия и в цифров вид по чл.116а от ЗУТ.

Проектът да съдържа:

- извадки от действащия план за регулация за целия обхват, проект за изменение на план за регулация /с обратни цветове/, план за регулация /с прави цветове/ в М 1:1000, във формат CAD /национален формат за обмен на геодезическа информация/ на хартиен носител и цифров вид в координатна система БГС2005
- Схеми - Транспортно комуникационна схема, Трансформация на собственост от частна в публична или обратно – графична и текстова част с данни за площи и собственици, други схеми по чл.108 от ЗУТ при доказана необходимост в процеса на проектиране, във формат DWG, версия не по висока от 2010;
- Трасировъчен проект на регулационния план във формат CAD /национален формат за обмен на геодезическа информация/ на хартиен носител и цифров вид в координатна система БГС2005.
- Проект за изменение на КК и удостоверение по чл.65 от Наредба №РД-02-20-4/ 11.10.2016г. и проект за изменение на КК , по който е издадено удостоверението , на хартия и в цифров вид и удостоверение за проектни идентификатори.

На основание чл. 135, ал. 7 от ЗУТ заповедта да се съобщи по реда на чл. 124б, ал. 2 от ЗУТ.

На основание чл. 135, ал. 8 от ЗУТ настоящата заповед губи правно действие, когато в едногодишен срок от влизането ѝ в сила не е внесен проект за изменение на плана.

~~Неразделна част от настоящата заповед са Решение по т. 32, взето с Протокол № 16 от 19.05.2021 г., на ЕСУТ при Община Пловдив и становище по чл. 135, ал. 4, т. 1 от ЗУТ на Главен архитект при община Пловдив от 01.06.2021 г.~~

Настоящата заповед подлежи на обжалване от заинтересуваните лица в 14-дневен срок от съобщаването ѝ чрез Район „Източен”, община Пловдив, пред Административен съд – Пловдив.

ЗДРАВКО ДИМИТРОВ
Кмет на община Пловдив

Съгласували:

АРХ. ДИМИТЪР АХРЯНОВ

Главен архитект

АРХ. КОНСТАНТИН БОЖКОВ

Директор Дирекция УТ

ИНЖ. ВЕСЕЛА КОЗАРЕВА

Н-к отдел КР

БОЙКА ПАЛАНОВА

главен юрисконсулт отдел ИИКС

Изготвил:

ИНЖ. ЖЕЛА НИКОЛОВА

Гл. експерт отдел КР



ДОГОВОР

за възлагане на обществена поръчка за услуги
№ 10 – Д 79

Днес, 08.07.2020 г., в гр.Пловдив, между:

РАЙОН "ИЗТОЧЕН" – ОБЩИНА ПЛОВДИВ, със седалище и адрес: гр. Пловдив, бул. "6-ти септември" № 274, представляван от Иван Василев Стоянов – Кмет на район "Източен", и Стефка Петрова Чолакова – Директор дирекция „Б, ФС и СД“, БУЛСТАТ 0004715040046, ИН по ДДС BG 000471504, наричан по-нататък в договора за краткост **ВЪЗЛОЖИТЕЛ**, от една страна,

и **„БАЛЧЕВ ЕООД“**, със седалище и адрес на управление: гр.Пловдив бул."6ти септември"№39, ЕИК 115843203, представлявано от Димитър Николов Балчев, в качеството му на управител, наричано за краткост **ИЗПЪЛНИТЕЛ**, от друга страна,

на основание чл. 20, ал. 4, т. 3 от Закона за обществените поръчки („ЗОП“), се сключи този договор за следното:

I. ПРЕДМЕТ НА ДОГОВОРА

Чл. 1. ВЪЗЛОЖИТЕЛЯТ възлага, а ИЗПЪЛНИТЕЛЯТ приема да предостави срещу възнаграждение и при условията на този Договор, следните услуги:

„Транспорто комуникационен план за част от ул.“Уилдън Уилсън“, ул.“Бъндерица“ в участъка от ул.“Ландос“ до ул.“Уилдън Уилсън“ и кръстовище ул.“Ландос“-ул.“Бъндерица“, и проект за ПУП-план за улична регулация“, включващ :

- Част „Градоустройство“;
- Част „Вертикална планировка и трасировъчен план“;
- Част ВиК;
- Част Електро;
- Част „комуникационно транспортна“;
- Геодезическо заснемане;
- Изменение на кадастрална карта,

наричано за краткост „Услугата“.

Чл. 2. ИЗПЪЛНИТЕЛЯТ се задължава да предостави Услугата в съответствие с относимите нормативни актове.

II. СРОК НА ДОГОВОРА. СРОК И МЯСТО НА ИЗПЪЛНЕНИЕ

Чл. 3 Договорът влиза в сила на датата, на която е подписан от Страните и е със срок на действие до изпълнение на всички поети от Страните, задължения по Договора.

Чл. 4. Срокът за изпълнение на Услугата е 3 (три) месеца, считано от датата на получаване на документите, които ВЪЗЛОЖИТЕЛЯТ следва да предостави на ИЗПЪЛНИТЕЛЯ с оглед изпълнението на Услугата. Срокът се удължава при връщане на проекта от страна на ЕСУТ при община Пловдив, респективно – РЕСУТ при район „Източен“, но не повече от 6 месеца от датата на подписване на договора.

Чл. 5. Мястото на изпълнение на Договора е Община Пловдив, район „Източен“.

Ландос
 пр.№: ИК-406/04.03.1986г.
 общ. съвет Пловдив

ГЕОПРОЕКТСТРОЙ
 Геопроектстрой ЕООД
 ул. "Уароу Уласки", ул. "Българска", част от ул. "Ландос" и част от ул. "Крайна" на гр. Пловдив, р-н. Източен, обл. Пловдив

Обект: ПУП-ИП и ПУР за част от ул. "Уароу Уласки", ул. "Българска", част от ул. "Ландос" и част от ул. "Крайна" на гр. Пловдив, р-н. Източен, обл. Пловдив

Възложител: Проектанти:

Чертеж: ИЗДАВАКА ОТ ЛЕГЕНДАТА ПРИ НАБАВКА
 Част: ГРАДОУСТРОЙСТВО / Фаз: ПУП / Издание: 202г. / М 1:1000 / Лист: 10

ИЗГРЕВ – ИЗТОК
 зап. №77/02.04.1976 Г.

КВ. Дружба
 зап. №: ОА-1738/
 07.09.1993г.

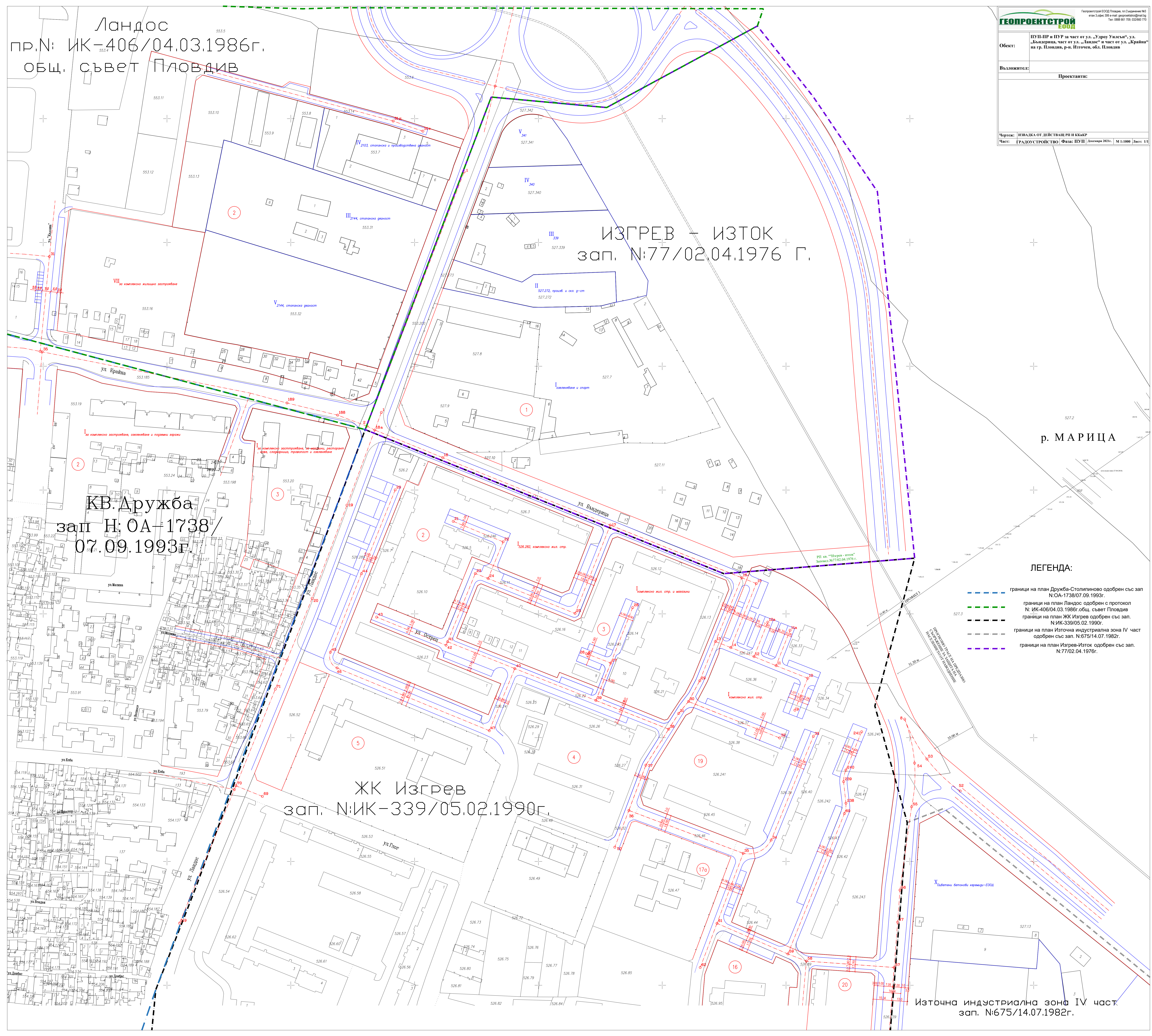
ЖК Изгрев
 зап. №: ИК-339/05.02.1990г.

р. МАРИЦА

ЛЕГЕНДА:

- граница на план Дружба-Стопаниново одобрен със зап. №ОА-1738/07.09.1993г.
- граница на план Ландос одобрен с протокол №: ИК-406/04.03.1986г. общ. съвет Пловдив
- граница на план ЖК Изгрев одобрен със зап. №ИК-339/05.02.1990г.
- граница на план Източна индустриална зона IV част одобрен със зап. №675/14.07.1982г.
- граница на план Изгрев-Изток одобрен със зап. №77/02.04.1976г.

Източна индустриална зона IV част
 зап. №675/14.07.1982г.

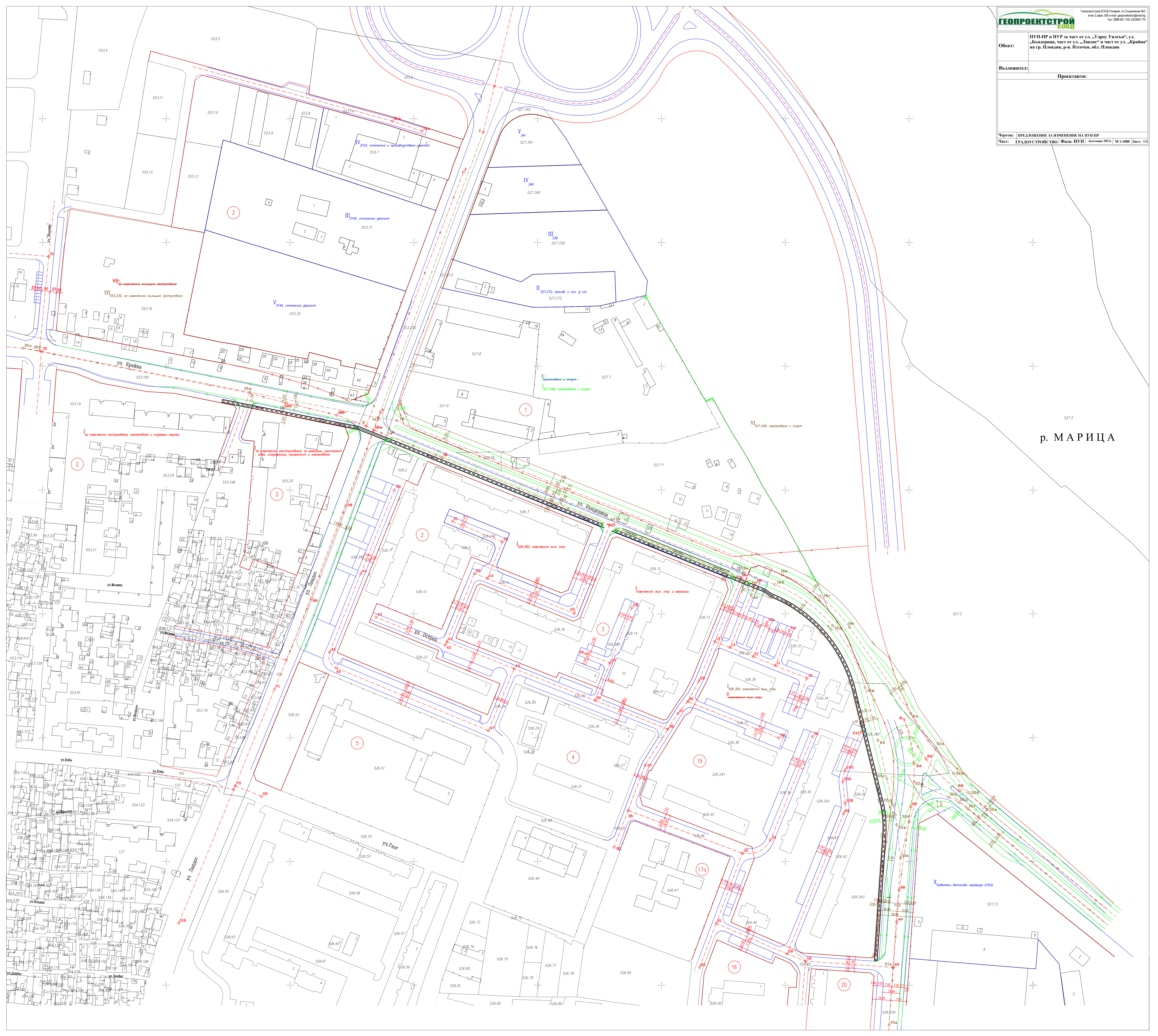


ГЕОПРОЕКТСТРОЙ
 Геопроектстрой ЕООД, Пловдив, ул. Славейков №3
 е-поща: gpo@geoproektstroy.com
 Тел: 088 601 788, 02000 770

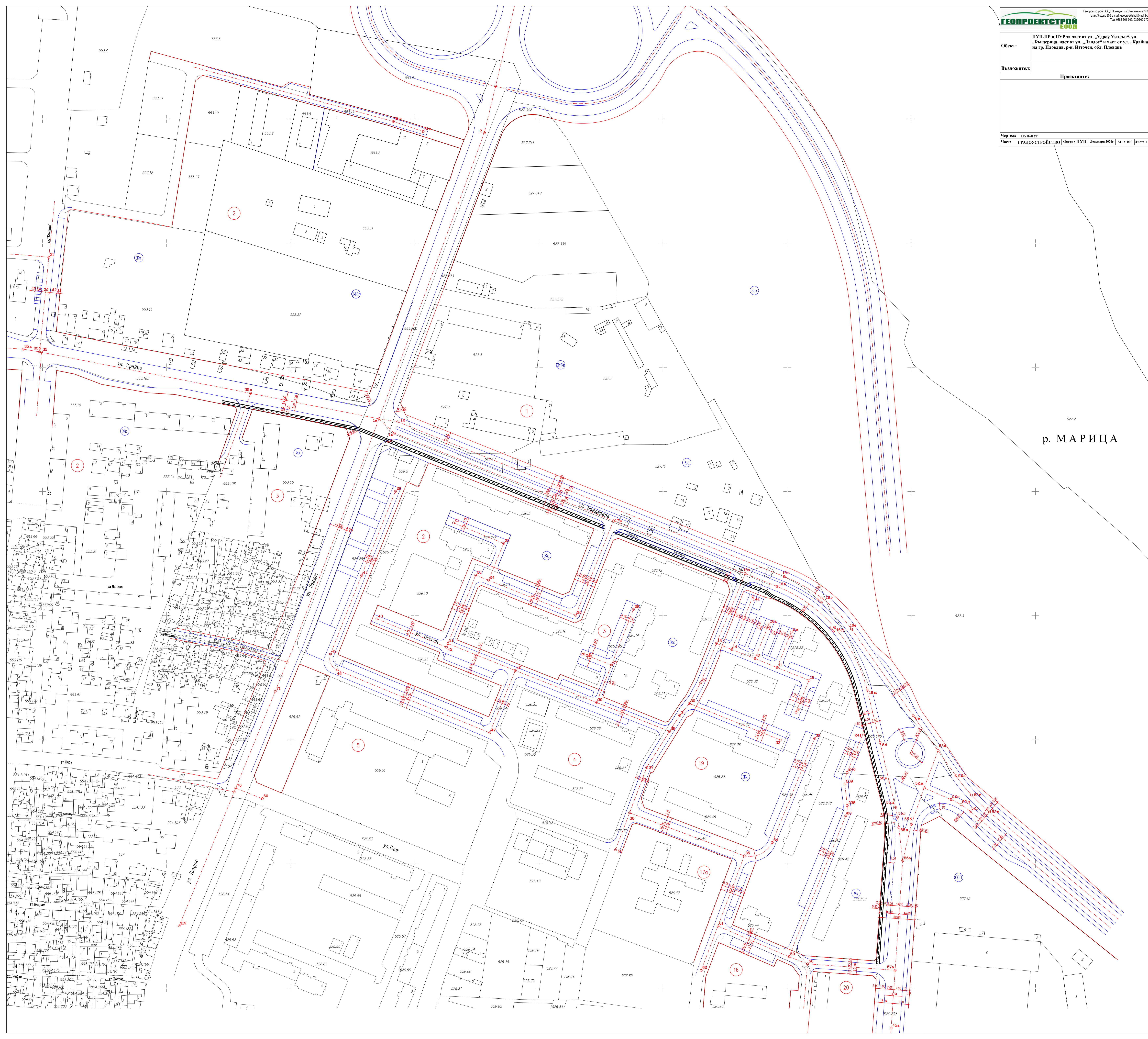
Обект: ПУП-НР и ПУР за част от ул. „Урзу Уласки“, ул. „Българина“, част от ул. „Линко“ и част от ул. „Крайна“ на гр. Пловдив, р-н. Източен, обл. Пловдив

Възложител: Проектанти:

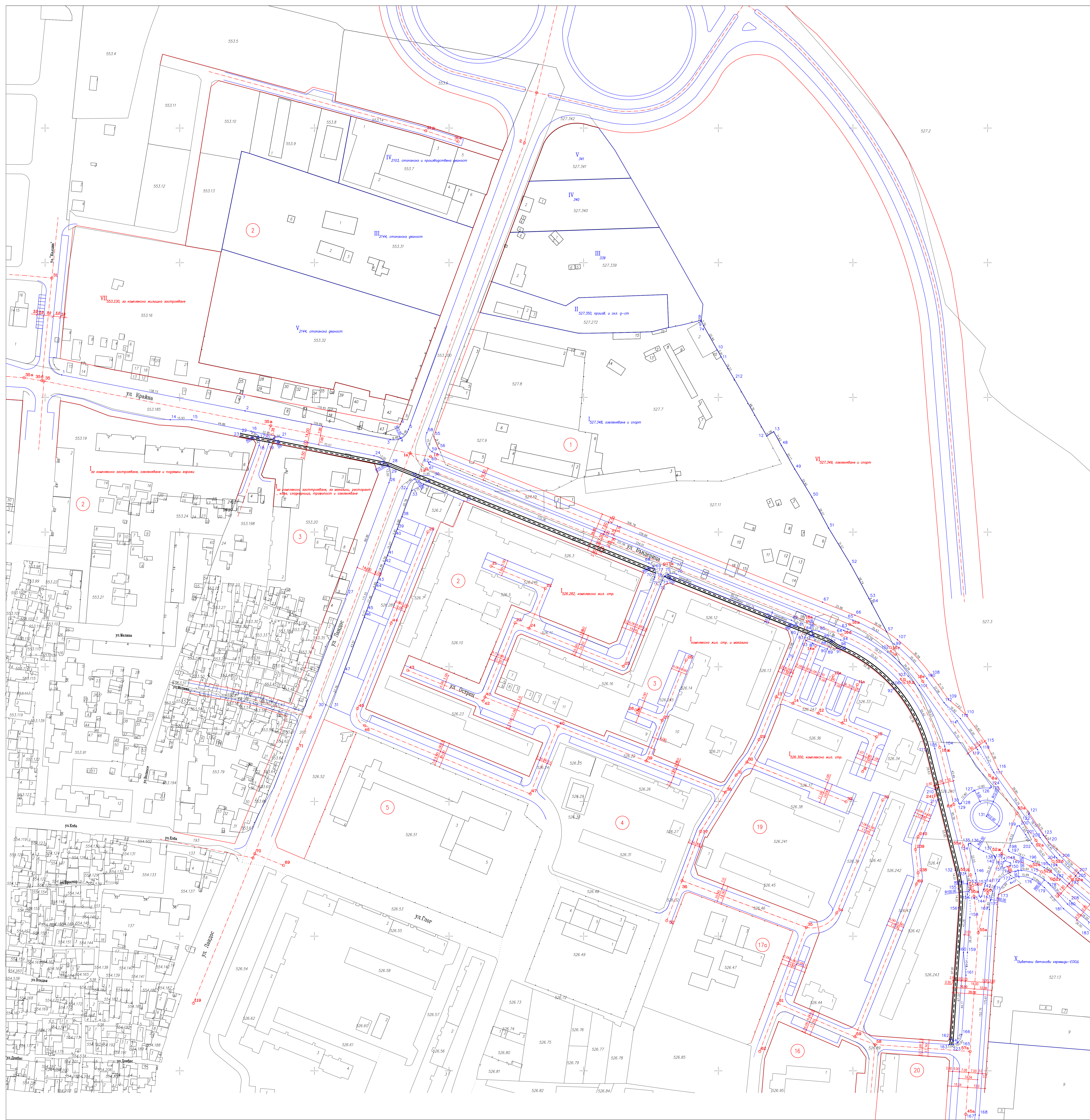
Мерка: ПРЕДЛОЖЕНИЕ ЗА ИЗМЕНЕНИЕ НА ПУП-НР
 Част: ГРАДОУСТРОЙСТВО (Фаз. ПУП) Актом №312, М 1:1000 Лист: 1/1



р. МАРИЦА



р. МАРИЦА



КООРДИНАТЫ НА НОВИ ПРОЕКТИ ОСОБИ ТУЧКИ

№	X [m]	Y [m]
OT16	466958.503	44127.070
OT16	466958.509	44128.253
OT16	4669319.328	441701.242
OT16	466947.017	441283.373
OT16	4669788.375	441306.012
OT16	4669319.328	441701.242
OT16	4669297.923	441674.867
OT16	4669433.830	441666.150
OT16	4669388.881	441651.535
OT16	4669423.566	441591.792
OT16	4669431.655	441619.789
OT16	4669414.287	441627.802
OT16	466930.603	441638.194
OT16	4669401.088	441644.441
OT15	4669014.601	440984.410
OT15	4669612.445	440997.647
OT15	4669202.803	441683.982
OT15	4669271.032	441735.921
OT15	4669255.518	441748.580
OT15	4669242.442	441747.436
OT15	4669247.722	441740.067
OT15	4669219.220	441721.553
OT15	4669237.574	441683.945
OT15	4669291.859	441700.030
OT15	4669293.551	441689.852
OT15	4669245.494	441687.314
OT15	4669268.882	441682.026
OT15	466914.381	441686.982

КООРДИНАТЫ НА ПРОЕКТИ ТУЧКИ

№	X [m]	Y [m]	№	X [m]	Y [m]
111	4669337.518	441654.005			
112	4669373.389	441667.697			
113	4669373.389	441667.697			
114	4669359.805	441677.344			
115	4669343.261	441696.938			
116	4669340.382	441694.865			
117	4669321.513	441704.597			
118	4669301.362	441694.865			
119	4669289.622	441692.420			
120	4669269.896	441745.180			
121	4669291.367	441730.961			
122	4669290.240	441720.536			
123	4669274.945	441741.421			
124	4669383.414	441092.889			
125	4669383.414	441092.889			
126	4669309.885	441701.612			
127	4669274.945	441696.938			
128	4669255.518	441683.982			
129	4669238.069	441679.364			
130	4669238.069	441679.364			
131	4669289.040	441699.063			
132	4669248.913	441675.910			
133	4669248.913	441675.910			
134	4669267.782	441685.667			
135	4669268.884	441686.098			
136	4669255.518	441683.982			
137	4669263.016	441698.893			
138	4669269.473	441705.085			
139	4669258.803	441702.530			
140	4669258.803	441702.530			
141	4669239.189	441698.431			
142	4669239.189	441698.431			
143	4669229.746	441695.662			
144	4669229.746	441695.662			
145	4669246.394	441690.954			
146	4669255.518	441701.022			
147	4669255.518	441701.022			
148	4669254.405	441716.798			
149	4669254.405	441716.798			
150	4669252.534	441716.703			
151	4669252.534	441716.703			
152	4669251.835	441710.704			
153	4669238.927	441684.866			
154	4669238.927	441684.866			
155	4669235.103	441678.202			
156	4669221.104	441676.325			
157	4669221.104	441676.325			
158	4669213.814	441686.843			
159	4669213.814	441686.843			
160	4669209.774	441683.048			
161	4669209.774	441683.048			
162	4669203.619	441678.576			
163	4669191.878	441671.263			
164	4669191.878	441671.263			
165	4669191.878	441671.263			
166	4669191.878	441671.263			
167	4669191.878	441671.263			
168	4669191.878	441671.263			
169	4669191.878	441671.263			
170	4669191.878	441671.263			
171	4669191.878	441671.263			
172	4669191.878	441671.263			
173	4669191.878	441671.263			
174	4669191.878	441671.263			
175	4669191.878	441671.263			
176	4669191.878	441671.263			
177	4669191.878	441671.263			
178	4669191.878	441671.263			
179	4669191.878	441671.263			
180	4669191.878	441671.263			
181	4669191.878	441671.263			
182	4669191.878	441671.263			
183	4669191.878	441671.263			
184	4669191.878	441671.263			
185	4669191.878	441671.263			
186	4669191.878	441671.263			
187	4669191.878	441671.263			
188	4669191.878	441671.263			
189	4669191.878	441671.263			
190	4669191.878	441671.263			
191	4669191.878	441671.263			
192	4669191.878	441671.263			
193	4669191.878	441671.263			
194	4669191.878	441671.263			
195	4669191.878	441671.263			
196	4669191.878	441671.263			
197	4669191.878	441671.263			
198	4669191.878	441671.263			
199	4669191.878	441671.263			
200	4669191.878	441671.263			

ГЕОПРОЕКТОРЪТ

ул. Панаев
 ул. Свободна
 стр. 3, офис 308
 тел. 0800 891 708; 02 660 770

Чертеж: _____

Масштаб: М 1:1000

Проектант: _____

ул. Крапива

ИЗВАДКА

от Общият устройствен план приет с Решение № 375, взето с Протокол № 16 от 05.09.2007г. на
Общински съвет – Пловдив.



Копирал:

Анна Пенчева

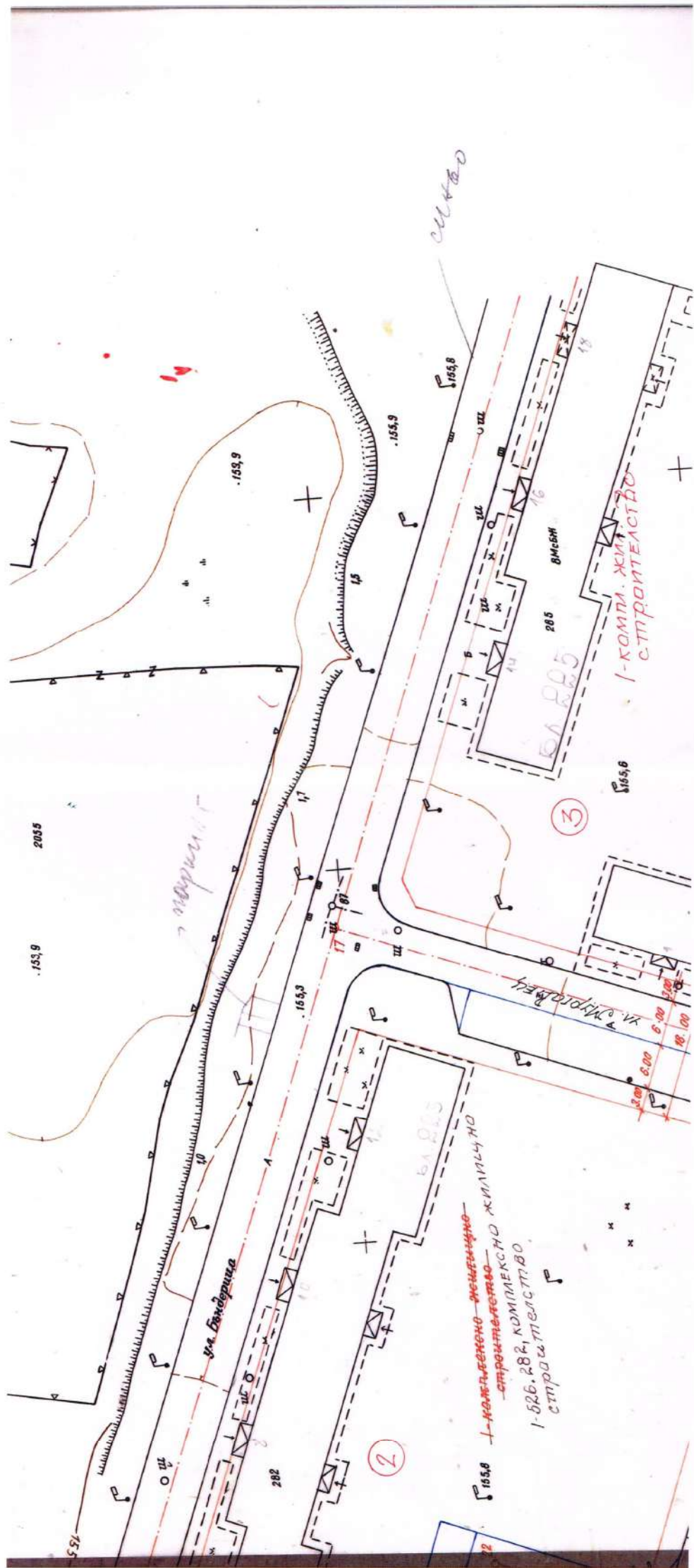


СИТУАЦИОНЕН ПЛАН

ЛИСТ - 3

НА ЧАСТ ОТ ДЕЙСТВАЩИЯ РЕГУЛАЦИОНЕН ПЛАН НА КВ. "ИЗГРЕВ" - ГР. ПЛОВДИВ

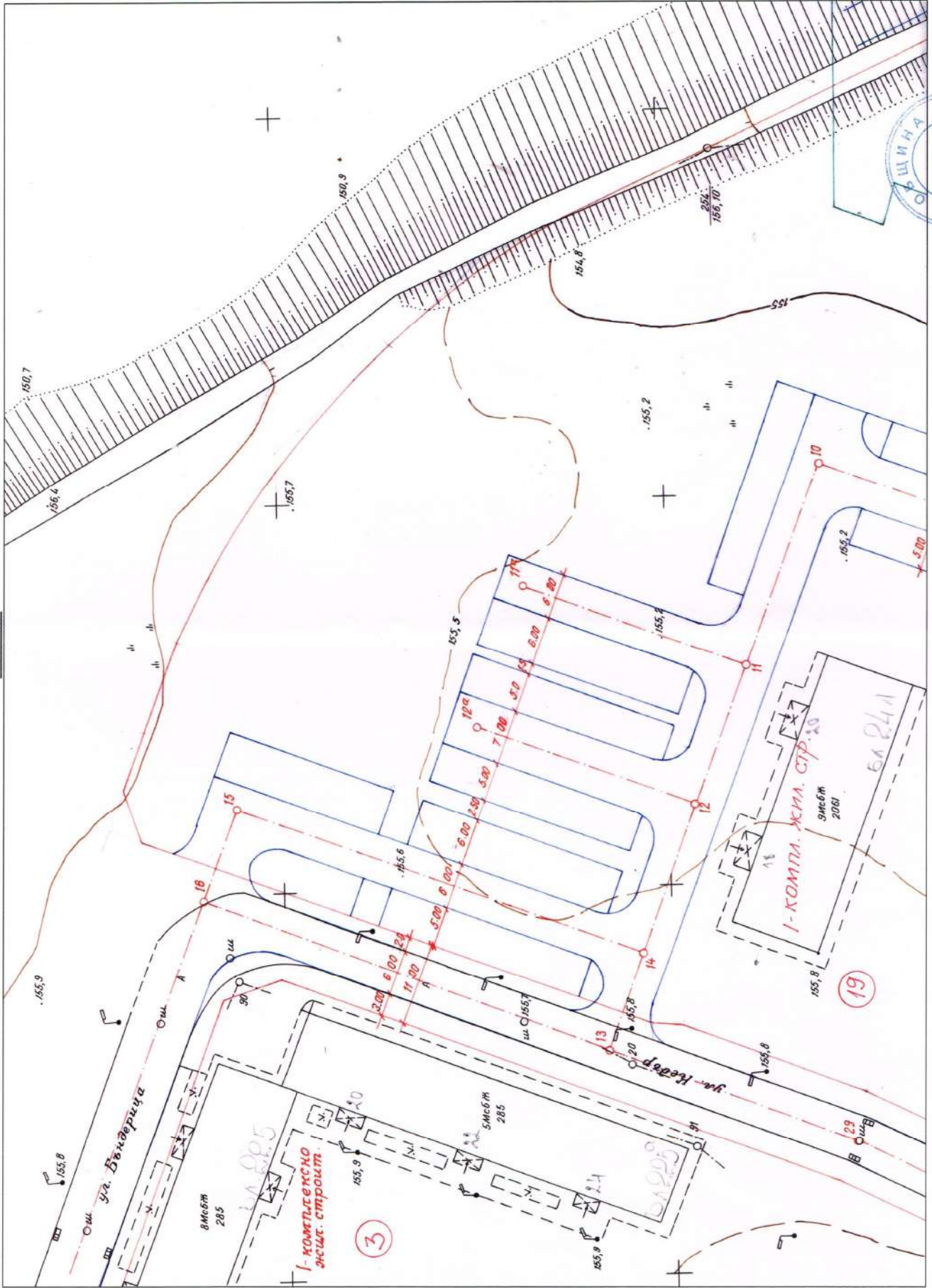
М 1:500



УЛ. И ДВОР. РЕГУЛ. УТВЪРДЕНА СЪС
ЗАП. № ИК-399/05.02.1990 Г.
КОМРАТ: Анна Петрова
ПРОВЕРИЛ: инж. Д. Тончев
ГР. ПЛОВДИВ 28.10.2020 Г.

СКИЦАТА ВАЖИ САМО В ЧАСТ РЕГУЛАЦИЯ
ИМА ВЛЯЗА В СИЛА КАДАСТРАЛНА КАРТА СЪС
ЗАП. № РД-18-48/03.06.2009г.

СИТУАЦИОНЕН ПЛАН
 НА ЧАСТ ОТ ДЕЙСТВАЩИЯ РЕГУЛАЦИОНЕН ПЛАН НА КВ. "ИЗГРЕВ" - ГР. ПЛОВДИВ
 М 1:500

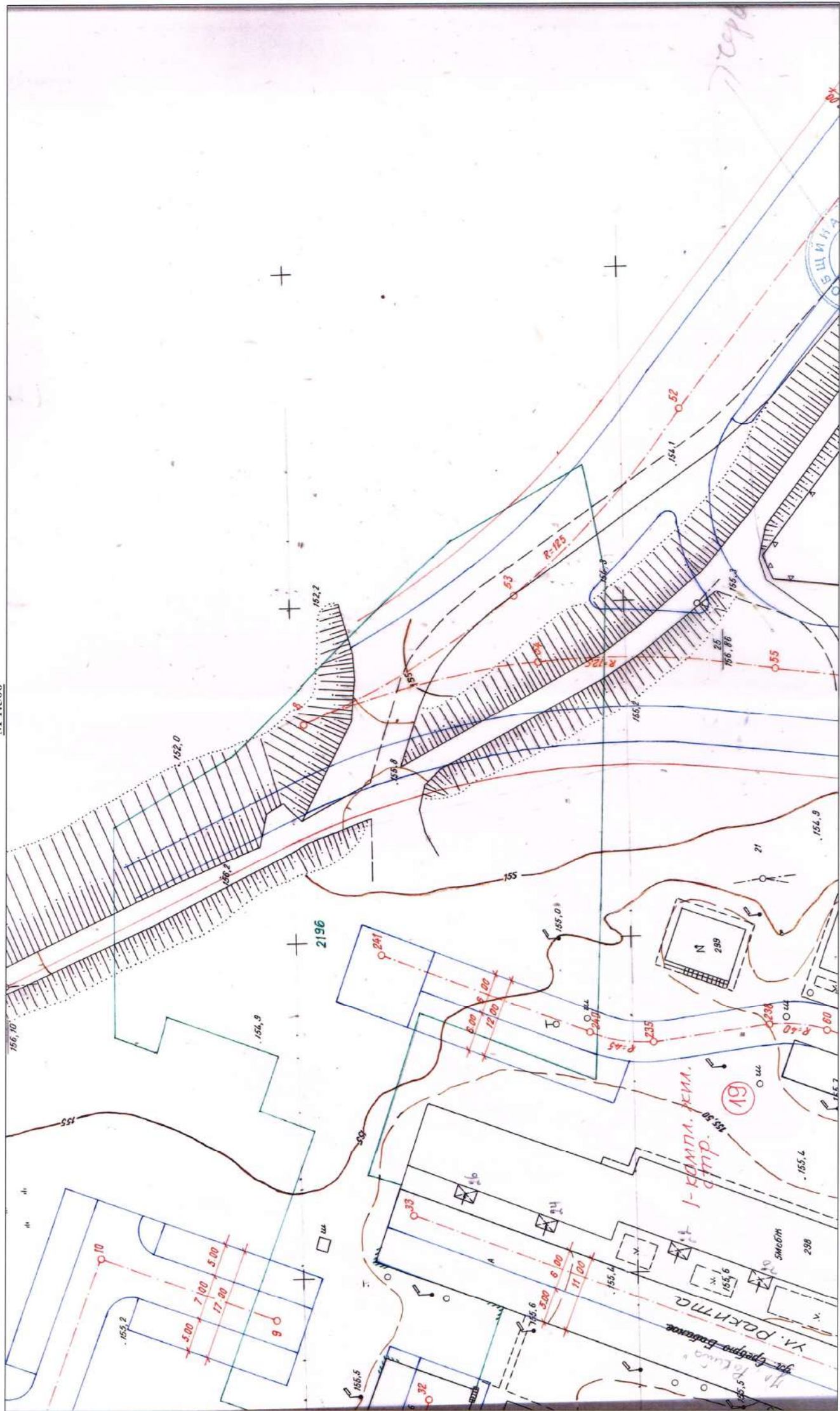


У.Л. И ДВОР. РЕГУЛ. УТВЪРДЕНА СЪС
 ЗАП. № ПК-399/05.02.1990 Г. ПЛОВДИВ
 КОПИРА Е: Анна Пенчева.....
 ПРОВЕРИЛ: инж. Д. Тончева.....
 ГР. ПЛОВДИВ 28.10.2020 Г.

СКИЦАТА ВАЖИ САМО В ЧАСТ РЕГУЛАЦИЯ
 ИМА ВЪЗГЛА В СИЛА КАДАСТРАЛНА КАРТА СЪС
 ЗАП. № РД-18-48/03.06.2009г.

СИТУАЦИОНЕН ПЛАН
НА ЧАСТ ОТ ДЕЙСТВИЯЩА РЕГУЛАЦИОНЕН ПЛАН НА КВ. "ИЗГРЕВ" - ГР. ПЛОВДИВ

M 1:500

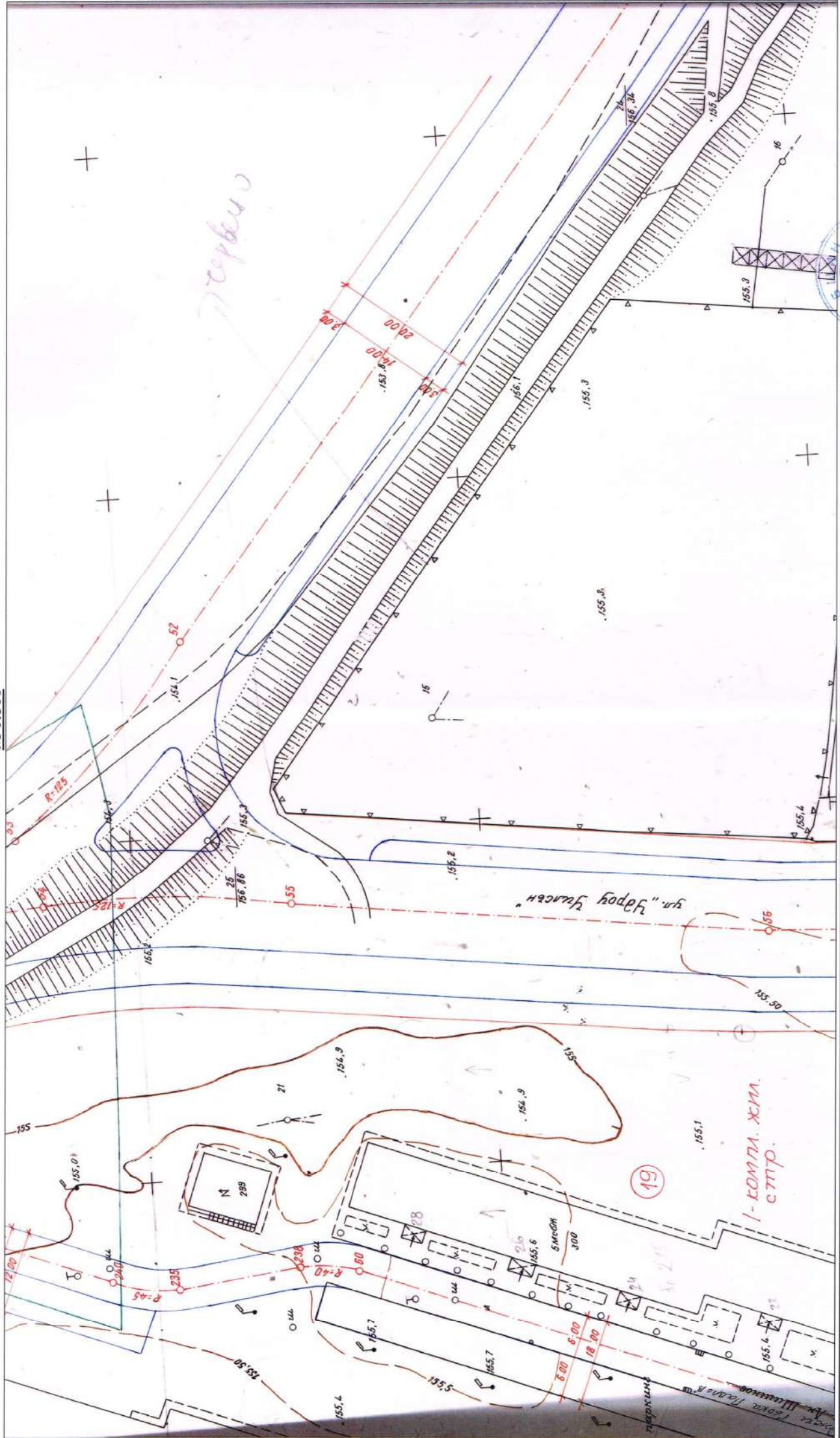


УЛ. И ДВОР. РЕГУЛ. УТВЪРДЕНА СЪС СЪЮН
 ЗАП. № ИК-399/05.02.1990 Г.
 КОПИРАНЕ: Анна Петчева.....
 ПРОВЕРИЛ: инж. Д. Тончева.....
 гр. ПЛОВДИВ 28.10.2020 Г.

СКИЦАТА ВАЖИ САМО В ЧАСТ РЕГУЛАЦИЯ
 ИМА ВЯЗЛА В СИЛА КАДАСТРАШНА КАРТА СЪС
 ЗАП. № Р/1-18-48/03.06.2009.

СИТУАЦИОНЕН ПЛАН
НА ЧАСТ ОТ ДЕЙСТВАЩИ РЕГУЛАЦИОНЕН ПЛАН НА КВ. "ИЗГРЕВ" - ГР. ПЛОВДИВ

М 1:500

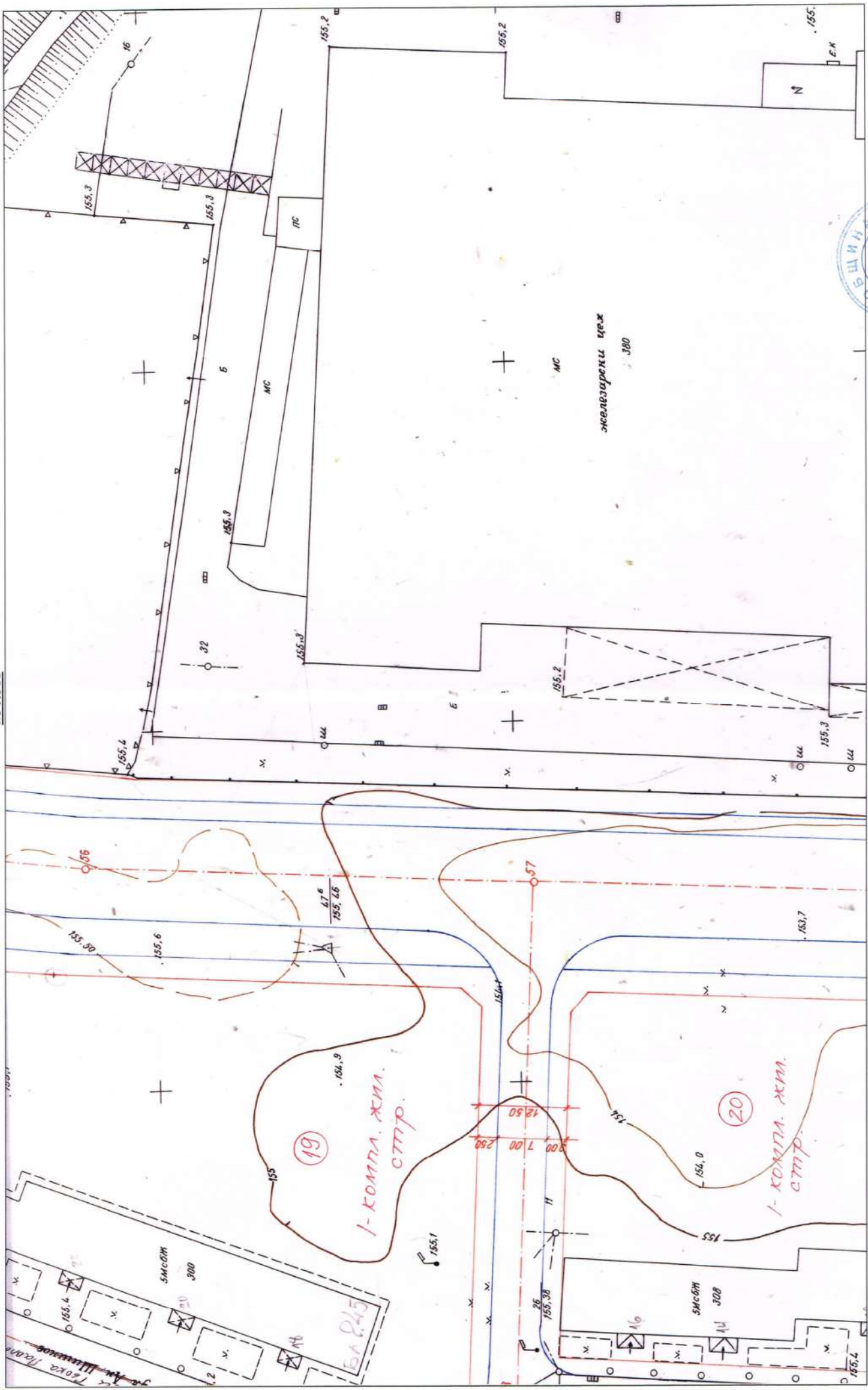


УЛ. И ДВОР. РЕГУЛ. УТВЪРДЕНА СЪС
ЗАП. № ИК-399/05.02.1990 Г.
КОМПРАЕ: Анна Петчева...
ПРОВЕРИЛ: инж. Д. Тончева...
ГР. ПЛОВДИВ 28.10.2020 Г.

СКИЦАТА ВАЖИ САМО В ЧАСТ РЕГУЛАЦИЯ
ИМА ВЪЗДА В СИЛА КАДАСТРАШНА КАРТА СЪС
ЗАП. № РД-18-48/03.06.2009.

СИТУАЦИОНЕН ПЛАН
НА ЧАСТ ОГ ДЕЙСТВИЯЩА РЕГУЛАЦИОНЕН ПЛАН НА КВ. "ИЗГРЕВ" - ГР. ПЛОВДИВ

M 1:500



УЛ. И ДВОР. РЕГУЛ. УТВЪРДЕНА СЪС
ЗАП. № ПК-399/05.02.1990 Г.
КОМПРАТ: Анна Петчева
ПРОВЕРИТЕ: инж. Д. Тончева
ГР. ПЛОВДИВ 28.10.2020 Г.

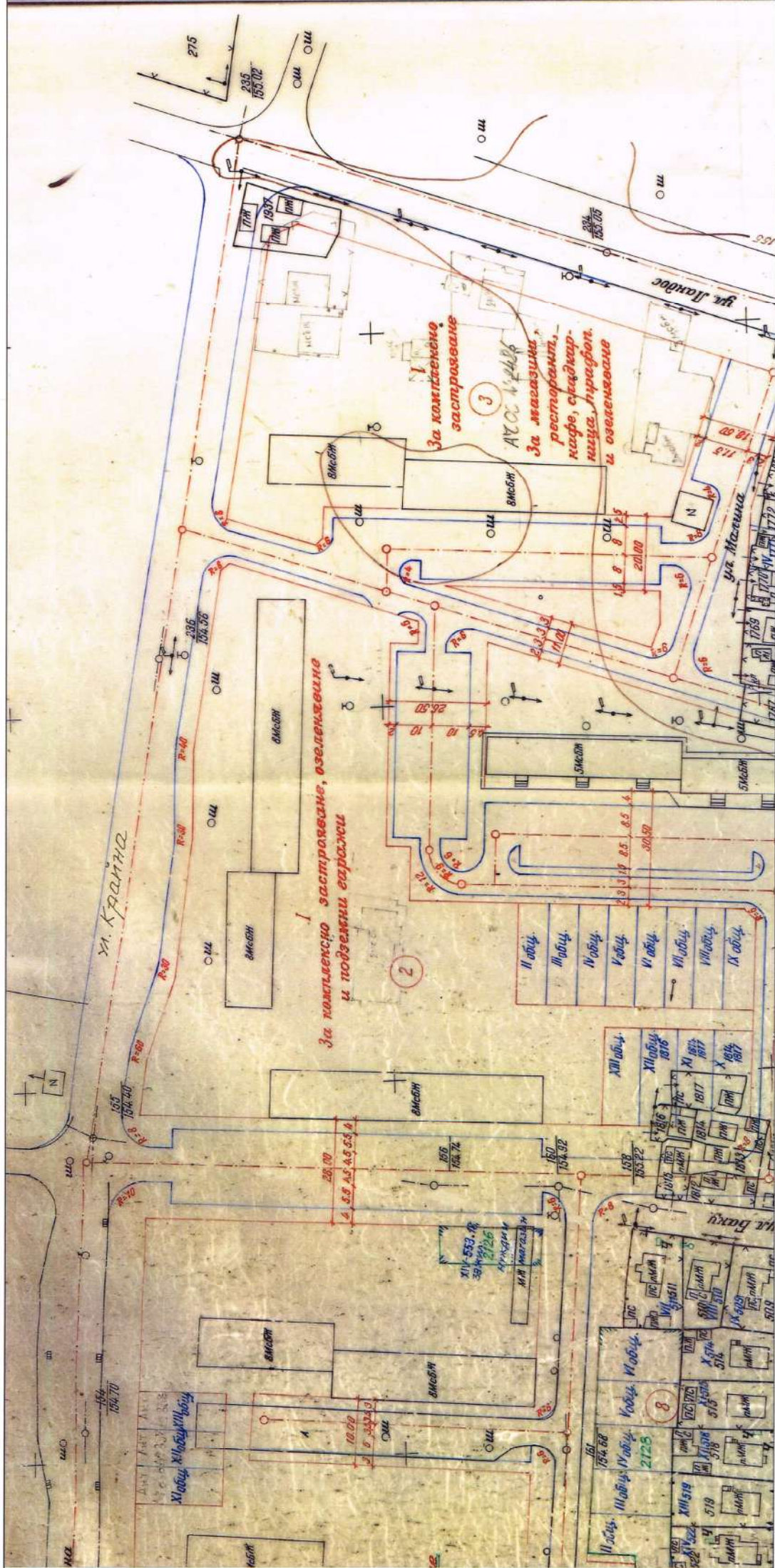
СКИНАТА ВАЖИ САМО В ЧАСТ РЕГУЛАЦИЯ
ИМА ВЪВЕДА В СИЛА КАДАСТРАЛНА КАРТА СЪС
ЗАП. № РГ-18-48/03.06.2009г.

СИТУАЦИОНЕН ПЛАН

НА ЧАСТ ОТ ДЕЙСТВАЩА РЕГУЛАЦИОНЕН ПЛАН НА КВ. „ДРУЖБА“ - ПЛОВДИВ

М 1:1000

ЛИСТ - 8



УЛ. И ДВОР. РЕГУЛ. УТВЕРДЕНА СЪС ЗАКОНЕЛ
№ ОА-1738/07.09.1993 г.
КОМПРАТ: Анна Петчева.....
ПРОВЕРИТЕ: инж. Д. Топчева.....
гр. П. ПЛОВ, ШВ 28.10.2020 г.

СКИЩАТА ВАЖИ САМО В ЧАСТ РЕГУЛАЦИЯ
ИМА ВЪЗЛА В СЦЛА КАДАСТРА. ПНА КАРТА
СЪС ЗАП. № РД-18-64/05.10.2006 г

СИТУАЦИОНЕН ПЛАН
НА ЧАСТ ОТ ДЕЙСТВАЩИЯ РЕГУЛАЦИОНЕН ПЛАН НА КВ. „ЛАНДОС” - ПЛОВДИВ
M 1:1000

ЛИСТ-9



СКИЦАТА ВАЖИ САМО В ЧАСТ РЕГУЛАЦИЯ
 ПМА ВЛЯЗА В СИЛА КАДАСТРАЛНА КАРТА
 ЗАПОВЕД № П-18-64/05.10.2006 г.

УЛ. И ДВОР. РЕГУЛ. УТВЪРДЕНА СЪС ЗАПОВЕД № ИК-406/04.03.1986 г.
 КОПИРАЛ: Анна Пенчева
 ПРОВЕРИЛ: инж. Д. Тончева
 гр. ПЛОВДИВ 28.10.2020 г.

СИТУАЦИОНЕН ПЛАН

ЛИСТ - 10

НА ЧАСТ ОТ ДЕЙСТВАЩИЯ РЕГУЛАЦИОНЕН ПЛАН НА КВ. "ИЗТОЧНА ИНДЗОНА" – IV ЧАСТ-ГР. ПЛОВДИВ
М 1:1000



СКИЦАТА ВАЖИ САМО В ЧАСТ РЕГУЛАЦИЯ
ИМА ВЛЪЗЛА В СИЛА КАДАСТРАЛНА КАРТА
СЪС ЗАПОВЕД № Р.Д-18-48/03.06.2009 г.

УЛ И ДВОР, РЕГУЛ. УТВЪРДЕНА СЪС ЗАП. №
675/14.07.1982 г.

КОПИРАЛ: Анна Пенчева.....

ПРОВЕРИЛ: инж. Д. Тоичева.....

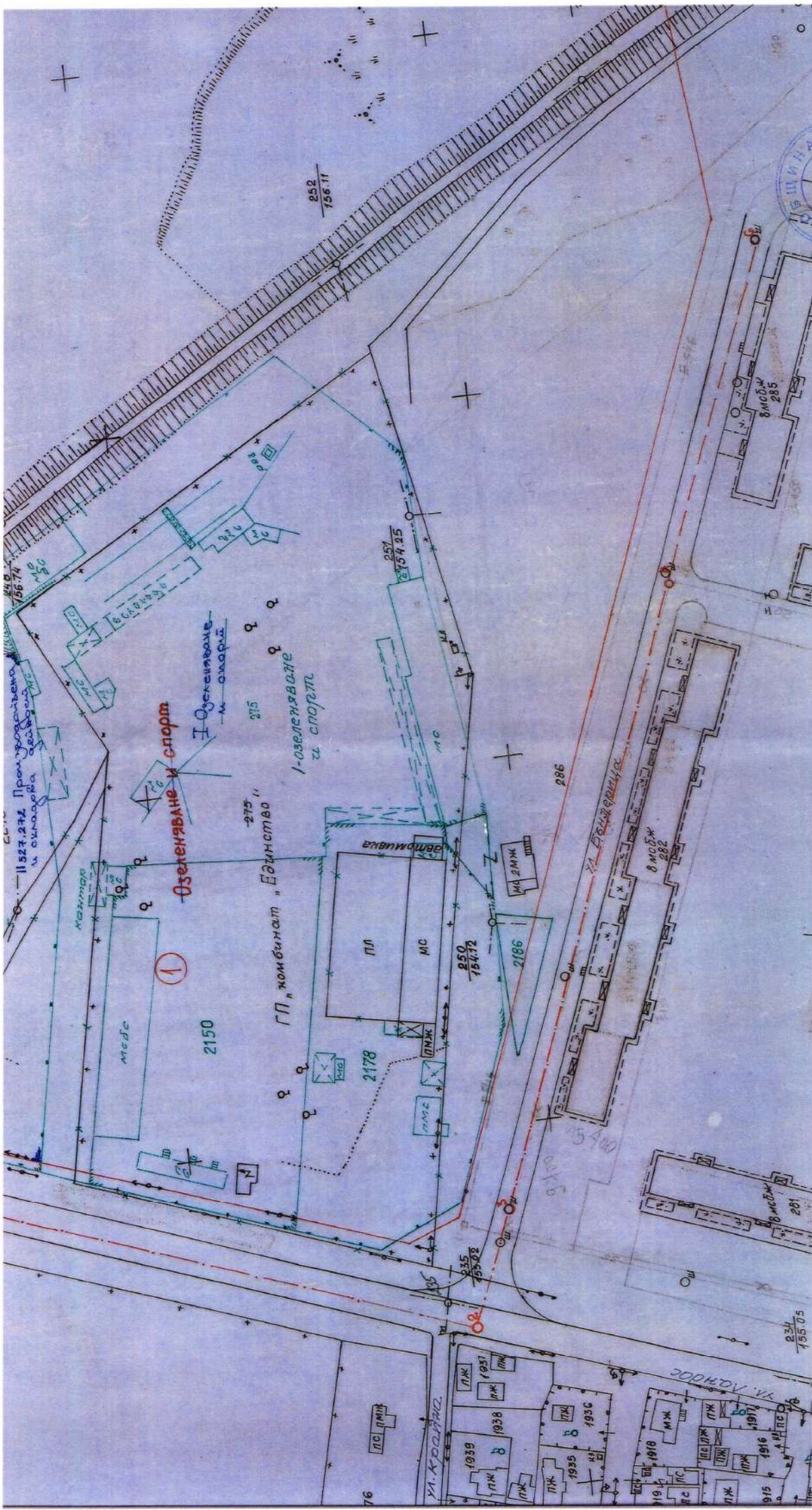
гр. ПЛОВДИВ 28.10.2020 г.



СИТУАЦИОНЕН ПЛАН

НА ЧАСТ ОТ ДЕЙСТВАЩИЯ РЕГУЛАЦИОНЕН ПЛАН НА КВ. " ИЗГРЕВ " - ИЗТОК - ГР. ПЛОВДИВ

M 1:1000



СКИЦАТА ВЪЖИ САМО В ЧАСТ РЕГУЛАЦИЯ
ИМА ВЪЗЛА В СИЛА КАДАСТРАШНА КАРТА СЪС
ЗАП. № РД-18-48/03.06.2009г.

УЛ. И ДВОР. РЕГУЛ. УТВЪРДЕНА СЪС
ЗАП. № 77/02.04.1976 г.
КОШРАФ: Анна Петрова.....
ПРОВЕРИЛ: ...инж. Д. Тончева.....
ГР. ПЛОВДИВ 28.10.2020 г.

до арх. С. Андреева
№ 04/2021

ОБЩИНА ПЛОВДИВ
РАЙОН „ИЗТОЧЕН“
Вх. № 1001-494
15.07.2021 г.



ОБЩИНА ПЛОВДИВ

ЗАПОВЕД

№ 21 0А-1909

Пловдив, 15.07. 2021 г.

На основание чл. 44, ал. 1, т. 13 и ал. 2 от ЗМСМА, чл. 135, ал. 2 и ал. 3 във връзка с чл. 110, ал. 1, т. 2, чл. 134, ал. 1 т. 1 и т. 2 във връзка с ал. 2 от ЗУТ, писмо вх. № 19-ОУ-153/2/ от 10.03.2021 г. на район „Източен“, Решение по т. 32, взето с протокол № 16 от 19.05.2021 г. на ЕСУТ при Община Пловдив и становище по чл. 135, ал. 4, т. 1 от ЗУТ на Главен архитект при община Пловдив от 01.06.2021 г.

РАЗРЕШАВАМ:

Да се изработи проект за изменение на ПУП – План за регулация и ПУР за част от кв. „Изгрев“, „Източна индустриална зона“ IV част, кв. „Изгрев-изток“ кв. „Ландос“, кв. „Дружба“, гр. Пловдив.

Обхват на проекта: УПИ VII-за комплексно жил. застрояване от кв. 2 по плана на кв. „Ландос“, УПИ I-за озеленяване и спорт от кв. 1 по плана на кв. „Изгрев-изток“, УПИ I-комплексно жил. стр. от кв. 19 по плана на кв. „Изгрев“, ул. „Крайна“, ул. „Бъндерица“, ул. „Ландос“, ул. „Удру Уилсън“ от о.т. 57 до о.т. 8 и кръстовището между ул. „Бъндерица“ и ул. „Удру Уилсън“.

Контактна територия: УПИ V-244, стопанска дейност от кв. 2 по плана на кв. „Ландос“, УПИ II, III, IV и V от кв. 1 по плана на кв. „Изгрев-изток“, УПИ I от кв. 3, УПИ I от кв. 2 по плана на кв. „Изгрев“, УПИ I от кв. 2 и УПИ I от кв. 3 по плана на кв. „Дружба“, УПИ X от кв. 1 по плана на „Източна индустриална зона“ IV част, гр. Пловдив.

На основание чл. 135, ал. 6 от ЗУТ спирам прилагането на действащите устройствени планове в обхвата на изменението.

Обхватът и съдържанието на проекта да се съобразят с разпоредбите на Наредба № 8 на МРРБ за обема и съдържанието на устройствените схеми и планове - Д.В. бр. 57/2001 г. и БСА бр. 9 и 10/2001 г. на МРРБ, разпоредбите на ЗУТ и Наредба № 7 на МРРБ, с ОУП – Пловдив, приет с решение № 375, взето с протокол № 16/05.09.2007 г. на Общински съвет Пловдив.

Проектът за изменение на ПУП да се изработи върху извадкав цифров вид от кадастралната карта на Община Пловдив, одобрена със заповед № РД-18-48 от 03.06.200 г.

Да се комплектова с актуални скици на ПИ и кадастрален регистър от КК на Пловдив на засегнатите имоти.

Проектът да се комплектова с документи за общинска собственост и/или справка на Дирекция ОС.

Проектът да се съгласува със специализирани контролни органи и експлоатационни дружества по реда на чл. 128 ал. 6 от ЗУТ.

Проектът да бъде представен в четири екземпляра: оригинал на недеформируема прозрачна основа и 3 /три/ копия на хартия и в цифров вид по чл.116а от ЗУТ.

Проектът да съдържа:

- извадки от действащия план за регулация за целия обхват, проект за изменение на план за регулация /с обратни цветове/, план за регулация /с прави цветове/ в М 1:1000, във формат CAD /национален формат за обмен на геодезическа информация/ на хартиен носител и цифров вид в координатна система БГС2005
- Схеми - Транспортно комуникационна схема, Трансформация на собственост от частна в публична или обратно – графична и текстова част с данни за площи и собственици, други схеми по чл.108 от ЗУТ при доказана необходимост в процеса на проектиране, във формат DWG, версия не по висока от 2010;
- Трасировъчен проект на регулационния план във формат CAD /национален формат за обмен на геодезическа информация/ на хартиен носител и цифров вид в координатна система БГС2005.
- Проект за изменение на КК и удостоверение по чл.65 от Наредба №РД-02-20-4/ 11.10.2016г. и проект за изменение на КК , по който е издадено удостоверението , на хартия и в цифров вид и удостоверение за проектни идентификатори.

На основание чл. 135, ал. 7 от ЗУТ заповедта да се съобщи по реда на чл. 124б, ал. 2 от ЗУТ.

На основание чл. 135, ал. 8 от ЗУТ настоящата заповед губи правно действие, когато в едногодишен срок от влизането ѝ в сила не е внесен проект за изменение на плана.

~~Неразделна част от настоящата заповед са Решение по т. 32, взето с Протокол № 16 от 19.05.2021 г., на ЕСУТ при Община Пловдив и становище по чл. 135, ал. 4, т. 1 от ЗУТ на Главен архитект при община Пловдив от 01.06.2021 г.~~

Настоящата заповед подлежи на обжалване от заинтересуваните лица в 14-дневен срок от съобщаването ѝ чрез Район „Източен”, община Пловдив, пред Административен съд – Пловдив.

ЗДРАВКО ДИМИТРОВ
Кмет на община Пловдив

Съгласували:

АРХ. ДИМИТЪР АХРЯНОВ

Главен архитект

АРХ. КОНСТАНТИН БОЖКОВ

Директор Дирекция УТ

ИНЖ. ВЕСЕЛА КОЗАРЕВА

Н-к отдел КР

БОЙКА ПАЛАНОВА

главен юристконсулт отдел ИТКС

Изготвил:

ИНЖ. ЖЕЛА НИКОЛОВА

Гл. експерт отдел КР



Обект: Изменение на ПУП-План за регулация и ПУР за част от кв. Изгрев,
Източна индустриална зона – IV част, кв. Изгрев-изток, кв. Ландос
гр. Пловдив

Част: ВК

Фаза: Схеми към ПУП

Обяснителна записка

1. Обща част

Настоящата разработка се изготвя на база Зап. № 21 ОА-1909 от 15.07.2021г. на Община Пловдив, Писмо-задание на „ВиК“ ЕООД № 25 570 от 25.08.2021г., гр. Пловдив и разработката по Част: Пътна.

Предмет на разработката са ВК мрежите по новопроектираната ул. Бъндерица, както и необходимите допълнения по контактните улици „Ландос“ и „Удроу Уилсън“.

Ползвана е информация от Подземен кадастър на града в разглеждания район, информация от ОУП, от РПИП на Водния сектор на гр. Пловдив, както и резултати от преки огледи на място.

2. Съществуващо положение

Разглежданият район е обезпечен с ВК мрежи, въпреки, че някои от тях формално не отговарят на нормативните изисквания, напр. е налична улична канализация с диаметър Ф200. Тези канализационни опашки са слабо натоварени и на този етап могат да бъдат оставени да функционират, без ново допълнително натоварване.

2.1. Съществуващи водопроводи

По ул. Бъндерица има магистрален водопровод 546-Е, който е ситуиран извън пътното платно и в междублоковото пространство. В своето писмо „ВК“ ЕООД изисква с право реконструкцията на този водопровод, по отношение на местоположение и материал на тръбите. По същата улица няма изграден хранителен водопровод, респ. няма съществуваща система от пожарни хидранти.

По ул. „Удроу Уилсън“ няма изграден уличен водопровод, респ. няма система от пожарни хидранти.

По ул. „Ландос“, южно от ул. „Бъндерица“, има два хранителни водопровода в пътното платно /С-200 и 200-Е/ и един магистрален /350-Е/, в тревната площ по дължина на улицата. На този етап, тези водопроводи запазват местата си и функциите си.

По ул. „Ландос“, северно от ул. Бъндерица, няма съществуващ хранителен водопровод, респ. няма система от пожарни хидранти.

По ул. „Крайна“ има съществуващи хранителен водопровод 100-Е и магистрален 546-Е. На този етап тези водопроводи запазват местата си и функциите си.

2.2. Съществуваща канализация

Частично по ул. „Бъндерица“ има изградена канализация Б.Ф300. Тя ще запази местоположението си и функциите си за в бъдеще, без да бъде допълнително натоварвана.

По ул. „Удроу Уилсън“ има изграден канал Б.Ф800, който се запазва и ще поеме допълнителни смесени води от ул. „Бъндерица“ и новата застрейка, северно от улицата.

По ул. „Ландос“ има изградена канализация Б.Ф300 на север от ул. Бъндерица и Б.Ф1000, южно от ул. „Бъндерица“. Тези канали запазват местоположението си, натоварването и функциите си.

По ул. Крайна има изграден канал Б.Ф1000, който се запазва като местоположение, натоварване и функции.

Много важно обстоятелство е, че р. Марица се намира на 150-200м., северно от ул. „Бъндерица“. При това, това отстояние попада в защитен озеленителен терен, т.е. налице е предпоставка за изграждане на разделна канализация по част от ул. „Бъндерица“.

3. Решение на новата водопроводна и канализационна мрежа

3.1. Решение на водопроводната мрежа

Съгласно изискването на „ВК“ЕООД, по ул. „Бъндерица“ се ситуира новото трасе на магистралния водопровод, като предвиденият материал е чугун. В съответствие с решението на РПИП за водния сектор на града,

диаметърът на новия магистрален водопровод е DN500. Успоредно на последният, от северна страна, е ситуиран хранителен водопровод PEHD200, към който ще се развие системата от пожарни хидранти. Съществуващият етернитов водопровод 546-Е, който попада в новата средна разделителна ивица на двупосочната улица и в междублоковото пространство отпада. Съществуващият магистрален водопровод 546-Е, който е разположен покрай алейната мрежа на кв. Изток, се запазва и се свързва с новия чугунен магистрален водопровод Ч.DN500 чрез нова връзка Ч.DN500.

Към новият магистрален водопровод Ч.DN500 се връзват нови хранителни водопроводи – PEHD200 по бъдещото продължение на ул. „Бъндерица“ на изток, PEHD200 по ул. „Удроу Уилсън“ на юг, PEHD200 по най-северния участък на ул. „Ландос“. И в трите направления няма хранителни водопроводи. При настоящето ново решение, към новите водопроводи ще се развият и съответните системи от пожарни хидранти.

3.2. Решение на канализационната мрежа

В северното платно на новата улица се ситуира продължението на съществуващия канал Б.Ф800 по ул. „Удроу Уилсън“. Предвиден е диаметър DN800 с оглед фиксирането на минимален надлъжен наклон, при който се получава приемлива дълбочина в крайната точка на новия участък. Тази канализация ще бъде смесен тип, за да отводни сградния фонд на кв.1, към кв. Изток.

В продължение на казаното в т.2.2., в участъка, където ул. „Бъндерица“ граничи със защитния озеленителен пояс на р. Марица, е предвидена дъждовна канализация, която в крайната източна точка на ул. „Бъндерица“, ще се заусти в реката.

Поради вероятното бъдещо развитие на ул. „Бъндерица“ в източна посока, е предвидено временно заустване на дъждовната канализация в два варианта.

По добрият вариант е частичната дъждовна канализация да се заусти временно в р. Марица. Поради неутвърдената още практика, дъждовни отпадъчни води да се заустват в реката, е възможно дъждовния отток да се заусти временно в съществуващият канал Б.Ф800, по ул. „Удроу Уилсън“.

Оптималното решение е временно заустване в р. Марица, след преминаване през каломаслоуловител, със съответния капацитет.

И двете решения са временни, до прилагането на регулацията на ул. Бъндерица до пътен възел Скобелева майка. Окончателното заустването в реката ще се реализира в най-североизточната точка на улицата, след каломаслоуловител, със съответния капацитет.

Не е нужна смесена канализация по продължението на ул. „Бъндерица“, защото цялата територия на бившия Домостроителен комбинат е канализирана и оттока е насочен в южна посока. Последният източен участък на ул. „Бъндерица“, който вероятно ще се ситуираща между нови промишлени и складови площадки, ще се обезпечи със смесена канализация, течаща в южна посока , към ПСОВ-Пловдив.

Проектант:.....

/ инж. А. Марков /

**ПРОЕКТ ЗА ИЗМЕНЕНИЕ НА ККИКР,
ОТНАСЯЩ СЕ ЗА ОТРАЗЯВАНЕ НА ПРОЕКТ
ЗА ПУП-ПР и ПУР ЗА ПИ 553.16, 553.185,
527.3, 527.9, 527.11, 527.12, 526.35, 526.239,
526.240, 526.243 и 526.247 ПО
КАДАСТРАЛНА КАРТА НА ГР.ПЛОВДИВ,
ОБЩ.ПЛОВДИВ, ОБЛ. ПЛОВДИВ**

Изпълнител: “ГЕОПРОЕКТСТРОЙ” ЕООД

Управител:

инж. Боян Йорданов

Пловдив, Декември 2021г.

ОБЯСНИТЕЛНА ЗАПИСКА

ВИД НА ИЗМЕНЕНИЕТО:

Изменението се извършва по реда на чл.65, ал.1 от Наредба №РД-02-20-5 от 15.12.2016 г. на МРРБ съгласуване на ПУП-ПР и ПУР и Проект за изменение на ПИ с ИД 553.16, 553.185, 527.3, 527.9, 527.11, 527.12, 526.35, 526.239, 526.240, 526.243 и 526.247, във връзка с изработен проект за ПУП-ПУР, разрешен със Заповед №210А-1909 от 15.07.2021 г. на Кмета на Община „Пловдив“.

ОБЕКТИ:

ПИ с ИД 56784.526.35 по кадастралната карта и кадастралните регистри на гр.Пловдив, Община „Пловдив“ собственост по КККР на Община Пловдив, БУЛСТАТ 000471504 с документ: Липсва информация

ПИ с ИД 56784.526.239 по кадастралната карта и кадастралните регистри на гр.Пловдив, Община „Пловдив“ собственост по КККР на Община Пловдив, БУЛСТАТ 000471504 с документ: Липсва информация

ПИ с ИД 56784.526.240 по кадастралната карта и кадастралните регистри на гр.Пловдив, Община „Пловдив“ собственост по КККР на ЕЛИ СТЕФАНОВА БРЪМБАРОВА, ЕГН 6005044471 с документ: н.а. №112 за 1/8 ид.ч., издаден от Служба по вписванията гр. Пловдив, том 85, рег. №26862, дело № 20922 от 26.09.2008г., ПАНАЙОТ НИКОЛОВ ДИМОВ, ЕГН 5609144669 с документ: н.а. №112 за 1/8 ид.ч., издаден от Служба по вписванията гр. Пловдив, том 85, рег. №26862, дело № 20922 от 26.09.2008г., РУМЯНА НИКОЛОВА ДИМИТРОВА, ЕГН 5907214536 с документ: н.а. №112 за 1/8 ид.ч., издаден от Служба по вписванията гр. Пловдив, том 85, рег. №26862, дело № 20922 от 26.09.2008г., ВАСИЛ ХРИСТОВ ЛАМБРЕВ, ЕГН 2804234484 с документ: н.а. №112 за 1/4 ид.ч., издаден от Служба по вписванията гр. Пловдив, том 85, рег. №26862, дело № 20922 от 26.09.2008г., ВАСИЛКА КОСТАДИНОВА ИВАНОВА, ЕГН 5509234692 с документ: н.а. №112 за 1/8 ид.ч., издаден от Служба по вписванията гр. Пловдив, том 85, рег. №26862, дело № 20922 от 26.09.2008г., ХРИСТИНКА КОСТАДИНОВА НЕНКОВА, ЕГН 5902094654 с документ: н.а. №112 за 1/8 ид.ч., издаден от Служба по вписванията гр. Пловдив, том 85, рег. №26862, дело № 20922 от 26.09.2008г. и СНЕЖАНА СТЕФАНОВА ВЪЛЧАНОВА, ЕГН 6308044516 с документ: н.а. №112 за 1/8 ид.ч., издаден от Служба по вписванията гр. Пловдив, том 85, рег. №26862, дело № 20922 от 26.09.2008г..

ПИ с ИД 56784.526.243 по кадастралната карта и кадастралните регистри на гр.Пловдив, Община „Пловдив“ собственост по КККР на Община Пловдив, БУЛСТАТ 000471504 с документ: Липсва информация

ПИ с ИД 56784.526.247 по кадастралната карта и кадастралните регистри на гр.Пловдив, Община „Пловдив“ собственост по КККР на Община Пловдив, БУЛСТАТ 000471504 с документ: Липсва информация

ПИ с ИД 56784.527.3 по кадастралната карта и кадастралните регистри на гр.Пловдив, Община „Пловдив“ собственост по КККР на Държавата-МОСВ, БУЛСТАТ 0000001113 с документ: Липсва информация

ПИ с ИД 56784.527.9 по кадастралната карта и кадастралните регистри на гр.Пловдив, Община „Пловдив“ собственост по КККР на ИВАН МИНЧЕВ СТОЙЧЕВ, ЕГН 5304184523 с документ: н.а. №182, издаден от Служба по Вписванията гр. Пловдив, том 133, рег. №38483, дело №30202 от 30.12.2005г., ДИМИТЪР СТОЯНОВ СТОЯНОВ, ЕГН 7410055008 с документ н.а., издаден от Служба по вписванията, том 8 от 22.04.1999г. и МИРОСЛАВ ИВАНОВ СТОЙЧЕВ, ЕГН 7511014624 с документ: н.а. №68, издаден от Служба по Вписванията гр. Пловдив, том 84, рег. №29921, дело №16221 от 07.10.2015г..

ПИ с ИД 56784.527.11 по кадастралната карта и кадастралните регистри на гр.Пловдив, Община „Пловдив“ собственост по КККР на Община Пловдив, БУЛСТАТ 000471504 с документ: Липсва информация

ПИ с ИД 56784.527.12 по кадастралната карта и кадастралните регистри на гр.Пловдив, Община „Пловдив“ собственост по КККР на Община Пловдив, БУЛСТАТ 000471504 с документ: Липсва информация

ПИ с ИД 56784.553.16 по кадастралната карта и кадастралните регистри на гр.Пловдив, Община „Пловдив“ собственост по КККР на Община Пловдив, БУЛСТАТ 000471504 с документ: Липсва информация.

ПИ с ИД 56784.553.185 по кадастралната карта и кадастралните регистри на гр. Пловдив, Община „Пловдив“ собственост по КККР на Община Пловдив, БУЛСТАТ 000471504 с документ: Липсва информация.

Възложител на проекта:

Район Източен-Община Пловдив, ЕИК 0004715040046адрес: гр. Пловдив, бул.“6-ти септември“ №274, представляван от ИВАН ВАСИЛЕВ СТОЯНОВ-Кмет на р-н Източен и Стефка Чолакова-Директор дирекция „Б, ФС и СД“

Изработил проекта: инж. Боян Ванчев Йорданов вписан в Регистъра на правоспособните лица с №2369, съгласно Заповед № РД-15-79/16.09.2010г. на изпълнителния директор на АГКК гр. София.

Обхват и цел на проекта:

Изменението обхваща ПИ с ИД 553.16, 553.185, 527.3, 527.9, 527.11, 527.12, 526.35, 526.239, 526.240, 526.243 и 526.247 във връзка с изработен проект за ПУП-ПР и ПУР, разрешен със Заповед №21ОА-1909 от 15.07.2021 г. на Кмета на Община „Пловдив“. Целта на проекта е разширение на улици.

Засегнати имоти: ПИ с идентификатор **553.16, 553.185, 527.3, 527.9, 527.11, 527.12, 526.35, 526.239, 526.240, 526.243 и 526.247**

Основание за изменението:

Съгласно Заповед №21ОА-1909 от 15.07.2021 г. на Кмета на Община „Пловдив“ се разрешава да се изработи проект за ПУП-ПР и ПУР на ПИ с ИД 553.16, 553.185, 527.3, 527.9, 527.11, 527.12, 526.35, 526.239, 526.240, 526.243 и 526.247.

Изпълнение на проекта:

От изменението на ПИ с ИД 553.16, 553.185, 527.3, 527.9, 527.11, 527.12, 526.35, 526.239, 526.240, 526.243 и 526.247 се образуват следните поземлени имоти с проекта ИД 553.230, 553.185, 527.3, 527.12, 527.350, 527.351, 527.352, 527.353, 526.35, 526.239, 526.240, 526.243, 526.247 и 526.301.

Материали и данни, използвани за изработване на проекта:

1. Заявление вх. №1946761/03.09.2021 г. – предоставяне на копие от КК в цифров вид.
Всички точки ще се определят в координатна система БГС 2005.

Представени материали:

1. Проект за изменение на кадастрална карта. Скицата-проект е в координатна система БГС 2005
2. Кадастрален регистър на недвижимите имоти
3. Протокол за трасиране, означаване и координиране на поземлени имоти
4. Документи за собственост и други документи, относими към изменението на КККР
5. Цифров модел в САД 4.02 – формат на оптичен носител.

Съставил:

/инж. Боян Йорданов/



АГЕНЦИЯ ПО ГЕОДЕЗИЯ,
КАРТОГРАФИЯ И КАДАСТЪР

Свободен път, Пловдив, ул. Младша 121
Тел.: 07/318 83 82, факс: 07/955 53 33
MAIL: CADASTRE.BG • WWW.CADASTRE.BG

ЗАПОВЕД

№ РД-15-23
СОФИЯ, 16.03.2010 г.

На основание чл.18, ал.2 от ЗКПР, чл.12, ал.1 от Наредба №3 от 16.02.2001г. за водене и съхраняване на регистъра на лицата правоспособни да извършват дейности по кадастъра (Наредба №3), издадена от министъра на регионалното развитие и благоустройството и издадено заявление по чл.10, ал.1 от Наредба №3 с вх.№ 2369 от 19.08.2010 г. и становище на лицата определени със Заповед № РД-13-153 / 15.07.2010 г. на изпълнителния директор на Агенцията по геодезия, картография и кадастър отразено в протокол № 198/09.09.2010 г.

НАРЕЖДАМ:

Да бъде вписан в регистъра на лицата, правоспособни да извършват дейности по кадастъра:

ИНЖ. БОЯН ВАНЧЕВ ЙОРДАНОВ

ЕГН 8409124526

ГР. ПЛОВДИВ

ж.к. „Тракия“, бл. 13, вх. Б, ет. 8, ап. 32

Копие от настоящата заповед да се връчи на лицето, подлежащо на вписване и на съответните длъжностни лица за изпълнение.

ИЗПЪЛНИТЕЛЕН ДИРЕКТОР:

Инж. Александър Лазаров



СВИДЕТЕЛСТВО

за правоспособност
за извършване на дейности по кадастъра


инж. **БОЯН ВАНЧЕВ ЙОРДАНОВ** 8409124526

гр. Пловдив, ж.к. "Тракия", бл. 13, вх. Б, ет. 8, ап. 32

АГЕНЦИЯ ПО ГЕОДЕЗИЯ,
КАРТОГРАФИЯ И КАДАСТЪР

Вписан в регистъра на правоспособните лица по чл. 12, т. 8 от ЗКПР
под регистрационен № **2369** въз основа на Заповед РД-15-79/16.09.2010г.
на Изпълнителния директор на Агенцията по геодезия, картография и кадастър



Изпълнителен директор  (Александър Лазаров)

Свидетелство № 132270

СВИДЕТЕЛСТВО

за правоспособност
за извършване на дейности по кадастъра

"ГЕОПРОЕКЦЪНСЪРЪЙ" ЕООД

фирма, наименувана на юридическото лице

ЕИК / БУЛСТАТ **115939162**

селище на юридическото лице
гр.Пловдив, ж.к."Тракия" бл. 13, вх. Б, ет. 8, ап. 32

име на представляемо (управляемо) на юридическото лице
инж. Боян Ванчев Йорданов ЕГН 8409124526

име на представляемо (управляемо) на юридическото лице

АГЕНЦИЯ ПО ГЕОДЕЗИЯ, КАРТОГРАФИЯ И КАДАСТЪР

Вписан в регистъра на правоспособните лица по чл. 12, т. 8 от ЗКИР
по регистрационен № **2127** въз основа на Заповед РД-15-62/13.08.2008 г.

на Изпълнителния директор на Агенцията по геодезия, картография и кадастър



Изпълнителен директор

(Цветен Боев)

Свидетелство № **110430**



АГЕНЦИЯ ПО ГЕОДЕЗИЯ,
КАРТОГРАФИЯ И КАДАСТЪР
www.amevac.bg

ЗАСТРАХОВАТЕЛНА ПОЛИЦА
№ 21 260 1310 0000915906

0000915906

Застрахователно Акционерно Дружество "Армевак", регистрирано в Търговския регистър към Агенцията по вписванията с ЕИК 121076907, със седалище и адрес на управление ул. "Стефан Караджа" № 2, 1000 София, на основание писмено предложение и срещу платена застрахователна премия с настоящото застрахова по начин и условия, описани по-долу:

Вид застраховка:

Гражданска отговорност на юридически лица

Застрахован:

ГЕОПРОЕКЦЪНСЪРЪЙ ЕООД

ЕИК 115939162

Адрес: гр. Пловдив, пл. "Съединение № 3, сф. 306

Представявано от:

Боян Ванчев Йорданов - Управител

Обхват на покритието:

Съгласно приложението Общи условия на ЗАД "Армевак" по застраховка "Гражданска отговорност на юридически лица" по тази полица се покрива ГО на застрахования като лице, правоспособно да извършва действия по кадастъра, за вреди, които могат да настъпят в следствие на неизпълнение на неговите задължения, както и за задълженията на неговите опълчени Лиц. 20, ал. 3, Закон за кадастъра и имотния регистър

Застрахована дейност:

Геодезически и кадастрални дейности

Период на застраховката:

от 00:00 часа на: 21.07.2021 г.
до 24:00 часа на: 20.07.2022 г.

Лимити на отговорност:

50 000 лв (словом: петдесет хиляди лв) за всяко едно събитие
100 000 лв(словом: сто хиляди лв) в агрегат за периода на застраховката.

Франшиза (самочастие на застраховани):

120,00 лв (словом: сто и двадесет лв) от всяка щета

Начин на плащане на претягата:

Еднократно

Застрахователна премия 2% ДЗП

60,00 лв. (словом: шестдесет лева)
1,20 лв. (словом: един лв и 0,20 лева)
61,20 лв. (словом: шестдесет и един лв и 0,20 лева)

Общо дължимата сума:

61,20 лв. (словом: шестдесет и един лв и 0,20 лева)

Дата и място на издаване:

20.07.2021г. гр.Пловдив

Определените лимити на обезщетение и териториален обхват могат да бъдат променени при настъпването на условията, описани в Кодекса за застраховането.

При уговорено разпорочено плащане на премията и невякане на съответната вноса полицата се прекратява в 24 часа на пеналността ден от датата на падежа.

Припомнете Общи условия, Гражданска отговорност на юридически лица, възроек-предложение и други писмени документи между страните, ако има такова, представяващи неразделна част от настоящата полица.

С подписом си по-долу застрахованият удостоверява, че е съгласен и приема Общите условия към застрахователната полица, екземпляр от които са му предадени към момента на подписването и.

Предоставяна ми е предпоставена информацията съгласно Кодекса за застраховането.

Информирам ви, че предоставяните от мен лични данни, както и данните на застрахования (когато е лице различно от мен), се обработват от ЗАД "Армевак" АД, в качеството му на администратор на лични данни, съгласно Регламент (ЕС) 2016 / 679 и действащото българско законодателство. Заполах се, както и застрахования (когато е лице различно от мен), с информацията за защита на личните данни по чл. 13 и 14 от ОЗЗД на застрахователя, налична в офисите на дружеството и публикувана на www.amevac.bg.

Застрахователен посредник: Абавус Брокер ООД код: 33090259
Адрес: гр. Стара Загора

ЗАСТРАХОВАН:

ЗАСТРАХОВАТЕЛ:



УДОСТОВЕРЕНИЕ

№ 15 от 02.07.2021 г.

С настоящото се удостоверява, че

Боян Ванчев Йорданов

е завършил успешно обучение

за поддържане и повишаване на професионалната си квалификация

съгласно чл. 20, ал 4 от Закон за кадастъра и имотния регистър

Проведен на 01-02 Юли 2021 г., гр. Пловдив

ПРЕДСЕДАТЕЛ НА УС НА КИГ:



ИНЖ. ЗЛАТАН ЗЛАТАНОВ

СКИЦА-ПРОЕКТ ЗА ИЗМЕНЕНИЕ НА КК
ЗА ПОЗЕМЛЕНИ ИМОТИ 553.16, 553.185, 527.3, 527.9, 527.11, 527.12, 526.35,
526.259, 526.240, 526.243 И 526.247
М 1:1000

КООРДИНАТИ НА ПРОЕКТИ ТОЧКИ
Координатна система: 2005 Калотрница

№	X (м)	Y (м)
1	4669002.417	44146.506
2	4669579.994	441263.830
3	4669561.937	441292.518
4	4669530.795	441370.381
5	4669447.935	441577.330
6	4669436.899	441609.430
7	4669432.696	441613.533
8	4669425.875	441624.989
9	4669420.862	441632.999
10	4669407.768	441646.518
11	4669393.674	441658.150
12	4669375.975	441670.748
13	4669364.444	441683.867
14	4669343.261	441698.938
15	4669333.832	441703.856
16	4669291.367	441730.961
17	4669289.896	441743.180
18	4669216.808	441808.781
19	4669187.699	441785.408
20	4669123.530	441671.576
21	4669021.104	441678.325
22	4669235.103	441678.204
23	4669248.913	441675.910
24	4669271.524	441670.320
25	4669337.518	441654.005
26	4669344.368	441652.078
27	4669353.545	441635.085
28	4669413.586	441587.797
29	4669414.721	441582.424
30	4669414.997	441581.733
31	4669420.545	441567.802
32	4669419.413	441565.167



СКИЦА-ПРОЕКТ ЗА ИЗМЕНЕНИЕ НА КК
ЗА ПОЗЕМЛЕНИ ИМОТИ 553.16, 553.185, 527.3, 527.9, 527.11, 527.12, 526.35,
526.239, 526.240, 526.243 И 526.247

стр.2/5

гр.ПЛОВДИВ, ЕКАТТЕ: 56784, общ. ПЛОВДИВ, обл. ПЛОВДИВ по кадастрална карта,
одобрена със заповед № РД-18-48 от 03.06.2009 г. на Изпълнителния директор на АГКК.

ПИ 553.16

Адрес : ул. "Крайна"

Площ : 13840кв.м.

Трайно предназначение : Урбанизирана територия

Начин на трайно ползване : За друг вид застрояване

Собственик:

1.ОБЩИНА ПЛОВДИВ, БУЛСТАТ 000471504

документ за собственост: Липсва информация

ПИ 553.185

Адрес : ул. "Крайна"

Площ : 16192кв.м.

Трайно предназначение : Урбанизирана територия

Начин на трайно ползване : За второстепенна улица

Собственик:

1.ОБЩИНА ПЛОВДИВ, БУЛСТАТ 000471504

документ за собственост: Липсва информация

ПИ 527.3

Адрес : гр. "Пловдив"

Площ : 371760кв.м.

Трайно предназначение : Урбанизирана територия

Начин на трайно ползване : Незастроен имот за жилищни нужди

Собственик:

1.ДЪРЖАВАТА - МОСВ, БУЛСТАТ 0000001113

документ за собственост: Липсва информация

ПИ 527.9

Адрес : ул. "Ландос" №48

Площ : 5404кв.м.

Трайно предназначение : Урбанизирана територия

Начин на трайно ползване : За друг вид производствен, складов обект

Собственици:

1.ИВАН МИНЧЕВ СТОЙЧЕВ, ЕГН 5304184523 документ за собственост:

н.а. 182, издаден от Служба по Вписванията гр. Пловдив, том 133, регистър 38483, дело 30202 от 30.12.2005г.

2.ДИМИТЪР СТОЯНОВ СТОЯНОВ, ЕГН 7410055008 документ за собственост:

н.а. , издаден от Служба по Вписванията гр. Пловдив, том 8 от 22.04.1999г.

3.МИРОСЛАВ ИВАНОВ СТОЙЧЕВ, ЕГН 7511014624 документ за собственост:

н.а. 68, издаден от Служба по Вписванията гр. Пловдив, том 84, регистър 29921, дело 16221 от 07.10.2015г.

ПИ 527.11

Адрес : ул. "Бъндерица"

Площ : 16973кв.м.

Трайно предназначение : Урбанизирана територия

Начин на трайно ползване : За друг вид застрояване

Собственик:

1.ОБЩИНА ПЛОВДИВ, БУЛСТАТ 000471504

документ за собственост: Липсва информация

Изработил:.....

/инж.Боян Йорданов/

Н-к на службата по кадастъра гр. ПЛОВДИВ.....

/инж.Никола Бадев/

.....2021г.

СКИЦА-ПРОЕКТ ЗА ИЗМЕНЕНИЕ НА КК
ЗА ПОЗЕМЛЕНИ ИМОТИ 553.16, 553.185, 527.3, 527.9, 527.11, 527.12, 526.35,
526.239, 526.240, 526.243 И 526.247

стр.3/5

гр.ПЛОВДИВ, ЕКАТТЕ: 56784, общ. ПЛОВДИВ, обл. ПЛОВДИВ по кадастрална карта,
одобрена със заповед № РД-18-48 от 03.06.2009 г. на Изпълнителния директор на АГКК.

ПИ 527.12

Адрес : ул. " БЪНДЕРИЦА "

Площ : 3314кв.м.

Трайно предназначение : Урбанизирана територия

Начин на трайно ползване : За второстепенна улица

Собственик:

1.ОБЩИНА ПЛОВДИВ, БУЛСТАТ 000471504

документ за собственост: Липсва информация

ПИ 526.35

Адрес : ул. "Изгрев"

Площ : 4362кв.м.

Трайно предназначение : Урбанизирана територия

Начин на трайно ползване : Комплексно застрояване

Собственик:

1.ОБЩИНА ПЛОВДИВ, БУЛСТАТ 000471504

документ за собственост: Липсва информация

ПИ 526.239

Адрес : ул. " УДРОУ УИЛСЪН "

Площ : 25695кв.м.

Трайно предназначение : Урбанизирана територия

Начин на трайно ползване : За второстепенна улица

Собственик:

1.ОБЩИНА ПЛОВДИВ, БУЛСТАТ 000471504

документ за собственост: Липсва информация

ПИ 526.240

Адрес : ул. "Ракита"

Площ : 5636кв.м.

Трайно предназначение : Урбанизирана територия

Начин на трайно ползване : За друг вид застрояване

Собственици:

1.ЕЛИ СТЕФАНОВА БРЪМБАРОВА, ЕГН 6005044471

документ за собственост: н.а.112 за 1/8 ид.ч. , изд. от Служба по вписванията гр. Пловдив, том 85, рег. 26862, дело 20922 от 26.09.2008г.

2.ПАНАЙОТ НИКОЛОВ ДИМОВ, ЕГН 5609144669

документ за собственост: н.а.112 за 1/8 ид.ч. , изд. от Служба по вписванията гр. Пловдив, том 85, рег. 26862, дело 20922 от 26.09.2008г.

3.РУМЯНА НИКОЛОВА ДИМИТРОВА, ЕГН 5907214536

документ за собственост: н.а.112 за 1/8 ид.ч. , изд. от Служба по вписванията гр. Пловдив, том 85, рег. 26862, дело 20922 от 26.09.2008г.

4.ВАСИЛ ХРИСТОВ ЛАМБРЕВ, ЕГН 2804234484

документ за собственост: н.а.112 за 1/4 ид.ч., изд. от Служба по вписванията гр. Пловдив, том 85, рег. 26862, дело 20922 от 26.09.2008г.

5.ВАСИЛКА КОСТАДИНОВА ИВАНОВА, ЕГН 5509234692

документ за собственост: н.а.112 за 1/8 ид.ч., изд. от Служба по вписванията гр. Пловдив, том 85, рег. 26862, дело 20922 от 26.09.2008г.

Н-к на службата по кадастъра гр. ПЛОВДИВ.....

Изработил:.....

/инж.Боян Йорданов/

/инж.Никола Бадев/

.....2021г.

стр.4/5

СКИЦА-ПРОЕКТ ЗА ИЗМЕНЕНИЕ НА КК
ЗА ПОЗЕМЛЕНИ ИМОТИ 553.16, 553.185, 527.3, 527.9, 527.11, 527.12, 526.35,
526.239, 526.240, 526.243 И 526.247

гр.ПЛОВДИВ, ЕКАТТЕ: 56784, общ. ПЛОВДИВ, обл. ПЛОВДИВ по кадастрална карта,
одобрена със заповед № РД-18-48 от 03.06.2009 г. на Изпълнителния директор на АГКК.

Собственици:

6.ХРИСТИНКА КОСТАДИНОВА НЕНКОВА, ЕГН 5902094654

документ за собственост: н.а.112 за 1/8 ид.ч., изд. от Служба по вписванията гр. Пловдив, том 85, рег. 26862,
дело 20922 от 26.09.2008г.

7.СНЕЖАНА СТЕФАНОВА ВЪЛЧАНОВА, ЕГН 6308044516

документ за собственост: н.а.112 за 1/8 ид.ч., изд. от Служба по вписванията гр. Пловдив, том 85, рег. 26862,
дело 20922 от 26.09.2008г.

ПИ 526.243

Адрес : ул. "Изгрев"

Площ : 5846кв.м.

Трайно предназначение : Урбанизирана територия

Начин на трайно ползване : Комплексно застрояване

Собственик:

1.ОБЩИНА ПЛОВДИВ, БУЛСТАТ 000471504

документ за собственост: Липсва информация

ПИ 526.247

Адрес : ул. "Изгрев"

Площ : 2809кв.м.

Трайно предназначение : Урбанизирана територия

Начин на трайно ползване : За второстепенна улица

Собственик:

1.ОБЩИНА ПЛОВДИВ, БУЛСТАТ 000471504

документ за собственост: Липсва информация

Новообразувани поземлени имоти:

Проектен имот № **553.230**, проектна площ **13381кв.м.**

Съседни: 553.184, 553.14, 553.13, 553.32, 553.200, 553.185

Проектен имот № **553.185**, проектна площ **16651кв.м.**

Съседни: 525.9507, 553.213, 553.218, 553.217, 553.216, 553.215, 553.184, 553.230,
553.200, 553.20, 553.198, 553.19, 553.187, 553.17, 553.201, 553.202, 553.203, 553.204,
553.205, 553.206, 553.207, 553.208, 553.209, 553.210, 553.211, 553.212.

Проектен имот № **527.3**, проектна площ **365446кв.м.**

Съседни: 525.294, 525.3013, 527.2, 527.281, 527.282, 527.182, 527.181,
527.100, 527.99, 527.98, 527.97, 527.96, 527.95, 527.91, 527.77, 527.19,
527.18, 527.17, 527.15, 527.307, 527.13, 527.353, 527.342, 553.200, 553.6, 553.5, 553.4,
553.183, 553.352

Проектен имот № **527.12**, проектна площ **10921кв.м.**

Съседни: 527.350, 527.351, 527.10, 527.352, 527.353, 526.240, 526.35, 526.247, 526.32,
526.116, 526.11, 526.282, 526.2, 526.289, 553.200

Проектен имот № **527.350**, проектна площ **4763кв.м.**

Съседни: 553.200, 527.8, 527.7, 527.351, 527.12

Н-к на службата по кадастъра гр. ПЛОВДИВ.....

Изработил:.....
/инж.Боян Йорданов/

/инж.Никола Бадев/

.....2021г.

СКИЦА-ПРОЕКТ ЗА ИЗМЕНЕНИЕ НА КК
ЗА ПОЗЕМЛЕНИ ИМОТИ 553.16, 553.185, 527.3, 527.9, 527.11, 527.12, 526.35,
526.239, 526.240, 526.243 И 526.247

стр.5/5

гр.ПЛОВДИВ, ЕКАТТЕ: 56784, общ. ПЛОВДИВ, обл. ПЛОВДИВ по кадастрална карта,
одобрена със заповед № РД-18-48 от 03.06.2009 г. на Изпълнителния директор на АГКК.

Новообразувани поземлени имоти:

Проектен имот № **527.351**, проектна площ **642кв.м.**

Съседни: 527.350, 527.10, 527.12

Проектен имот № **527.352**, проектна площ **11532кв.м.**

Съседни: 527.350, 527.7, 527.12, 527.3

Проектен имот № **527.353**, проектна площ **6314кв.м.**

Съседни: 527.12, 527.3, 527.13, 526.239, 526.240

Проектен имот № **526.35**, проектна площ **2384кв.м.**

Съседни: 526.33, 526.34, 526.247, 526.301, 527.12

Проектен имот № **526.239**, проектна площ **26391кв.м.**

Съседни: 526.243, 526.240, 527.353, 527.13, 527.307, 527.308, 527.30, 527.180,
527.39, 527.40, 527.57, 527.58, 527.260, 527.134, 527.135, 527.138, 527.274, 540.1,
541.44, 526.235, 526.229, 526.218, 526.273, 526.200, 526.199, 526.102, 526.141, 526.249
526.138, 526.119, 526.90, 526.89

Проектен имот № **526.240**, проектна площ **3429кв.м.**

Съседни: 526.301, 527.12, 527.353, 526.239

Проектен имот № **526.243**, проектна площ **5150кв.м.**

Съседни: 526.41, 526.42, 526.43, 526.301, 526.239, 526.89

Проектен имот № **526.247**, проектна площ **2620кв.м.**

Съседни: 526.32, 527.12, 526.35, 526.301, 526.248

Проектен имот № **526.301**, проектна площ **2206кв.м.**

Съседни: 526.248, 526.247, 526.35, 526.240, 526.243, 526.43, 526.242,
526.39, 526.241, 526.37

Изработил:.....
/инж.Боян Йорданов/

Н-к на службата по кадастъра гр. ПЛОВДИВ.....
/инж.Никола Бадев/

.....2021г.

ЕКАТТЕ 56784, община ПЛОВДИВ, област ПЛОВДИВ Дата: 22.12.2021 г.

Идентификатор		Вид на имота	Площ в кв.м	Брой етажи	№ на етажа	Трайно предназначение	Начин на трайно ползване	Адрес	Данни за собственици и носители на други вещни права				Данни за акта						
Нов	Стар								Име, презиме, фамилия, наименование	ЕГН БУЛСТАТ	Съд, вид на регистър, № на том и партида	Адрес	Вид	Издател, № и дата, том, регистър, дело	Вид на правото	Срок	Вид собственост	Идеални части	№ на партида в имотния регистър
1	2	3	4	5	6	7	8	9	10	11	12	13	14	15	16	17	18	19	20
526.33	кв. 19, п. I	Поз. имот	284			Урбанизирана територия	Комплексно застрояване	ул."БЪНДЕРИЦ А" № 26	ОБЩИНА ПЛОВДИВ	000471504		гр.ПЛОВДИВ, пл."СТЕФАН СТАМБОЛОВ" № 1	липсва информация	Собственост		Общинска частна		
526.33.1		Сграда	284	5		Жилищна сграда - многофамилна		ул."БЪНДЕРИЦ А"							Няма данни		Неустановена		
526.33.1.1		Самост. обект	92,020	1	1	Жилище, апартамент		ул."БЪНДЕРИЦ А", № 26, бл.4612, ет. 1, ап. 1	КАТЯ ДИМИТРОВА ЯНАКИЕВА	6509074678		гр.ПЛОВДИВ, ул."БЪНДЕРИЦ А" № 26 ет. 1 ап. 1	други	ОБЩИНСКА ФИРМА "ПЛОВДИВИНВЕСТ", 28.12.1989 г., том I-VII, рег 13038	Собственост		Частна		
526.33.1.2		Самост. обект	68,430	1	1	Жилище, апартамент		ул."БЪНДЕРИЦ А", № 26, бл.4612, ет. 1, ап. 2	ИЪЛДЪРАЙ ТЕОФИК ОСМАНОВ	8706014526		гр.ПЛОВДИВ, ул."МАЛИНА" № 2 ет.5 ап.9	н.а.	Служба по вписванията гр.Пловдив, № 170/03.08.2016 г., том 66, рег 24379, дело 12957	Собственост		Частна		
526.33.1.3		Самост. обект	93,390	1	1	Жилище, апартамент		ул."БЪНДЕРИЦ А", № 26, бл.4612, ет. 1, ап. 3	НАДЕЖДА АНГЕЛОВА АНГЕЛОВА	6409174694		гр.ПЛОВДИВ, ул."БЪНДЕРИЦ А" № 26 вх.А ет.1 ап.3	н.а.	Служба по вписванията гр.Пловдив, № 102/04.03.2003 г., том VIII, дело 1865	Собственост		Частна		
								ул."БЪНДЕРИЦ А", № 26, бл.4612, ет. 1, ап. 3	МИЛЮ САЛЧЕВ АНГЕЛОВ	5901094460		гр.ПЛОВДИВ, ул."БЪНДЕРИЦ А" № 26 вх.А ет.1 ап.3	н.а.	Служба по вписванията гр.Пловдив, № 102/04.03.2003 г., том VIII, дело 1865	Собственост		Частна		
526.33.1.4		Самост. обект		1	2	Жилище, апартамент		ул."БЪНДЕРИЦ А", № 26, бл.4612, ет. 2, ап. 4	ЛИПСВАТ ДАННИ ЗА СОБСТВЕНОСТ	0003201676_00		гр.ПЛОВДИВ	липсва информация	Собственост		Неустановена		
526.33.1.5		Самост. обект	68,430	1	2	Жилище, апартамент		ул."БЪНДЕРИЦ А", № 26, бл.4612, ет. 2, ап. 5	ТЕМЕНУЖКА СТОЯНОВА ЖИВКОВА	9903064538		гр.ПЛОВДИВ, ул."ВАРВАРА" № 12	н.а.	Служба по вписванията гр.Пловдив, № 19/20.04.2018 г., том 34, рег 12753, дело 6738	Собственост		Частна		
526.33.1.6		Самост. обект	93,390	1	2	Жилище, апартамент		ул."БЪНДЕРИЦ А", № 26, бл.4612, ет. 2, ап. 6	ЛЮСИН ГАРБИС ТОПЧИЯН	6501094451		гр.ПЛОВДИВ	н.а.	НОТАРИУС ПРИПРС, № 91/21.09.1994 г., том 42, рег 11365, дело 12397	Собственост		Частна		

ЕКАТТЕ 56784, община ПЛОВДИВ, област ПЛОВДИВ Дата: 22.12.2021 г.

Идентификатор		Вид на имота	Площ в кв.м	Брой етажи	№ на етажа	Трайно предназначение	Начин на трайно ползване	Адрес	Данни за собственици и носители на други вещни права			Данни за акта							
Нов	Стар								Име, презиме, фамилия, наименование	ЕГН БУЛСТАТ	Съд, вид на регистър, № на том и партида	Адрес	Вид	Издател, № и дата, том, регистър, дело	Вид на правото	Срок	Вид собственост	Идеални части	№ на партида в имотния регистър
1	2	3	4	5	6	7	8	9	10	11	12	13	14	15	16	17	18	19	20
526.33.1.7		Самост. обект	92,020	1	3	Жилище, апартамент		ул."БЪНДЕРИЦ А" , № 26, бл.4612, ет. 3, ап. 7	ДЕЯН МАНОЛОВ СТОЯНОВ	8711214386		гр.ПЛОВДИВ, ул."БЪНДЕРИЦ А" № 26 бл.4612 ет.3 ап.7	н.а.	Служба по вписванията гр.Пловдив, № 90/13.11.2001 г., том 48, рег 19393, дело 11156	Собственост		Частна		
526.33.1.8		Самост. обект	68,430	1	3	Жилище, апартамент		ул."Бъндерица" , № 26, бл.4612, ет. 3, ап. 8	НИКОЛАЙ НИКОЛАЕВ НИКОЛАЕВ	8803094460		с.ЗЛАТОВРЪХ, ул."ОРФЕЙ" № 2	н.а.	Служба по вписванията гр.Пловдив, № 116/20.09.2013 г., том 71, рег 25079, дело 12598	Собственост		Частна		
526.33.1.9		Самост. обект	93,390	1	3	Жилище, апартамент		ул."БЪНДЕРИЦ А" , № 26, бл.4612, ет. 3, ап. 9	АКСЕЛ АХМЕД ХАСАН	7508134500		гр.ПЛОВДИВ, ул."БЪНДЕРИЦ А" № 26 ет.3 ап.9	н.а.	Служба по вписванията гр.Пловдив, № 58/10.06.2003 г., том XXVI, дело 5994	Собственост		Частна		
526.33.1.10		Самост. обект		1	4	Жилище, апартамент		ул."БЪНДЕРИЦ А" , № 26, бл.4612, ет. 4, ап. 10	ЛИПСВАТ ДАННИ ЗА СОБСТВЕНОСТ	0003201676_00		гр.ПЛОВДИВ	липсва информация	Собственост		Неустановена		
526.33.1.11		Самост. обект	68,430	1	4	Жилище, апартамент		ул."БЪНДЕРИЦ А", бл.4612, ет. 4, ап. 11	ГЕОРГИ КОСТАДИНОВ ЧИКОЛОВ	3808065682		гр.СИЛИСТРА, --"ТРИДЕСЕТ И ПЪРВИ ПОЛК" № 52 ет.2 ап.3	н.а.	Служба по вписванията гр.Пловдив, № 5/09.12.2003 г., том LXI, дело 14218	Собственост		Частна		
526.33.1.12		Самост. обект		1	4	Жилище, апартамент		ул."БЪНДЕРИЦ А" , № 26, бл.4612, ет. 4, ап. 12	ЛИПСВАТ ДАННИ ЗА СОБСТВЕНОСТ	0003201676_00		гр.ПЛОВДИВ	липсва информация	Собственост		Неустановена		
526.33.1.13		Самост. обект	92,020	1	5	Жилище, апартамент		ул."БЪНДЕРИЦ А" , № 26, бл.4612, ет. 5, ап. 13	ИВАН ДИМИТРОВ ЕВТИМОВ	5306134521		гр.ПЛОВДИВ, --"....."	други	ОБЩИНСКА ФИРМА "ПЛОВДИВИНВЕСТ", № /16.03.1990 г., том LXII, рег 13049	Собственост		Частна		
526.33.1.14		Самост. обект		1	5	Жилище, апартамент		ул."БЪНДЕРИЦ А" , № 26, бл.4612, ет. 5, ап. 14	ЛИПСВАТ ДАННИ ЗА СОБСТВЕНОСТ	0003201676_00		гр.ПЛОВДИВ	липсва информация	Собственост		Неустановена		
526.34	, кв. 19, п. I	Поз. имот	279			Урбанизирана територия	Комплексно застрояване	ул."БЪНДЕРИЦ А" № 28	ОБЩИНА ПЛОВДИВ	000471504		гр.ПЛОВДИВ, пл."СТЕФАН СТАМБОЛОВ" № 1	липсва информация	Собственост		Общинска частна		
526.34.1		Сграда	279	5		Жилищна сграда - многофамилна		ул."БЪНДЕРИЦ А"							Няма данни		Неустановена		

ЕКАТТЕ 56784, община ПЛОВДИВ, област ПЛОВДИВ Дата: 22.12.2021 г.

Идентификатор		Вид на имота	Площ в кв.м	Брой етажи	№ на етажа	Трайно предназначение	Начин на трайно ползване	Адрес	Данни за собственици и носители на други вещни права			Данни за акта							
Нов	Стар								Име, презиме, фамилия, наименование	ЕГН БУЛСТАТ	Съд, вид на регистър, № на том и партида	Адрес	Вид	Издател, № и дата, том, регистър, дело	Вид на правото	Срок	Вид собственост	Идеални части	№ на партида в имотния регистър
1	2	3	4	5	6	7	8	9	10	11	12	13	14	15	16	17	18	19	20
526.34.1.1		Самост. обект	92,020	1	1	Жилище, апартамент		ул."БЪНДЕРИЦ А" , № 28, бл.4612, ет. 1, ап. 1	ИСМЕТ СМАИЛОВ ДЕНЧИЕВ	4607274445		гр.ПЛОВДИВ, ул."БЪНДЕРИЦ А" № 28	н.а.	Служба по вписванията гр.Пловдив, № 57/29.12.2005 г., том СXXXI, дело 29651	Собственост		Частна		
526.34.1.2		Самост. обект	68,430	1	1	Жилище, апартамент		ул."БЪНДЕРИЦ А", бл.4612, ет. 1, ап. 2	СИМЕОН ЛЮБОМИРОВ КРЪСТЕВ	7807284488		гр.ПЛОВДИВ, ул."БЪНДЕРИЦ А" № 28 ет.1 ап.2	н.а.	Служба по вписванията гр.Пловдив, № 181/07.06.2001 г., том XXIII, дело 5514	Собственост		Частна		
526.34.1.3		Самост. обект	93,390	1	1	Жилище, апартамент		ул."Бъндерица" , № 28, бл.4612, ет. 1, ап. 3	ГЕОРГИ ТОДОРОВ МАРКОВ	5510074482		гр.ПЛОВДИВ, ул."Бъндерица" № 28 ет.1 ап.3	н.а.	Нотариус при Районен съд - Пловдив, № 69/27.05.1997 г., том 28, рег 7252, дело 7123	Собственост		Частна		
526.34.1.4		Самост. обект		1	2	Жилище, апартамент		ул."БЪНДЕРИЦ А" , № 28, бл.4612, ет. 2, ап. 4	ЛИПСВАТ ДАННИ ЗА СОБСТВЕНОСТ	0003201676_00		гр.ПЛОВДИВ	липсва информация	Собственост		Неустановена		
526.34.1.5		Самост. обект	68,430	1	2	Жилище, апартамент		ул."БЪНДЕРИЦ А" , № 28, бл.4612, ет. 2, ап. 5	ДАНИЕЛА АТАНАСОВА ХРИСТОЗОВА	8409284519		гр.ПЛОВДИВ, ул."БЪНДЕРИЦ А" № 28 вх.А ет.2 ап.5	н.а.	РАЙОНЕН СЪД ПЛОВДИВ, № 165/11.07.2000 г., том III, дело 595	Собственост		Частна		
526.34.1.6		Самост. обект	93,390	1	2	Жилище, апартамент		ул."БЪНДЕРИЦ А" , № 28, бл.4612, ет. 2, ап. 6	АНГЕЛ ИВАНОВ ДИМОВ	4907214663		гр.ПЛОВДИВ, ул."БЪНДЕРИЦ А" № 28 ет.2 ап.6	н.а.	РАЙОНЕН СЪД ПЛОВДИВ, № 87/16.03.1992 г., том VII, дело 2130	Собственост		Частна	5/12 ид.ч.	
526.34.1.7		Самост. обект		1	3	Жилище, апартамент		ул."БЪНДЕРИЦ А" , № 28, бл.4612, ет. 3, ап. 7	ЛИПСВАТ ДАННИ ЗА СОБСТВЕНОСТ	0003201676_00		гр.ПЛОВДИВ	липсва информация	Собственост		Неустановена		
526.34.1.8		Самост. обект		1	3	Жилище, апартамент		ул."БЪНДЕРИЦ А" , № 28, бл.4612, ет. 3, ап. 8	ЛИПСВАТ ДАННИ ЗА СОБСТВЕНОСТ	0003201676_00		гр.ПЛОВДИВ	липсва информация	Собственост		Неустановена		
526.34.1.9		Самост. обект	93,390	1	3	Жилище, апартамент		ул."БЪНДЕРИЦ А" , № 28, бл.4612, ет. 3, ап. 9	ИСМЕТ РЕДЖЕПОВ ПАСТЪРМАДЖИЕВ	6008164589		гр.ПЛОВДИВ, ул."РАКИТА" № 18 вх.Д ет.2 ап.3	н.а.	РАЙОНЕН СЪД ПЛОВДИВ, № 149/25.08.1997 г., том L, дело 12652	Собственост		Частна		

ЕКАТТЕ 56784, община ПЛОВДИВ, област ПЛОВДИВ Дата: 22.12.2021 г.

Идентификатор		Вид на имота	Площ в кв.м	Брой етажи	№ на етажа	Трайно предназначение	Начин на трайно ползване	Адрес	Данни за собственици и носители на други вещни права				Данни за акта						
Нов	Стар								Име, презиме, фамилия, наименование	ЕГН БУЛСТАТ	Съд, вид на регистър, № на том и партида	Адрес	Вид	Издател, № и дата, том, регистър, дело	Вид на правото	Срок	Вид собственост	Идеални части	№ на партида в имотния регистър
1	2	3	4	5	6	7	8	9	10	11	12	13	14	15	16	17	18	19	20
								ул."БЪНДЕРИЦ А" , № 28, бл.4612, ет. 3, ап. 9	АТИДЖЕ РЕДЖЕПОВА ПАСЪРМАДЖИЕВА	6404204610		гр.ПЛОВДИВ, ул."РАКИТА" № 18 ет.3 ап.6	н.а.	РАЙОНЕН СЪД ПЛОВДИВ, № 149/25.08.1997 г., том L, дело 12652	Собств. еност		Частна		
526.34.1.10		Самост. обект	92,020	1		4	Жилище, апартамент	ул."БЪНДЕРИЦ А" , № 28, бл.4612, ет. 4, ап. 10	СТОЯН ИВАНОВ ШАХЪНСКИ	5006084440		гр.ПЛОВДИВ	други	ОБЩИНСКА ФИРМА "ПЛОВДИВИНВЕСТ", 27.12.1989 г., том 56, рег 12988	Собств. еност		Частна		
526.34.1.11		Самост. обект	68,430	1		4	Жилище, апартамент	ул."БЪНДЕРИЦ А" , № 28, бл.4612, ет. 4, ап. 11	ГЕОРГИ АНГЕЛОВ ЗАФИРОВ	7308267785		гр.ПЛОВДИВ	н.а.	Служба по вписванията гр.Пловдив, № 111/06.04.2006 г., том 29, рег 2870, дело 6550	Собств. еност		Частна	1/2 ид.ч.	
								ул."БЪНДЕРИЦ А" , № 28, бл.4612, ет. 4, ап. 11	ВЯРА ГРИШИНА ЗАФИРОВА	7406073254		гр.МОНТАНА, "ЦАР СИМЕОН" № 5	н.а.	Служба по вписванията гр.Пловдив, № 111/06.04.2006 г., том 29, рег 2870, дело 6550	Собств. еност		Частна	1/2 ид.ч.	
526.34.1.12		Самост. обект	93,390	1		4	Жилище, апартамент	ул."БЪНДЕРИЦ А" , № 28, бл.4612, ет. 4, ап. № 12	Филип Борисов Иванов	7312224607		гр.ПЛОВДИВ	н.а.	Служба по вписванията гр.Пловдив, № 110/12.05.2014 г., том 33, рег 11730, дело 5776	Собств. еност		Частна		
526.34.1.13		Самост. обект	92,020	1		5	Жилище, апартамент	ул."Бъндерица" , № 28, бл.4612, ет. 5, ап. 13	АНДРЕЙ КОСТАДИНОВ ПАУНОВ	8801284440		гр.ПЛОВДИВ, ул."БЪНДЕРИЦ А" № 28 ет.5 ап.13	н.а.	Нотариус при Пловдивски районен съд, № 125/17.01.1997 г., том 2, дело 545	Собств. еност		Частна		
526.34.1.14		Самост. обект	68,430	1		5	Жилище, апартамент	ул."БЪНДЕРИЦ А" , № 28, бл.4612, ет. 5, ап. 14	ИВАН РАШКОВ РАШЕВ	6502064702		гр.ПЛОВДИВ, ул."БЪНДЕРИЦ А" № 28 ет.5 ап.14	други	Общинска фирма "Пловдивинвест" - Пловдив, № 12992/25.12.1989 г., том LVI	Собств. еност		Частна		
526.35	кв. 19, п. I	Поз. имот	2384				Урбанизирана територия	ул."ИЗГРЕВ"	ОБЩИНА ПЛОВДИВ	000471504		гр.ПЛОВДИВ, пл."СТЕФАН СТАМБОЛОВ" № 1	липсва информация	...	Собств. еност		Общинска частна		

ЕКАТТЕ 56784, община ПЛОВДИВ, област ПЛОВДИВ Дата: 22.12.2021 г.

Идентификатор		Вид на имота	Площ в кв.м	Брой етажи	№ на етажа	Трайно предназначение	Начин на трайно ползване	Адрес	Данни за собственици и носители на други вещни права				Данни за акта						
Нов	Стар								Име, презиме, фамилия, наименование	ЕГН БУЛСТАТ	Съд, вид на регистър, № на том и партида	Адрес	Вид	Издател, № и дата, том, регистър, дело	Вид на правото	Срок	Вид собственост	Идеални части	№ на партида в имотния регистър
1	2	3	4	5	6	7	8	9	10	11	12	13	14	15	16	17	18	19	20
526.41		Поз. имот	80			Урбанизирана територия	За електроенергийното производство	ул. ""Хаджи Гьока Павлов""	ДЪРЖАВАТА	1825400177		гр.ПЛОВДИВ	липсва информация	Собственост		Държавна частна		
526.41.1		Сграда	80	1		Сграда за енергопроизводство		ул. ""Хаджи Гьока Павлов""	ЕВН БЪЛГАРИЯ ЕЛЕКТРОРАЗПРЕДЕЛЕНИЕ"АД	115552190		гр.ПЛОВДИВ	АДС (разпореждане)	Община Пловдив, № 2893/10.10.1995 г.	Собственост		Държавна частна		
526.42	300, кв. 19, п. I	Поз. имот	1034			Урбанизирана територия	Комплексно застрояване	ул. ""Хаджи Гьока Павлов"" № 1828	ОБЩИНА ПЛОВДИВ	000471504		гр.ПЛОВДИВ, пл. ""СТЕФАН СТАМБОЛОВ" № 1	липсва информация	Собственост		Общинска частна		
526.42.1		Сграда	1034	5		Жилищна сграда - многофамилна		ул. ""Хаджи Гьока Павлов"" № 18-2							Няма данни		Неустановена		
526.42.1.1		Самост. обект	56,980	1	1	Жилище, апартамент		ул. ""Хаджи Гьока Павлов"" , № 28, бл.245, вх.А, ет. 1, ап. 1/1	НАДКА БОРИСОВА ТЕРЗИЕВА	4006246030		гр.ПЛОВДИВ, ул. ""Хаджи Гьока Павлов"" № 28 вх.А ет.1 ап.1	липсва информация	Собственост		Частна		
526.42.1.2		Самост. обект		1	1	Жилище, апартамент		ул. ""Хаджи Гьока Павлов"" , № 28, бл.245, вх.А, ет. 1, ап. 2/2	ЛИПСВАТ ДАННИ ЗА СОБСТВЕНОСТ	0003201676_00		гр.ПЛОВДИВ	липсва информация	Собственост		Неустановена		
526.42.1.3		Самост. обект	47,660	1	1	Жилище, апартамент		ул. ""Хаджи Гьока Павлов"" , № 28, бл.245, вх.А, ет. 1, ап. 3/3	НИКОЛИНА ОГНЯНОВА АТАНАСОВА	6507224450		гр.ПЛОВДИВ, ул. ""Хаджи Гьока Павлов"" № 28 ет.1 ап.3	н.а.	ПЛОВДИВСКИ РАЙОНЕН СЪД, № 179/14.12.1995 г., том 53, дело 1673	Собственост		Частна		
526.42.1.4		Самост. обект	57,000	1	2	Жилище, апартамент		ул. ""Хаджи Гьока Павлов"" , № 28, бл.245, вх.А, ет. 2, ап. 4/19	АТАНАС ЙОРДАНОВ ЛАМБОВ	4504014409		гр.ПЛОВДИВ, ул. ""Хаджи Гьока Павлов"" № 28 вх.А ет.2 ап.4	други	БЛАГОЕВСКИ РАЙОНЕН НАРОДЕН СЪВЕТ-ПЛОВДИВ, 29.04.1985 г.	Собственост		Частна		
								ул. ""Хаджи Гьока Павлов"" , № 28, бл.245, вх.А, ет. 2, ап. 4/19	ЛЮБКА ДИМИТРОВА ЛАМБОВА	4611254618		гр.ПЛОВДИВ, ул. ""Хаджи Гьока Павлов"" № 28 вх.А ет.2 ап.4	други	БЛАГОЕВСКИ РАЙОНЕН НАРОДЕН СЪВЕТ-ПЛОВДИВ, 29.04.1985 г.	Собственост		Частна		
526.42.1.5		Самост. обект	42,870	1	2	Жилище, апартамент		ул. ""Хаджи Гьока Павлов"" , № 28, бл.245, вх.А, ет. 2, ап. 5/20	БОЙКА ГЕОРГИЕВА ДЕЛЕВА	6612054710		гр.ПЛОВДИВ, ул. ""Хаджи Гьока Павлов"" № 28 бл.245 вх.А ет.2 ап.5	н.а.	Служба по вписванията гр.Пловдив, № 51/18.07.2008 г., том 64, рег 20282, дело 15725	Собственост		Частна		

ЕКАТТЕ 56784, община ПЛОВДИВ, област ПЛОВДИВ Дата: 22.12.2021 г.

Идентификатор		Вид на имота	Площ в кв.м	Брой етажи	№ на етажа	Трайно предназначение	Начин на трайно ползване	Адрес	Данни за собственици и носители на други вещни права				Данни за акта						
Нов	Стар								Име, презиме, фамилия, наименование	ЕГН БУЛСТАТ	Съд, вид на регистър, № на том и партида	Адрес	Вид	Издател, № и дата, том, регистър, дело	Вид на правото	Срок	Вид собственост	Идеални части	№ на партида в имотния регистър
1	2	3	4	5	6	7	8	9	10	11	12	13	14	15	16	17	18	19	20
526.42.1.6		Самост. обект	52,220	1	2	Жилище, апартамент		ул."Хаджи Гьока Павлов" № 28, бл.245, вх.А, ет. 2, ап. 6/21	ВЪЗКРЕСИЯ ГЕОРГИЕВА ДЯКОВА	4304244739		гр.ПЛОВДИВ, ул."ЕЛИН ПЕЛИН" № 1 вх.Б ет.5 ап.42	н.а.	Служба по вписванията гр.Пловдив, № 36/15.06.2005 г., том 58, рег 16601, дело 13023	Собств. еност		Частна		
526.42.1.7		Самост. обект	57,000	1	3	Жилище, апартамент		ул."Хаджи Гьока Павлов" № 28, бл.245, вх.А, ет. 3, ап. 7/37	ГИНКА ГЕОРГИЕВА ПЕНКОВА	5008304375		с.РОГОШ, --- "Неизвестна"	други	ОБЩИНСКИ НАРОДЕН СЪВЕТ-ПЛОВДИВ, 12.03.1987 г.	Собств. еност		Неустановена	1/2 ид.ч.	
								ул."Хаджи Гьока Павлов" № 28, бл.245, вх.А, ет. 3, ап. 7/37	РАНГЕЛ ГЕОРГИЕВ ПЕНКОВ	526421701		гр.ПЛОВДИВ	други	ОБЩИНСКИ НАРОДЕН СЪВЕТ-ПЛОВДИВ, 12.03.1987 г.	Собств. еност		Неустановена	1/2 ид.ч.	
526.42.1.8		Самост. обект		1	3	Жилище, апартамент		ул."Хаджи Гьока Павлов" № 28, бл.245, вх.А, ет. 3, ап. 8/38	ЛИПСВАТ ДАННИ ЗА СОБСТВЕНОСТ	0003201676_00		гр.ПЛОВДИВ	липсва информация	Собств. еност		Неустановена		
526.42.1.9		Самост. обект		1	3	Жилище, апартамент		ул."Хаджи Гьока Павлов" № 28, бл.245, вх.А, ет. 3, ап. 9/39	ЛИПСВАТ ДАННИ ЗА СОБСТВЕНОСТ	0003201676_00		гр.ПЛОВДИВ	липсва информация	Собств. еност		Неустановена		
526.42.1.10		Самост. обект	56,980	1	4	Жилище, апартамент		ул."Хаджи Гьока Павлов" № 28, бл.245, вх.А, ет. 4, ап. 10/55	АТАНАС ТОТЕВ АТАНАСОВ	4412094482		гр.ПЛОВДИВ	други	Общински съвет - Община Пловдив, 21.10.1993 г.	Собств. еност		Неустановена	1/2 ид.ч.	
								ул."Хаджи Гьока Павлов" № 28, бл.245, вх.А, ет. 4, ап. 10/55	ИВАНКА ГРУЕВА АТАНАСОВА	5307174494		с.РЪЖЕВО КОНАРЕ, ул."....."	други	Общински съвет - Община Пловдив, 21.10.1993 г.	Собств. еност		Неустановена	1/2 ид.ч.	
526.42.1.11		Самост. обект	39,480	1	4	Жилище, апартамент		ул."Хаджи Гьока Павлов" № 28, бл.245, вх.А, ет. 4, ап. 11/56	ГЕОРГИ СТАЙКОВ КИРЧЕВ	4909064644		гр.ПЛОВДИВ, ул."хаджи ГЪОКА ПАВЛОВ" № 28 ет.4 ап.11	н.а.	Служба по вписванията гр.Пловдив, № 183/20.12.2016 г., том 122, рег 43024, дело 23978	Собств. еност		Частна		
526.42.1.12		Самост. обект		1	4	Жилище, апартамент		ул."Хаджи Гьока Павлов" № 28, бл.245, вх.А, ет. 4, ап. 12/57	ЛИПСВАТ ДАННИ ЗА СОБСТВЕНОСТ	0003201676_00		гр.ПЛОВДИВ	липсва информация	Собств. еност		Неустановена		

ЕКАТТЕ 56784, община ПЛОВДИВ, област ПЛОВДИВ Дата: 22.12.2021 г.

Идентификатор		Вид на имота	Площ в кв.м	Брой етажи	№ на етажа	Трайно предназначение	Начин на трайно ползване	Адрес	Данни за собственици и носители на други вещни права				Данни за акта						
Нов	Стар								Име, презиме, фамилия, наименование	ЕГН БУЛСТАТ	Съд, вид на регистър, № на том и партида	Адрес	Вид	Издател, № и дата, том, регистър, дело	Вид на правото	Срок	Вид собственост	Идеални части	№ на партида в имотния регистър
1	2	3	4	5	6	7	8	9	10	11	12	13	14	15	16	17	18	19	20
526.42.1.13		Самост. обект	57,000	1	5	Жилище, апартамент		ул."Хаджи Гьока Павлов" № 28, бл.245, ет. 5, ап. 13	РАДА СТЕФАНОВА ВАСИЛСКА	4801164556		гр.ПЛОВДИВ, ул."хаджи ГЪОКА ПАВЛОВ" № 28 ет.5 ап.13	други	Общински народен съвет - Пловдив, 20.01.1986 г.	Собственост		Частна		
								ул."Хаджи Гьока Павлов" № 28, бл.245, ет. 5, ап. 13	РАНГЕЛ КИРИЛОВ ВАСИЛСКИ	4508034506		гр.ПЛОВДИВ, ул."хаджи ГЪОКА ПАВЛОВ" № 28 ет.5 ап.13	други	Общински народен съвет - Пловдив, 20.01.1986 г.	Собственост		Частна		
526.42.1.14		Самост. обект	39,480	1	5	Жилище, апартамент		ул."Хаджи Гьока Павлов" № 28, бл.245, вх.А, ет. 5, ап. 14/74	НИКОЛАЙ ДОНЧЕВ ДОНЕВ	7205024582		гр.ПЛОВДИВ, ул."ген. РАДКО ДИМИТРИЕВ" № 63 ет.3 ап.7	н.а.	Районен съд - Пловдив, № 186/11.11.1998 г., том 38, рег 13842, дело 13672	Собственост		Частна		
526.42.1.15		Самост. обект		1	5	Жилище, апартамент		ул."Хаджи Гьока Павлов" № 28, бл.245, вх.А, ет. 5, ап. 15/75	ЛИПСВАТ ДАННИ ЗА СОБСТВЕНОСТ	0003201676_00		гр.ПЛОВДИВ	липсва информация	Собственост		Неустановена		
526.42.1.16		Самост. обект		1	1	Жилище, апартамент		ул."Хаджи Гьока Павлов" № 26, бл.245, вх.Б, ет. 1, ап. 1/4	ЛИПСВАТ ДАННИ ЗА СОБСТВЕНОСТ	0003201676_00		гр.ПЛОВДИВ	липсва информация	Собственост		Неустановена		
526.42.1.17		Самост. обект		1	1	Жилище, апартамент		ул."Хаджи Гьока Павлов" № 26, бл.245, вх.Б, ет. 1, ап. 2/5	ЛИПСВАТ ДАННИ ЗА СОБСТВЕНОСТ	0003201676_00		гр.ПЛОВДИВ	липсва информация	Собственост		Неустановена		
526.42.1.18		Самост. обект		1	1	Жилище, апартамент		ул."Хаджи Гьока Павлов" № 26, бл.245, вх.Б, ет. 1, ап. 3/6	ЛИПСВАТ ДАННИ ЗА СОБСТВЕНОСТ	0003201676_00		гр.ПЛОВДИВ	липсва информация	Собственост		Неустановена		
526.42.1.19		Самост. обект		1	2	Жилище, апартамент		ул."Хаджи Гьока Павлов" № 26, бл.245, вх.Б, ет. 2, ап. 4/22	ЛИПСВАТ ДАННИ ЗА СОБСТВЕНОСТ	0003201676_00		гр.ПЛОВДИВ	липсва информация	Собственост		Неустановена		
526.42.1.20		Самост. обект	39,480	1	2	Жилище, апартамент		ул."Хаджи Гьока Павлов" № 26, бл.245, вх.Б, ет. 2, ап. 5/23	ЖИВКО ГЕОРГИЕВ ДОНЕВ	5605194548		гр.ПЛОВДИВ, ул."Хаджи Гьока Павлов" № 26 вх.Б ет.2 ап.5	други	Общински съвет - Община Пловдив, 28.10.1993 г.	Собственост		Частна	1/2 ид.ч.	
								ул."Хаджи Гьока Павлов" № 26, бл.245, вх.Б, ет. 2, ап. 5/23	ЙОРДАНКА АНГЕЛОВА ДОНЕВА	5709204756		гр.ПЛОВДИВ, ул."Хаджи Гьока Павлов" № 26 вх.Б ет.2 ап.5	други	Общински съвет - Община Пловдив, 28.10.1993 г.	Собственост		Частна	1/2 ид.ч.	

ЕКАТТЕ 56784, община ПЛОВДИВ, област ПЛОВДИВ Дата: 22.12.2021 г.

Идентификатор		Вид на имота	Площ в кв.м	Брой етажи	№ на етажа	Трайно предназначение	Начин на трайно ползване	Адрес	Данни за собственици и носители на други вещни права				Данни за акта						
Нов	Стар								Име, презиме, фамилия, наименование	ЕГН БУЛСТАТ	Съд, вид на регистър, № на том и партида	Адрес	Вид	Издател, № и дата, том, регистър, дело	Вид на правото	Срок	Вид собственост	Идеални части	№ на партида в имотния регистър
1	2	3	4	5	6	7	8	9	10	11	12	13	14	15	16	17	18	19	20
526.42.1.21		Самост. обект	63,720	1	2	Жилище, апартамент		ул."Хаджи Гьока Павлов" № 26, бл.245, вх.Б, ет. 2, ап. 6/24	СТЕФАН КАЛИНОВ ПЕТРАНОВ	8108104606		гр.ПЛОВДИВ, ул."Хаджи ГЪОКА ПАВЛОВ" № 8 ет.5 ап.15	н.а.	АВ Служба по вписванията-гр.Пловдив, № 31/28.07.2017 г., том 64, рег 23065, дело 12633	Собственост		Частна		
526.42.1.22		Самост. обект	56,980	1	3	Жилище, апартамент		ул."Хаджи Гьока Павлов" № 26, бл.245, вх.Б, ет. 3, ап. 7/40	ЯНКА ГЕОРГИЕВА МАРИНА	3307124972		гр.ПЛОВДИВ	други	Общински съвет - Община Пловдив, 07.08.1992 г.	Собственост		Частна		
526.42.1.23		Самост. обект	42,870	1	3	Жилище, апартамент		ул."Хаджи Гьока Павлов" № 26, бл.245, вх.Б, ет. 3, ап. 8/41	ОБЩИНА ПЛОВДИВ	000471504		гр.ПЛОВДИВ, пл."СТЕФАН СТАМБОЛОВ" № 1	АЧОС	Служба по вписванията гр.Пловдив, № 189/21.10.2016 г., том 93, рег 33446	Собственост		Общинска частна		
526.42.1.24		Самост. обект		1	3	Жилище, апартамент		ул."Хаджи Гьока Павлов" № 26, бл.245, вх.Б, ет. 3, ап. 9/42	ЛИПСВАТ ДАННИ ЗА СОБСТВЕНОСТ	0003201676_00		гр.ПЛОВДИВ	липсва информация	Собственост		Неустановена		
526.42.1.25		Самост. обект		1	4	Жилище, апартамент		ул."Хаджи Гьока Павлов" № 26, бл.245, вх.Б, ет. 4, ап. 10/58	ЛИПСВАТ ДАННИ ЗА СОБСТВЕНОСТ	0003201676_00		гр.ПЛОВДИВ	липсва информация	Собственост		Неустановена		
526.42.1.26		Самост. обект		1	4	Жилище, апартамент		ул."Хаджи Гьока Павлов" № 26, бл.245, вх.Б, ет. 4, ап. 11/59	ЛИПСВАТ ДАННИ ЗА СОБСТВЕНОСТ	0003201676_00		гр.ПЛОВДИВ	липсва информация	Собственост		Неустановена		
526.42.1.27		Самост. обект	63,720	1	4	Жилище, апартамент		ул."Хаджи Гьока Павлов" № 26, бл.245, вх.Б, ет. 4, ап. 12/60	МИХАИЛ ЕМИЛОВ ПЕХЛИВАНОВ	6011024540		гр.ПЛОВДИВ, ул."Хаджи ГЪОКА ПАВЛОВ" № 4 вх.Ж ет.3 ап.9	н.а.	СЛУЖБА ПО ВПИСВАНИЯТА ПЛОВДИВ, № 125/26.04.2016 г., том 33, рег 12193, дело 6307	Собственост		Частна		
526.42.1.28		Самост. обект	56,980	1	5	Жилище, апартамент		ул."Хаджи Гьока Павлов" № 26, бл.245, вх.Б, ет. 5, ап. 13/76	ИСМЕТ АРИФ АРНАУДОВ	5812164360		с.УСТИНА, --- "НИКОЛА ВАПЦАРОВ" № 7	н.а.	Служба по вписванията гр.Пловдив, № 94/10.05.2002 г., том 16, рег 5538, дело 3756	Собственост		Частна		

ЕКАТТЕ 56784, община ПЛОВДИВ, област ПЛОВДИВ Дата: 22.12.2021 г.

Идентификатор		Вид на имота	Площ в кв.м	Брой етажи	№ на етажа	Трайно предназначение	Начин на трайно ползване	Адрес	Данни за собственици и носители на други вещни права				Данни за акта						
Нов	Стар								Име, презиме, фамилия наименование	ЕГН БУЛСТАТ	Съд, вид на регистър, № на том и партида	Адрес	Вид	Издател, № и дата, том, регистър, дело	Вид на правото	Срок	Вид собственост	Идеални части	№ на партида в имотния регистър
1	2	3	4	5	6	7	8	9	10	11	12	13	14	15	16	17	18	19	20
526.42.1.29		Самост. обект	39,480	1	5	Жилище, апартамент		ул. ""Хаджи Гьока Павлов"" № 26, бл.245, вх.Б, ет. 5, ап. 14/77	АНГЕЛ ЕНЕВ ДАРАДЖАНСКИ	4510044402		гр.ПЛОВДИВ, ул. ""Хаджи Гьока Павлов"" № 26 ет.5 ап.14	н.а.	Община Пловдив, 01.11.1994 г.	Собственост		Частна		
526.42.1.30		Самост. обект	63,720	1	5	Жилище, апартамент		ул. ""Хаджи Гьока Павлов"" № 26, бл.245, вх.Б, ет. 5, ап. 15/78	ТОНЧО ПЕНКОВ ТОНЧЕВ	4904094688		гр.ПЛОВДИВ, ул. ""Хаджи Гьока Павлов"" № 26 вх.Б ет.5 ап.15	н.а.	СЛУЖБА ПО ВПИСВАНИЯТА ПЛОВДИВ, № 45/18.12.2009 г., том 86, рег 30715, дело 16018	Ползване		Частна		
								ул. ""Хаджи Гьока Павлов"" № 26, бл.245, вх.Б, ет. 5, ап. 15/78	МИЛКА ПЕТРОВА ТОНЧЕВА	5411214712		гр.ПЛОВДИВ, ул. ""Хаджи Гьока Павлов"" № 26 вх.Б ет.5 ап.15	н.а.	СЛУЖБА ПО ВПИСВАНИЯТА ПЛОВДИВ, № 45/18.12.2009 г., том 86, рег 30715, дело 16018	Ползване		Частна		
								ул. ""Хаджи Гьока Павлов"" № 26, бл.245, вх.Б, ет. 5, ап. 15/78	ПЕНКА ТОНЧЕВА ТОНЧЕВА	7404164611		гр.ПЛОВДИВ, ул. ""Хаджи Гьока Павлов"" № 26 вх.Б ет.5 ап.15	н.а.	СЛУЖБА ПО ВПИСВАНИЯТА ПЛОВДИВ, № 45/18.12.2009 г., том 86, рег 30715, дело 16018	Собственост		Частна		
526.42.1.31		Самост. обект	63,920	1	1	Жилище, апартамент		ул. ""Хаджи Гьока Павлов"" № 24, бл.245, вх.В, ет. 1, ап. 1/7	МОНИКА ВАСКОВА АСЕНОВА	8903071936		гр.ПЛОВДИВ, ул. ""Хаджи Гьока Павлов"" № 22	н.а.	Служба по вписванията гр.Пловдив, № 191/21.07.2014 г., том 55, рег 19176, дело 9619	Собственост		Частна		
526.42.1.32		Самост. обект	39,480	1	1	Жилище, апартамент		ул. ""Хаджи Гьока Павлов"" № 24, бл.245, вх.В, ет. 1, ап. 2/8	ЕТ"Алба-Мед-д-р Александра Багрова АИППМП"	115773720		гр.ПЛОВДИВ	н.а.	Служба по вписванията гр.Пловдив, № 37/12.06.2009 г., том 38, рег 14582, дело 7006	Собственост		Частна		
526.42.1.33		Самост. обект	57,000	1	1	Жилище, апартамент		ул. ""Хаджи Гьока Павлов"" № 24, бл.245, вх.В, ет. 1, ап. 3/9	НАДКА МЕТОДИЕВА МИХАЙЛОВА	5209024490		гр.ПЛОВДИВ, ул. ""Хаджи Гьока Павлов"" № 22 вх.В ет.1 ап.3	други	ОБЩИНСКИ НАРОДЕН СЪВЕТ-ПЛОВДИВ, 26.05.1986 г.	Собственост		Частна		

ЕКАТТЕ 56784, община ПЛОВДИВ, област ПЛОВДИВ Дата: 22.12.2021 г.

Идентификатор		Вид на имота	Площ в кв.м	Брой етажи	№ на етажа	Трайно предназначение	Начин на трайно ползване	Адрес	Данни за собственици и носители на други вещни права				Данни за акта						
Нов	Стар								Име, презиме, фамилия, наименование	ЕГН БУЛСТАТ	Съд, вид на регистър, № на том и партида	Адрес	Вид	Издател, № и дата, том, регистър, дело	Вид на правото	Срок	Вид собственост	Идеални части	№ на партида в имотния регистър
1	2	3	4	5	6	7	8	9	10	11	12	13	14	15	16	17	18	19	20
								ул. ""Хаджи Гьока Павлов"" № 24, бл.245, вх.В, ет. 1, ап. 3/9	ТОМА КИРИЛОВ МИХАЙЛОВ	5109194487		гр.ПЛОВДИВ, ул. ""Хаджи Гьока Павлов"" № 24 вх.В ет.1 ап.3	други	ОБЩИНСКИ НАРОДЕН СЪВЕТ-ПЛОВДИВ, 26.05.1986 г.	Собственост		Частна		
526.42.1.34		Самост. обект		1	2	Жилище, апартамент		ул. ""Хаджи Гьока Павлов"" № 24, бл.245, вх.В, ет. 2, ап. 4/25	ЛИПСВАТ ДАННИ ЗА СОБСТВЕНОСТ	0003201676_00		гр.ПЛОВДИВ	липсва информация	Собственост		Неустановена		
526.42.1.35		Самост. обект		1	2	Жилище, апартамент		ул. ""Хаджи Гьока Павлов"" № 24, бл.245, вх.В, ет. 2, ап. 5/26	ЛИПСВАТ ДАННИ ЗА СОБСТВЕНОСТ	0003201676_00		гр.ПЛОВДИВ	липсва информация	Собственост		Неустановена		
526.42.1.36		Самост. обект	58,150	1	2	Жилище, апартамент		ул. ""Хаджи Гьока Павлов"" № 24, бл.245, вх.В, ет. 2, ап. 6/27	НАДЕЖДА ПЕТРОВА ГЕНЧЕВА	7205223476		гр.ПЛОВДИВ, ул. ""Хаджи Гьока Павлов"" № 24 бл.245 вх.В ет.2 ап.6	други	Служба по вписванията гр.Пловдив, № 109/05.07.2007 г., том X	Собственост		Частна		
								ул. ""Хаджи Гьока Павлов"" № 24, бл.245, вх.В, ет. 2, ап. 6/27	ПЕТЪР СТОИЛОВ ГЕНЧЕВ	6904194504		гр.ПЛОВДИВ, ул. ""Хаджи Гьока Павлов"" № 24 бл.245 вх.В ет.2 ап.6	други	Служба по вписванията гр.Пловдив, № 109/05.07.2007 г., том X	Собственост		Частна		
526.42.1.37		Самост. обект		1	3	Жилище, апартамент		ул. ""Хаджи Гьока Павлов"" № 24, бл.245, вх.В, ет. 3, ап. 7/43	ЛИПСВАТ ДАННИ ЗА СОБСТВЕНОСТ	0003201676_00		гр.ПЛОВДИВ	липсва информация	Собственост		Неустановена		
526.42.1.38		Самост. обект	39,480	1	3	Жилище, апартамент		ул. ""Хаджи Гьока Павлов"" № 24, бл.245, вх.В, ет. 3, ап. 8/44	КРАСИМИР МЕТОДИЕВ ПЪРВАНОВ	6011143344		гр.ПЛОВДИВ, ул. ""Хаджи Гьока Павлов"" № 24 вх.В ет.3 ап.8	н.а.	Служба по вписванията гр.Пловдив, № 59/28.02.2003 г., том VIII, дело 1756	Собственост		Частна		
526.42.1.39		Самост. обект	63,560	1	3	Жилище, апартамент		ул. ""Хаджи Гьока Павлов"" № 24, бл.245, вх.В, ет. 3, ап. 9/45	Веса Юлиянова Асенова	9007194692		гр.ПЛОВДИВ	н.а.	Служба по вписванията гр.Пловдив, № 180/30.10.2013 г., том 83, рег 29286, дело 14804	Собственост		Частна		
526.42.1.40		Самост. обект		1	4	Жилище, апартамент		ул. ""Хаджи Гьока Павлов"" № 24, бл.245, вх.В, ет. 4, ап. 10/61	ЛИПСВАТ ДАННИ ЗА СОБСТВЕНОСТ	0003201676_00		гр.ПЛОВДИВ	липсва информация	Собственост		Неустановена		

ЕКАТТЕ 56784, община ПЛОВДИВ, област ПЛОВДИВ Дата: 22.12.2021 г.

Идентификатор		Вид на имота	Площ в кв.м	Брой етажи	№ на етажа	Трайно предназначение	Начин на трайно ползване	Адрес	Данни за собственици и носители на други вещни права				Данни за акта						
Нов	Стар								Име, презиме, фамилия, наименование	ЕГН БУЛСТАТ	Съд, вид на регистър, № на том и партида	Адрес	Вид	Издател, № и дата, том, регистър, дело	Вид на правото	Срок	Вид собственост	Идеални части	№ на партида в имотния регистър
1	2	3	4	5	6	7	8	9	10	11	12	13	14	15	16	17	18	19	20
526.42.1.41		Самост. обект	39,480	1	4	Жилище, апартамент		ул."Хаджи Гьока Павлов" № 24, бл.245, вх.В, ет. 4, ап. 11/62	АНГЕЛ ИЛИЕВ ТОПАЛОВ	6208284386		с.ПЪРВЕНЕЦ, ул."ВЪЗРАЖДА НЕ" № 37	н.а.	Служба по вписванията гр.Пловдив, № 142/28.03.2017 г., том 20, рег 8256, дело 4055	Собственост		Частна		
526.42.1.42		Самост. обект		1	4	Жилище, апартамент		ул."Хаджи Гьока Павлов" № 24, бл.245, вх.В, ет. 4, ап. 12/63	ЛИПСВАТ ДАННИ ЗА СОБСТВЕНОСТ	0003201676_00		гр.ПЛОВДИВ	липсва информация	Собственост		Неустановена		
526.42.1.43		Самост. обект	64,000	1	5	Жилище, апартамент		ул."Хаджи Гьока Павлов" № 24, бл.245, вх.В, ет. 5, ап. 13/79	ОННИК ТАКВОР БЪЗДИКЯН	3208044604		гр.ПЛОВДИВ, ул."Хаджи Гьока Павлов" № 24 вх.В ет.5 ап.13	други	БЛАГОЕВСКИ РАЙОНЕН НАРОДЕН СЪВЕТ-ПЛОВДИВ, 09.11.1982 г.	Собственост		Частна		
								ул."Хаджи Гьока Павлов" № 24, бл.245, вх.В, ет. 5, ап. 13/79	ВЕРКИНЕ АРТИН БЪЗДИНЯН	3410094590		гр.ПЛОВДИВ, ул."Хаджи Гьока Павлов" № 24 вх.В ет.5 ап.13	други	БЛАГОЕВСКИ РАЙОНЕН НАРОДЕН СЪВЕТ-ПЛОВДИВ, 09.11.1982 г.	Собственост		Частна		
526.42.1.44		Самост. обект		1	5	Жилище, апартамент		ул."Хаджи Гьока Павлов" № 24, бл.245, вх.В, ет. 5, ап. 14/80	ЛИПСВАТ ДАННИ ЗА СОБСТВЕНОСТ	0003201676_00		гр.ПЛОВДИВ	липсва информация	Собственост		Неустановена		
526.42.1.45		Самост. обект	57,000	1	5	Жилище, апартамент		ул."Хаджи Гьока Павлов" № 24, бл.245, вх.В, ет. 5, ап. 15/81	ЙОРДАН СТОЯНОВ КАФАЛИЕВ	8908104360		гр.ПЛОВДИВ, ул."ОТОС" № 7 ет.1 ап.1	н.а.	АВ Служба по вписванията-гр.Пловдив, № 50/13.09.2013 г., том 69, рег 24351, дело 12244	Собственост		Частна		
526.42.1.46		Самост. обект		1	1	Жилище, апартамент		ул."Хаджи Гьока Павлов" № 22, бл.245, вх.Г, ет. 1, ап. 1/10	ЛИПСВАТ ДАННИ ЗА СОБСТВЕНОСТ	0003201676_00		гр.ПЛОВДИВ	липсва информация	Собственост		Неустановена		
526.42.1.47		Самост. обект	42,870	1	1	Жилище, апартамент		ул."Хаджи Гьока Павлов" № 22, бл.245, вх.Г, ет. 1, ап. 2/11	ПЕТРА ДИМОВА ГЕНОВА	5201294591		гр.ПЛОВДИВ	други	Служба по вписванията гр.Пловдив, № 98/12.02.2018 г., том 10, рег 4108	Собственост		Частна		

ЕКАТТЕ 56784, община ПЛОВДИВ, област ПЛОВДИВ Дата: 22.12.2021 г.

Идентификатор		Вид на имота	Площ в кв.м	Брой етажи	№ на етажа	Трайно предназначение	Начин на трайно ползване	Адрес	Данни за собственици и носители на други вещни права				Данни за акта						
Нов	Стар								Име, презиме, фамилия, наименование	ЕГН БУЛСТАТ	Съд, вид на регистър, № на том и партида	Адрес	Вид	Издател, № и дата, том, регистър, дело	Вид на правото	Срок	Вид собственост	Идеални части	№ на партида в имотния регистър
1	2	3	4	5	6	7	8	9	10	11	12	13	14	15	16	17	18	19	20
526.42.1.48		Самост. обект	52,220	1	1	Жилище, апартамент		ул. ""Хаджи Гьока Павлов"" , № 22, бл.245, вх.Г., ет. 1, ап. 3/12	ОБЩИНА ПЛОВДИВ	000471504		гр.ПЛОВДИВ, пл."СТЕФАН СТАМБОЛОВ" № 1	АЧОС	Служба по вписванията гр.Пловдив, № 190/21.10.2016 г., том 93, рег 33447	Собств. еност		Общинска частна		
526.42.1.49		Самост. обект	58,150	1	2	Жилище, апартамент		ул. ""Хаджи Гьока Павлов"" , № 22, бл.245, вх.Г., ет. 2, ап. 4/28	МИНИСТЕРСТВО НА ОТБРАНАТА	0003168286		гр.ПЛОВДИВ	АДС (разпореждане)	Служба по вписванията гр.Пловдив, № 62/13.08.2007 г., том LXXVI, рег 22612	Собств. еност		Държавна частна		
526.42.1.50		Самост. обект	39,480	1	2	Жилище, апартамент		ул. ""Хаджи Гьока Павлов"" , № 22, бл.245, вх.Г., ет. 2, ап. 5/29	БИСЕР ЙОРДАНОВ КАФАЛИЕВ	8202024446		гр.ПЛОВДИВ	н.а.	Служба по вписванията гр.Пловдив, № 115/11.07.2014 г., том 53, рег 18346, дело 9202	Собств. еност		Частна		
526.42.1.51		Самост. обект	47,660	1	2	Жилище, апартамент		ул. ""Хаджи Гьока Павлов"" , № 22, бл.245, вх.Г., ет. 2, ап. 6/30	ТЕМЕНУГА ГЕОРГИЕВА НИКОЛОВА	4908235017		гр.ПЛОВДИВ, ул. ""Хаджи Гьока Павлов"" бл.245 вх.Г ет.2 ап.6	други	Общински съвет - Община Пловдив, 12.08.1993 г.	Собств. еност		Частна		
526.42.1.52		Самост. обект		1	3	Жилище, апартамент		ул. ""Хаджи Гьока Павлов"" , № 22, бл.245, вх.Г., ет. 3, ап. 7/46	ЛИПСВАТ ДАННИ ЗА СОБСТВЕНОСТ	0003201676_00		гр.ПЛОВДИВ	липсва информация	Собств. еност		Неустановена		
526.42.1.53		Самост. обект	39,480	1	3	Жилище, апартамент		ул. ""Хаджи Гьока Павлов"" , № 22, бл.245, вх.Г., ет. 3, ап. 8/47	СПАСИМИР ИГНАТОВ ИГНАТОВ	5904073645		гр.ПЛОВДИВ, ул. ""Хаджи Гьока Павлов"" № 22 ет.3 ап.8	н.а.	ПЛОВДИВСКИ РАЙОНЕН СЪД, № 115/19.10.1994 г., том 46, дело 13568	Собств. еност		Частна		
526.42.1.54		Самост. обект	47,660	1	3	Жилище, апартамент		ул. ""Хаджи Гьока Павлов"" , № 22, бл.245, вх.Г., ет. 3, ап. 9/48	ВЕНЦИСЛАВ БОРИСОВ ЗОПОВ	6201142184		гр.ГАБРОВО, --- "бул"АПРИЛОВ" " № 34 вх.Б ет.3	н.а.	Служба по вписванията гр.Пловдив, № 79/24.07.2006 г., том LXX, дело 15985	Собств. еност		Частна		
526.42.1.55		Самост. обект		1	4	Жилище, апартамент		ул. ""Хаджи Гьока Павлов"" , № 22, бл.245, вх.Г., ет. 4, ап. 10/64	ЛИПСВАТ ДАННИ ЗА СОБСТВЕНОСТ	0003201676_00		гр.ПЛОВДИВ	липсва информация	Собств. еност		Неустановена		
526.42.1.56		Самост. обект		1	4	Жилище, апартамент		ул. ""Хаджи Гьока Павлов"" , № 22, бл.245, вх.Г., ет. 4, ап. 11/65	ЛИПСВАТ ДАННИ ЗА СОБСТВЕНОСТ	0003201676_00		гр.ПЛОВДИВ	липсва информация	Собств. еност		Неустановена		

ЕКАТТЕ 56784, община ПЛОВДИВ, област ПЛОВДИВ Дата: 22.12.2021 г.

Идентификатор		Вид на имота	Площ в кв.м	Брой етажи	№ на етаж	Трайно предназначение	Начин на трайно ползване	Адрес	Данни за собственици и носители на други вещни права				Данни за акта						
Нов	Стар								Име, презиме, фамилия, наименование	ЕГН БУЛСТАТ	Съд, вид на регистър, № на том и партида	Адрес	Вид	Издател, № и дата, том, регистър, дело	Вид на правото	Срок	Вид собственост	Идеални части	№ на партида в имотния регистър
1	2	3	4	5	6	7	8	9	10	11	12	13	14	15	16	17	18	19	20
526.42.1.57		Самост. обект	47,660	1	4	Жилище, апартамент		ул. ""Хаджи Гьока Павлов"" , № 22, бл.245, вх.Г., ет. 4, ап. 12/66	ВЕСКА ДИМИТРОВА ЖЕЛЕВА	5907225295		гр.СЛИВЕН, кв. ""Българка"" № 8 вх.В ет.5 ап.13	н.а.	Служба по вписванията към Агенция по вписвания - Пловдив, № 83/16.05.2014 г., том 35, рег 12310, дело 6079	Собственост		Частна		
526.42.1.58		Самост. обект	58,150	1	5	Жилище, апартамент		ул. ""Хаджи Гьока Павлов"" , № 22, бл.245, вх.Г., ет. 5, ап. 13/82	ОБЩИНА ПЛОВДИВ	000471504		гр.ПЛОВДИВ, пл. ""СТЕФАН СТАМБОЛОВ"" № 1	АЧОС	Служба по вписванията гр.Пловдив, № 191/21.10.2016 г., том 93, рег 33448	Собственост		Общинска частна		
526.42.1.59		Самост. обект		1	5	Жилище, апартамент		ул. ""Хаджи Гьока Павлов"" , № 22, бл.245, вх.Г., ет. 5, ап. 14/83	ЛИПСВАТ ДАННИ ЗА СОБСТВЕНОСТ	0003201676_00		гр.ПЛОВДИВ	липсва информация	Собственост		Неустановена		
526.42.1.60		Самост. обект	47,660	1	5	Жилище, апартамент		ул. ""Хаджи Гьока Павлов"" , № 22, бл.245, вх.Г., ет. 5, ап. 15/84	ИОНКА НИКОЛОВА НИКОЛОВА	6004257338		гр.ПЛОВДИВ, бул. ""КОПРИВЩИЦА"" № 41а ет.1 ап.1	н.а.	АВ Служба по вписванията-гр.Пловдив, № 180/21.12.2007 г., том 84, дело 31923	Собственост		Частна		
526.42.1.61		Самост. обект	56,980	1	1	Жилище, апартамент		ул. ""Хаджи Гьока Павлов"" , № 20, бл.245, вх.Д., ет. 1, ап. 1/13	ГАНКА ПЕТРОВА ЙОРДАНОВА	5907254396		гр.ПЛОВДИВ	други	ОБЩИНСКИ НАРОДЕН СЪВЕТ-ПЛОВДИВ, 21.06.1990 г.	Собственост		Частна		
								ул. ""Хаджи Гьока Павлов"" , № 20, бл.245, вх.Д., ет. 1, ап. 1/13	КРЪСТЬО ДИМИТРОВ ЙОРДАНОВ	5408104767		гр.ПЛОВДИВ	други	ОБЩИНСКИ НАРОДЕН СЪВЕТ-ПЛОВДИВ, 21.06.1990 г.	Собственост		Частна		
526.42.1.62		Самост. обект	42,870	1	1	Жилище, апартамент		ул. ""Хаджи Гьока Павлов"" , № 20, бл.245, вх.Д., ет. 1, ап. 2/14	ТАСИН . АКЧАЙ	0749034665		гр.ПЛОВДИВ	н.а.	Служба по вписванията гр.Пловдив, № 8/25.04.2017 г., том 30, рег 11159, дело 5849	Собственост		Частна		
								ул. ""Хаджи Гьока Павлов"" , № 20, бл.245, вх.Д., ет. 1, ап. 2/14	НАЗАР . АКЧАЙ	0449174666		гр.ПЛОВДИВ	н.а.	Служба по вписванията гр.Пловдив, № 8/25.04.2017 г., том 30, рег 11159, дело 5849	Собственост		Частна		

ЕКАТТЕ 56784, община ПЛОВДИВ, област ПЛОВДИВ Дата: 22.12.2021 г.

Идентификатор		Вид на имота	Площ в кв.м	Брой етажи	№ на етажа	Трайно предназначение	Начин на трайно ползване	Адрес	Данни за собственици и носители на други вещни права				Данни за акта						
Нов	Стар								Име, презиме, фамилия, наименование	ЕГН БУЛСТАТ	Съд, вид на регистър, № на том и партида	Адрес	Вид	Издател, № и дата, том, регистър, дело	Вид на правото	Срок	Вид собственост	Идеални части	№ на партида в имотния регистър
1	2	3	4	5	6	7	8	9	10	11	12	13	14	15	16	17	18	19	20
								ул."Хаджи Гьока Павлов"" , № 20, бл.245, вх.Д, ет. 1, ап. 2/14	САДЪК АКЧАЙ .	0000000002_00		гр.ПЛОВДИВ	н.а.	Служба по вписванията гр.Пловдив, ,№ 8/25.04.2017 г., том 30, рег 11159, дело 5849	Ползване		Частна		
								ул."Хаджи Гьока Павлов"" , № 20, бл.245, вх.Д, ет. 1, ап. 2/14	МУХАММЕТ . АКЧАЙ	0646164569		гр.ПЛОВДИВ	н.а.	Служба по вписванията гр.Пловдив, ,№ 8/25.04.2017 г., том 30, рег 11159, дело 5849	Собственост		Частна		
								ул."Хаджи Гьока Павлов"" , № 20, бл.245, вх.Д, ет. 1, ап. 2/14	СЕВЕРИНА САШЕВА АКЧАЙ	7801104613		гр.ПЛОВДИВ	н.а.	Служба по вписванията гр.Пловдив, ,№ 8/25.04.2017 г., том 30, рег 11159, дело 5849	Ползване		Частна		
526.42.1.63		Самост. обект	64,000	1	1	Жилище, апартамент		ул."Хаджи Гьока Павлов"" , № 20, бл.245, вх.Д, ет. 1, ап. 3/15	Иван Костадинов Моллов	4811244366		гр.ПЛОВДИВ	други	ОБЩИНСКИ НАРОДЕН СЪВЕТ-ПЛОВДИВ, 09.12.1985 г.	Собственост		Частна		
								ул."Хаджи Гьока Павлов"" , № 20, бл.245, вх.Д, ет. 1, ап. 3/15	Недялка Иванова Тодорова	7207064394		гр.ПЛОВДИВ	н.а.	Служба по вписванията гр.Пловдив, ,№ 63/12.05.2010 г., том 25, рег 9792, дело 4332	Собственост		Частна	5/6 ид.ч.	
526.42.1.64		Самост. обект	56,980	1	2	Жилище, апартамент		ул."Хаджи Гьока Павлов"" , № 20, бл.245, вх.Д, ет. 2, ап. 4/31	ШЕРИН АХМЕДОВА АМЕЛЪОВА	6611064437		гр.ПЛОВДИВ, ул."хаджи ГЪОКА ПАВЛОВ" № 20 ет.2 ап.4	н.а.	Служба по вписванията гр.Пловдив, ,№ 68/02.12.2013 г., том 95, рег 33026, дело 16777	Ползване		Частна		
								ул."Хаджи Гьока Павлов"" , № 20, бл.245, вх.Д, ет. 2, ап. 4/31	РАНГЕЛ КРАСИМИРОВ НИКОЛОВ	8302204544		с.ОСЕТЕНОВО, ул."ЮМРУКЧАЛ " № 5	н.а.	Служба по вписванията гр.Пловдив, ,№ 68/02.12.2013 г., том 95, рег 33026, дело 16777	Собственост		Частна		
526.42.1.65		Самост. обект		1	2	Жилище, апартамент		ул."Хаджи Гьока Павлов"" , № 20, бл.245, вх.Д, ет. 2, ап. 5/32	ЛИПСВАТ ДАННИ ЗА СОБСТВЕНОСТ	0003201676_00		гр.ПЛОВДИВ	липсва информация	...	Собственост		Неустановена		

ЕКАТТЕ 56784, община ПЛОВДИВ, област ПЛОВДИВ Дата: 22.12.2021 г.

Идентификатор		Вид на имота	Площ в кв.м	Брой етажи	№ на етажа	Трайно предназначение	Начин на трайно ползване	Адрес	Данни за собственици и носители на други вещни права				Данни за акта						
Нов	Стар								Име, презиме, фамилия, наименование	ЕГН БУЛСТАТ	Съд, вид на регистър, № на том и партида	Адрес	Вид	Издател, № и дата, том, регистър, дело	Вид на правото	Срок	Вид собственост	Идеални части	№ на партида в имотния регистър
1	2	3	4	5	6	7	8	9	10	11	12	13	14	15	16	17	18	19	20
526.42.1.66		Самост. обект		1	2	Жилище, апартамент		ул. ""Хаджи Гьока Павлов"" , № 20, бл.245, вх.Д, ет. 2, ап. 6/33	ЛИПСВАТ ДАННИ ЗА СОБСТВЕНОСТ	0003201676_00		гр.ПЛОВДИВ	липсва информация	Собственост		Неустановена		
526.42.1.67		Самост. обект	56,980	1	3	Жилище, апартамент		ул. ""Хаджи Гьока Павлов"" , № 20, бл.245, вх.Д, ет. 3, ап. 7/49	АНДРЕЙ ВАСИЛЕВ ПАЙТАШКИ	5605014944		гр.ПЛОВДИВ, ул. ""Хаджи Гьока Павлов"" № 20 вх.Д ет.3 ап.7	други	ОБЩИНСКИ СЪВЕТ ПЛОВДИВ, 12.05.1992 г.	Собственост		Частна		
								ул. ""Хаджи Гьока Павлов"" , № 20, бл.245, вх.Д, ет. 3, ап. 7/49	МАРГАРИТКА КИРИЛОВА ПАЙТАШКА	5508218470		гр.ПЛОВДИВ, ул. ""Хаджи Гьока Павлов"" № 20 вх.Д ет.3 ап.7	други	ОБЩИНСКИ СЪВЕТ ПЛОВДИВ, 12.05.1992 г.	Собственост		Частна		
526.42.1.68		Самост. обект		1	3	Жилище, апартамент		ул. ""Хаджи Гьока Павлов"" , № 20, бл.245, вх.Д, ет. 3, ап. 8/50	ЛИПСВАТ ДАННИ ЗА СОБСТВЕНОСТ	0003201676_00		гр.ПЛОВДИВ	липсва информация	Собственост		Неустановена		
526.42.1.69		Самост. обект	63,720	1	3	Жилище, апартамент		ул. ""Хаджи Гьока Павлов"" , № 20, бл.245, вх.Д, ет. 3, ап. 9/51	ЗОЙКА АСЕНОВА ГЕМЕДЖИЕВА	8105184531		гр.ПЛОВДИВ, ул. ""КРАЙНА"" № 20 ет.3 ап.6	н.а.	АВ Служба по вписванията-гр.Пловдив, № 15/22.12.2017 г., том 123, рег 42555, дело 24310	Собственост		Частна		
526.42.1.70		Самост. обект		1	4	Жилище, апартамент		ул. ""Хаджи Гьока Павлов"" , № 20, бл.245, вх.Д, ет. 4, ап. 10/67	ЛИПСВАТ ДАННИ ЗА СОБСТВЕНОСТ	0003201676_00		гр.ПЛОВДИВ	липсва информация	Собственост		Неустановена		
526.42.1.71		Самост. обект	39,480	1	4	Жилище, апартамент		ул. ""Хаджи Гьока Павлов"" , № 20, бл.245, вх.Д, ет. 4, ап. 11/68	ВАСИЛ ПАРВЛОВ ЗИДАРОВ	6007069102		гр.ПЛОВДИВ, ул. ""Ракита"" № 14 ет.5 ап.10	н.а.	Служба по вписванията към Районен съд - Пловдив, № 170/03.09.1999 г., том 31, рег 10550, дело 7627	Собственост		Частна		
526.42.1.72		Самост. обект	64,000	1	4	Жилище, апартамент		ул. ""Хаджи Гьока Павлов"" , № 20, бл.245, вх.Д, ет. 4, ап. 12/69	РЕНИ ДИМИТРОВА ЦОНЕВА	6904264730		гр.ПЛОВДИВ, ул. ""Хаджи Гьока Павлов"" № 20 ет.1 ап.2	н.а.	Служба по вписванията гр.Пловдив, № 89/02.10.2002 г., том XXXIX, дело 9162	Собственост		Частна		

ЕКАТТЕ 56784, община ПЛОВДИВ, област ПЛОВДИВ Дата: 22.12.2021 г.

Идентификатор		Вид на имота	Площ в кв.м	Брой етажи	№ на етажа	Трайно предназначение	Начин на трайно ползване	Адрес	Данни за собственици и носители на други вещни права				Данни за акта						
Нов	Стар								Име, презиме, фамилия, наименование	ЕГН БУЛСТАТ	Съд, вид на регистър, № на том и партида	Адрес	Вид	Издател, № и дата, том, регистър, дело	Вид на правото	Срок	Вид собственост	Идеални части	№ на партида в имотния регистър
1	2	3	4	5	6	7	8	9	10	11	12	13	14	15	16	17	18	19	20
526.42.1.73		Самост. обект	56,980	1	5	Жилище, апартамент		ул. ""Хаджи Гьока Павлов"" , № 20, бл.245, вх.Д, ет. 5, ап. 13/85	ПЕТЯ КОЛЕВА КЪНЕВА	8101059059		гр.ПЛОВДИВ	н.а.	Служба по вписванията гр.Пловдив, № 191/13.07.2011 г., том 48, рег 16359, дело 8067	Собственост		Частна		
526.42.1.74		Самост. обект	42,870	1	5	Жилище, апартамент		ул. ""Хаджи Гьока Павлов"" , № 20, бл.245, вх.Д, ет. 5, ап. 14/86	ХРИСТО ДИМИТРОВ ХРИСТЕВ	4609274486		гр.ПЛОВДИВ	други	Община Пловдив, 12.11.1998 г.	Собственост		Частна		
526.42.1.75		Самост. обект	63,720	1	5	Жилище, апартамент		ул. ""Хаджи Гьока Павлов"" , № 20, бл.245, вх.Д, ет. 5, ап. 15/87	СВЕТЛОЗАР ТОНЕВ БУРГОВ	7311104628		гр.ПЛОВДИВ, ул."БАТАК" № 56	н.а.	Служба по вписванията гр.Пловдив, № 31/08.11.2005 г., том СIII, дело 23423	Собственост		Частна		
526.42.1.76		Самост. обект		1	1	Жилище, апартамент		ул. ""Хаджи Гьока Павлов"" , № 18, бл.245, вх.Е, ет. 1, ап. 1/16	ЛИПСВАТ ДАННИ ЗА СОБСТВЕНОСТ	0003201676_00		гр.ПЛОВДИВ	липсва информация	Собственост		Неустановена		
526.42.1.77		Самост. обект	39,480	1	1	Жилище, апартамент		ул. ""Хаджи Гьока Павлов"" , № 18, бл.245, вх.Е, ет. 1, ап. 2/17	СТОЯН ВАСИЛЕВ АРАМАЗОВ	4901194600		гр.ПЛОВДИВ, ул."Бряст" № 1 вх.Б ет.5 ап.35	н.а.	Служба по вписванията гр.Пловдив, № 53/18.08.2006 г., том LXXVIII, дело 17875	Собственост		Частна		
								ул. ""Хаджи Гьока Павлов"" , № 18, бл.245, вх.Е, ет. 1, ап. 2/17	ИВАНКА ИЛИЕВА АРАМАЗОВА	4803214492		гр.ПЛОВДИВ, ул."Бряст" № 3 вх.Б ет.5 ап.35	н.а.	Служба по вписванията гр.Пловдив, № 53/18.08.2006 г., том LXXVIII, дело 17875	Собственост		Частна		
526.42.1.78		Самост. обект		1	1	Жилище, апартамент		ул. ""Хаджи Гьока Павлов"" , № 18, бл.245, вх.Е, ет. 1, ап. 3/18	ЛИПСВАТ ДАННИ ЗА СОБСТВЕНОСТ	0003201676_00		гр.ПЛОВДИВ	липсва информация	Собственост		Неустановена		
526.42.1.79		Самост. обект	63,920	1	2	Жилище, апартамент		ул. ""Хаджи Гьока Павлов"" , № 18, бл.245, вх.Е, ет. 2, ап. 4/34	ПЕНКА АСЕНОВА ВЕЛКОВА	4004244553		гр.ПЛОВДИВ, ул. ""Хаджи Гьока Павлов"" № 245 вх.Е ет.2 ап.4	други	ОБЩИНСКИ СЪВЕТ ПЛОВДИВ, 08.07.1992 г.	Собственост		Частна	1/2 ид.ч.	
								ул. ""Хаджи Гьока Павлов"" , № 18, бл.245, вх.Е, ет. 2, ап. 4/34	ИВАН НИКОЛОВ ВЕЛКОВ	4308314460		гр.ПЛОВДИВ, ул. ""Хаджи Гьока Павлов"" № 245 вх.Е ет.2 ап.4	други	ОБЩИНСКИ СЪВЕТ ПЛОВДИВ, 08.07.1992 г.	Собственост		Частна	1/2 ид.ч.	

ЕКАТТЕ 56784, община ПЛОВДИВ, област ПЛОВДИВ Дата: 22.12.2021 г.

Идентификатор		Вид на имота	Площ в кв.м	Брой етажи	№ на етажа	Трайно предназначение	Начин на трайно ползване	Адрес	Данни за собственици и носители на други вещни права			Данни за акта							
Нов	Стар								Име, презиме, фамилия наименование	ЕГН БУЛСТАТ	Съд, вид на регистър, № на том и партида	Адрес	Вид	Издател, № и дата, том, регистър, дело	Вид на правото	Срок	Вид собственост	Идеални части	№ на партида в имотния регистър
1	2	3	4	5	6	7	8	9	10	11	12	13	14	15	16	17	18	19	20
526.42.1.80		Самост. обект		1	2	Жилище, апартамент		ул. ""Хаджи Гьока Павлов"" , № 18, бл.245, вх.Е, ет. 2, ап. 5/35	ЛИПСВАТ ДАННИ ЗА СОБСТВЕНОСТ	0003201676_00		гр.ПЛОВДИВ	липсва информация	Собственост		Неустановена		
526.42.1.81		Самост. обект	57,000	1	2	Жилище, апартамент		ул. ""Хаджи Гьока Павлов"" , № 18, бл.245, вх.Е, ет. 2, ап. 6/36	КОСТАДИН ПЕТРОВ ДИНЧИЙСКИ	8104174360		гр.ПЛОВДИВ	н.а.	СЛУЖБА ПО ВПИСВАНИЯТА , № 65/22.08.2011 г., том 58, рег 19570, дело 9786	Собственост		Частна	1/2 ид.ч.	
								ул. ""Хаджи Гьока Павлов"" , № 18, бл.245, вх.Е, ет. 2, ап. 6/36	ИВАЛИНА ВАЛЕРИЕВА МАНЧЕВА	8404201912		гр.ПЛОВДИВ	н.а.	СЛУЖБА ПО ВПИСВАНИЯТА , № 65/22.08.2011 г., том 58, рег 19570, дело 9786	Собственост		Частна	1/2 ид.ч.	
526.42.1.82		Самост. обект		1	3	Жилище, апартамент		ул. ""Хаджи Гьока Павлов"" , № 18, бл.245, вх.Е, ет. 3, ап. 7/52	ЛИПСВАТ ДАННИ ЗА СОБСТВЕНОСТ	0003201676_00		гр.ПЛОВДИВ	липсва информация	Собственост		Неустановена		
526.42.1.85		Самост. обект	64,000	1	4	Жилище, апартамент		ул. ""Хаджи Гьока Павлов"" , № 18, бл.245, вх.Е, ет. 4, ап. 10/70	АХМЕД НАЗМИЕВ ПЪЗДЪРОВ	7307054569		гр.ПЛОВДИВ	н.а.	Служба по вписванията гр.Пловдив, № 2/13.03.2019 г., том 17, рег 6163, дело 3200	Собственост		Частна		
526.42.1.88		Самост. обект	64,000	1	5	Жилище, апартамент		ул. ""Хаджи Гьока Павлов"" , № 18, бл.245, вх.Е, ет. 5, ап. 13/88	ИВАЙЛО НИКОЛОВ СТОЯНОВ	9008105621		гр.ПЛОВДИВ	н.а.	Служба по вписванията гр.Пловдив, № 140/08.12.2003 г., том LX, дело 14143	Собственост		Частна		
								ул. ""Хаджи Гьока Павлов"" , № 18, бл.245, вх.Е, ет. 5, ап. 13/88	СЕВЕРИН НИКОЛОВ СТОЯНОВ	8201234509		гр.ПЛОВДИВ	н.а.	Служба по вписванията гр.Пловдив, № 140/08.12.2003 г., том LX, дело 14143	Собственост		Частна		
526.42.1.89		Самост. обект		1	5	Жилище, апартамент		ул. ""Хаджи Гьока Павлов"" , № 18, бл.245, вх.Е, ет. 5, ап. 14/89	ЛИПСВАТ ДАННИ ЗА СОБСТВЕНОСТ	0003201676_00		гр.ПЛОВДИВ	липсва информация	Собственост		Неустановена		

ЕКАТТЕ 56784, община ПЛОВДИВ, област ПЛОВДИВ Дата: 22.12.2021 г.

Идентификатор		Вид на имота	Площ в кв.м	Брой етажи	№ на етажа	Трайно предназначение	Начин на трайно ползване	Адрес	Данни за собственици и носители на други вещни права				Данни за акта						
Нов	Стар								Име, презиме, фамилия, наименование	ЕГН БУЛСТАТ	Съд, вид на регистър, № на том и партида	Адрес	Вид	Издател, № и дата, том, регистър, дело	Вид на правото	Срок	Вид собственост	Идеални части	№ на партида в имотния регистър
1	2	3	4	5	6	7	8	9	10	11	12	13	14	15	16	17	18	19	20
526.42.1.90		Самост. обект		1	5	Жилище, апартамент		ул. "Хаджи Гьока Павлов", № 18, бл.245, вх.Е, ет. 5, ап. 15/90	ЛИПСВАТ ДАННИ ЗА СОБСТВЕНОСТ	0003201676_00		гр.ПЛОВДИВ	липсва информация	Собственост		Неустановена		
526.42.1.91		Самост. обект	96,460	1	4	Жилище, апартамент		ул. "Хаджи Гьока Павлов", № 18, бл.245, вх.Е, ет. 4, ап. 12/72	ВАЛЕРИ КОСТАДИНОВ ГРАМАТИКОВ	5410224547		гр.ПЛОВДИВ	други	Общински съвет - Община Пловдив, 08.07.1992 г.	Собственост		Частна		
526.42.1.92		Самост. обект	96,460	1	3	Жилище, апартамент		ул. "Хаджи Гьока Павлов", № 18, бл.245, вх.Е, ет. 3, ап. 9/54	СЕБАХТИН КЯЗИМОВ АЛИЕВ	8310074449		гр.ПЛОВДИВ	н.а.	Служба по вписванията гр.Пловдив, № 43/31.10.2014 г., том 88, рег 30292, дело 15564	Собственост		Частна		
526.239		Поз. имот	26391			Урбанизирана територия	За второстепенна улица	---"УДРОУ УИЛСЪН"	ОБЩИНА ПЛОВДИВ	000471504		гр.ПЛОВДИВ, пл."СТЕФАН СТАМБОЛОВ" № 1	липсва информация	Собственост		Общинска публична		
526.239.1		Сграда		8	1	Постройка на допълващото застрояване		ул."Лотос"	ЛИПСВАТ ДАННИ ЗА СОБСТВЕНОСТ	0003201676_00		гр.ПЛОВДИВ	липсва информация	Собственост		Неустановена		
526.239.2		Сграда		5	1	Постройка на допълващото застрояване		---"УДРОУ УИЛСЪН"	"ЕЛЕКСПОРТ" ООД	200379901		гр.ПЛОВДИВ, ул."БУГАРИЕВО" № 17	н.а.	Служба по вписванията гр.Пловдив, № 183/23.03.2011 г., том 17, рег 5991, дело 2569	Собственост		Неустановена		
526.240	2196, кв. 19 по план	Поз. имот	3429			Урбанизирана територия	За второстепенна улица	ул."РАКИТА"	СНЕЖАНА СТЕФАНОВА ВЪЛЧАНОВА	6308044516		гр.ПЛОВДИВ	н.а.	АВ Служба по вписванията-гр.Пловдив, № 112/26.09.2008 г., том 85, рег 26862, дело 20922	Собственост		Частна	1/8 ид.ч.	
								ул."РАКИТА"	ВАСИЛКА КОСТАДИНОВА ИВАНОВА	5509234692		гр.ПЛОВДИВ	н.а.	АВ Служба по вписванията-гр.Пловдив, № 112/26.09.2008 г., том 85, рег 26862, дело 20922	Собственост		Частна	1/8 ид.ч.	

ЕКАТТЕ 56784, община ПЛОВДИВ, област ПЛОВДИВ Дата: 22.12.2021 г.

Идентификатор		Вид на имота	Площ в кв.м	Брой етажи	№ на етажа	Трайно предназначение	Начин на трайно ползване	Адрес	Данни за собственици и носители на други вещни права				Данни за акта					№ на партида в имотния регистър	
Нов	Стар								Име, презиме, фамилия наименование	ЕГН БУЛСТАТ	Съд, вид на регистър, № на том и партида	Адрес	Вид	Издател, № и дата, том, регистър, дело	Вид на правото	Срок	Вид собственост		Идеални части
1	2	3	4	5	6	7	8	9	10	11	12	13	14	15	16	17	18	19	20
								ул."РАКИТА"	ЕЛИ СТЕФАНОВА БРЪМБАРОВА	6005044471		гр.ПЛОВДИВ, -"СТОЙЧО МОШАНОВ" № 49 ет.8 ап.22	н.а.	АВ Служба по вписванията-гр.Пловдив, № 112/26.09.2008 г., том 85, рег 26862, дело 20922	Собственост		Частна	1/8 ид.ч.	
								ул."РАКИТА"	ХРИСТИНКА КОСТАДИНОВА НЕНКОВА	5902094654		гр.ПЛОВДИВ	н.а.	АВ Служба по вписванията-гр.Пловдив, № 112/26.09.2008 г., том 85, рег 26862, дело 20922	Собственост		Частна	1/8 ид.ч.	
								ул."РАКИТА"	ПАНАЙОТ НИКОЛОВ ДИМОВ	5609144669		гр.ПЛОВДИВ	н.а.	АВ Служба по вписванията-гр.Пловдив, № 112/26.09.2008 г., том 85, рег 26862, дело 20922	Собственост		Частна	1/8 ид.ч.	
								ул."РАКИТА"	РУМЯНА НИКОЛОВА ДИМИТРОВА	5907214536		гр.ПЛОВДИВ	н.а.	АВ Служба по вписванията-гр.Пловдив, № 112/26.09.2008 г., том 85, рег 26862, дело 20922	Собственост		Частна	1/8 ид.ч.	
								ул."РАКИТА"	ВАСИЛ ХРИСТОВ ЛАМБРЕВ	2804234484		гр.ПЛОВДИВ	н.а.	АВ Служба по вписванията-гр.Пловдив, № 112/26.09.2008 г., том 85, рег 26862, дело 20922	Собственост		Частна	1/4 ид.ч.	
526.243	кв. 19, п. I	Поз. имот	5150			Урбанизирана територия	Комплексно застрояване	ул."ИЗГРЕВ"	ОБЩИНА ПЛОВДИВ	000471504		гр.ПЛОВДИВ, пл."СТЕФАН СТАМБОЛОВ" № 1	липсва информация	...	Собственост		Общинска частна		
526.247		Поз. имот	2620			Урбанизирана територия	За второстепенна улица	ул."ИЗГРЕВ"	ОБЩИНА ПЛОВДИВ	000471504		гр.ПЛОВДИВ, пл."СТЕФАН СТАМБОЛОВ" № 1	липсва информация	...	Собственост		Общинска публична		

ЕКАТТЕ 56784, община ПЛОВДИВ, област ПЛОВДИВ Дата: 22.12.2021 г.

Идентификатор		Вид на имота	Площ в кв.м	Брой етажи	№ на етажа	Трайно предназначение	Начин на трайно ползване	Адрес	Данни за собственици и носители на други вещни права				Данни за акта						
Нов	Стар								Име, презиме, фамилия, наименование	ЕГН БУЛСТАТ	Съд, вид на регистър, № на том и партида	Адрес	Вид	Издател, № и дата, том, регистър, дело	Вид на правото	Срок	Вид собственост	Идеални части	№ на партида в имотния регистър
1	2	3	4	5	6	7	8	9	10	11	12	13	14	15	16	17	18	19	20
526.249.3		Сграда		9	1	Постройка на допълващото застрояване			"ЕЛЕКСПОРТ" ООД	200379901		гр.ПЛОВДИВ, ул."БУГАРИЕВО" № 17	н.а.	Служба по вписванията гр.Пловдив, № 183/23.03.2011 г., том 17, рег 5991, дело 2569	Собственост		Неустановена		
526.301		Поз. имот	2206			Урбанизирана територия	Комплексно застрояване	ул."РАКИТА"	СНЕЖАНА СТЕФАНОВА ВЪЛЧАНОВА	6308044516		гр.ПЛОВДИВ	н.а.	АВ Служба по вписванията-гр.Пловдив, № 112/26.09.2008 г., том 85, рег 26862, дело 20922	Собственост		Частна	1/8 ид.ч.	
								ул."РАКИТА"	РУМЯНА НИКОЛОВА ДИМИТРОВА	5907214536		гр.ПЛОВДИВ	н.а.	АВ Служба по вписванията-гр.Пловдив, № 112/26.09.2008 г., том 85, рег 26862, дело 20922	Собственост		Частна	1/8 ид.ч.	
								ул."РАКИТА"	ЕЛИ СТЕФАНОВА БРЪМБАРОВА	6005044471		гр.ПЛОВДИВ, -"СТОЙЧО МОШАНОВ" № 49 ет.8 ап.22	н.а.	АВ Служба по вписванията-гр.Пловдив, № 112/26.09.2008 г., том 85, рег 26862, дело 20922	Собственост		Частна	1/8 ид.ч.	
								ул."РАКИТА"	ПАНАЙОТ НИКОЛОВ ДИМОВ	5609144669		гр.ПЛОВДИВ	н.а.	АВ Служба по вписванията-гр.Пловдив, № 112/26.09.2008 г., том 85, рег 26862, дело 20922	Собственост		Частна	1/8 ид.ч.	
								ул."РАКИТА"	ВАСИЛКА КОСТАДИНОВА ИВАНОВА	5509234692		гр.ПЛОВДИВ	н.а.	АВ Служба по вписванията-гр.Пловдив, № 112/26.09.2008 г., том 85, рег 26862, дело 20922	Собственост		Частна	1/8 ид.ч.	

ЕКАТТЕ 56784, община ПЛОВДИВ, област ПЛОВДИВ Дата: 22.12.2021 г.

Идентификатор		Вид на имота	Площ в кв.м	Брой етажи	№ на етажа	Трайно предназначение	Начин на трайно ползване	Адрес	Данни за собственици и носители на други вещни права				Данни за акта						
Нов	Стар								Име, презиме, фамилия, наименование	ЕГН БУЛСТАТ	Съд, вид на регистър, № на том и партида	Адрес	Вид	Издател, № и дата, том, регистър, дело	Вид на правото	Срок	Вид собственост	Идеални части	№ на партида в имотния регистър
1	2	3	4	5	6	7	8	9	10	11	12	13	14	15	16	17	18	19	20
								ул."РАКИТА"	ВАСИЛ ХРИСТОВ ЛАМБРЕВ	2804234484		гр.ПЛОВДИВ	н.а.	АВ Служба по вписванията-гр.Пловдив, №112/26.09.2008 г., том 85, рег 26862, дело 20922	Собственост		Частна	1/4 ид.ч.	
								ул."РАКИТА"	ХРИСТИНКА КОСТАДИНОВА НЕНКОВА	5902094654		гр.ПЛОВДИВ	н.а.	АВ Служба по вписванията-гр.Пловдив, №112/26.09.2008 г., том 85, рег 26862, дело 20922	Собственост		Частна	1/8 ид.ч.	
527.3		Поз. имот	365446			Урбанизирана територия	Незастроен имот за жилищни нужди	---"ИЗТОЧНА ИНДУСТРИАЛНА ЗОНА-IV ЧАСТ"	ДЪРЖАВАТА - МОСВ	0000001113_00		гр.ПЛОВДИВ	липсва информация		Собственост		Държавна публична		
527.3.1		Сграда	47	1		Промислена сграда		---"ИЗТОЧНА ИНДУСТРИАЛНА ЗОНА-IV ЧАСТ"	МОСВ	1825013101		гр.ПЛОВДИВ	липсва информация	...	Собственост		Държавна публична		
527.3.2		Сграда	25	1		Промислена сграда		---"ИЗТОЧНА ИНДУСТРИАЛНА ЗОНА-IV ЧАСТ"	МОСВ	1825013101		гр.ПЛОВДИВ	липсва информация	...	Собственост		Държавна публична		
527.3.3		Сграда	29	1		Сграда за енергопроизводство		---"ИЗТОЧНА ИНДУСТРИАЛНА ЗОНА-IV ЧАСТ"	ДЪРЖАВАТА	1825400177		гр.ПЛОВДИВ	липсва информация	...	Собственост		Неустановена		
527.12		Поз. имот	10921			Урбанизирана територия	За второстепенна улица	ул."БЪНДЕРИЦА"	ОБЩИНА ПЛОВДИВ	000471504		гр.ПЛОВДИВ, пл."СТЕФАН СТАМБОЛОВ" № 1	липсва информация	...	Собственост		Общинска публична		
527.12.2		Сграда	31	1		Промислена сграда		ул."БЪНДЕРИЦА"	ОБЩИНА ПЛОВДИВ	000471504		гр.ПЛОВДИВ, пл."СТЕФАН СТАМБОЛОВ" № 1	липсва информация	...	Собственост		Общинска частна		
527.12.3		Сграда	38	1		Сграда за енергопроизводство		ул."БЪНДЕРИЦА"	ЕВН БЪЛГАРИЯ ЕЛЕКТРОРАЗПРЕДЕЛЕНИЕ"АД	115552190		гр.ПЛОВДИВ	АДС (разпореждане)	ОБЛАСТНА АДМИНИСТРАЦИЯ ПЛОВДИВ, № 3258/10.01.2000 г.	Собственост		Държавна частна		
527.12.17		Сграда	54	1		Промислена сграда		ул."БЪНДЕРИЦА"	ОБЩИНА ПЛОВДИВ	000471504		гр.ПЛОВДИВ, пл."СТЕФАН СТАМБОЛОВ" № 1	липсва информация	...	Собственост		Общинска частна		

ЕКАТТЕ 56784, община ПЛОВДИВ, област ПЛОВДИВ Дата: 22.12.2021 г.

Идентификатор		Вид на имота	Площ в кв.м	Брой етажи	№ на етажа	Трайно предназначение	Начин на трайно ползване	Адрес	Данни за собственици и носители на други вещни права				Данни за акта						
Нов	Стар								Име, презиме, фамилия, наименование	ЕГН БУЛСТАТ	Съд, вид на регистър, № на том и партида	Адрес	Вид	Издател, № и дата, том, регистър, дело	Вид на правото	Срок	Вид собственост	Идеални части	№ на партида в имотния регистър
1	2	3	4	5	6	7	8	9	10	11	12	13	14	15	16	17	18	19	20
527.12.18		Сграда	32	1		Промислена сграда		ул."БЪНДЕРИ ЦА"	ОБЩИНА ПЛОВДИВ	000471504		гр.ПЛОВДИВ, пл."СТЕФАН СТАМБОЛОВ" № 1	липсва информация	Собственост		Общинска частна		
527.12.20		Сграда	26	1		Хангар, депо, гараж		ул."БЪНДЕРИ ЦА"	ОБЩИНА ПЛОВДИВ	000471504		гр.ПЛОВДИВ, пл."СТЕФАН СТАМБОЛОВ" № 1	липсва информация	Собственост		Общинска частна		
527.350	2178, кв. 1 по плана, п. I- 527.348, озел. и спорт	Поз. имот	4763			Урбанизирана територия	За друг вид производствен, складов обект	ул."Ландос" № 48	ДИМИТЪР СТОЯНОВ СТОЯНОВ	7410055008		гр.ПЛОВДИВ	н.а.	СЛУЖБА ПО ВПИСВАНИЯТ А, 22.04.1999 г., том 8	Собственост		Частна		
								ул."Ландос" № 48	ИВАН МИНЧЕВ СТОЙЧЕВ	5304184523		гр.ПЛОВДИВ, -"РУСЕ" № 11 ет.2	н.а.	АВ Служба по вписванията- гр.Пловдив, № 182/30.12.2005 г., том 133, рег 38483, дело 30202	Собственост		Частна	2/5390 ид.ч.	
								ул."Ландос" № 48	МИРОСЛАВ ИВАНОВ СТОЙЧЕВ	7511014624		гр.ПЛОВДИВ, ул."РУСЕ" № 11 ет.1	н.а.	Служба по вписванията гр.Пловдив, № 68/07.10.2015 г., том 84, рег 29921, дело 16221	Собственост		Частна	1/5390 ид.ч.	
527.350.1		Сграда	466	1		Промислена сграда		ул."Ландос" № 48	ИВАН МИНЧЕВ СТОЙЧЕВ	5304184523		гр.ПЛОВДИВ, -"РУСЕ" № 11 ет.2	н.а.	АВ Служба по вписванията- гр.Пловдив, № 182/30.12.2005 г., том 133, рег 38483, дело 30202	Собственост		Частна	3/4 ид.ч.	
								ул."Ландос" № 48	ЛЮБОМИР ИВАНОВ ТАБАКОВ	5711224542		гр.ПЛОВДИВ, ул."княгиня Мария Луиза" № 12 ет.3 ап.17	н.а.	АВ Служба по вписванията- гр.Пловдив, № 182/30.12.2005 г., том 133, рег 38483, дело 30202	Собственост		Частна	1/4 ид.ч.	
527.350.2		Сграда	43	1		Промислена сграда		ул."Ландос" № 48	ДИМИТЪР СТОЯНОВ СТОЯНОВ	5270002178		гр.ПЛОВДИВ, -"....."	н.а.	№ 183/22.04.1999 г., том I, рег 1375, дело 401	Собственост		Частна		

ЕКАТТЕ 56784, община ПЛОВДИВ, област ПЛОВДИВ Дата: 22.12.2021 г.

Идентификатор		Вид на имота	Площ в кв.м	Брой етажи	№ на етажа	Трайно предназначение	Начин на трайно ползване	Адрес	Данни за собственици и носители на други вещни права				Данни за акта						
Нов	Стар								Име, презиме, фамилия, наименование	ЕГН БУЛСТАТ	Съд, вид на регистър, № на том и партида	Адрес	Вид	Издател, № и дата, том, регистър, дело	Вид на правото	Срок	Вид собственост	Идеални части	№ на партида в имотния регистър
1	2	3	4	5	6	7	8	9	10	11	12	13	14	15	16	17	18	19	20
527.350.3		Сграда	17	1		Промислена сграда		ул."Ландос" № 48	ДИМИТЪР СТОЯНОВ СТОЯНОВ	5270002178		гр.ПЛОВДИВ, -"....."	н.а.	№ 183/22.04.1999 г., том I, рег 1375, дело 401	Собственост		Частна		
527.350.4		Сграда	56	1		Промислена сграда		ул."Ландос" № 48	ДИМИТЪР СТОЯНОВ СТОЯНОВ	5270002178		гр.ПЛОВДИВ, -"....."	н.а.	№ 183/22.04.1999 г., том I, рег 1375, дело 401	Собственост		Частна		
527.350.5		Сграда	79	1		Промислена сграда		ул."Ландос" № 48	ДИМИТЪР СТОЯНОВ СТОЯНОВ	5270002178		гр.ПЛОВДИВ, -"....."	н.а.	№ 183/22.04.1999 г., том I, рег 1375, дело 401	Собственост		Частна		
527.350.6		Сграда	48	1		Промислена сграда		ул."Ландос" № 48	ДИМИТЪР СТОЯНОВ СТОЯНОВ	5270002178		гр.ПЛОВДИВ, -"....."	н.а.	№ 183/22.04.1999 г., том I, рег 1375, дело 401	Собственост		Частна		
527.351		Поз. имот	642			Урбанизирана територия	За второстепенна улица	ул."Ландос" № 48	ДИМИТЪР СТОЯНОВ СТОЯНОВ	5270002178		гр.ПЛОВДИВ, -"....."	н.а.	СЛУЖБА ПО ВПИСВАНИЯТ А, 22.04.1999 г., том 8	Собственост		Частна		
								ул."Ландос" № 48	ИВАН МИНЧЕВ СТОЙЧЕВ	5304184523		гр.ПЛОВДИВ, -"РУСЕ" № 11 ет.2	н.а.	АВ Служба по вписванията-гр.Пловдив, № 182/30.12.2005 г., том 133, рег 38483, дело 30202	Собственост		Частна		
								ул."Ландос" № 48	МИРОСЛАВ ИВАНОВ СТОЙЧЕВ	7511014624		гр.ПЛОВДИВ, ул."РУСЕ" № 11 ет.1	н.а.	Служба по вписванията гр.Пловдив, № 68/07.10.2015 г., том 84, рег 29921, дело 16221	Собственост		Частна		
527.352	2055, кв. 1, п. I- 527.348, озеленяване и спорт	Поз. имот	11532			Урбанизирана територия	За друг вид застрояване	ул."БЪНДЕРИ ЦА"	ОБЩИНА ПЛОВДИВ	000471504		гр.ПЛОВДИВ, пл."СТЕФАН СТАМБОЛОВ" № 1	липсва информация	Собственост		Общинска частна		
527.352.1		Сграда	80	2		Промислена сграда		ул."БЪНДЕРИ ЦА"	ОБЩИНА ПЛОВДИВ	000471504		гр.ПЛОВДИВ, пл."СТЕФАН СТАМБОЛОВ" № 1	липсва информация	Собственост		Общинска частна		
527.352.3		Сграда	27	1		Промислена сграда		ул."БЪНДЕРИ ЦА"	ОБЩИНА ПЛОВДИВ	000471504		гр.ПЛОВДИВ, пл."СТЕФАН СТАМБОЛОВ" № 1	липсва информация	Собственост		Общинска частна		

ЕКАТТЕ 56784, община ПЛОВДИВ, област ПЛОВДИВ Дата: 22.12.2021 г.

Идентификатор		Вид на имота	Площ в кв.м	Брой етажи	№ на етажа	Трайно предназначение	Начин на трайно ползване	Адрес	Данни за собственици и носители на други вещни права				Данни за акта						
Нов	Стар								Име, презиме, фамилия, наименование	ЕГН БУЛСТАТ	Съд, вид на регистър, № на том и партида	Адрес	Вид	Издател, № и дата, том, регистър, дело	Вид на правото	Срок	Вид собственост	Идеални части	№ на партида в имотния регистър
1	2	3	4	5	6	7	8	9	10	11	12	13	14	15	16	17	18	19	20
527.352.4		Сграда	15	1		Промислена сграда		ул."БЪНДЕРИ ЦА"	ОБЩИНА ПЛОВДИВ	000471504		гр.ПЛОВДИВ, пл."СТЕФАН СТАМБОЛОВ" № 1	липсва информация	...	Собственост		Общинска частна		
527.352.5		Сграда	22	1		Промислена сграда		ул."БЪНДЕРИ ЦА"	ОБЩИНА ПЛОВДИВ	000471504		гр.ПЛОВДИВ, пл."СТЕФАН СТАМБОЛОВ" № 1	липсва информация	...	Собственост		Общинска частна		
527.352.6		Сграда	63	1		Промислена сграда		ул."БЪНДЕРИ ЦА"	ОБЩИНА ПЛОВДИВ	000471504		гр.ПЛОВДИВ, пл."СТЕФАН СТАМБОЛОВ" № 1	липсва информация	...	Собственост		Общинска частна		
527.352.7		Сграда	9	1		Промислена сграда		ул."БЪНДЕРИ ЦА"	ОБЩИНА ПЛОВДИВ	000471504		гр.ПЛОВДИВ, пл."СТЕФАН СТАМБОЛОВ" № 1	липсва информация	...	Собственост		Общинска частна		
527.352.8		Сграда	32	1		Промислена сграда		ул."БЪНДЕРИ ЦА"	ОБЩИНА ПЛОВДИВ	000471504		гр.ПЛОВДИВ, пл."СТЕФАН СТАМБОЛОВ" № 1	липсва информация	...	Собственост		Общинска частна		
527.352.9		Сграда	34	1		Промислена сграда		ул."БЪНДЕРИ ЦА"	ОБЩИНА ПЛОВДИВ	000471504		гр.ПЛОВДИВ, пл."СТЕФАН СТАМБОЛОВ" № 1	липсва информация	...	Собственост		Общинска частна		
527.352.10		Сграда	65	1		Промислена сграда		ул."БЪНДЕРИ ЦА"	ОБЩИНА ПЛОВДИВ	000471504		гр.ПЛОВДИВ, пл."СТЕФАН СТАМБОЛОВ" № 1	липсва информация	...	Собственост		Общинска частна		
527.352.11		Сграда	64	1		Промислена сграда		ул."БЪНДЕРИ ЦА"	ОБЩИНА ПЛОВДИВ	000471504		гр.ПЛОВДИВ, пл."СТЕФАН СТАМБОЛОВ" № 1	липсва информация	...	Собственост		Общинска частна		
527.352.12		Сграда	81	1		Промислена сграда		ул."БЪНДЕРИ ЦА"	ОБЩИНА ПЛОВДИВ	000471504		гр.ПЛОВДИВ, пл."СТЕФАН СТАМБОЛОВ" № 1	липсва информация	...	Собственост		Общинска частна		
527.352.13		Сграда	94	1		Промислена сграда		ул."БЪНДЕРИ ЦА"	ОБЩИНА ПЛОВДИВ	000471504		гр.ПЛОВДИВ, пл."СТЕФАН СТАМБОЛОВ" № 1	липсва информация	...	Собственост		Общинска частна		
527.352.14		Сграда	69	1		Промислена сграда		ул."БЪНДЕРИ ЦА"	ОБЩИНА ПЛОВДИВ	000471504		гр.ПЛОВДИВ, пл."СТЕФАН СТАМБОЛОВ" № 1	липсва информация	...	Собственост		Общинска частна		
527.352.15		Сграда	52	1		Промислена сграда		ул."БЪНДЕРИ ЦА"	ОБЩИНА ПЛОВДИВ	000471504		гр.ПЛОВДИВ, пл."СТЕФАН СТАМБОЛОВ" № 1	липсва информация	...	Собственост		Общинска частна		
527.352.16		Сграда	85	1		Промислена сграда		ул."БЪНДЕРИ ЦА"	ОБЩИНА ПЛОВДИВ	000471504		гр.ПЛОВДИВ, пл."СТЕФАН СТАМБОЛОВ" № 1	липсва информация	...	Собственост		Общинска частна		

ЕКАТТЕ 56784, община ПЛОВДИВ, област ПЛОВДИВ Дата: 22.12.2021 г.

Идентификатор		Вид на имота	Площ в кв.м	Брой етажи	№ на етажа	Трайно предназначение	Начин на трайно ползване	Адрес	Данни за собственици и носители на други вещни права				Данни за акта						
Нов	Стар								Име, презиме, фамилия, наименование	ЕГН БУЛСТАТ	Съд, вид на регистър, № на том и партида	Адрес	Вид	Издател, № и дата, том, регистър, дело	Вид на правото	Срок	Вид собственост	Идеални части	№ на партида в имотния регистър
1	2	3	4	5	6	7	8	9	10	11	12	13	14	15	16	17	18	19	20
527.353		Поз. имот	6314			Урбанизирана територия	За второстепенна улица	---"ИЗТОЧНА ИНДУСТРИАЛНА ЗОНА-IV ЧАСТ"	ДЪРЖАВАТА - МОСВ	0000001113_00		гр.ПЛОВДИВ	липсва информация		Собственост		Държавна публична		
540.4.1		Сграда	479	1		Сграда на транспорта		ул."ЦАРИГРАДСКО ШОСЕ"	ОБЩИНА ПЛОВДИВ	000471504		гр.ПЛОВДИВ, пл."СТЕФАН СТАМБОЛОВ" № 1	АПОС	ОБЩИНСКИ СЪВЕТ ПЛОВДИВ, № 526/15.06.2000 г.	Собственост		Общинска публична		
553.185	кв. 0	Поз. имот	16651			Урбанизирана територия	За второстепенна улица	ул."Крайна"	ОБЩИНА ПЛОВДИВ	000471504		гр.ПЛОВДИВ, пл."СТЕФАН СТАМБОЛОВ" № 1	липсва информация	...	Собственост		Общинска публична		
553.185.1		Сграда	65	1		Друг вид сграда за обитаване		ул."Крайна"	НЕУСТАНОВЕН СОБСТВЕНИК	0005794816_00		с.ОСЕТЕНОВО, ---"....."	липсва информация	...	Собственост		Частна		
553.185.2		Сграда	51	1		Селскостопанска сграда		ул."Крайна"	АНГЕЛ ХРИСТОВ АСЕНОВ	6611024521		гр.ПЛОВДИВ, ул."СОКОЛ"	липсва информация	...	Собственост		Частна		
553.185.3		Сграда	50	1		Друг вид сграда за обитаване		ул."Крайна"	АНКА АСЕНОВА БЕЛЕВА	6810104717		гр.ПЛОВДИВ, ул."Крайна"	липсва информация	...	Собственост		Частна		
553.185.4		Сграда	13	1		Селскостопанска сграда		ул."Крайна" № 18	АСЕН БОРИСОВ РАНГЕЛОВ	1825550658		гр.ПЛОВДИВ, ул."Крайна" № 18	липсва информация	...	Собственост		Частна		
553.185.5		Сграда	5	1		Селскостопанска сграда		ул."Крайна"	ВАСИЛ БОШНАКОВ КОСТОВ	4301144588		гр.ПЛОВДИВ, ул."Крайна"	липсва информация	...	Собственост		Частна		
553.185.6		Сграда	20	2		Друг вид сграда за обитаване		ул."Крайна"	ВЕСЕЛИН АСЕНОВ КАРАГЪЗОВ	1825550245		гр.ПЛОВДИВ, ул."Крайна"	липсва информация	...	Собственост		Частна		
553.185.7		Сграда	15	1		Селскостопанска сграда		ул."Крайна"	НОНКА ЙОРДАНОВА АЛЕКОВА	5404124699		гр.ПЛОВДИВ, ул."Крайна"	липсва информация	...	Собственост		Частна		
553.185.8		Сграда	18	1		Селскостопанска сграда		ул."Крайна"	АРГИР ФИЛИПОВ МАНДАДЖИЕВ	6607224983		гр.ПЛОВДИВ, ул."Крайна"	липсва информация	...	Собственост		Частна		
553.185.9		Сграда	16	1		Хангар, депо, гараж		ул."Крайна"	КОСТАДИН ЖИВКОВ КОЙНАЛИЕВ	5305115002		гр.ПЛОВДИВ, ул."Крайна"	липсва информация	...	Собственост		Частна		
553.185.10		Сграда	18	1		Друг вид сграда за обитаване		ул."Крайна"	ЩЕРЮ МИХАЙЛОВ БАКАЛОВ	8407124466		гр.ПЛОВДИВ, ул."Крайна"	липсва информация	...	Собственост		Частна		
553.185.11		Сграда	12	1		Селскостопанска сграда		ул."Крайна"	НАСКО ОГНЯНОВ МИХАЙЛОВ	8005173400		гр.ПЛОВДИВ, ул."КАЛИНА"	липсва информация	...	Собственост		Частна		
553.185.12		Сграда	25	4		Друг вид сграда за обитаване		ул."Крайна"	САНДО ЗЛАТАНОВ КАРАГЪЗОВ	5910174568		гр.ПЛОВДИВ, ул."КАЛИНА"	липсва информация	...	Собственост		Частна		
553.185.13		Сграда	26	4		Друг вид сграда за обитаване		ул."Крайна"	СИМЕОН ЙОРДАНОВ ТОДОРОВ	3809174604		гр.ПЛОВДИВ, ул."КАЛИНА"	липсва информация	...	Собственост		Частна		

ЕКАТТЕ 56784, община ПЛОВДИВ, област ПЛОВДИВ Дата: 22.12.2021 г.

Идентификатор		Вид на имота	Площ в кв.м	Брой етажи	№ на етажа	Трайно предназначение	Начин на трайно ползване	Адрес	Данни за собственици и носители на други вещни права				Данни за акта						
Нов	Стар								Име, презиме, фамилия, наименование	ЕГН БУЛСТАТ	Съд, вид на регистър, № на том и партида	Адрес	Вид	Издател, № и дата, том, регистър, дело	Вид на правото	Срок	Вид собственост	Идеални части	№ на партида в имотния регистър
1	2	3	4	5	6	7	8	9	10	11	12	13	14	15	16	17	18	19	20
553.185.14		Сграда	45	1		Селскостопанска сграда		ул."Крайна"	МАКСИМ САНДОВ ТОМОВ	6703194502		гр.ПЛОВДИВ, ул."Калина" № 66 ет.1 ап.2	липсва информация	...	Собственост		Частна		
553.185.15		Сграда	26	1		Сграда за търговия		ул."Крайна"	ЙОРДАН АТАНАСОВ АНГЕЛОВ	6203224527		гр.ПЛОВДИВ, ул."Крайна" № 8 ет.4 ап.10	липсва информация	...	Собственост		Частна		
553.185.33		Сграда	3	1		Селскостопанска сграда		ул."Крайна"	НОНКА ЙОРДАНОВА АЛЕКОВА	5404124699		гр.ПЛОВДИВ, ул."Крайна"	липсва информация	...	Собственост		Частна		
553.185.38		Сграда	28	2		Друг вид сграда за обитаване		ул."Крайна"	ВЕСЕЛИН АСЕНОВ КАРАГЪЗОВ	1825550245		гр.ПЛОВДИВ, ул."Крайна"	липсва информация	...	Собственост		Частна		
553.185.41		Сграда	10	1		Селскостопанска сграда		ул."Крайна"	ВАСИЛ БОШНАКОВ КОСТОВ	4301144588		гр.ПЛОВДИВ, ул."Крайна"	липсва информация	...	Собственост		Частна		
553.185.43		Сграда	45	1		Хангар, депо, гараж		ул."Крайна" № 14	КОЧО НАЧЕВ КОВАЧЕВ	4808200000		гр.ПЛОВДИВ, ул."Крайна" № 14	липсва информация	...	Собственост		Частна	1/2 ид.ч.	
								ул."Крайна" № 14	МИТКО КОЧЕВ КОВАЧЕВ	6711164580		гр.ПЛОВДИВ, ул."Крайна" № 14	липсва информация	...	Собственост		Частна	1/2 ид.ч.	
553.230	5530016, кв. 2, "Ландос, п. VII-553.230,к омпл. жил. застр	Поз. имот	13381			Урбанизирана територия	За друг вид застрояване	ул."Крайна"	ОБЩИНА ПЛОВДИВ	000471504		гр.ПЛОВДИВ, пл."СТЕФАН СТАМБОЛОВ" № 1	АЧОС	...,№ 1058/07.06.2001 г.	Собственост		Общинска частна	9999/8 3635 ид.ч.	
553.230.1		Сграда	46	1		Друг вид сграда за обитаване		ул."Крайна"	МИТКО АСЕНОВ АСЕНОВ	6402254524		гр.ПЛОВДИВ, ул."КАЛИНА"	липсва информация	...	Собственост		Частна		
553.230.2		Сграда	28	1		Друг вид сграда за обитаване		ул."Крайна"	МИХАИЛ ЕНЧЕВ АСЕНОВ	4210210000		гр.ПЛОВДИВ, ул."КАЛИНА"	липсва информация	...	Собственост		Частна		
553.230.3		Сграда	16	1		Друг вид сграда за обитаване		ул."Крайна"	СТЕФАН ДОНЧЕВ ДАНОВ	1825550250		гр.ПЛОВДИВ, ул."КАЛИНА"	липсва информация	...	Собственост		Частна		
553.230.4		Сграда	26	1		Друг вид сграда за обитаване		ул."Крайна"	РОЗА ПЕТЪОВА ДУРЧЕВА	6604044519		гр.ПЛОВДИВ, ул."КАЛИНА"	липсва информация	...	Собственост		Частна		
553.230.5		Сграда	13	1		Друг вид сграда за обитаване		ул."Крайна"	РОЗА ПЕТЪОВА ДУРЧЕВА	6604044519		гр.ПЛОВДИВ, ул."КАЛИНА"	липсва информация	...	Собственост		Частна		
553.230.6		Сграда	38	1		Друг вид сграда за обитаване		ул."Крайна"	ЕЛЕНА МАРИЕВА АТАНАСОВА	8012187633		гр.ПЛОВДИВ, ул."КАЛИНА"	липсва информация	...	Собственост		Частна		
553.230.7		Сграда	30	1		Друг вид сграда за обитаване		ул."Крайна"	МАРИАНА ЯНКОВА ЙОРДАНОВА	1825550249		гр.ПЛОВДИВ, ул."КАЛИНА"	липсва информация	...	Собственост		Частна		

ЕКАТТЕ 56784, община ПЛОВДИВ, област ПЛОВДИВ Дата: 22.12.2021 г.

Идентификатор		Вид на имота	Площ в кв.м	Брой етажи	№ на етажа	Трайно предназначение	Начин на трайно ползване	Адрес	Данни за собственици и носители на други вещни права				Данни за акта						
Нов	Стар								Име, презиме, фамилия, наименование	ЕГН БУЛСТАТ	Съд, вид на регистър, № на том и партида	Адрес	Вид	Издател, № и дата, том, регистър, дело	Вид на правото	Срок	Вид собственост	Идеални части	№ на партида в имотния регистър
1	2	3	4	5	6	7	8	9	10	11	12	13	14	15	16	17	18	19	20
553.230.8		Сграда	22	1		Друг вид сграда за обитаване		ул."Крайна"	АЛЕКСАНДЪР ИВАНОВ МИХАЙЛОВ	1825550248		гр.ПЛОВДИВ, ул."КАЛИНА"	липсва информация	...	Собственост		Частна		
553.230.9		Сграда	53	1		Друг вид сграда за обитаване		ул."Крайна"	ЖИВКО АСЕНОВ ДИМИТРОВ	1825550247		гр.ПЛОВДИВ, ул."КАЛИНА"	липсва информация	...	Собственост		Частна		
553.230.11		Сграда	93	2		Друг вид сграда за обитаване		ул."Крайна"	ЙОРДАН АТАНАСОВ АНГЕЛОВ	6203224527		гр.ПЛОВДИВ, ул."Крайна" № 8 ет.4 ап.10	липсва информация	...	Собственост		Частна		
553.230.13		Сграда	2	1		Селскостопанска сграда		ул."Крайна"	МАКСИМ САНДОВ ТОМОВ	6703194502		гр.ПЛОВДИВ, ул."Калина" № 66 ет.1 ап.2	липсва информация	...	Собственост		Частна		
553.230.14		Сграда	98	2		Друг вид сграда за обитаване		ул."Крайна"	МАКСИМ САНДОВ ТОМОВ	6703194502		гр.ПЛОВДИВ, ул."Калина" № 66 ет.1 ап.2	липсва информация	...	Собственост		Частна		
553.230.16		Сграда	29	1		Хангар, депо, гараж		ул."Крайна"	СИМЕОН ЙОРДАНОВ ТОДОРОВ	3809174604		гр.ПЛОВДИВ, ул."КАЛИНА"	липсва информация	...	Собственост		Частна		
553.230.17		Сграда	40	4		Друг вид сграда за обитаване		ул."Крайна"	СИМЕОН ЙОРДАНОВ ТОДОРОВ	3809174604		гр.ПЛОВДИВ, ул."КАЛИНА"	липсва информация	...	Собственост		Частна		
553.230.18		Сграда	40	4		Друг вид сграда за обитаване		ул."Крайна"	САНДО ЗЛАТАНОВ КАРАГЪЗОВ	5910174568		гр.ПЛОВДИВ, ул."КАЛИНА"	липсва информация	...	Собственост		Частна		
553.230.19		Сграда	24	1		Хангар, депо, гараж		ул."Крайна"	САНДО ЗЛАТАНОВ КАРАГЪЗОВ	5910174568		гр.ПЛОВДИВ, ул."КАЛИНА"	липсва информация	...	Собственост		Частна		
553.230.20		Сграда	24	1		Хангар, депо, гараж		ул."Крайна"	САНДО ЗЛАТАНОВ КАРАГЪЗОВ	5910174568		гр.ПЛОВДИВ, ул."КАЛИНА"	липсва информация	...	Собственост		Частна		
553.230.21		Сграда	95	2		Друг вид сграда за обитаване		ул."Крайна"	НАСКО ОГНЯНОВ МИХАЙЛОВ	8005173400		гр.ПЛОВДИВ, ул."КАЛИНА"	липсва информация	...	Собственост		Частна		
553.230.23		Сграда	47	1		Друг вид сграда за обитаване		ул."Крайна"	ГЕОРГИ МИНЧЕВ ГАРДЯКОВ	1825550246		гр.ПЛОВДИВ, ул."Ландос"	липсва информация	...	Собственост		Частна		
553.230.25		Сграда	42	1		Друг вид сграда за обитаване		ул."Крайна"	КОСТАДИН ЖИВКОВ КОЙНАЛИЕВ	5305115002		гр.ПЛОВДИВ, ул."Крайна"	липсва информация	...	Собственост		Частна		
553.230.26		Сграда	5	1		Селскостопанска сграда		ул."Крайна"	КОСТАДИН ЖИВКОВ КОЙНАЛИЕВ	5305115002		гр.ПЛОВДИВ, ул."Крайна"	липсва информация	...	Собственост		Частна		
553.230.28		Сграда	69	2		Друг вид сграда за обитаване		ул."Крайна"	СНЕЖАНА ВАСКОВА БАКАЛОВА	7402054512		гр.ПЛОВДИВ, ул."Крайна"	липсва информация	...	Собственост		Частна		
553.230.29		Сграда	40	3		Друг вид сграда за обитаване		ул."Крайна"	СНЕЖАНА ВАСКОВА БАКАЛОВА	7402054512		гр.ПЛОВДИВ, ул."Крайна"	липсва информация	...	Собственост		Частна		
553.230.30		Сграда	95	1		Друг вид сграда за обитаване		ул."Крайна"	АРГИР ФИЛИПОВ МАНДАДЖИЕВ	6607224983		гр.ПЛОВДИВ, ул."Крайна"	липсва информация	...	Собственост		Частна		

ЕКАТТЕ 56784, община ПЛОВДИВ, област ПЛОВДИВ Дата: 22.12.2021 г.

Идентификатор		Вид на имота	Площ в кв.м	Брой етажи	№ на етажа	Трайно предназначение	Начин на трайно ползване	Адрес	Данни за собственици и носители на други вещни права				Данни за акта						
Нов	Стар								Име, презиме, фамилия, наименование	ЕГН БУЛСТАТ	Съд, вид на регистър, № на том и партида	Адрес	Вид	Издател, № и дата, том, регистър, дело	Вид на правото	Срок	Вид собственост	Идеални части	№ на партида в имотния регистър
1	2	3	4	5	6	7	8	9	10	11	12	13	14	15	16	17	18	19	20
553.230.32		Сграда	82	1		Друг вид сграда за обитаване		ул."Крайна"	НОНКА ЙОРДАНОВА АЛЕКОВА	5404124699		гр.ПЛОВДИВ, ул."Крайна"	липсва информация	...	Собственост		Частна		
553.230.34		Сграда	50	1		Друг вид сграда за обитаване		ул."Крайна"	ВАСИЛ ДАНКОВ СТОЯНОВ	7609174585		гр.ПЛОВДИВ, ул."Крайна"	липсва информация	...	Собственост		Частна		
553.230.35		Сграда	45	1		Селскостопанска сграда		ул."Крайна"	ВАСИЛ ДАНКОВ СТОЯНОВ	7609174585		гр.ПЛОВДИВ, ул."Крайна"	липсва информация	...	Собственост		Частна		
553.230.36		Сграда	9	1		Селскостопанска сграда		ул."Крайна"	ВЕСЕЛИН АСЕНОВ КАРАГЪЗОВ	1825550245		гр.ПЛОВДИВ, ул."Крайна"	липсва информация	...	Собственост		Частна		
553.230.37		Сграда	13	1		Селскостопанска сграда		ул."Крайна"	ВЕСЕЛИН АСЕНОВ КАРАГЪЗОВ	1825550245		гр.ПЛОВДИВ, ул."Крайна"	липсва информация	...	Собственост		Частна		
553.230.39		Сграда	102	2		Друг вид сграда за обитаване		ул."Крайна"	ВЕСЕЛИН АСЕНОВ КАРАГЪЗОВ	1825550245		гр.ПЛОВДИВ, ул."Крайна"	липсва информация	...	Собственост		Частна		
553.230.40		Сграда	86	2		Друг вид сграда за обитаване		ул."Крайна"	ВАСИЛ БОШНАКОВ КОСТОВ	4301144588		гр.ПЛОВДИВ, ул."Крайна"	липсва информация	...	Собственост		Частна		
553.230.42		Сграда	209	3		Друг вид сграда за обитаване		ул."Крайна" № 14	МИТКО КОЧЕВ КОВАЧЕВ	6711164580		гр.ПЛОВДИВ, ул."Крайна" № 14	липсва информация	...	Собственост		Частна	1/2 ид.ч.	
								ул."Крайна" № 14	КОЧО НАЧЕВ КОВАЧЕВ	4808200000		гр.ПЛОВДИВ, ул."Крайна" № 14	липсва информация	...	Собственост		Частна	1/2 ид.ч.	

ПРОТОКОЛ

за трасиране, означаване и координиране

на имотни граници между поземлени имоти 553.230, 553.185, 527.3, 527.12, 527.350, 527.351, 527.352, 527.353, 526.35, 526.239, 526.240, 526.243, 526.247 и 526.301

по кадастрална карта на гр. Пловдив, община Пловдив

Днес г. в гр. Пловдив, община Пловдив по молба на:

1. ОБЩИНА ПЛОВДИВ, БУЛСТАТ 000471504 с документ за собственост:

- Липсва информация.

правоспособното лице инж. Боян Ванчев Йорданов представител на „ГЕОПРОЕКТСТРОЙ“ ЕООД, БУЛСТАТ 115939162 вписано в регистъра на правоспособните лица със заповед № РД-15-62/13.08.2008г. на изпълнителния директор на Агенцията по кадастъра,

извърших трасиране, означаване и координиране на границите между поземлени имоти, 553.230, 553.185, 527.3, 527.12, 527.350, 527.351, 527.352, 527.353, 526.35, 526.239, 526.240, 526.243, 526.247 и 526.301 по кадастрална карта на гр. Пловдив, одобрена със заповед № РД-18-48/03.06.2009г. на изпълнителния директор на АГКК - гр. София.

Трасирането и означаването на граничните точки е извършено в присъствието на следните заинтересувани лица:

1. ОБЩИНА ПЛОВДИВ, БУЛСТАТ 000471504 с документ за собственост:

- Липсва информация

2. ДЪРЖАВАТА-МОСВ, БУЛСТАТ 0000001113 с документ за собственост:

- Липсва информация

3. ИВАН МИНЧЕВ СТОЙЧЕВ, ЕГН 5304184523 с документ за собственост:

- н.а. №182, издаден от Служба по вписванията гр. Пловдив, том 133, регистър №38483, дело № 30202 от дата 30.12.2005г..

4. ДИМИТЪР СТОЯНОВ СТОЯНОВ, ЕГН 7410055008 с документ за собственост:

- н.а., издаден от Служба по вписванията гр. Пловдив, том 8 от дата 22.04.1999г..

5. МИРОСЛАВ ИВАНОВ СТОЙЧЕВ, ЕГН 7511014624 с документ за собственост:

- н.а. №68, издаден от Служба по вписванията гр. Пловдив, том 84, регистър №29921, дело № 16221 от дата 07.10.2015г..

6. ЕЛИ СТЕФАНОВА БРЪМБАРОВА, ЕГН 6005044471 с документ за собственост:

- н.а. №112, издаден от Служба по вписванията гр. Пловдив, том 85, регистър №26862, дело № 20922 от дата 26.09.2008г..

7. ПАНАЙОТ НИКОЛОВ ДИМОВ, ЕГН 5609144669 с документ за собственост:

- н.а. №112, издаден от Служба по вписванията гр. Пловдив, том 85, регистър №26862, дело № 20922 от дата 26.09.2008г..

8. РУМЯНА НИКОЛОВА ДИМИТРОВА, ЕГН 5907214536 с документ за собственост:

- н.а. №112, издаден от Служба по вписванията гр. Пловдив, том 85, регистър №26862, дело № 20922 от дата 26.09.2008г..

9. ВАСИЛ ХРИСТОВ ЛАМБРЕВ, ЕГН 2804234484 с документ за собственост:

- н.а. №112, издаден от Служба по вписванията гр. Пловдив, том 85, регистър №26862, дело № 20922 от дата 26.09.2008г..

10. ВАСИЛКА КОСТАДИНОВА ИВАНОВА, ЕГН 5509234692 с документ за собственост:

- н.а. №112, издаден от Служба по вписванията гр. Пловдив, том 85, регистър №26862, дело № 20922 от дата 26.09.2008г..

11. ХРИСТИНКА КОСТАДИНОВА НЕНКОВА, ЕГН 5902094654 с документ за собственост:

- н.а. №112, издаден от Служба по вписванията гр. Пловдив, том 85, регистър №26862, дело № 20922 от дата 26.09.2008г..

12. СНЕЖАНА СТЕФАНОВА ВЪЛЧАНОВА, ЕГН 6308044516 с документ за собственост:
- н.а. №112, издаден от Служба по вписванията гр. Пловдив, том 85, регистър №26862, дело №
20922 от дата 26.09.2008г..

Трасирането е извършено в резултат на изменение на поземлени имоти 553.16, 553.185, 527.3, 527.9,
527.11, 527.12, 526.35, 526.239, 526.240, 526.243 и 526.247.

Трасирането е извършено въз основа на скица проект за изменение на поземлени имоти 553.16,
553.185, 527.3, 527.9, 527.11, 527.12, 526.35, 526.239, 526.240, 526.243 и 526.247.

Данните от координирането са представени в регистър на координираните точки.

Скицата и регистърът на координираните точки са неразделна част от този протокол.

Правоспособно лице:

Заинтересувани лица:

инж. Боян Йорданов:
подпис и печат

ОБЩИНА ПЛОВДИВ:

:

:

:

ДЪРЖАВАТА-МОСВ:

:

:

:

:

ИВАН МИНЧЕВ СТОЙЧЕВ :

ДИМИТЪР СТОЯНОВ СТОЯНОВ:

МИРОСЛАВ ИВАНОВ СТОЙЧЕВ:

ЕЛИ СТЕФАНОВА БРЪМБАРОВА:

ПАНАЙОТ НИКОЛОВ ДИМОВ:

РУМЯНА НИКОЛОВА ДИМИТРОВА:

ВАСИЛ ХРИСТОВ ЛАМБРЕВ:

ВАСИЛКА КОСТАДИНОВА ИВАНОВА:

ХРИСТИНКА КОСТАДИНОВА НЕНКОВА:

СНЕЖАНА СТЕФАНОВА ВЪЛЧАНОВА:

КООРДИНАТИ НА ПРОЕКТИ ТОЧКИ
Координатна система: 2005 Казанска

№	X (м)	Y (м)
1	466902.417	44146.506
2	4669579.994	441263.830
3	4669361.937	441292.518
4	4669530.795	441370.381
5	4669447.935	441577.330
6	4669436.899	441609.430
7	4669432.696	441613.533
8	4669425.875	441624.989
9	4669420.862	441635.999
10	4669407.768	441646.518
11	4669393.674	441658.150
12	4669375.975	441670.748
13	4669364.444	441683.867
14	4669343.261	441698.938
15	4669333.832	441703.856
16	4669291.367	441730.961
17	4669289.896	441745.180
18	4669216.808	441808.781
19	4669187.699	441785.408
20	4669233.530	441671.576
21	4669291.194	441678.325
22	4669235.103	441678.204
23	4669248.913	441675.910
24	4669271.924	441670.300
25	4669337.518	441654.005
26	4669344.368	441652.078
27	4669353.545	441650.085
28	4669413.586	441587.797
29	4669414.721	441582.424
30	4669414.997	441581.733
31	4669420.545	441567.802
32	4669419.413	441565.167



Декември 2021г.

M 1:1000

Изработил: /Иж.Бонн Йорданов/



Справка за заявени услуги / справки

Вх. номер	Наименование	Обект	Статус	Цена
1946761-03.09.2021	Копие на кадастрална карта в цифров вид с данни за собствеността	56784.526.33; 56784.526.34; 56784.526.35; 56784.526.41; 56784.526.42; 56784.526.240; 56784.526.243; 56784.526.247; 56784.527.3; 56784.527.9; 56784.527.11; 56784.553.16; 56784.553.184;	изпълнена	43,68 лв.





Изх. № 25-286532-13.11.2020 г.

У Д О С Т О В Е Р Е Н И Е

Службата по геодезия, картография и кадастър – ГР. ПЛОВДИВ, на основание чл. 10, ал. 1 от Наредба № РД-02-20-3 от 29 септември 2016 г. за структурата и съдържанието на идентификатора на недвижимия имот и на номера на зоната на ограничение в кадастъра, и заявление с вх. № 01-527098-10.11.2020 г. от ГЕОПРОЕКТСТРОЙ ЕООД, удостоверява, че за заявените от Вас нови обекти на кадастъра са определени следните идентификатори:

- за 25 броя поземлени имоти - 56784.526.300; 56784.526.301; 56784.526.302; 56784.526.303; 56784.526.304; 56784.526.305; 56784.526.306; 56784.526.307; 56784.526.308; 56784.526.309; 56784.526.310; 56784.526.311; 56784.526.312; 56784.526.313; 56784.526.314; 56784.526.315; 56784.526.316; 56784.526.317; 56784.526.318; 56784.526.319; 56784.526.320; 56784.526.321; 56784.526.322; 56784.526.323; 56784.526.324

инж. Нина Видолова

СЛУЖБА ПО ГЕОДЕЗИЯ, КАРТОГРАФИЯ И КАДАСТЪР ГР. ПЛОВДИВ

4000, ПЛ. "СЪЕДИНЕНИЕ" № 3, ЕТ.1, 032/627380; 623017,
plovdiv@cadastre.bg, БУЛСТАТ:130362903

Стр. 1 от 1
Подписан с цифров сертификат NINA BANOVA VIDOLOVA,
SERIALNUMBER
DN: C=BG, CN=NINA BANOVA VIDOLOVA, SERIALNUMBER=BT:BG-
4738330, G=NINA, SN=VIDOLOVA, OID.2.5.4.97=NTRBG-130362903,
O=Agencia po geodezia kartografia i kadastari, E=Vidolova.N@cadastre.b





Изх. № 25-286534-13.11.2020 г.

У Д О С Т О В Е Р Е Н И Е

Службата по геодезия, картография и кадастър – ГР. ПЛОВДИВ, на основание чл. 10, ал. 1 от Наредба № РД-02-20-3 от 29 септември 2016 г. за структурата и съдържанието на идентификатора на недвижимия имот и на номера на зоната на ограничение в кадастъра, и заявление с вх. № 01-527098-10.11.2020 г. от ГЕОПРОЕКТСТРОЙ ЕООД, удостоверява, че за заявените от Вас нови обекти на кадастъра са определени следните идентификатори:

- за 30 броя поземлени имоти - 56784.527.348; 56784.527.349; 56784.527.350; 56784.527.351; 56784.527.352; 56784.527.353; 56784.527.354; 56784.527.355; 56784.527.356; 56784.527.357; 56784.527.358; 56784.527.359; 56784.527.360; 56784.527.361; 56784.527.362; 56784.527.363; 56784.527.364; 56784.527.365; 56784.527.366; 56784.527.367; 56784.527.368; 56784.527.369; 56784.527.370; 56784.527.371; 56784.527.372; 56784.527.373; 56784.527.374; 56784.527.375; 56784.527.376; 56784.527.377

инж. Нина Видолова

СЛУЖБА ПО ГЕОДЕЗИЯ, КАРТОГРАФИЯ И КАДАСТЪР ГР. ПЛОВДИВ

4000, ПЛ. "СЪЕДИНЕНИЕ" № 3, ЕТ.1, 032/627380; 623017,
plovdiv@cadastre.bg, БУЛСТАТ:130362903

Стр. 1 от 1
Подписан с цифров сертификат NINA BANOVA VIDOLOVA,
SERIALNUMBER
DN: C=BG, CN=NINA BANOVA VIDOLOVA, SERIALNUMBER=BT:BG-
4738330, G=NINA, SN=VIDOLOVA, OID.2.5.4.97=NTRBG-130362903,
O=Agencija po geodezia kartografia i kadastari, E=Vidolova.N@cadastre.b





Изх. № 25-286535-13.11.2020 г.

У Д О С Т О В Е Р Е Н И Е

Службата по геодезия, картография и кадастър – ГР. ПЛОВДИВ, на основание чл. 10, ал. 1 от Наредба № РД-02-20-3 от 29 септември 2016 г. за структурата и съдържанието на идентификатора на недвижимия имот и на номера на зоната на ограничение в кадастъра, и заявление с вх. № 01-527098-10.11.2020 г. от ГЕОПРОЕКТСТРОЙ ЕООД, удостоверява, че за заявените от Вас нови обекти на кадастъра са определени следните идентификатори:

- за 25 броя поземлени имоти - 56784.553.230; 56784.553.231; 56784.553.232; 56784.553.233; 56784.553.234; 56784.553.235; 56784.553.236; 56784.553.237; 56784.553.238; 56784.553.239; 56784.553.240; 56784.553.241; 56784.553.242; 56784.553.243; 56784.553.244; 56784.553.245; 56784.553.246; 56784.553.247; 56784.553.248; 56784.553.249; 56784.553.250; 56784.553.251; 56784.553.252; 56784.553.253; 56784.553.254

инж. Нина Видолова

СЛУЖБА ПО ГЕОДЕЗИЯ, КАРТОГРАФИЯ И КАДАСТЪР ГР. ПЛОВДИВ

4000, ПЛ. "СЪЕДИНЕНИЕ" № 3, ЕТ.1, 032/627380; 623017,
plovdiv@cadastre.bg, БУЛСТАТ:130362903

Подписан с цифров сертификат NINA BANOVA VIDOLOVA,
SERIALNUMBER
DN: C=BG, CN=NINA BANOVA VIDOLOVA, SERIALNUMBER=BT:BG-
4738330, G=NINA, SN=VIDOLOVA, OID.2.5.4.97=NTRBG-130362903,
O=Agencia po geodezia kartografia i kadastari, E=Vidolova.N@cadastre.b





Справка за заявени услуги / справки

Вх. номер	Наименование	Обект	Статус	Цена
2388693-04.11.2021	Предоставяне на копие на кадастрална карта с данни за собствеността в цифров вид	56784.553.184; 56784.553.185; 56784.553.214; 56784.553.215;	изпълнена	0,00 лв.





Справка за заявени услуги / справки

Вх. номер	Наименование	Обект	Статус	Цена
2724697-21.12.2021	Копие на кадастрална карта в цифров вид с данни за собствеността	56784.526.239; 56784.527.12;	изпълнена	9,10 лв.



**ЕКСПЕРТЕН СЪВЕТ ПО УСТРОЙСТВО НА ТЕРИТОРИЯТА
ПРИ ОБЩИНА ПЛОВДИВ**

**ПРЕПИС-ИЗВЛЕЧЕНИЕ
ВЯРНО:
ОДОБРЯВАМ:**



ПРОТОКОЛ

№ 23

гр. Пловдив 12.08.2022г.

По точка 5 от дневния ред:

Разглеждане съобщен проект без възражения за изменение на ПУП-ПР и ПУР за ул. „Бъндерица“, внесен с писмо вх. № 19ОУ-153/6/19.07.2022 г. на район Източен

С протокол № 16 т. 9 от 25.05.2022 г. на ЕСУТ при Община Пловдив е разгледан проект за изменение на ПУП-ПР на част от кв. „Изгрев“, „Източна индустриална зона“ IV част, кв. „Изгрев изток“ кв. „Ландос“, кв. „Дружба“, гр. Пловдив и ПУР на ул. „Крайна“, ул. „Бъндерица“ и ул. „Ландос“, ул. „Удроу Уилсън“ от о.т. 57 до о.т. 8 и схеми на инженерната инфраструктура – част В и К, Пътна, Електро и Трансформация на собственост.

Проектът е обявен в ДВ, бр. 43 на основание чл. 128, ал. 1 и в сроковете по чл. 128, ал. 5 няма постъпили възражения, съгласно писмо вх. № 19ОУ-153/6/19.07.2022 г. на Район Източен.

ЕСУТ при Община Пловдив взе следното

РЕШЕНИЕ:

1. На основание чл.134 ал. 1 т. 1 и т. 2, чл. 110 ал. 1 т. 2 и ал. 2, чл. 128 ал. 8 от ЗУТ, чл. 21 ал. 1 от ЗОС, Наредба № 7 за ПНУОВТУЗ и Наредба № 8 за обема и съдържанието на устройствените схеми и планове на МРРБ, писмо №19-ОУ-153/4/ от 08.04.2022 г., Заповед № 21ОА-1909/15.07.2021 г. на Кмета на община Пловдив, Становище на МВР, сектор «Пътна полиция» от 15.09.2021 г. за съгласуван проект, Становище с изх. № 14665/14.03.2022 г. за съгласуван проект от «Електроразпределение –юг» ЕАД, Становище с изх. № 27099/19.12.2022 г. за съгласуван проект от «Водоснабдяване и канализация» ЕООД, Удостоверение № 01-718745/22.12.2021 г. по чл. 65, ал. 6 от Наредба № РД-02-20-4/11.10.2016 г. ССПККР от СГКК Пловдив, писмо № ДС-30-29/3/ от 23.07.2019 г. на Областен управител на област Пловдив, писмо вх. № 1000-380/1/08.06.2017 г. на Напоителни системи ЕАД, клон Марица, писмо изх. № ПУ-07-21/1/21.03.2019 г. на МОСВ, Басейнова дирекция «Източнобеломорски район», протокол № 16 т. 9 от 25.05.2022 г. на ЕСУТ при Община Пловдив, извършено съобщаване по реда на чл. 128, ал. 1 и в сроковете по чл. 128, ал. 5 няма постъпили възражения, писмо вх. № 19ОУ-153/6/19.07.2022 г. на Район Източен, ЕСУТ при Община Пловдив приема проекта за изменение на ПУП-ПР на част от кв. „Изгрев“, „Източна индустриална зона“ IV част, кв. „Изгрев изток“ кв. „Ландос“, кв. „Дружба“, гр. Пловдив и ПУР на ул. „Крайна“, ул. „Бъндерица“ и ул. „Ландос“, ул. „Удроу Уилсън“ от о.т. 57 до о.т. 8 и схеми на инженерната инфраструктура – част В и К, Пътна, Електро и Трансформация на собственост, като:

- По улица „Крайна“ се създават нови осови точки 35, 35а, 35б, 35в и 1а, с ширина на пътното платно – 14 м, тротоар – 3 м. и велоалая – 2,5; Променя се габарита на ул. „Бъндерица“ на 29 м. - 3.0 м. тротоар, 2.5 м. велоалея, 2.5 м. зеленина, 7.5 м. пътнo платно, 2.0 м. остров, 7.5 м. пътнo платно и 4.0 м. тротоар.; на ул. „Удроу Уилсън“ от о.т. 57 до о.т. 8 - ширина 29 м. - 3.0 м. тротоар, 3.0 м. зеленина, 14 м. пътнo платно, 3.0 м. зеленина, 3.0 м. тротоар, 2.5 м. велоалея и 0.5 м. зеленина; кръгово кръстовище с радиус 12.м. и спирки на масовия транспорт, разположени в джобове.

• От УПИ VII-за комплексно жил. застрояване от кв. 2 по плана на кв. „Ландос”, се образува нов УПИ VII-553.230, за комплексно жил. застрояване

• От УПИ I-за озеленяване и спорт от кв. 1 по плана на кв. „Изгрев изток“ се образуват нови УПИ I-527.348, озеленяване и спорт и УПИ VI-527.349, озеленяване и спорт

• От УПИ I-комплексно жил. стр. от кв. 19 по плана на кв. „Изгрев” се образува нов УПИ I-526.300, комплексно жилищно строителство, по зачертавания, линии, надписи със зелен и кафяв цвят за регулацията.

2. Предлага на Кмета на Община Пловдив да внесе в Общински съвет – Пловдив предложение за одобряване на проект за изменение на ПУП-План за регулация, на част от кв. „Изгрев”, „Източна индустриална зона” IV част, кв. „Изгрев изток“ кв. „Ландос”, кв. „Дружба”, гр.Пловдив и ПУР на ул. „Крайна”, ул. „Бъндерица” и ул. „Ландос”, ул. „Удроу Уилсън“ от о.т. 57 до о.т. 8 и схеми на инженерната инфраструктура – част В и К, Пътна, Електро и Трансформация на собственост, на основание чл.129, ал.1 от ЗУТ.

ВЯРНО :
ТЕХН. СЕКРЕТАР НА ЕСУТ



До:
ОБЩИНА ПЛОВДИВ

На вниманието на:
ЕЛЕНА ХРИСТОВА РУСЕВА

Лице за контакти: **инж. Минчо Велков**
Тел. номер: 08828 34 622
Процедурен №:
Изх. № - **14665/14.03/2022** г.

Относно: Постъпило искане за съгласуване на проект с вх. № 9768712 / 07.03.2022 г. за обект: Изменение на ПУП-ПР и ПУР за част от ул. "Удрои Уилсън", ул. "Бъндерица" в участъка от ул. "Ландос" до ул. "Бъндерица", гр. Пловдив, общ. Пловдив, обл. Пловдив-Транспортно комуникационен план.

Уважаема/и г-жо/г-н Русева, "Електроразпределение Юг" ЕАД /ЕР Юг/ разгледа представените от Вас проекти за обект: Изменение на ПУП-ПР и ПУР за част от ул. "Удрои Уилсън", ул. "Бъндерица" в участъка от ул. "Ландос" до ул. "Бъндерица", гр. Пловдив, общ. Пловдив, обл. Пловдив-Транспортно комуникационен план.

съгласува

Информация за следващи стъпки:

1. При изпълнение на обекта да бъдат спазени изискванията на Наредба №3/2004г. за устройство на електрически уредби и електропроводните линии, Наредба №8/28.07.1999г. за разстоянията между подземни проводни, Наредба №16/08.10.2004г. за сервитутите на енергийните обекти и Правилника по безопасност.
2. По трасето има същ. кабели ниско и средно напрежение. Същите са действащи и под напрежение.
Изкопните работи при пресичане и в близост до съоръжения, собственост на Електроразпределение Юг ЕАД да се извършват ръчно и с повишено внимание, след уведомяване на Ръководител Група "Поддържане" на КЕЦ Пловдив ЮГ (Н. Кърпачев тел.032 974604).
3. В случай, че по време на извършване на изкопните работи строителната фирма се натъкне неочаквано на кабели, кабелна маркировка, сигнална лента или други подобни, както и на други съоръжения, неотразени в действащи подземни кадастър на Община Пловдив, незабавно следва да уведомят КЕЦ Пловдив ЮГ.
4. В случай, че бъдат засегнати съоръжения, затова следва незабавно да се информира КЕЦ Пловдив ЮГ.
до пристигане на аварийната група на дружеството, работите в този район следва на бъдат преустановени, зоната на опасност да се освободи и обезопаси.

5. Ако в хода на провеждане на изкопните работи от страна на строителната фирма бъдат увредени съоръжения на Електроразпределение Юг ЕАД, за нанесените първични и вторични щети на дружеството следва да се извърши обезщетение в пълен размер.

6. Всички пресичания и сближавания до съоръженията на Електроразпределение Юг ЕАД следва да се осъществяват съгласно съответните актуални наредби.

не съгласува

Мотиви за не съгласуване:

Частите на проекта да се изпълнят съгласно Становище/Предварителен договор

Частите на проекта да се изпълнят съгласно Договор

Оставаме на разположение за разрешаване на въпроси, възникнали в процеса на проектиране и реализация на проекта.

Настоящото съгласувателно писмо за обект: Изменение на ПУП-ПР и ПУР за част от ул. "Удроу Уилсън", ул. "Бъндерица" в участъка от ул. "Ландос" до ул. "Бъндерица", гр. Пловдив, общ. Пловдив, обл. Пловдив-Транспортно комуникационен план. важи в срок до:

1 година от датата на издаването му; / клиенти потребители на ел. енергия /

2 година от датата на издаването му. / клиенти производители на ел. енергия /

1. _____

С. Юмер

Ръководител гр. 1 Ново присъединяване

2. _____

В. Грамчев

Ръководител КЕЦ Пловдив Юг



Протокол

за съгласуване на проекти от "Електроразпределение Юг" ЕАД

Пореден №29, Дата 16.09.2021г.

Организационна единица: КЕЦ Пловдив Център, Име/ Тел. Иван Илиев 032 97-4253

Данни за проекта:

Обект: Изменение на ПУП-ПР и ПУР за част от ул."Удроу Уилсън", ул."Бъндерица" в участъка от ул."Ландос" до ул."Удроу Уилсън" и кръстовище ул."Ландос" - ул."Бъндерица", гр.Пловдив, район Източен

Възложител: Община Пловдив – район Източен

Населено място/регион: Пловдив

Улица/и

Бяха нанесени следните съоръжения на ЕР Юг ЕАД:

Кабел НН	<input type="checkbox"/>	Въздушни електропроводи НН	<input type="checkbox"/>
Кабел СрН	<input type="checkbox"/>	Въздушни електропроводи СрН	<input type="checkbox"/>
Оптичен кабел	<input type="checkbox"/>	Други	<input type="checkbox"/>

Лица, информирани за местоположението на съоръженията на ЕР Юг ЕАД:

Фирма инвеститор Община Пловдив - район Източен ; Отговорник

Планирано начало на стр.мероприятия

Планирана продължителност на стр.мероприятия

Най-късно три дни преди започване на строителството ще заплати на ЕР Юг ЕАД всички такси съгласно точки:

-
-
-
-

от действащия ценоразпис в размер на лв. без ДДС.

Забележки:

ЕР ЮГ ЕАД съгласува предложени проект на ПУП. В обхвата на целия проект е установено наличието на подземни кабели 20kV и 1kV. Всички ел.проводи са действащи и са под напрежение. В трасето на бъдещото разширение на ул. Бъндерица попада ТП"Изгрев Изток 5". Необходимо е спазване на Наредба № 8 за разстояния между подземни проводи, Наредба № 16/08.10.2004 год. за сервитутите на енергийни обекти и чл.73 от Закон за устройство на територията.

Намиращите се на гърба на страницата Общи указания и изисквания са важна и неразделна съставна част от този протокол.

Електроразпределение Юг ЕАД
ЕИК 115552190

ул. Христо Г. Данов 37
4000 Пловдив, България

Свържете се с нас:
т 0700 1 0007

info@elyug.bg
www.elyug.bg

Следва да се съблюдают:

- Предадени планове
- Всички нанесени съоръжения на ЕР Юг ЕАД;
- Изискванията на Наредба № 3 и Наредба № 9;
- Изискванията на Наредба № 8;
- Изискванията на Правилника по безопасност;
- Евентуално извършено от страна на ЕР Юг ЕАД маркиране за местонамирането на съоръженията.

Ако местонамирането на съоръженията или опорните точки не може да бъде извършено или очевидно не са верни, преди началото на изграждането следва да се извърши съгласуване със съответното представителство на ЕР Юг ЕАД.

Представителите на строителната фирма или инвеститора са информирани, че с изкопните работи в района на съоръженията на ЕР Юг не може да бъде започнато, преди на мястото да пристигнат компетентните сътрудници, които да осъществят договорения надзор от страна на ЕР Юг.

В случай, че по време на извършване на изкопните работи строителната фирма се натъкне неочаквано на кабели, кабелна маркировка, сигнална лента или други подобни, както и на други съоръжения, незабавно следва да се уведоми съответното представителство на ЕР Юг ЕАД.

В случай, че бъдат засегнати съоръжения, за това следва незабавно да бъде информирана ЕР Юг ЕАД. До пристигане на аварийната група на ЕР Юг ЕАД работите в този район (поради съществуваща опасност за живота) следва да бъдат преустановени, зоната на опасност да се освободи и обезопаси.

Ако в хода на провеждане на изкопните работи от страна на строителна фирма бъдат увредени съоръжения на ЕР Юг ЕАД, да се вземе предвид, че за нанесените първични и вторични щети на ЕР Юг ЕАД следва да се извърши обезщетение в пълен размер.

Всички пресичания и приближавания до съоръженията на ЕР Юг ЕАД следва да се осъществяват съгласно съответните актуални наредби.

Преди възстановяване след изкопната дейност в тези зони съответното регионално представителство на ЕР Юг ЕАД следва да бъде уведомено с цел осъществяване на проверка или измерване. При неспазване на това изискване може да бъде изискано допълнително отваряне на съответните места за сметка на строителната фирма.

Ако изкопните работи не започнат в рамките на горепосочения период следва непосредствено преди началото на изкопните работи да се извърши повторно съгласуване с ЕР Юг ЕАД.

ЕР Юг ЕАД не носи отговорност за съдържащите се в проектната документация данни за обекти и съоръжения на други лица.

ЕР Юг ЕАД си запазва правото да фактурира възникналите в процеса разходи по допълнително съгласуване на проекти, обезопасяване, надзор и т.н.

За ЕР Юг ЕАД

инж. Васил Грамчев

За инвеститора

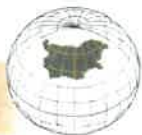
Съдържание

1.Текстова част

- 1.1. Удостоверение за професионална правоспособност
- 1.2. Професионална застраховка
- 1.3. Писмо-задание на „ВиК“ ЕООД, гр. Пловдив
- 1.4. Обяснителна записка

2.Графична част

- 2.1. Ситуационен план на ВиК мрежи



Изм. № 25-35211-08.02.2022 г.

УДОСТОВЕРЕНИЕ

за приемане на проект за изменение
на кадастралната карта и кадастралните регистри
с входящ № **01-718745-22.12.2021г.**

Обекти на кадастъра: *поземлен имот с идентификатор 56784.526.239, адрес: гр. Пловдив, район Източен, п.к. 4000, УДРОУ УИЛСЪН, поземлен имот с идентификатор 56784.526.240, адрес: гр. Пловдив, район Източен, ул. РАКИТА, поземлен имот с идентификатор 56784.526.243, адрес: гр. Пловдив, район Източен, ул. ИЗГРЕВ, поземлен имот с идентификатор 56784.526.247, адрес: гр. Пловдив, район Източен, ул. ИЗГРЕВ, поземлен имот с идентификатор 56784.526.35, адрес: гр. Пловдив, район Източен, ул. ИЗГРЕВ, поземлен имот с идентификатор 56784.527.11, адрес: гр. Пловдив, район Източен, ул. БЪНДЕРИЦА, поземлен имот с идентификатор 56784.527.12, адрес: гр. Пловдив, район Източен, ул. БЪНДЕРИЦА, поземлен имот с идентификатор 56784.527.3, адрес: гр. Пловдив, район Източен, ИЗТОЧНА ИНДУСТРИАЛНА ЗОНА-IV ЧАСТ, поземлен имот с идентификатор 56784.527.9, адрес: гр. Пловдив, район Източен, п.к. 4000, ул. "Ландос" № 48, поземлен имот с идентификатор 56784.553.16, адрес: гр. Пловдив, район Източен, п.к. 4000, ул. "Крайна", поземлен имот с идентификатор 56784.553.185, адрес: гр. Пловдив, район Източен, п.к. 4000, ул. "Крайна".*

Службата по геодезия, картография и кадастър - Пловдив на основание чл. 55, ал. 3 от Закона за кадастъра и имотния регистър (ЗКИР) и след извършена проверка на проект за изменение на кадастралната карта и кадастралните регистри, и приложените към него документи, внесен с вх. № **01-718745-22.12.2021г.**

Издава на: **ОБЩИНА ПЛОВДИВ**

Удостоверение за приемане на проект за изменение на кадастралната карта и кадастралните регистри на ПЛОВДИВ, ЕКАТТЕ 56784, общ. Пловдив, одобрена със заповед № РД-18-48/03.6.2009 г. на ИД на АГКК.


Проектът и документите към него **ОТГОВАРЯТ** на изискванията по чл. 75 от Наредба № РД-02-20-5 /15.12.2016г. „За съдържанието, създаването и поддържането на кадастралната карта и кадастралните регистри“ и чл. 14 и чл. 16 от Наредба № РД-02-20-4 от 11 октомври 2016 г. за предоставяне на услуги от кадастралната карта и кадастралните регистри.

На основание чл.65, ал.6 от Наредба № РД-02-20-5 /15.12.2016г. за съдържанието, създаването и поддържането на кадастралната карта и кадастралните регистри, изменението е допустимо след предоставяне в СГКК - Пловдив на документи за прилагане на ПУП (административен акт за одобряване на подробен устройствен план; окончателен договор за прехвърляне право на собственост; изплащане на обезщетение по отчуждително производство), протокол за трасиране и координиране на новите граници на недвижимите имоти.

Проектът за изменение на кадастралната карта и кадастралните регистри, внесен с вх. № **01-718745-22.12.2021г.** е **ПРИЕТ**.

Проектът може да служи за процедуриране на изменение на кадастралната карта и кадастралните регистри по реда на **чл.53а** от ЗКИР.

СЛУЖБА ПО ГЕОДЕЗИЯ, КАРТОГРАФИЯ И КАДАСТЪР ГР. ПЛОВДИВ



**АГЕНЦИЯ ПО ГЕОДЕЗИЯ,
КАРТОГРАФИЯ И КАДАСТЪР**

София 1618, кв. ПАВЛОВ, вл. МЪСАЛА №1
ТЕЛ.: 02/818 83 83, ФАКС: 02/955 53 33
ACAD@CADASTRE.BG • WWW.CADASTRE.BG

На основание чл. 65, ал. 4 от Наредба № РД-02-20-5 /15.12.2016 г. СГКК - Пловдив съгласува проект за изменение на ПУП-ПР и ПУР, изработен на основание заповед № 210А-1909/15.7.2021г. на Кмета на Община Пловдив

Съгласно чл. 77, ал. 3 от Наредба № РД-02-20-5/15.12.2016 г. приетият проект се съхранява в информационната система на кадастъра шест месеца след датата на неговото приемане. При наличие на висящ съдебен спор или висящо административно производство пред друг административен орган, проектът се съхранява до решаването на спора, съответно на производството. След тази дата, за съгласуване на проект за изменение, на основание чл. 19, ал. 6 от Наредба № РД-02-20-4/11.10.2016 г. се дължи нова такса по Тарифа № 14 за таксите, които се събират в системата на Министерството на регионалното развитие и благоустройството и от областните управители.

Забележка: При промяна на граници в съгласуван проект за ПУП, извършена в административното производство до одобряването му, отново се представя за съгласуване преработен проект за изменение на кадастралната карта съгласно промяната (чл. 65, ал. 7 от Наредба № РД-02-20-5/15.12.2016 г.)

Настоящото удостоверение е съставено в два екземпляра, по един за заявителя и за СГКК – Пловдив.

**VALERI
SPASOV
KASTELOV**

Digitally signed by
VALERI SPASOV
KASTELOV
Date: 2022.02.08
11:39:03 +02'00'

Изработил:
/ инж. Валери Кастелов /



СЛУЖБА ПО ГЕОДЕЗИЯ, КАРТОГРАФИЯ И КАДАСТЪР ГР. ПЛОВДИВ

4000, ПЛ. "СЪЕДИНЕНИЕ" № 3, ЕТ. 1, 032/627380; 623017.
plovdiv@cadastre.bg, БУЛСТАТ:130362903

Стр. 2 от 2

МИНИСТЕРСТВО НА ВЪТРЕШНИТЕ РАБОТИ
ОБЛАСТНА ДИРЕКЦИЯ НА МВР-ПЛОВДИВ
СЕКТОР „ПЪТНА ПОЛИЦИЯ“

ПО УРИ:103000-23239/15.09.2021г.

До
Район “Източен”
Община Пловдив

СТАНОВИЩЕ

ОТНОСНО:Проект за обект:“Изменение на ПУП-ПР и ПУР за част от ул.”Удроу Уилсън” ул.”Бъндерица” в участъка от ул.”Ландос” до ул.”Удроу Уилсън” и кръстовище ул.”Ландос”-ул.”Бъндерица” на гр.Пловдив“

След запознаване с представената разработка в част организация на движение за изменение на ПУП-ПР и ПУР за част от ул.”Удроу Уилсън” ул.”Бъндерица” в участъка от ул.”Ландос” до ул.”Удроу Уилсън” и кръстовище ул.”Ландос”-ул.”Бъндерица” на гр.Пловдив за посочения обект , считам че проекта може да бъде приет в предложения вариант.

Становището е предназначено за община Пловдив.

14.10.2021

гр.Пловдив

Изготвил:




инж.Г.Димкин



"ВОДОСНАБДЯВАНЕ И КАНАЛИЗАЦИЯ" ЕООД

ГР. ПЛОВДИВ



ДО:
Г - Н ЗДРАВКО ДИМИТРОВ
КМЕТ
НА ОБЩИНА ПЛОВДИВ
ГРАД ПЛОВДИВ 4000
ПЛ., „СТЕФАН СТАМБОЛОВ“ № 1

УВАЖАЕМИ ГОСПОДИН ДИМИТРОВ,

„В и К“ ЕООД град Пловдив съгласува без забележки Изменение на ПУП – ПР и ПУР част: В и К за: „Част от улица „Удроу Уилсън“, улица „Бъндерица“ в участъка от улица „Ландос“ до улица „Удроу Уилсън“ и кръстовище улица „Ландос“ – улица „Бъндерица“ на град Пловдив, община Пловдив, област Пловдив“.

Р – л Отдел
Проектна експертиза:
инж. Григор Петров

Р - л ПТН:
инж. Тончо Иванов

УПРАВИТЕЛ:
ИНЖ. ОГНЯН КУЛИШЕВ





До
Район Източен-Община Пловдив
гр.Пловдив

Относно обект: *Изменение на ПУП-ПР и ПУР за част от кв."Изгрев", „Източна индустриална зона” IV част, кв."Изгрев-изток", кв."Ландос", кв."Дружба", гр.Пловдив с обхват на проекта: УПИ VII-за компл.застрояване от кв.2 по плана на кв.Ландос, УПИ I-за озеленяване и спорт от кв.1 по плана на кв."Изгрев-изток", УПИ I-компл.жил.застр. от кв.19 по плана на кв."Изгрев", ул."Крайна", ул."Бъндерица", ул."Ландос", ул."Удроу Уилсън" от о.т.57 до о.т.8 и кръстовището между ул."Бъндерица" и ул."Удроу Уилсън".*

I.ВОДОСНАБДЯВАНЕ

Най-близката водопроводна мрежа експлоатирана от „В и К” ЕООД за водоснабдяване на новообразуваната улица и прилежащи имоти е:

- уличен водопровод **Е0350** по ул."Ландос"
- уличен водопровод **Е0150** по ул."о.т.17а-о.т.25"
- уличен водопровод **РЕ-HD0200** по ул."Удроу Уилсън"

Необходима е реконструкция на магистрален водопровод **Е0546** с чугунени тръби в обхвата на новопроектираното улично платно, **съгласно чл.15, ал.2 на Наредба № 4/14.09.2004 г.**

Необходимо е да се проектира уличен водопровод с **мин.РЕ-HD0160** в северното платно на новообразуваната улица с ПХ, съгласно нормативната уредба

II.КАНАЛИЗАЦИЯ

Най-близката канализационна мрежа експлоатирана от „В и К” ЕООД за отвеждане на отпадните води от новообразуваната улица и прилежащи имоти е:

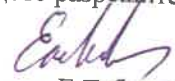
- уличен канал **Б0800** по ул."Удроу Уилсън"(съществуваща първа РШ при о.т.52ж)
- уличен канал **Б01000** по ул."Ландос"(съществуваща РШ при о.т. 2в)
- уличен канал **Б0350** по ул."о.т.16а-о.т.13"(съществуваща първа РШ при о.т. 16а)

Проектът по част ВК да ни се представи за съгласуване.


Разрешително за проектиране в следваща фаза ще издадем при представяне на одобрени ВК схеми към ПУП и ПП за уличните мрежи.

Настоящото разрешително е валидно в срок от една година от датата на издаването му.

Съставил:


инж.Е.Табакова

Съгласувал:


инж.Гр.Петров

Ръководител ТН:


инж.Топчо Иванов

УПРАВИТЕЛ:


ИНЖ.ОГНИН К.ЛИШЕВ



ОБЩИНА ПЛОВДИВ

ЗАПОВЕД

№ 210А-1909

Пловдив, 15.07 2021 г.

На основание чл. 44, ал. 1, т. 13 и ал. 2 от ЗМСМА, чл.135, ал. 2 и ал.3 във връзка с чл.110, ал.1, т.2, чл.134, ал.1 т.1 и т.2 във връзка с ал. 2 от ЗУТ, писмо вх. № 19-ОУ-153/2/ от 10.03.2021г. на район „Източен”, Решение по т. 32, взето с протокол № 16 от 19.05.2021 г. на ЕСУТ при Община Пловдив и становище по чл. 135, ал. 4, т. 1 от ЗУТ на Главен архитект при община Пловдив от 01.06.2021 г.

РАЗРЕШАВАМ:

Да се изработи проект за изменение на ПУП – План за регулация и ПУР за част от кв. „Изгрев”, „Източна индустриална зона” IV част, кв.“Изгрев- изток“ кв. „Ландос”, кв. „Дружба”, гр.Пловдив.

Обхват на проекта: УПИ VII-за комплексно жил. застрояване от кв. 2 по плана на кв. „Ландос”, УПИ I-за озеленяване и спорт от кв. 1 по плана на кв. „Изгрев-изток“, УПИ I-комплексно жил. стр. от кв. 19 по плана на кв. „Изгрев”, ул. „Крайна”, ул. „Бъндерица”, ул. „Ландос”, ул. „Удрю Уилсън“ от о.т. 57 до о.т. 8 и кръстовището между ул. „Бъндерица” и ул. „Удрю Уилсън “.

Контактна територия: УПИ V-244, стопанска дейност от кв. 2 по плана на кв. „Ландос”, УПИ II, III, IV и V от кв. 1 по плана на кв. „Изгрев-изток“, УПИ I от кв. 3, УПИ I от кв. 2 по плана на кв. „Изгрев”, УПИ I от кв. 2 и УПИ I от кв. 3 по плана на кв. „Дружба”, УПИ X от кв. 1 по плана на „Източна индустриална зона” IV част, гр. Пловдив.

На основание чл.135, ал.6 от ЗУТ спирам прилагането на действащите устройствени планове в обхвата на изменението.

Обхватът и съдържанието на проекта да се съобразят с разпоредбите на Наредба № 8 на МРРБ за обема и съдържанието на устройствените схеми и планове - Д.В. бр. 57/2001г. и БСА бр. 9 и 10/2001г. на МРРБ, разпоредбите на ЗУТ и Наредба №7 на МРРБ, с ОУП – Пловдив, приет с решение № 375, взето с протокол № 16/05.09.2007 г. на Общински съвет Пловдив.

Проектът за изменение на ПУП да се изработи върху извадкав цифров вид от кадастралната карта на Община Пловдив, одобрена със заповед № РД-18-48 от 03.06.200 г.

Да се комплектова с актуални скици на ПИ и кадастрален регистър от КК на Пловдив на засегнатите имоти.

Проектът да се комплектова с документи за общинска собственост и/или справка на Дирекция ОС .

Проектът да се съгласува със специализирани контролни органи и експлоатационни дружества по реда на чл. 128 ал. 6 от ЗУТ.

Проектът да бъде представен в четири екземпляра: оригинал на недеформируема прозрачна основа и 3 /три/ копия на хартия и в цифров вид по чл.116а от ЗУТ.

Проектът да съдържа:

- извадки от действащия план за регулация за целия обхват, проект за изменение на план за регулация /с обратни цветове/, план за регулация /с прави цветове/ в М 1:1000, във формат CAD /национален формат за обмен на геодезическа информация/ на хартиен носител и цифров вид в координатна система БГС2005
- Схеми - Транспортно комуникационна схема, Трансформация на собственост от частна в публична или обратно – графична и текстова част с данни за площи и собственици, други схеми по чл.108 от ЗУТ при доказана необходимост в процеса на проектиране, във формат DWG, версия не по висока от 2010;
- Трасировъчен проект на регулационния план във формат CAD /национален формат за обмен на геодезическа информация/ на хартиен носител и цифров вид в координатна система БГС2005.
- Проект за изменение на КК и удостоверение по чл.65 от Наредба №РД-02-20-4/ 11.10.2016г. и проект за изменение на КК , по който е издадено удостоверението , на хартия и в цифров вид и удостоверение за проектни идентификатори.

На основание чл. 135, ал. 7 от ЗУТ заповедта да се съобщи по реда на чл. 124б, ал. 2 от ЗУТ.

На основание чл. 135, ал. 8 от ЗУТ настоящата заповед губи правно действие, когато в едногодишен срок от влизането ѝ в сила не е внесен проект за изменение на плана.

Неразделна част от настоящата заповед са Решение по т. 32, взето с Протокол № 16 от 19.05.2021 г., на ЕСУТ при Община Пловдив и становище по чл. 135, ал. 4, т. 1 от ЗУТ на Главен архитект при община Пловдив от 01.06.2021 г.

Настоящата заповед подлежи на обжалване от заинтересуваните лица в 14-дневен срок от съобщаването ѝ чрез Район „Източен”, община Пловдив, пред Административен съд – Пловдив.

ЗДРАВКО ДИМИТРОВ
Кмет на община Пловдив

Съгласували:
АРХ. ДИМИТЪР АХРЯНОВ
Главен архитект
АРХ. КОНСТАНТИН БОЖКОВ
Директор Дирекция УТ
ИНЖ. ВЕСЕЛА КОЗАРЕВА
Н-к отдел КР
БОЙКА ПАЛАНОВА
главен юрисконсулт отдел ИПКС
Изготвил:
ИНЖ. ЖЕЛА НИКОЛОВА
Гл. експерт отдел КР



Ландос
 пр.№: ИК-406/04.03.1986г.
 общ. съвет Пловдив

ГЕОПРОЕКТСТРОЙ ЕООД
 Геопроект ЕООД Пловдив, ул. Славейков №3
 вил. Славейков №3, ет. 3, п. 10, п. 11, п. 12, п. 13, п. 14, п. 15, п. 16, п. 17, п. 18, п. 19, п. 20, п. 21, п. 22, п. 23, п. 24, п. 25, п. 26, п. 27, п. 28, п. 29, п. 30, п. 31, п. 32, п. 33, п. 34, п. 35, п. 36, п. 37, п. 38, п. 39, п. 40, п. 41, п. 42, п. 43, п. 44, п. 45, п. 46, п. 47, п. 48, п. 49, п. 50, п. 51, п. 52, п. 53, п. 54, п. 55, п. 56, п. 57, п. 58, п. 59, п. 60, п. 61, п. 62, п. 63, п. 64, п. 65, п. 66, п. 67, п. 68, п. 69, п. 70, п. 71, п. 72, п. 73, п. 74, п. 75, п. 76, п. 77, п. 78, п. 79, п. 80, п. 81, п. 82, п. 83, п. 84, п. 85, п. 86, п. 87, п. 88, п. 89, п. 90, п. 91, п. 92, п. 93, п. 94, п. 95, п. 96, п. 97, п. 98, п. 99, п. 100, п. 101, п. 102, п. 103, п. 104, п. 105, п. 106, п. 107, п. 108, п. 109, п. 110, п. 111, п. 112, п. 113, п. 114, п. 115, п. 116, п. 117, п. 118, п. 119, п. 120, п. 121, п. 122, п. 123, п. 124, п. 125, п. 126, п. 127, п. 128, п. 129, п. 130, п. 131, п. 132, п. 133, п. 134, п. 135, п. 136, п. 137, п. 138, п. 139, п. 140, п. 141, п. 142, п. 143, п. 144, п. 145, п. 146, п. 147, п. 148, п. 149, п. 150, п. 151, п. 152, п. 153, п. 154, п. 155, п. 156, п. 157, п. 158, п. 159, п. 160, п. 161, п. 162, п. 163, п. 164, п. 165, п. 166, п. 167, п. 168, п. 169, п. 170, п. 171, п. 172, п. 173, п. 174, п. 175, п. 176, п. 177, п. 178, п. 179, п. 180, п. 181, п. 182, п. 183, п. 184, п. 185, п. 186, п. 187, п. 188, п. 189, п. 190, п. 191, п. 192, п. 193, п. 194, п. 195, п. 196, п. 197, п. 198, п. 199, п. 200, п. 201, п. 202, п. 203, п. 204, п. 205, п. 206, п. 207, п. 208, п. 209, п. 210, п. 211, п. 212, п. 213, п. 214, п. 215, п. 216, п. 217, п. 218, п. 219, п. 220, п. 221, п. 222, п. 223, п. 224, п. 225, п. 226, п. 227, п. 228, п. 229, п. 230, п. 231, п. 232, п. 233, п. 234, п. 235, п. 236, п. 237, п. 238, п. 239, п. 240, п. 241, п. 242, п. 243, п. 244, п. 245, п. 246, п. 247, п. 248, п. 249, п. 250, п. 251, п. 252, п. 253, п. 254, п. 255, п. 256, п. 257, п. 258, п. 259, п. 260, п. 261, п. 262, п. 263, п. 264, п. 265, п. 266, п. 267, п. 268, п. 269, п. 270, п. 271, п. 272, п. 273, п. 274, п. 275, п. 276, п. 277, п. 278, п. 279, п. 280, п. 281, п. 282, п. 283, п. 284, п. 285, п. 286, п. 287, п. 288, п. 289, п. 290, п. 291, п. 292, п. 293, п. 294, п. 295, п. 296, п. 297, п. 298, п. 299, п. 300, п. 301, п. 302, п. 303, п. 304, п. 305, п. 306, п. 307, п. 308, п. 309, п. 310, п. 311, п. 312, п. 313, п. 314, п. 315, п. 316, п. 317, п. 318, п. 319, п. 320, п. 321, п. 322, п. 323, п. 324, п. 325, п. 326, п. 327, п. 328, п. 329, п. 330, п. 331, п. 332, п. 333, п. 334, п. 335, п. 336, п. 337, п. 338, п. 339, п. 340, п. 341, п. 342, п. 343, п. 344, п. 345, п. 346, п. 347, п. 348, п. 349, п. 350, п. 351, п. 352, п. 353, п. 354, п. 355, п. 356, п. 357, п. 358, п. 359, п. 360, п. 361, п. 362, п. 363, п. 364, п. 365, п. 366, п. 367, п. 368, п. 369, п. 370, п. 371, п. 372, п. 373, п. 374, п. 375, п. 376, п. 377, п. 378, п. 379, п. 380, п. 381, п. 382, п. 383, п. 384, п. 385, п. 386, п. 387, п. 388, п. 389, п. 390, п. 391, п. 392, п. 393, п. 394, п. 395, п. 396, п. 397, п. 398, п. 399, п. 400, п. 401, п. 402, п. 403, п. 404, п. 405, п. 406, п. 407, п. 408, п. 409, п. 410, п. 411, п. 412, п. 413, п. 414, п. 415, п. 416, п. 417, п. 418, п. 419, п. 420, п. 421, п. 422, п. 423, п. 424, п. 425, п. 426, п. 427, п. 428, п. 429, п. 430, п. 431, п. 432, п. 433, п. 434, п. 435, п. 436, п. 437, п. 438, п. 439, п. 440, п. 441, п. 442, п. 443, п. 444, п. 445, п. 446, п. 447, п. 448, п. 449, п. 450, п. 451, п. 452, п. 453, п. 454, п. 455, п. 456, п. 457, п. 458, п. 459, п. 460, п. 461, п. 462, п. 463, п. 464, п. 465, п. 466, п. 467, п. 468, п. 469, п. 470, п. 471, п. 472, п. 473, п. 474, п. 475, п. 476, п. 477, п. 478, п. 479, п. 480, п. 481, п. 482, п. 483, п. 484, п. 485, п. 486, п. 487, п. 488, п. 489, п. 490, п. 491, п. 492, п. 493, п. 494, п. 495, п. 496, п. 497, п. 498, п. 499, п. 500, п. 501, п. 502, п. 503, п. 504, п. 505, п. 506, п. 507, п. 508, п. 509, п. 510, п. 511, п. 512, п. 513, п. 514, п. 515, п. 516, п. 517, п. 518, п. 519, п. 520, п. 521, п. 522, п. 523, п. 524, п. 525, п. 526, п. 527, п. 528, п. 529, п. 530, п. 531, п. 532, п. 533, п. 534, п. 535, п. 536, п. 537, п. 538, п. 539, п. 540, п. 541, п. 542, п. 543, п. 544, п. 545, п. 546, п. 547, п. 548, п. 549, п. 550, п. 551, п. 552, п. 553, п. 554, п. 555, п. 556, п. 557, п. 558, п. 559, п. 560, п. 561, п. 562, п. 563, п. 564, п. 565, п. 566, п. 567, п. 568, п. 569, п. 570, п. 571, п. 572, п. 573, п. 574, п. 575, п. 576, п. 577, п. 578, п. 579, п. 580, п. 581, п. 582, п. 583, п. 584, п. 585, п. 586, п. 587, п. 588, п. 589, п. 590, п. 591, п. 592, п. 593, п. 594, п. 595, п. 596, п. 597, п. 598, п. 599, п. 600, п. 601, п. 602, п. 603, п. 604, п. 605, п. 606, п. 607, п. 608, п. 609, п. 610, п. 611, п. 612, п. 613, п. 614, п. 615, п. 616, п. 617, п. 618, п. 619, п. 620, п. 621, п. 622, п. 623, п. 624, п. 625, п. 626, п. 627, п. 628, п. 629, п. 630, п. 631, п. 632, п. 633, п. 634, п. 635, п. 636, п. 637, п. 638, п. 639, п. 640, п. 641, п. 642, п. 643, п. 644, п. 645, п. 646, п. 647, п. 648, п. 649, п. 650, п. 651, п. 652, п. 653, п. 654, п. 655, п. 656, п. 657, п. 658, п. 659, п. 660, п. 661, п. 662, п. 663, п. 664, п. 665, п. 666, п. 667, п. 668, п. 669, п. 670, п. 671, п. 672, п. 673, п. 674, п. 675, п. 676, п. 677, п. 678, п. 679, п. 680, п. 681, п. 682, п. 683, п. 684, п. 685, п. 686, п. 687, п. 688, п. 689, п. 690, п. 691, п. 692, п. 693, п. 694, п. 695, п. 696, п. 697, п. 698, п. 699, п. 700, п. 701, п. 702, п. 703, п. 704, п. 705, п. 706, п. 707, п. 708, п. 709, п. 710, п. 711, п. 712, п. 713, п. 714, п. 715, п. 716, п. 717, п. 718, п. 719, п. 720, п. 721, п. 722, п. 723, п. 724, п. 725, п. 726, п. 727, п. 728, п. 729, п. 730, п. 731, п. 732, п. 733, п. 734, п. 735, п. 736, п. 737, п. 738, п. 739, п. 740, п. 741, п. 742, п. 743, п. 744, п. 745, п. 746, п. 747, п. 748, п. 749, п. 750, п. 751, п. 752, п. 753, п. 754, п. 755, п. 756, п. 757, п. 758, п. 759, п. 760, п. 761, п. 762, п. 763, п. 764, п. 765, п. 766, п. 767, п. 768, п. 769, п. 770, п. 771, п. 772, п. 773, п. 774, п. 775, п. 776, п. 777, п. 778, п. 779, п. 780, п. 781, п. 782, п. 783, п. 784, п. 785, п. 786, п. 787, п. 788, п. 789, п. 790, п. 791, п. 792, п. 793, п. 794, п. 795, п. 796, п. 797, п. 798, п. 799, п. 800, п. 801, п. 802, п. 803, п. 804, п. 805, п. 806, п. 807, п. 808, п. 809, п. 810, п. 811, п. 812, п. 813, п. 814, п. 815, п. 816, п. 817, п. 818, п. 819, п. 820, п. 821, п. 822, п. 823, п. 824, п. 825, п. 826, п. 827, п. 828, п. 829, п. 830, п. 831, п. 832, п. 833, п. 834, п. 835, п. 836, п. 837, п. 838, п. 839, п. 840, п. 841, п. 842, п. 843, п. 844, п. 845, п. 846, п. 847, п. 848, п. 849, п. 850, п. 851, п. 852, п. 853, п. 854, п. 855, п. 856, п. 857, п. 858, п. 859, п. 860, п. 861, п. 862, п. 863, п. 864, п. 865, п. 866, п. 867, п. 868, п. 869, п. 870, п. 871, п. 872, п. 873, п. 874, п. 875, п. 876, п. 877, п. 878, п. 879, п. 880, п. 881, п. 882, п. 883, п. 884, п. 885, п. 886, п. 887, п. 888, п. 889, п. 890, п. 891, п. 892, п. 893, п. 894, п. 895, п. 896, п. 897, п. 898, п. 899, п. 900, п. 901, п. 902, п. 903, п. 904, п. 905, п. 906, п. 907, п. 908, п. 909, п. 910, п. 911, п. 912, п. 913, п. 914, п. 915, п. 916, п. 917, п. 918, п. 919, п. 920, п. 921, п. 922, п. 923, п. 924, п. 925, п. 926, п. 927, п. 928, п. 929, п. 930, п. 931, п. 932, п. 933, п. 934, п. 935, п. 936, п. 937, п. 938, п. 939, п. 940, п. 941, п. 942, п. 943, п. 944, п. 945, п. 946, п. 947, п. 948, п. 949, п. 950, п. 951, п. 952, п. 953, п. 954, п. 955, п. 956, п. 957, п. 958, п. 959, п. 960, п. 961, п. 962, п. 963, п. 964, п. 965, п. 966, п. 967, п. 968, п. 969, п. 970, п. 971, п. 972, п. 973, п. 974, п. 975, п. 976, п. 977, п. 978, п. 979, п. 980, п. 981, п. 982, п. 983, п. 984, п. 985, п. 986, п. 987, п. 988, п. 989, п. 990, п. 991, п. 992, п. 993, п. 994, п. 995, п. 996, п. 997, п. 998, п. 999, п. 1000.

ИЗГРЕВ – ИЗТОК
 зап. №77/02.04.1976 Г.

КВ. Дружба
 зап. № ОА-1738/
 07.09.1993г.

ЖК Изгрев
 зап. №ИК-339/05.02.1990г.

р. МАРИЦА

ЛЕГЕНДА:

- граници на план Дружба-Стопиново одобрен със зап. №ОА-1738/07.09.1993г.
- граници на план Ландос одобрен с протокол № ИК-406/04.03.1986г. общ. съвет Пловдив
- граници на план ЖК Изгрев одобрен със зап. №ИК-339/05.02.1990г.
- граници на план Източна индустриална зона IV част одобрен със зап. №675/14.07.1982г.
- граници на план Изгрев-Изток одобрен със зап. №77/02.04.1976г.

Източна индустриална зона IV част
 зап. №675/14.07.1982г.

**ЕКСПЕРТЕН СЪВЕТ ПО УСТРОЙСТВО НА ТЕРИТОРИЯТА
ПРИ ОБЩИНА ПЛОВДИВ**

**ПРЕПИС-ИЗВЛЕЧЕНИЕ
ВЯРНО:
ОДОБРЯВАМ:**



ПРОТОКОЛ

№ 16

гр. Пловдив 25.05.2022г.

По точка 9 от дневния ред:

Разглеждане проект за изменение на ПУП-ПР и ПУР за ул. „Бъндерица“, внесен с писмо вх. № 19ОУ-153/4/08.04.2022 г. на район Източен

ЕСУТ при Община Пловдив се запозна с внесената

Документация:

1. Писмо вх. №19-ОУ-153/4/ от 08.042022 г. на Район „Източен“.
2. Заповед № 21ОА-1909/15.07.2021 г. на Кмета на община Пловдив
3. Удостоверение № 01-718745/22.12.2021 г. по чл. 65, ал. 6 от Наредба № РД-02-20-4/11.10.2016 г. ССПККР от СГКК Пловдив
4. Становище на МВР Пътна полиция от 15.09.2021 г. за съгласуван проект
5. Становище с изх. № 14665/14.03.2022 г. за съгласуван проект от «Електроразпределение –юг» ЕАД
6. Протокол № 29/16.09.2021 г. за съгласуване на проекти от «Електроразпределение –юг» ЕАД
7. Становище с изх. № 27099/19.12.20221 г. за съгласуван проект от «Водоснабдяване и канализация» ЕООД; изходни данни
8. Ситуационен план на подземната инфраструктура
9. Скици на поземлените имоти и актове за ОС
10. Служебна справка
11. Извадка от кадастрален регистър
12. Хидроложки доклад
13. ПРоекти по части:
 - ПУП-ПР, графична и текстова част
 - Проект за изменение на КК
 - Част В и К
 - Част Пътна
 - Част Електро
 - Трансформация на собственост
 - Трасировъчен план
 - Геодезическо заснемане

Устройствени характеристики на територията

1. Предвиждания за територията по ОУП - Пловдив, одобрен с Решение № 375/2007г. на Общински Съвет – Пловдив – ул. „Бъндерица“ е обслужваща улица на комплексното застрояване. Северно от ул. „Бъндерица“ е предвидена улица от ПУМ ШБ клас осигуряваща връзка от Район „Тракия“ до бул. „Марица юг“. Улица „Удроу Уилсън“ е улица от ПУМ IV клас, свързващ бул. „Цариградско шосе“ и улицата от ПУМ ШБ клас

2. Предназначение на територията съгласно действащ ПУП

Трасетата на тези улици попадат по плановете на кв. „Изгрев“, одобрен със заповед №ИК-339 от 05.02.1990г., „Източна индустриална зона“ IVчаст, одобрен със заповед № 675

от 14.07.1982г., кв. „Изгрев изток“ одобрен 1976г., кв. „Ландос“, одобрен със заповед № ИК-406/04.03.1986 г., кв. „Дружба“, одобрен със заповед № ОА-1738/07.09.1993 г.

Констатира:

С писмо № 19-ОУ-153/2/ от 03.10.2021 г. на Район „Източен“ е внесена за разглеждане нова скица предложение за изменение на ПУП за връзка между ул. „Бъндерица“ и ул. „Удроу Уилсън“, гр.Пловдив, изработена от изпълнител по договор № 10Д79/08.07.2020 г. с Район „Източен“. Представена е схема „Транспорт и комуникации“. Приложени са протокол № 2 т. 8 от РЕСУТ при район „Източен“, писмо изх. № ПУ-07-21/1/ от 21.03.2019 г. на МОСВ, писмо № ДС-30-29/3/ от 23.07.2019 г. на Областен управител на област Пловдив, писмо вх. № 1000-380/1/08.06.2017 г. на Напоителни системи ЕАД, клон Марица, скици на имотите, засегнати от трасето на новата улична мрежа, Хидроложки и хидравлични изчисления от „Хидрос Инженеринг“ ЕООД от 2018 г., геодезическо заснемане.

Скицата-предложение е за изменение на ПУП-ПР и ПУР е разгледана с протокол № 16, т. 32 от 19.05.2021 г. от ЕСУТ при Община Пловдив и е издадена заповед № 21ОА-1909/15.07.2021 г. на Кмета на община Пловдив.

С писмо вх. №19-ОУ-153/4/ от 08.042021г. на Район „Източен“ е внесен проект за изменение на ПУП-ПР и ПУР за част от кв. „Изгрев“, „Източна индустриална зона“ IV част, кв. „Изгрев изток“ кв. „Ландос“, кв. „Дружба“, гр.Пловдив.

Проектът за изменение на ПУП-ПР и ПУР обхваща част от. на ул. „Крайна“, ул. „Бъндерица“ и ул. „Ландос“ - ПШ клас по предвиждания на ОУП –Пловдив ул. „Удроу Уилсън“ - IV клас, и кръстовището между ул. „Бъндерица“ и ул. „Удроу Уилсън“ от о.т. 57 до о.т. 8. По улица „Крайна“ се създават нови осови точки 35, 35а, 35б, 35в и 1а, с ширина на пътното платно – 14 м, тротоар – 3 м. и велоалая – 2,5. Напречния профил на ул. „Бъндерица“ е с ширина 29 м. - 3.0 м. тротоар, 2.5 м. велоалея, 2.5 м. зеленина, 7.5 м. пътнo платно, 2.0 м. остров, 7.5 м. пътнo платно и 4.0 м. тротоар. Напречния профил на ул. „Удроу Уилсън“ е с ширина 29 м. - 3.0 м. тротоар, 3.0 м. зеленина, 14 м. пътнo платно, 3.0 м. зеленина, 3.0 м. тротоар, 2.5 м. велоалея и 0.5 м. зеленина. Между двете улици е предложено кръгово кръстовище с радиус 12.м. Спирките на масовия транспорт са предложени в джобове.

Засягат се:

- УПИ VII-за комплексно жил. застрояване от кв. 2 по плана на кв. „Ландос“, като се образува нов УПИ VII-553.230, за комплексно жил. застрояване,
- УПИ I-за озеленяване и спорт от кв. 1 по плана на кв. „Изгрев изток“ и се образуват нови УПИ I-527.348, озеленяване и спорт и УПИ VI-527.349, озеленяване и спорт
- УПИ I-комплексно жил. стр. от кв. 19 по плана на кв. „Изгрев“ и се образува нов УПИ I-526.300, комплексно жил. стр.

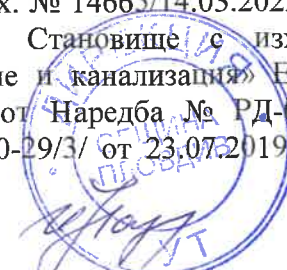
Проектът се придружава от схеми на инженерната инфраструктура по чл. 108 от ЗУТ; Част В и К; Част Пътна; Част Електро

Представен е Трасировъчен план, Геодезическо заснемане, проект за изменение на КК

ЕСУТ при Община Пловдив взе следното

РЕШЕНИЕ:

1. На основание чл.134 ал. 1 т. 1 и т. 2, чл. 110 ал. 1 т. 2 и ал. 2, чл. 128 ал. 8 от ЗУТ, чл. 21 ал. 1 от ЗОС, Наредба № 7 за ПНУОВТУЗ и Наредба № 8 за обема и съдържанието на устройствените схеми и планове на МРРБ, писмо №19-ОУ-153/4/ от 08.042022 г., Заповед № 21ОА-1909/15.07.2021 г. на Кмета на община Пловдив, Становище на МВР, сектор «Пътна полиция» от 15.09.2021 г. за съгласуван проект, Становище с изх. № 14665/14.03.2022 г. за съгласуван проект от «Електроразпределение –юг» ЕАД, Становище с изх. № 27099/19.12.20221 г. за съгласуван проект от «Водоснабдяване и канализация» ЕООД, Удостоверение № 01-718745/22.12.2021 г. по чл. 65, ал. 6 от Наредба № РД-02-20-4/11.10.2016 г. ССПККР от СГКК Пловдив, писмо № ДС-30-29/3/ от 23.07.2019 г. на



Областен управител на област Пловдив, писмо вх. № 1000-380/1/08.06.2017 г. на Напоителни системи ЕАД, клон Марица, писмо изх. № ПУ-07-21/1/21.03.2019 г. на МОСВ, Басейнова дирекция «Източнобеломорски район», ЕСУТ при Община Пловдив разгледа проекта за изменение на ПУП-ПР на част от кв. „Изгрев”, „Източна индустриална зона” IV част, кв. „Изгрев изток“ кв. „Ландос”, кв. „Дружба”, гр. Пловдив и ПУР на ул. „Крайна”, ул. „Бъндерица” и ул. „Ландос”, ул. „Удроу Уилсън“ от о.т. 57 до о.т. 8 и схеми на инженерната инфраструктура – част В и К, Пътна, Електро и Трансформация на собственост, като:

- По улица „Крайна” се създават нови осови точки 35, 35а, 35б, 35в и 1а, с ширина на пътното платно – 14 м, тротоар – 3 м. и велоалая – 2,5; Променя се габарита на ул. „Бъндерица” на 29 м. - 3.0 м. тротоар, 2.5 м. велоалея, 2.5 м. зеленина, 7.5 м. пътнo платно, 2.0 м. остров, 7.5 м. пътнo платно и 4.0 м. тротоар.; на ул. „Удроу Уилсън“ от о.т. 57 до о.т. 8 - ширина 29 м. - 3.0 м. тротоар, 3.0 м. зеленина, 14 м. пътнo платно, 3.0 м. зеленина, 3.0 м. тротоар, 2.5 м. велоалея и 0.5 м. зеленина; кръгово кръстовище с радиус 12.м. и спирки на масовия транспорт, разположени в джобове.

- От УПИ VII-за комплексно жил. застрояване от кв. 2 по плана на кв. „Ландос”, се образува нов УПИ VII-553.230, за комплексно жил. застрояване

- От УПИ I-за озеленяване и спорт от кв. 1 по плана на кв. „Изгрев изток“ се образуват нови УПИ I-527.348, озеленяване и спорт и УПИ VI-527.349, озеленяване и спорт

- От УПИ I-комплексно жил. стр. от кв. 19 по плана на кв. „Изгрев” се образува нов УПИ I-526.300, комплексно жилищно строителство, по зачертавания, линии, надписи със зелен и кафяв цвят за регулацията.

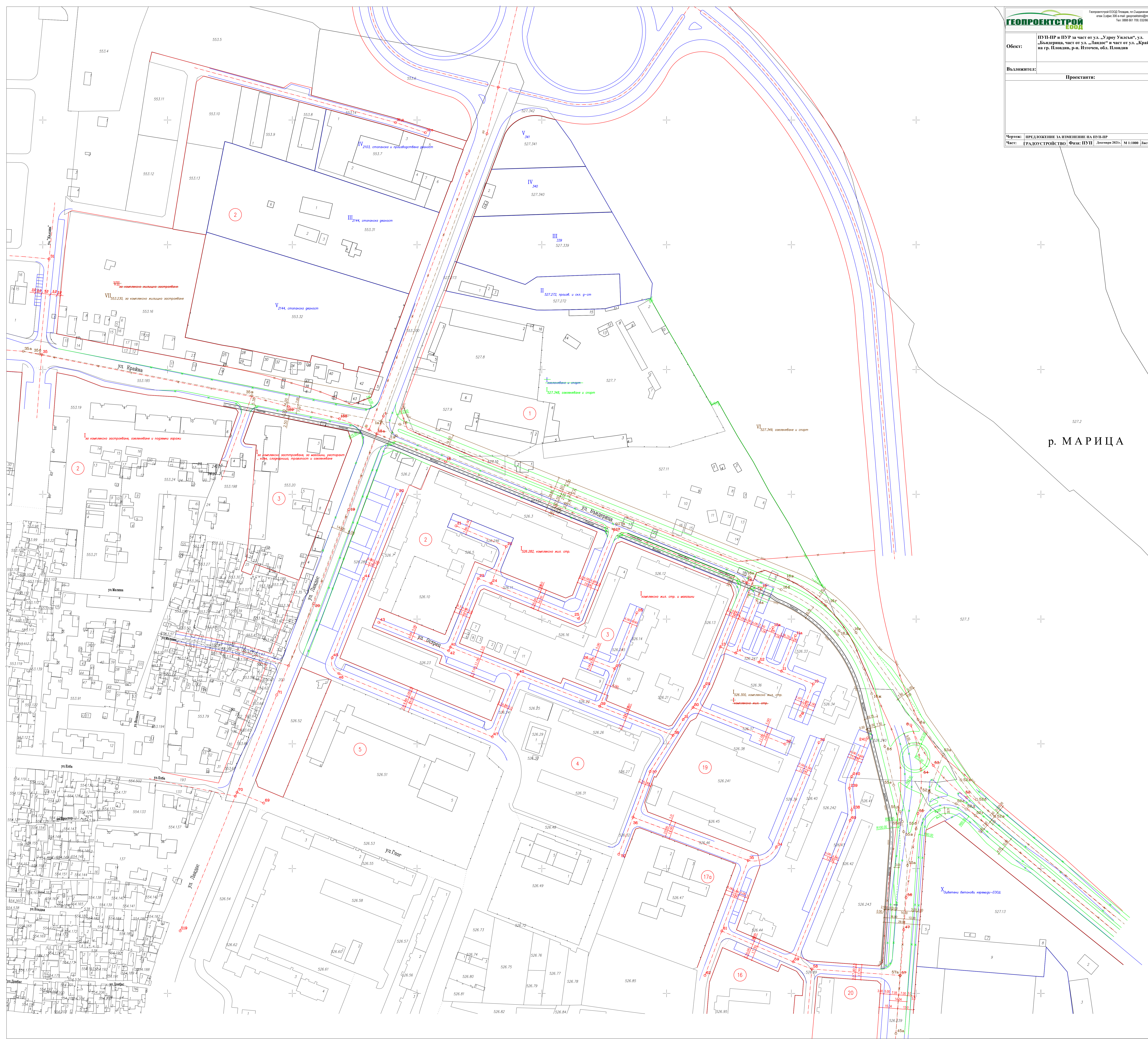
2. Да се изпълнят процедурите по ЗУТ.

ВЯРНО :
ТЕХН. СЕКРЕТАР НА ЕСУТ

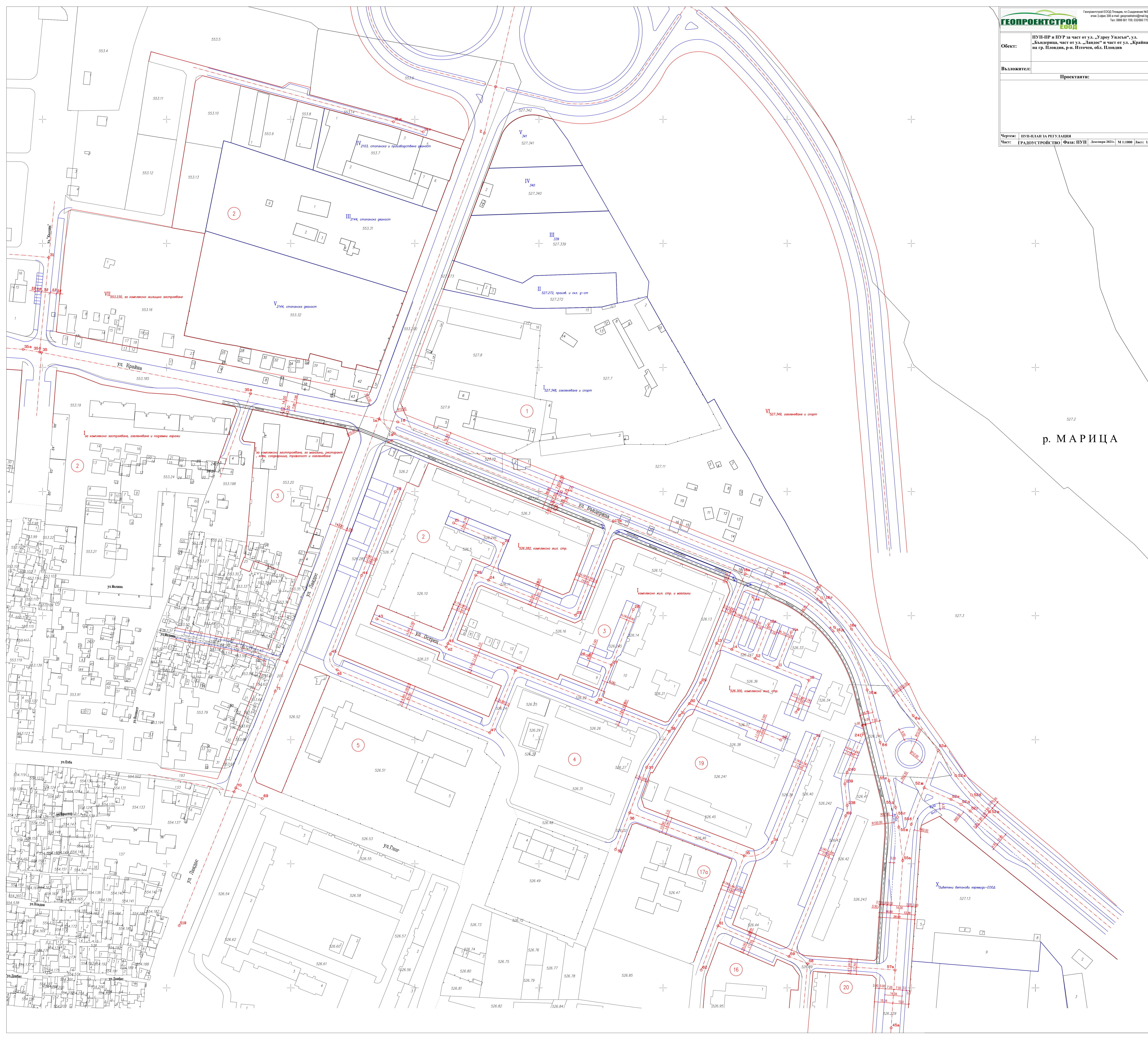


C

C



527.2
 р. МАРИЦА



р. МАРИЦА

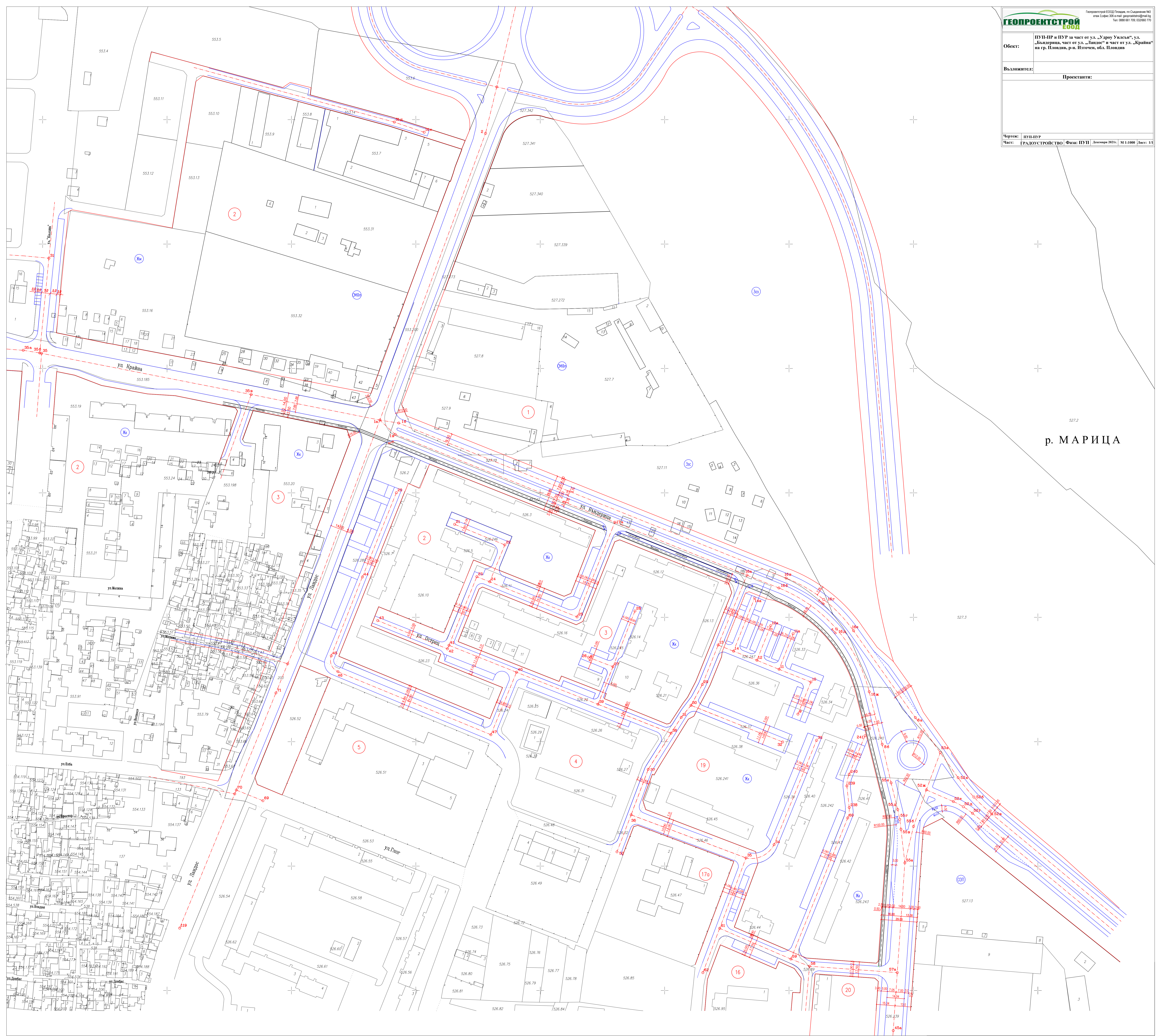
ГЕОПРОЕКТСТРОЙ
ООО

Геопроектстрой ООО (Полное наименование)
Юридический адрес: 600000, г. Пловдив, ул. Крайна, № 10
Тел: 088 861 720, 020607 770

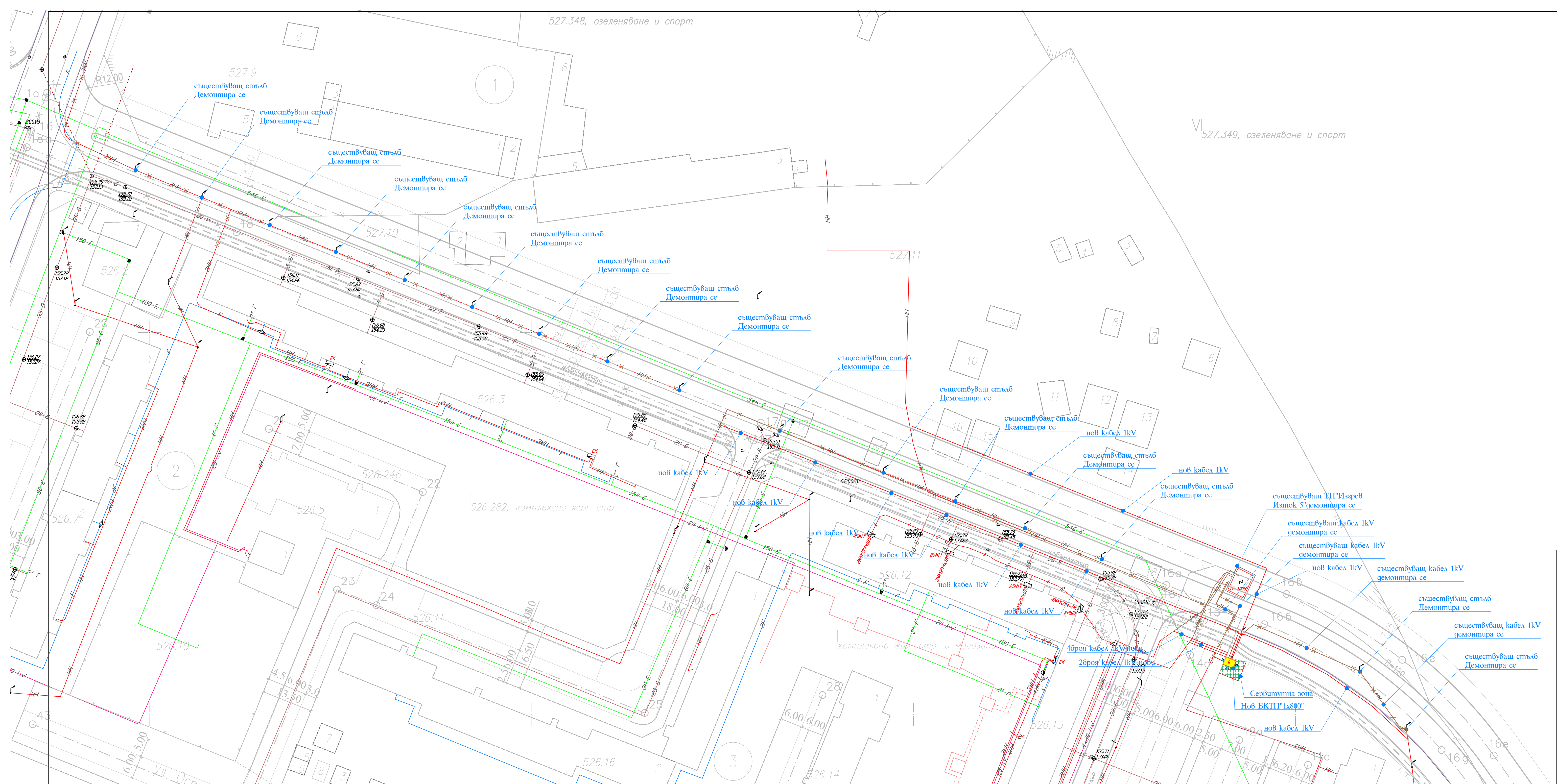
Объект: ПУП-ПР и ПУР на част от ул. „Удрю Умския“, ул. „Вълчица“, част от ул. „Ландо“ и част от ул. „Крайна“ на гр. Пловдив, р-н. Итточен, обл. Пловдив

Выполнил: Проектант:

Чертеж: ПУП-ПР
Част: ГРАДОУСТРОЙСТВО Фаз: ПУП, Листов: 20/1, М 1:1000, Лист: 01



527.2
р. МАРИЦА



ЛЕГЕНДА:

KK	-Кабелна касета /КК/
ТИ	-Табло измерване/ТИ/
	-БКТП-го 1x800kVA
	-Въздушно кабелен преход
	-Кабел 1 kV- нов
	-Кабел 20 kV- нов
	-ВА 20 kV съществуваща
	-Сервитутна зона
	-ЖР стълб единичен

ПРОЕКТАНТ:

"КАНАС ГРУП" ЕООД
 4000 - Пловдив бул. "Зеленика" №3
 E-mail: kanashg@gmail.com
 тел.032/517 775 GSM:0896 036 099

ИЗМЕНЕНИЕ НА ПУП-ПР И ПУР
 за част от ул. "Угрюо Уилсън", ул. "Бъндерица" в участъка от ул. "Ландос" до ул. "Угрюо Уилсън" и кръстовище ул."Ландос"-ул."Бъндерица" на гр. Пловдив, общ. Пловдив, обл. Пловдив
 -Транспортно комуникационен план

ВЪЗЛОЖИТЕЛИ:

Община Пловдив, район "Източен"	
Част:ЕЛЕКТРИЧЕСКА	Фаза:ПУП-ПРЗ
Проектант:	
инж.Йордан Калев	
Управител:	
инж.Йордан Калев	
Чертеж: 527.3	Лист: 1 / 1
Предложение за траса на подземен кабел 20kV, 1kV	Дата: Jan 05, 2022
	Мащаб: 1:1000

*Броя на електромерите монтира в табло ТИ тип "ТЕПО" ще се определи на следващата фаза
 **Всички трасета на кабели и въздушни линии са съобразени с действащото законодателство
 *** Кабелите са сумаирани спрямо наредба №8 за правила и норми за разполагане на технически проводни и съоръжения в населени места

ПРОЕКТ ЗА ТРАНСФОРМАЦИЯ НА СОБСТВЕНОСТТА ОТ ДЪРЖАВНА ПУБЛИЧНА В ОБЩИНСКА ПУБЛИЧНА

гр. ПЛОВДИВ, ЕКАТТЕ 56784, община ПЛОВДИВ, област ПЛОВДИВ

Имот №	Трайно предназначение	НТП на имота	Площ за трансформация в кв.м.	Обща площ кв.м.	Остатъчна площ в кв.м.	Вид собственост	Име на собственик име презиме и фамилия / име юрид. лице
527.3	Урбанизирана територия	Незастроен имот за жилищни нужди	6314	371760	365446	Държавна публична	0000001113_00 ДЪРЖАВАТА - МОСВ
Общо:			6314	371760	365446		

	КАМАН НА НИЖЕШНИТЕ В АНДЕСТИЦИОННО-О. ПРОЕКТ №44-Е ПЪЛНА ПРОЕКТАНТА ПРАВОПОСОБНОСТ
	Регистрация № 11229 Ванчев Йорданов
Секция: ТПГ	Подпис: 
Част от проект по удостоверение за ПТП	ВАЖИ С ВАЛИДНО УДОСТОВЕРЕНИЕ ЗА ПТП ЗА ТЪСЪ ДАТА ПОДНА

ПРОЕКТ ЗА ТРАНСФОРМАЦИЯ НА СОБСТВЕНОСТ ОТ ЧАСТНА В ОБЩИНСКА ПУБЛИЧНА

гр. ПЛОВДИВ, ЕКАТТЕ 56784, община ПЛОВДИВ, област ПЛОВДИВ

Имот №	Трайно предназначение	НТП на имота	Площ за трансформация в кв.м.	Обща площ в дека	Остатък на площ в кв.м.	Вид собственост	Име на собственик име презиме и фамилия / име юрид. лице
527.10	Урбанизирана територия	За друг вид застрояване	285	285	0	Частна	176698174 "ЕВАНГЕЛСКА ЦЪРКВА НА ВРАА НОВО ПОКОЛЕНИЕ- ГР. ПЛОВДИВ"
526.240	Урбанизирана територия	За друг вид застрояване	3429	5636	2207	Частна	6005044471 ЕЛИ СТЕФАНОВА БРЪМБАРОВА 5609144669 ГАНАЙОТ НИКОЛОВ ДИМОВ 5907214536 РУМЯНА НИКОЛОВА ДИМИТРОВА 2804234484 ВАСИЛ ХРИСТОВ ЛАМБРЕВ 5509234692 ВАСИЛКА КОСТАДИНОВА ИВАНОВА 5902094654 ХРИСТИНКА КОСТАДИНОВА НЕНКОВА 6308044516 СНЕЖАНА СТЕФАНОВА ВЪЛЧАНОВА
527.9	Урбанизирана територия	За друг вид производствен, складов обект	642	5404	4762	Частна	5304184523 ИВАН МИНЧЕВ СТОЙЧЕВ 7410055008 ДИМИТЪР СТОЯНОВ СТОЯНОВ 7511014624 МИРОСЛАВ ИВАНОВ СТОЙЧЕВ
Общо:			4356	11325	6969	кв.м.	

 <p>Секция: НТП</p>	<p>ЧАСТИ НА ПРОЕКТА: по удостоверение за ПТП</p>
	<p>ИМЕНА НА ИНЖЕНЕРИТЕ В ИНВЕСТИЦИОННОТО ПРОЕКТИРАНЕ</p> <p>РЕГИСТРАЦИОНЕН № 11229</p> <p>инж. БОЯН ВАНЧЕВ ЙОРДАНОВ</p>
<p>ПОДПИС</p> <p>ВАШИ СВАДИЧНО УДОСТОВЕРЕНИЕ ЗА ПТП ЗА ТЪЗНАТА ГОДИНА</p>	

ПРОЕКТ ЗА ТРАНСФОРМАЦИЯ НА СОВЕСТВЕННОСТА ОТ ОБЩИНСКА ЧАСТНА В ОБЩИНСКА ПУБЛИЧНА

гр. ПЛОВДИВ, ЕКАТТЕ 56784, община ПЛОВДИВ, област ПЛОВДИВ

Имот №	Трайно предназначение	НТП на имота	Площ за трансформация в кв.м.	Обща площ в кв.м.	Остатъчна площ в кв.м.	Вид собственост	Име на собственик име презиме и фамилия / име юрид. лице
526.35	Урбанизирана територия	Комплексно застрояване	1978	4362	2384	Общинска частна	000471504 ОБЩИНА ПЛОВДИВ
526.243	Урбанизирана територия	Комплексно застрояване	696	5846	5150	Общинска частна	000471504 ОБЩИНА ПЛОВДИВ
527.11	Урбанизирана територия	За друг вид застрояване	5441	16973	11532	Общинска частна	000471504 ОБЩИНА ПЛОВДИВ
553.16	Урбанизирана територия	За друг вид застрояване	459	13840	13381	Общинска частна	000471504 ОБЩИНА ПЛОВДИВ
Общо:			8574	41021	32447		

<p>Седмичен ППГ</p>	КАУДА НА ИЗЖЕНИЕТЕ В АНГЕСТИ ДИШНО-О ПРОЕКТИРАНЕ
	<p>Пълна проектантска правоспособност</p> <p>Регистрационен № 11229</p> <p>инж. БОЯН ВАНЧЕВ КОРДАНОВ</p> <p>Подпис: </p> <p>ЧАСТ НА ПРОЕКТА: по удостоверение за ППГ за ТЕХНИКА ПОДИНА</p> <p>ВАЖИ С ВАЛИДНО УДОСТОВЕРЕНИЕ ЗА ППГ ЗА ТЕХНИКА ПОДИНА</p>