


Възложител:

 Секция: ТСТС	КАМАРА НА ИНЖЕНЕРИТЕ В ИНВЕСТИЦИОННОТО ПРОЕКТИРАНЕ
	ГЪЛНА ПРОЕКТАНСКА ПРАВОСПОСОБНОСТ
Числ. на проекта: по удостоверение за ПП	Регистрационен № 02881 и инж. ЙОРДАН
	ВАЖИ С ВАЛИДНО УДОСТО

Съставил:.....
(инж. Й. Гайдаров)

ОБЯСНИТЕЛНА ЗАПИСКА

ОБЕКТ: " ПУП-ПРЗ за за част от поземлен
имот ПИ 56784.7.155, по КК на гр.
Пловдив, Община Пловдив, област
Пловдивска, местност "Копринкова могила"
ЗА "Склад "

ЧАСТ: ПЪТНА

ФАЗА: КОМУНИКАЦИОННО-ТРАНСПОРТЕН ПЛАН

МЕСТОНАХОЖДЕНИЕ: гр.Пловдив



Настоящият проект има за цел изследване и доказване възможността за транспортно обслужване и необходимата организация на движението при изграждане на обект: " ПУП-ПРЗ за за част от поземлен имот ПИ 56784.7.155, по КК на гр. Пловдив, Община Пловдив, област Пловдивска, местност "Копринкова могила" ЗА "Склад ".

Транспортния достъп ще се осъществи от обслужващ път(който е с трайна настилка), които ще се развие върху съществуващ полски път със симетрично двустранно уширение за сметка на прилежащите имоти.


Новите кръстовища ще създадат условия за безопасност на движението по пътя и няма да предизвика промени в съществуващата организация на движение.

На приложения чертеж 01-01 са обозначени необходимите геометрични характеристики и размери. Представени са необходимите пътни знаци и хоризонтална маркировка.

Предварителния проект доказва възможността за транспортно обслужване на обекта.

При изготвянето на проекта са спазени всички действащи нормативни документи, правилници и стандарти за изграждането на пътната част на обекта:


- Наредба № РД-02-20-2 от 28 август 2018 г. за проектиране на пътища Наредба №1 за организиране на движението по пътищата – 17.01.2001г.
- Наредба №2 за сигнализация на пътищата с пътна маркировка - 17.01.2001г.
- Наредба №18 от 23.07.2001г. за сигнализация на пътищата с пътни знаци.



ПУП-ПАРЦЕЛАРЕН ПЛАН НА ТРАСЕ НА ПЪТ

Обект: „ПУП-ПРЗ за част от поземлен имот ПИ 56784.7.155,
по КК на гр. Пловдив, Община Пловдив, област
Пловдивска, местност "Копринкова могила" за "Склад"

ВЪЗЛОЖИТЕЛ



март 2021 г.

Изработил :

ОБЯСНИТЕЛНА ЗАПИСКА

към пуп-парцеларен план на трасе на път

Обект: „ПУП-ПРЗ за част от поземлен имот ПИ 56784.7.155, по КК на гр. Пловдив, Община Пловдив, област Пловдивска, местност "Копринкова могила" за "Склад"

ВЪЗЛОЖИТЕЛ: ДИМИТЪР ДИМИТРОВ СТАМАТОВ

Исходни материали.

За кадастрална основа при изработването на парцеларния план е използвана актуална извадка от КК на гр. Пловдив и проект за трасе на път по част пътна.

Описание

Новопроектираното трасе за път засяга един имот. Трасето е предвидено да бъде с обща ширина 12 метра. Трасето започва от южната граница на имот 7.2 и свършва при източната граница на граница на имот 7.155. Общо засегната площ от трасето е 1.575 дка. Обща дължина на трасето е 262 м.

ПУП-ПАРЦЕЛАРЕН ПЛАН

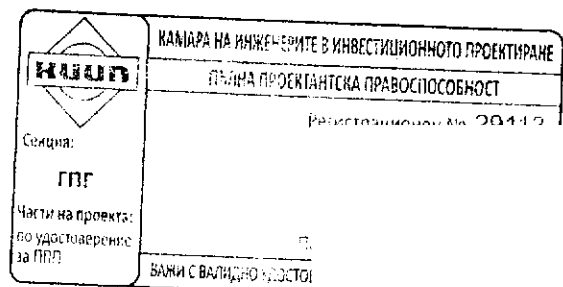
Изработен е пуп-парцеларен план на имотите, през които преминава трасето на пътя в М 1:1000, като в него са отразени границите и номерата на поземлените имоти, ширината на трасето с номера на чупките му. Изготвени са регистър на засегнатите имоти от трасето на пътя и видове баланси, съгласно наредба 8. Приложен е координатен регистър с чупките на трасето на пътя в координатна система БГС 2005.

Проектът е изготвен на програма МКАД в три екземпляра.

В резултат на измерванията са изработени следните материали :

1. ПУП- парцеларен план в М 1:1000.
2. Координатен списък на подробните точки.
3. Регистър на засегнатите имоти.
4. Баланси
5. Диск с файл: . dxf и .cad формат.

Съставил :



ПУП-ПАРЦЕЛАРЕН ПЛАН

Регистър на засегнатите имоти от трасе на път

Обект: „ПУП-ПРЗ за част от поземлен имот ПИ 56784.7.155, по КК на гр. Пловдив, Община Пловдив, област Пловдивска, местност "Копринкова могила" за "Склад"

ЕКАТТЕ 56784, гр. ПЛОВДИВ Дата: 15.03.2021 г.

РЕГИСТЪР ПО НОМЕРА НА ИМОТИ С. гр. ПЛОВДИВ

Имот №	Трайно предназначение	Ново НТП	Кат.	Местност	Площ на имота в дка	Засегната площ	Обща площ в дка	Вид собственост	Име на собственик име презиме и фамилия / име юрид. лице	Адрес собственици	Стар номер
7.2	Земеделска територия	За селскостопански горски, ведомствен път	IV	КОПРИНКОВА МОГИЛА	4.651	1.575	1.575	Общинска публична	000471504 ОБЩИНА ПЛОВДИВ	гр. ПЛОВДИВ	007002
Общо:					4.651	1.575	1.575				

БАЛАНС ПО НАЧИНИ НА ТРАЙНО ПОЛЗВАНЕ

№	Код ЕК	Начин на трайно ползване	Брой имоти	Обща площ имоти дка.	Засегната площ	Обща площ в дка.	Площ %
1	1700	ПОЛСКИ ПЪТИЩА	1	4.651	1.575	1.575	100,000
Общо:			1	4.651	1.575	1.575	100,000

КАМАРА НА ИНЖЕНЕРИТЕ В ИНВЕСТИЦИОННОТО ПРОЕКТИРАНЕ
 ПЪЛНА ПРОЕКТИРНА ПРАВОСОБОБНОСТ
 Регистрационен № 29113
 ИНЖЕНЕРИ
 СЕДИЩЕ: гр. ПЛОВДИВ
 ЧАСТ НА ПРОЕКТА: по удостоверението за ПИП
 ВАЖИ С ВАЛИДНО УДО



БАЛАНС по ВИДОВЕ СОБСТВЕНОСТ

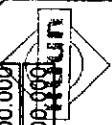
№	Вид собственост	Брой имоти	Обща площ имоти дка.	Засегната площ	Обща площ в дка.	Площ %
	3 Общинска публична	1	4.651	1.575	1.575	100.000
	Общо:	1	4.651	1.575	1.575	100.000

БАЛАНС по ВИДОВЕ ТЕРИТОРИИ по ПРЕДНАЗНАЧЕНИЕ

№	Вид на територия по предназначение	Брой имоти	Обща площ имоти дка.	Засегната площ	Обща площ в дка.	Площ %
1	1 Селско стопанство	1	4.651	1.575	1.575	100.000
	Общо:	1	4.651	1.575	1.575	100.000

БАЛАНС по КАТЕГОРИИ ЗЕМЯ

№	Категория земя	Брой имоти	Обща площ имоти дка.	Засегната площ	Обща площ в дка.	Площ %
1	IV Четвърта	1	4.651	1.575	1.575	100.000
	Общо:	1	4.651	1.575	1.575	100.000



 Регистрация № 29113
 ПЪЛНА ПРОЕКТАНСКА ПРАВООСОБНОСТ
 КАМАРА НА ИНЖЕНЕРИТЕ В ИЖЕСТВИДИОННОТО ПРОЕКТИРАНЕ
 СЕЦЦИК: ГГГГ
 Част от проекта:
 по адрес: ренк:
 за ГПП
 ВАЖИ С ВАЛИДНО УДОС




БАЛАНС по НОВ НАЧИН на ТРАЙНО ПОЛЗВАНЕ

№	Нов начин на трайно ползване	Брой имоти	Обща площ имоти дка.	Засегната площ	Обща площ в площ в дка.	Площ %
1	2230 За селскостопански, горски, ведомствен път	1	4.651	1.575	1.575	100.000
	Общо:	1	4.651	1.575	1.575	100.000

БАЛАНС по ПРЕДНАЗНАЧЕНИЕ на ТЕРИТОРИЯТА

№	Предназначение на територията	Брой имоти	Обща площ имоти дка.	Засегната площ	Обща площ в дка.	Площ %
1	Земеделска територия	1	4.651	1.575	1.575	100.000
	Общо:	1	4.651	1.575	1.575	100.000



Секция: **ГПГ**

Част от проекта: по удостоверение за ГПГ

Съставил: _____

КАМАРА НА ИНЖЕНЕРИТЕ В ИНВЕСТИЦИОННОТО ПРОЕКТИРАНЕ

ПЪЛНА ПРОЕКТАНТСКА ПРАВОСПОСОБНОСТ

ЛС

ВАЖИ С ОБИЧАЙНО УДОСТОВ

(инж. Н. Ганчев)




РЕГИСТЪР НА ТОЧКИТЕ
от ПУП-парцеларен план на трасе на път

Обект: „ПУП-ПРЗ за част от поземлен имот ПИ 56784.7.155, по КК на гр. Пловдив, Община Пловдив, област Пловдивска, местност "Копринкова могила" за "Склад"

Координатна система БГС2005

Координати на трасе

No	X	Y
1	4672873.096	436985.778
2	4672877.877	437029.857
3	4672881.168	437060.153
4	4672884.472	437090.575
5	4672887.790	437121.126
6	4672891.123	437151.805
7	4672898.034	437215.452
8	4672900.921	437242.050
9	4672901.378	437246.261
10	4672895.352	437246.915
11	4672892.801	437223.321
12	4672889.497	437192.777
13	4672876.880	437076.255
14	4672867.153	436986.302

Съставител: Секция: ГПГ Части на проекта: по удостоверение за ПП	 КАМАРА НА ИНЖЕНЕРИТЕ В ИНВЕСТИЦИОННОТО ПРОЕКТИРАНЕ
	ПЪЛНА ПРОЕКТАНТСКА ПРАВОСПОСОБНОСТ Регистрационен № 29113 и.и.и. НИКОЛАЙ
	По, ВАЖНО С ВАЛИДНО УДОСТОВЕРЕНИЕ



СИТУАЦИЯ И ОРГАНИЗАЦИЯ НА ДВИЖЕНИЕТО

10380-5368/2502.1



ВЪЗЛОЖИТЕЛ:
ДИМИТЪР ДИМИТРОВ СТАМАТОВ

КОМУНАЛЕН ОБЩИНСКИ	<p>БЕООД БЕЛОРЪДНО-ЕНЕРГЕТИЧЕСКА ОБЩИНСКА ОРГАНИЗАЦИЯ Пловдив, е-поща: info@beood.bg</p>
МАСТ	ПЪТНА
ФАЗА:	КОМПЛЕКСИВНО-ПРОЕКТИВЕН ПЛАН
ОБРЕЖ:	СИТУАЦИЯ И ОРГАНИЗАЦИЯ НА ДВИЖЕНИЕТО
ДРОБИЛНИЦА:	поща: P.Dimitrov@beood.bg
ГОДИНА:	2011 - г. № 1/02/11
	МАШТАБ: М 1:500
	МАШТАБ: М 1:500
	МАШТАБ: М 1:500

КАМПИОН ПРОЕКТИВНИ ПЛАНОВЕ
СЪСТАВИТЕЛ: ДИМИТЪР ДИМИТРОВ СТАМАТОВ
ПЛОЩАД: 4289 889 108 990
ПЛОЩАД: е-поща: info@kampion.bg

ПУЛ-ПРЗ за замяна на парцелен
ИМОТ ПИ 56784.7.155, по КК на гр.
Пловдив, Община Пловдив, Област
Пловдивска, местност "Копринкова могила",
ЗА "Склад"

ОБЗОРНА СИТУАЦИЯ



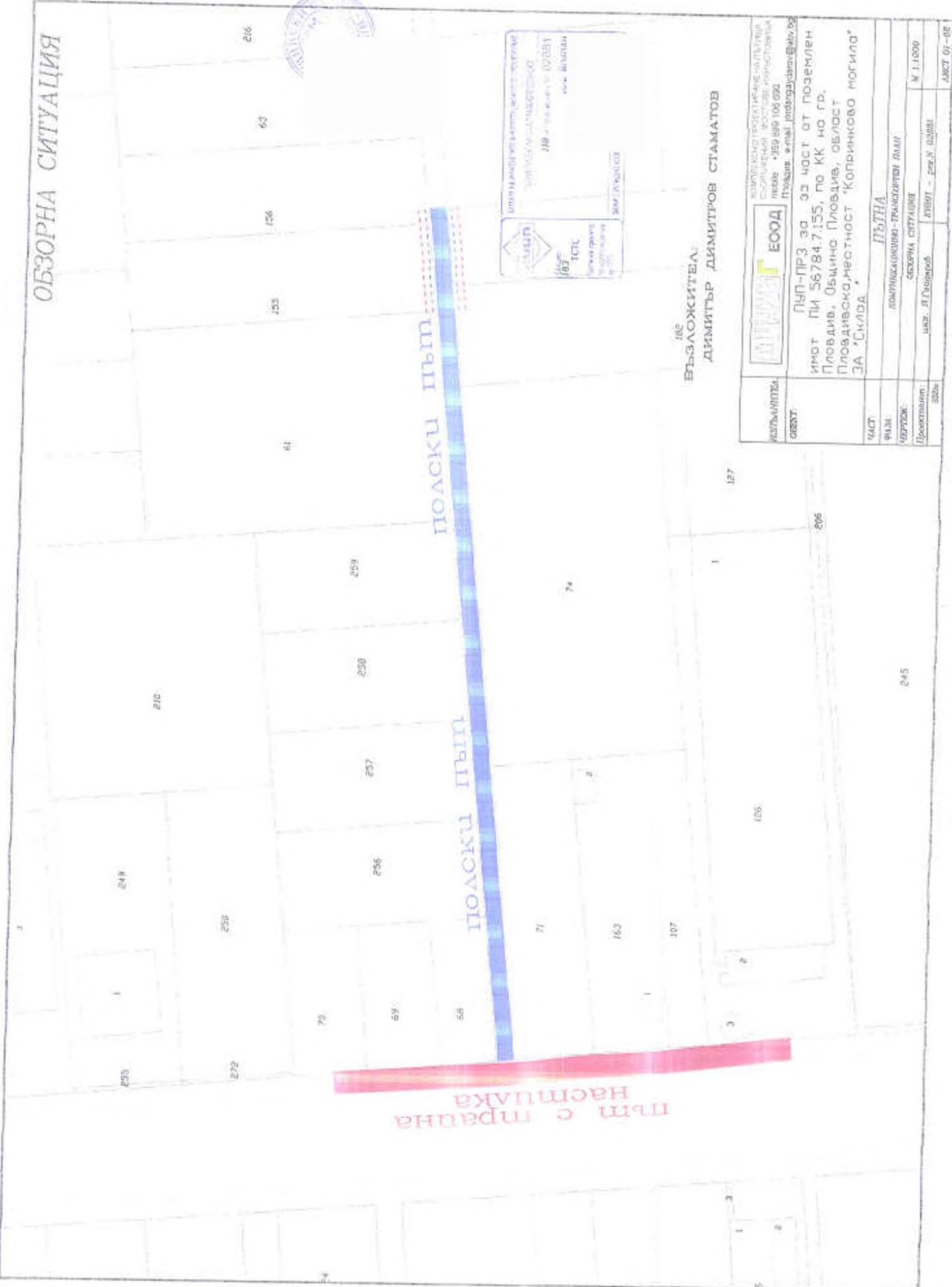
път с трайна
настилка

ПОДСКИ ПЪТ

ПОДСКИ ПЪТ

182
ВЪЗЛОЖИТЕЛ:
ДИМИТЪР ДИМИТРОВ СТАМАТОВ

КАТЪЛНИЦА:	 ЕООД	КОМПЮТЕРНО ПРОЕКТИРВАНЕ И ПРОЕКТИРОВАНИЕ НА ГЕОДЕЗИЧНИ ПЪТОВЕ И ПЪТОВИ СЪСТАНОВКИ БУЛ. "СВ. СВЕТОСЛАВ" 100-000 ПЛОВДИВ ТЕЛЕФОН: +359 089 100 090 Е-МАЙЛ: jordanjordanov@abv.bg
ОБЪКТ:	ПУП-ПРЗ за 33 част от поземлен имот ПИ 58784.7.155, по КК но гр. Пловдив, Община Пловдив, област Пловдивска, местност "Копринково могила" за "Склада".	
ЧАСТ:	ПЪТНА	
ФАЗА:	КОМПЮТЕРНО-ТРАНСЛАТИВЕН ПЛАН	
СЪРТУЖ:	БЕЗОПАСНА СИТУАЦИЯ	№ 1.1000
Проектиран от:	инж. Д. Георгиев	КВ8907 - р.к.к. 03001
8284		АКСТ 09-08



ПУЛ-ПАРЦЕЛАРЕН ПЛАН НА ТРАСЕ НА ПЪТ

обект: ПУЛ-ПУЛ за част от поземлен имот ПИ 56784.7.155, по КК на гр. Пловдив, Община Пловдив, област Пловдивска, местност "Копришка мерица" за "Склад"



Изработил: инж. П. Глигев
 Съгласувал по част пътна: инж. И. Габрилов

1:1000
 1:1000

март 2021 г.