

Община: Пловдив  
ЕКАТТЕ: 56784

Област: Пловдив  
Населено място: Пловдив

Дата на издаване: 29.01.2021 г.

**ИЗВАДКА ОТ КАДАСТРАЛНИЯ РЕГИСТЪР НА НЕДВИЖИМИТЕ ИМОТИ**


Идентификатор		Данни за собствените и носителите на други вещи права										Данни за акта					
нов	стар	Вид на имота	Площ (кв. м)	Брой етажи	№ на етаж	Трайно предназначение	Начин на трайно ползване	Адрес	име, презиме, фамилия, наименование	ЕГН БУЛСТАТ	суд. вид на регистъра, № на том и пертада	адрес	вид	издател, № и дата, вид на регистъра, № на том и пертада	вид на правото	вид собственост	ид. част
1	2	3	4	5	6	7	8	9	10	11	12	13	14	15	16	17	18
56784.23 0.21	стар номер 51085 21	Поземлен имот	1004			Урбанизирана	За селскостопански, горски, водостъпен път	ПРОСТАВА район Западен	ОБЩИНА ПЛОВДИВ			гр. Пловдив, район Централен, п.к. 4000, пл. СТЕФАН СТАМБОЛОВ № 1	Решение на ПК по чл.14, ал.1, т.1 от ЗСПЗЗ (чл.18ж, ал.1 от ППЗСПЗЗ) за възстановяване на право на собственост в стари реални граници	№ Т-744 от 21.07.1994г., издаден от ПОЗЕМЛЕ НА КОМИСИЯ ГР. ПЛОВДИВ	Право на собственост	Общинска публична	0/0
56784.51 0.9524	стар номер 51085 24	Поземлен имот	425			Урбанизирана	За друг поземлен имот за движение и транспорт	ПРОСТАВА, гр. Пловдив, район Западен, п.к. 4000, 22-РА	ОБЩИНА ПЛОВДИВ			гр. Пловдив, пл. СТЕФАН СТАМБОЛОВ № 1	Решение на ПК по чл.14, ал.1, т.1 от ЗСПЗЗ (чл.18ж, ал.1 от ППЗСПЗЗ) за възстановяване на право на собственост в стари реални граници	№ Т-744 от 21.07.1994г.	Право на собственост	Общинска публична	0/0
56784.51 0.9545	стар номер 56784 .5103 77, 378, 404	Поземлен имот	6304			Урбанизирана	За друг вид застрояване	ПРОСТАВА, гр. Пловдив, район Западен, п.к. 4000, бул. ПЕЩЕРСКО ШОСЕ	Райска Стефанова Запрянова				Протокол за съдебна действо	от 13.11.2008г., издаден от РАЙОНЕН СУД гр.ПЛОВДИВ	Право на собственост	Частна	Ид. част 1/1



P330 22

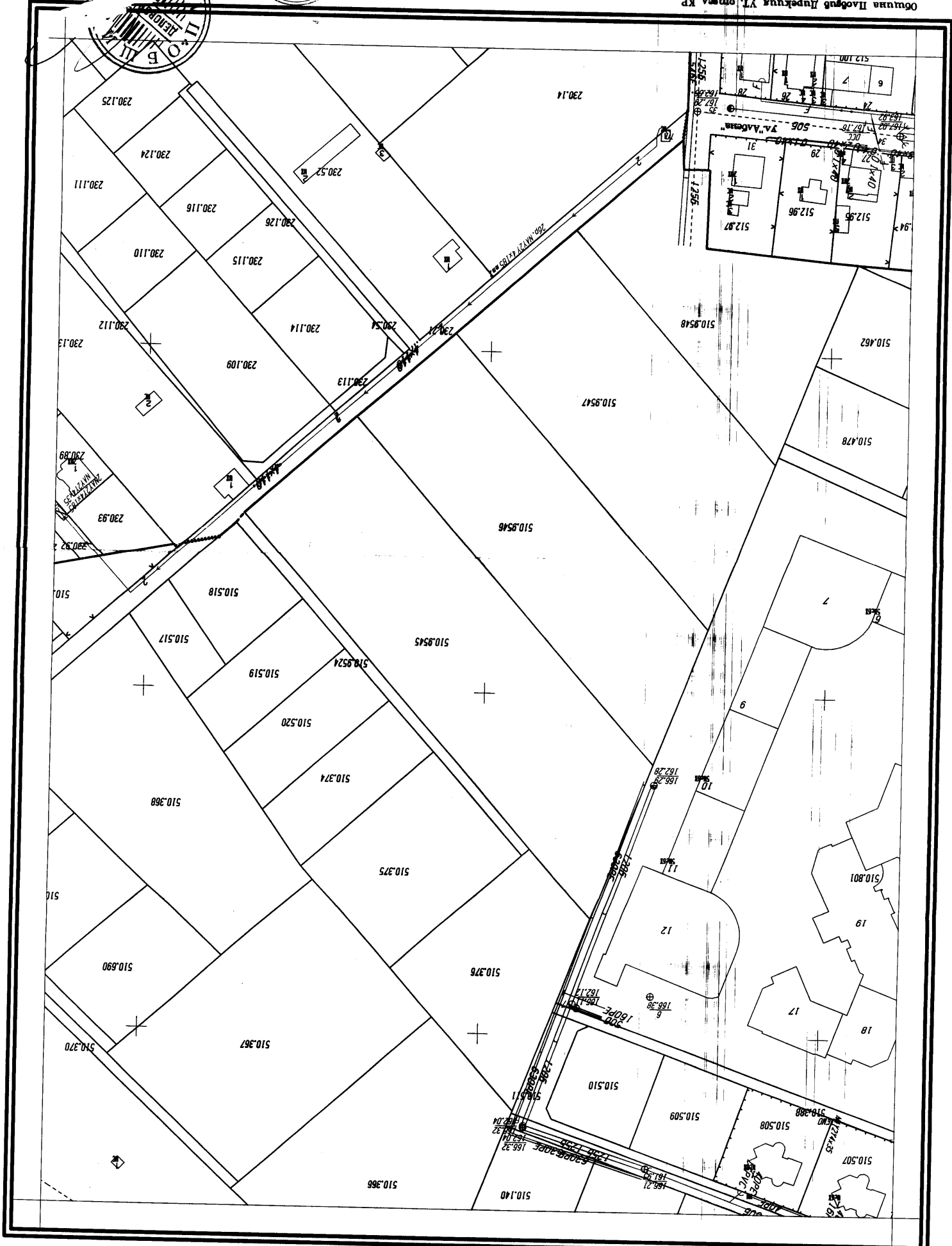
Агенция по геодезия, картография и кадастър  
 Служба по геодезия, картография и кадастър - ГР. ПЛОВДИВ, Булстат: 130362903

1	2	3	4	5	6	7	8	9	10	11	12	13	14	15	16	17	18
56784.51 0.9546	стар номер 56784 .510.3 77, 378, 404	Поземлен имот	4729			Урбанизирана	За друг вид застрояване	ПРОСЛАВ, гр. Пловдив, район Западен, п.к. 4000, бул. ПЕЩЕРСКО ШОСЕ	Лилия Константинова Сиракова				Протокол за съдебна делба	от 13.11.2008г. .. издаден от РАЙОНЕН СЪД гр.ПЛОВДИ В	Право на собственос т	Частна	Ид. част 1/1
56784.51 0.9547	стар номер 56784 .510.3 77, 378, 404	Поземлен имот	4728			Урбанизирана	За друг вид застрояване	ПРОСЛАВ, гр. Пловдив, район Западен, п.к. 4000, бул. ПЕЩЕРСКО ШОСЕ	Илиян Антонов Каров				Протокол за съдебна делба	от 13.11.2008г. .. издаден от РАЙОНЕН СЪД гр.ПЛОВДИ В	Право на собственос т	Частна	Ид. част 1/2
									МАРИЯ АНДОНОВА ГЪОШАРКОВА				Протокол за съдебна делба	от 13.11.2008г. .. издаден от РАЙОНЕН СЪД гр.ПЛОВДИ В	Право на собственос т	Частна	Ид. част 1/2



СИТУАЦИОНЕН ПЛАН  
НА ПОЗЕМНАТА ТЕХНИЧЕСКА ИНФРАСТРУКТУРА


На бр.№ 1810803(7)/17072019г.  
ОБЩИНА ПЛОВДИВ



Община Пловдив Дупеканска УЛ, зона КР  
Заб. За мер. нама смет. капмв. за ПИЧ  
Актуалност на КК: 04.04.2017г.

1:1000  
1:1000

13092019г.  
Испр. Общ. Тех. Инж. Младен Димитров





**СКИЗАЦИОНЕН ПЛАН**  
 на ПЛ.С.П. 510/9545  
 за жилища и обществ.  
 застр. в кв. 78  
 по проект на ПУЛ-ДЖИ.И.Б. "Солоникски" IV - гр. Пловдив

- III 5100507  
за жилища и обществ. застр. 5100507 ЖМ
- IV 5100508  
за жилища и обществ. застр. 5100508 ЖМ
- V 5100509  
за жилища и обществ. застр. 5100509 ЖМ
- VIII 5100408  
за жилища и обществ. застр. 5100408 ЖМ
- X 5100409  
за жилища и обществ. застр. 5100409 ЖМ
- XIII 5100505  
за жилища и обществ. застр. 5100505 ЖМ
- XIV 5100506  
за жилища и обществ. застр. 5100506 ЖМ
- XV 5100405  
за жилища и обществ. застр. 5100405 ЖМ

Пл.С.П. № 04. 04. 20  
 на квартал № 78, кв. 78  
 в Пловдив, съставен от сградни терени и  
 обществени застр. за жилищно-обществ.  
 застр. в кв. 78