

ВЪЗЛОЖИТЕЛ: **ОБЩИНА ПЛОВДИВ**

**ИЗМЕНЕНИЕ НА ПУП - ПЛАН ЗА РЕГУЛАЦИЯ НА
УЛ. "КУКУШ" ПО ПЛАНА НА КВ. ВЪСТАНИЧЕСКИ-
СЕВЕР, ГР. ПЛОВДИВ ОТ ТРАНСПОРТЕН ВЪЗЕЛ
РОДОПИ ДО БУЛ. "МАКЕДОНИЯ"**

Изработили служебно:

инж. Мариана Кожухарова

инж. Цвета Цанкова

инж. Георги Николов

Началник отдел "КР"

инж. Виктория Козарева

януари 2021 г.



СЪДЪРЖАНИЕ

1. Обяснителна записка
2. Проект за изменение на ПУП - ПР
3. Изходен кадастрален регистър на недвижимите имоти в *.pdf формат (358стр.)
4. Регистър на засегнатите имоти
5. Регистър с трансформация на площи от държавна частна в общинска публична собственост
6. Схеми с площ за трансформация на собствеността от държавна частна в общинска публична
7. Регистър на новообразуваните имоти
8. Трасировъчен план
9. Координатен регистър към трасировъчен план
10. Координатен регистър на новопроектирани осови точки
11. Обяснителна записка към Транспортно комуникационна схема
12. Транспортно комуникационна схема
13. Ситуационен план
14. Други документи
15. Документи за собственост
16. Оптичен носител - CD



ОБЯСНИТЕЛНА ЗАПИСКА

ИЗМЕНЕНИЕ НА ПУП - ПЛАН ЗА РЕГУЛАЦИЯ НА УЛ. "КУКУШ" ПО ПЛАНА НА КВ. ВЪСТАНИЧЕСКИ-СЕВЕР, ГР. ПЛОВДИВ ОТ ТРАНСПОРТЕН ВЪЗЕЛ РОДОПИ ДО БУЛ. "МАКЕДОНИЯ"

ВЪЗЛОЖИТЕЛ: ОБЩИНА ПЛОВДИВ

I. ОСНОВАНИЕ И ЦЕЛ НА РАЗРАБОТКАТА

Проектът за изменение на ПУП-ПР е изготвен на основание заповед № 20 ОА724 от 08.04.2020г. на Кмета на Община Пловдив за допускане изработване на Проект за изменение на Подробен устройствен план – План за регулация на ул. „Кукуш“, като част от трасе на улица от първостепенната улична мрежа, и съседните терени, засегнати от промяната на уличната регулация по плана на кв. Въстанически – север, гр. Пловдив от транспортен възел Родопи до бул. „Македония“, протокол № 33, точка 49 от 14.10.2020г. и протокол № 37, точка 1 от 18.11.2020г.

Целта на проекта е осигуряване на трасе за улица от първостепенната улична мрежа на гр. Пловдив.

II. ОПИСАНИЕ НА ОБЕКТА

ПУП-ПР е изработен въз основа на гореописаната заповед с обхват от север – Ж.П. ареал, от изток – транспортен надлез „Родопи“, от юг – кв. 2 и кв. 3 по плана на кв. Въстанически-север, гр. Пловдив, и от запад – бул. Македония.

Със заповед № 18-ОА-2700/19.11.2018г. на Кмета е възложено служебно изработване на Геометрично решение за обекта във връзка с инвестиционни намерения на Община Пловдив за реконструкция на ул. „Кукуш“ в участъка от надлез „Родопи“ до бул. „Македония“. С протокол №2/27.11.2018г. на СЕСУТ при Община Пловдив е прието изработеното служебно геометрично решение с предложение за последващи действия за изработване на план за регулация. Съгласно протокол №32, т.17 от 07.08.2019г. на ЕСУТ, след писмо на Дирекция „СМСТИ“ с вх. № 18 ВК 2010/1/2019г., геометричното решение е прието като по-функционално и икономично и съгласно него да се процедира изменение на ПУП. С писмо №18 ВК2010-(2) от 12.02.2020г. на Дирекция ОС, след разглеждане на Комисия по чл. 2, ал. 3 от НРПУРОИ, е взето решение с протокол №2 от 31.01.2020г., Дирекция ОС не възразява относно скица-предложение по чл. 135, ал. 4 от ЗУТ за изменение на План за регулация за ул. „Кукуш“.

В обхвата на проекта попадат основно имоти общинска собственост, като се засягат и два имота с ИД 56784.551.27 и ИД 56784.551.28 по КК на гр. Пловдив –



16.08.2021г.

частна държавна собственост - НК"ЖЕЛЕЗОПЪТНА ИНФРАСТРУКТУРА" по данни от кадастралната карта.

За УПИ II-общ. дейн., кв. 27-нов (ПИ 56784.530.2400 по КК на гр. Пловдив) има отстъпено право на строеж описано по-долу.

Няма трансформация на собственост от общинска публична в общинска частна.

Проекта се придружава от Транспортно комуникационна схема, трасировъчен план в М1:1000 и изготвен проект за изменение на кадастралната карта по чл. 65, ал. 2 от Наредба РД-02-20-5 от 15 декември 2016г. за ССПККР в сила от 13.01.2017г.

При направеното изследване се установи, че в обхвата на проектираната територия инженерната инфраструктура е основно изградена и отпада необходимостта от други схеми по чл. 108 от ЗУТ. Строителството е реализирано почти напълно.

Проектът е изготвен при спазване на изискванията на Закона за устройство на територията, Наредба № 7 за правила и нормативи за устройство на отделните видове територии и устройствени зони, Наредба № 8 за обема и съдържанието на устройствените схеми и планове и ОУП на гр. Пловдив.

III. СЪЩНОСТ И ХАРАКТЕРНИ ОСОБЕНОСТИ НА РАЗРАБОТКАТА

За изходна основа за проектиране е използвана актуална извадка от кадастралната карта (април, 2020г.) на гр. Пловдив в координатна система БГС 2005, одобрена със Заповед № РД-18-48 от 03.06.2009г., данни от специализиран надземен кадастър, данни за подземен кадастър, извлечение за част от кв.2-нов, кв.3-нов, 22-стар, 23-стар, 24-стар, 26-нов, 27-нов, и 34-стар от регулационния план на кв. Въстанически-север (одобрен със заповеди № 450 от 15.06.1981г. и № 7 от 04.01.1984г.), гр. Пловдив и извлечение на част (пътен възел) от ПУП-ПУР смесена многофункционална зона „Юг“ с устройствени зони Район „Южен“ – гр. Пловдив (Приет с решение № 340, взето с протокол № 15 от 17.09.2015г. на Общински съвет – Пловдив), документи за собственост и писмо №18-ВК-2010/08.01.2020г. със справка за общинска собственост както и решения съгласно протоколи“ № 33, точка 49 от 14.10.2020г. и протокол № 37, точка 1 от 18.11.2020г. на ЕСУТ при Община Пловдив.

Проектът предвижда обособяване на пет нови квартала, разширение на улица „Кукуш“, новопроектирани осови точки, заличаване на един съществуващ квартал.

Съгласно ОУП, ул. „Кукуш“ е от първостепенната улична мрежа.

Проектирани са общо 566р. нови осови точки с номера от 3, от 7, от 155, от 157 и осови точки с номера от 186 до 236, представени в Координатен регистър на новопроектирани осови точки в координатни системи БГС2005.



16.08.2021

Общо 15 на брой съществуващи осови точки са заличени, както следва: от 3, от 5, от 5а, от 7, от 11а, от 150, от 154, от 155, от 157, 2 бр. осови точки НК в близост до проектна от 197, 2 бр. осови точки КК в близост до проектна от 226, осови точки НК и КК в близост до проектна от 203 и осова точка в близост до проектна от 239.

С проекта са извършени следните изменения:

- Зачивава се квартал 26-нов (разделя се на нови квартали с номера 26, 35, 36, 37 и 38) със съответен УПИ.
 - Зачивава се УПИ I-комплексно застрояване, кв. 26-нов.
- Обособяват се нови квартали 26, 35, 36, 37 и 38 със съответни нови УПИ, а именно:
 - I-комплексно жилищно строителство, кв. 26-нов, кв. 2 стар.
 - I-озеленяване, кв. 35-нов.
 - I-комплексно жилищно строителство, кв. 36-нов, кв. 1 стар.
 - I-комплексно жилищно строителство, кв. 37-нов, кв. 1А стар.
 - I-комплексно жилищно строителство, кв. 38-нов, кв. 3 стар.
- Измененият се както следва:
 - В кв. 2-нов
 - За УПИ I-комплексно обществено застрояване и училище се изменя уличната регулация в северната и северозападната част, без да се засягат сгради.
 - За УПИ IX-ТР.П северната улична регулация се отдръпва на юг. Новата регулационна линия е на отстояние 6м спрямо северната страна на съществуващата сграда – трафопост. Зачивава се тупик с осова точка 11а.
 - За УПИ VIII-общ. и обл. дейности северната улична регулация се отдръпва на юг, без да се засягат сгради.
 - В кв. 3-нов
 - За УПИ I-комплексно жилищно строителство се изменя уличната регулация в северната част за разширение на ул. „Кукуш“.
 - В кв. 22- -стар
 - Границата на УПИ I-1899, обществено обслужване (частна собственост) минава по имотната граница на ПИ 56784.530.1899 по КК на гр. Пловдив, съгласно документ за собственост.
 - В кв. 26-нов, кв. 2-стар



16.08.2021г.

- Обособява се нов УПИ I-комплексно жилищно строителство по имотните граници на ПИ 56784.530.2141 по КК на гр. Пловдив на югоизток, североизток и северозапад.
- В кв. 27-нов, кв. 21-стар
 - Изменят се отреждането на УПИ I-комплексно жилищно застрояване и етажен гараж в УПИ I-комплексно жилищно строителство и границата от югоизточната и югозападната части за разширение на ул. „Кукуш“, а в североизточната и северозападната части уличните регулационни линии минават частично по имотната граница на ПИ 56784.530.2202 по КК на гр. Пловдив.
 - В гореописания УПИ има разрешение №Т-05-00176/0510.2015г. от Община Пловдив – Район „Южен“ за ползване на общински терен от 79 кв. м. със срок до започване на процедура по прилагане на подробен устройствен план на съответната територия или до 30.09.2020г..
- В новообразуван кв. 35
 - Обособява се нов УПИ I-озеленяване
- В новообразуван кв. 36
 - Обособява се нов УПИ I-комплексно жилищно строителство по имотните граници на ПИ 56784.530.2137 по КК на гр. Пловдив на изток, север и запад.
- В новообразуван кв. 37
 - Обособява се нов УПИ I-комплексно жилищно строителство по имотните граници на ПИ 56784.530.2139 по КК на гр. Пловдив на изток, север и запад.
- В новообразуван кв. 38
 - Обособява се нов УПИ I-комплексно жилищно строителство по имотните граници на ПИ 56784.530.2143 по КК на гр. Пловдив на югоизток, североизток и северозапад.
- В новообразуван кв. 39
 - Обособява се нов УПИ I-за озеленяване,
 - Запазва се УПИ II-общ. дейн. (ПИ 56784.530.2400 по КК на гр. Пловдив), урегулира се като: на северозапад и югоизток минава по имотна граница, изменя се югозападната и североизточната граница, като отстъпва за разширение на ул. „Кукуш“. В УПИ II-общ. дейн. има отстъпено безсрочно право на строеж:



16.08.2021г. 4

- за обект, представляващ нежилищна постройка със застроена площ от 89 кв. м. съгласно приложен Договор за учредяване на безсрочно право на строеж върху недвижим имот – частна общинска собственост от 27.02.2003г., вписан 21504, №39, том 20 от 12.12.03г..
 - за обект, представляващ нежилищна постройка със застроена площ от 39 кв. м. съгласно Договор за учредяване на безсрочно право на строеж върху недвижим имот – частна общинска собственост от 30.03.2006г., вписан 9552, №218, том 7 от 12.04.06г..
 - за изграждане на пристрояване със ЗП 60 кв.м. и надстрояване със ЗП 46 кв.м. към нежилищна сграда с ИД 56784.530.2400.1(56784.530.2400.4) по КК на гр. Пловдив съгласно Договор за учредяване на безсрочно право на строеж върху недвижим имот – частна общинска собственост от 02.10.2009г., вписан 24832, №35, том 68 от 19.10.09г. – регулационната граница минава през южната част на пристройката (сграда 56784.2400.4),
- Запазва се УПИ III-общ. дейн. (ПИ 56784.530.2401 по КК на гр. Пловдив) за който има изтекъл договор за наем №9 от 22.06.2011г. със срок до възникване на инвестиционна инициатива за реализиране на предвижданията на подробния устройствен план, но не по-късно 30.04.2015г. Урегулира се като: на северозапад, североизток и югоизток минава по имотна граница. Югозападната граница се отдръпва на север за разширение на ул. „Кукуш“.

Кв. 23-стар, 24-стар и кв. 34-стар са контактна територия и няма изменение на регулацията в тях. Новопроектирани или затворени са тротоари по ул. „Дойран“, ул. „Трети Март“, ул. „Григор Пърличев“, ул. „Петър Богдан“, ул. Тодор Александров“, ул. „Васил Чекеларов“ частично, по съществуващите изградени тротоари от северната страна на улиците.

Цифровият модел е изработен върху актуална извадка от кадастралната карта на гр. Пловдив в координатна система БГС 2005 и извлечение от регулационните планове на кв. Въстанически-север (одобрен със заповеди № 450 от 15.06.1981г. и № 7 от 04.01.1984г.), гр. Пловдив и извлечение на част (пътен възел) от ПУП-ПУР смесена многофункционална зона „Юг“ с устройствени зони Район „Южен“ – гр. Пловдив (Приет с решение № 340, взето с протокол № 15 от 17.09.2015г. на Общински съвет – Пловдив).

В ПУП - ПР със син и червен цвят са изобразени регулационните линии от одобрените планове за регулация, коригирани съответно със зелен и кафяв цвят.

С линии, съгласно Приложение №2 от Наредба №8, са отразени границите на поземлените имоти.



Поземлените имоти от актуалната кадастрална карта са надписани с арабски цифри с формат кадастрален район/номер.

Използваната координатна система е БГС2005, в мащаб М 1:1000, като трансформацията на координатната система в 1970г. е извършена с програма Mkad, версия 3.0.

Към проекта за изменение на плана за регулация са приложени:

- Изменение на ПУП-ПР в *.pdf , *.dwg формат и в два екземпляра – оригинал на недеформируема прозрачна основа и копие в М1:1000, координатна система БГС2005.
- Част регулация е представена в цифров вид в *.cad формат с пълни координати в координатни системи 1970г. и БГС2005.
- изходен кадастрален регистър на недвижимите имоти
- кадастрален регистър на засегнатите имоти
- кадастрален регистър на новообразуваните имоти
- проект за изменение на кадастралната карта по чл. 65, ал. 2 от Наредба РД-02-20-5 от 15 декември 2016г. за ССПККР в сила от 13.01.2017г.
- трасировъчен план в М1:1000 на новите УПИ в *.cad формат и на хартиен носител и координатен регистър с пълни координати 1970г. и БГС2005.
- схеми с площи и имоти за трансформация на собствеността от частна държавна собственост в общинска публична с регистър към тях.
- транспортно комуникационна схема с обяснителна записка към нея
- Ситуационен план
- документи за собственост и служебна справка за общинските имоти, за които няма съставени актове за общинска собственост

февруари, 2021 г.

Гр. Пловдив


Коригирал служебно:

/инж. Мариана Кожухарова/



7.1

ВЪЗЛОЖИТЕЛ: ОБЩИНА ПЛОВДИВ



ОБЕКТ:

**РЕКОНСТРУКЦИЯ НА УЛ. "КУКУШ" В
УЧАСТЪКА ОТ НАДЛЕЗ „РОДОПИ“ ДО
БУЛ. "МАКЕДОНИЯ"**

Част: Пътна

Фаза: ГЕОМЕТРИЧНО РЕШЕНИЕ

Ноември 2018 год.


Изработил служебно: *Диана Ганева*



ЗАПИС

У 76.8.211

ВЪЗЛОЖИТЕЛ: ОБЩИНА ПЛОВДИВ



СЪДЪРЖАНИЕ:

I. Текстова част
Обяснителна записка и приложения

II. Графична част
1. Геометрично решение

M 1:500



16.08.2012
ВЯРНО С ОРИГИНАЛА

ОБЯСНИТЕЛНА ЗАПИСКА

I. ОБЩА ЧАСТ

Настоящата разработка е изготвена въз основа заповед 180А2700/19.11.2018г на Кмета на Община Пловдив.

Основна цел на проекта е да даде геометрично решение и избор на трасе за реконструкция на ул. "Кукуш" в участъка от надлез „Родопи“ до бул. "Македония"

II. СЪЩЕСТВУВАЩО ПОЛОЖЕНИЕ

Към настоящия момент ул."Кукуш" представлява вътрешно квартална обслужваща улица свързваща надлез „Родопи“ и бул."Македония"..Настилката и е различна – паважна и асфалтобетонена.

Същата не се явява носител на линия на МГОТ..

Съществуващият габарит на улицата е 6,00м , като настилката е различна – паважна и асфалтобетонена и не добро експлоатационно състояние.

По цялото продължение на участъка има улично осветление и дървесни видове

Участъкът е сравнително хомогенен по отношение на ситуация и надлъжен профил. Нивелетата е сравнително плавна. Теренът е равнинен.

Напречните наклони са много променливи.

Отводняването е лошо. Осъществява се посредством дъждоприемни оттоци, заустени в съществуващата канализация. Бордюрите са в лошо състояние. Съществуващите тротоари в лошо състояние.

Хоризонтална маркировка липсва. Вертикалната сигнализация се нуждае от подмяна и допълване.



ВЯРНО С ОРИГИНАЛА

16.08.2018

III. ПРЕДПРОЕКТНИ ПРОУЧВАНИЯ

Във връзка с намеренията на НЮЖИ за реконструкцията и модернизацията на жп линията Пловдив – Свиленград е необходимо повдигането на релсовия път в участъка на ЖП – гара Пловдив. след повдигането на релсовия път за да се осигури необходимият светъл динамичен габарит ще е необходимо събарянето на съществуващия Бетонен мост. Към настоящият момент той се явява естествена връзка между северната и южна част на град Пловдив. След събарянето му ще се наложи да се търсят алтернативни маршрути.

Затова идеята на Община Пловдив е да започне облагородяне на прилежащите улици, които могат да се явят връзка между северната и южната част на града.


Една такава улица е ул. „Кукуш“, която свързва надлез „Родопи“ и бул. „Македония“.



Съгласно разработката е предвидено тя да стане III А клас, заемаща мястото на т.н. „южна тангента“.

Посредством изменение на геометрията в най – северозападната част на надлез „Родопи“ с добавяне на една връзка се осъществява пълна развръзка на ул. „Кукуш“

Осигурени са парко места там където е възможно, бус ленти и ленти за ляво завиване. Тротоарите са с габарит (4,00-6,00)м позволяващ развитието на велоалеи.

Целта на настоящата разработка е за доказване на трасе, което да послужи за основа при последваща разработка на ПУП – ПУР.

Съставил
ДЛЯСВОДОВАЖ ДИАНА ТАНЕВА/


16. 08. 21г.

Обект: ИЗМЕНЕНИЕ НА ПУП - ПЛАН ЗА РЕГУЛАЦИЯ НА УЛ. "КУКУШ" ПО ПЛАНА НА КВ. ВЪСТАНИЧЕСКИ-СЕВЕР, ГР. ПЛОВДИВ ОТ ТРАНСПОРТЕН ВЪЗЕЛ РОДОПИ ДО БУЛ. "МАКЕДОНИИ"

ПРОЕКТ
ЗА ТРАНСФОРМАЦИЯ НА СОБСТВЕНОСТТА ОТЧАСТНА В ОБЩИНСКА ПУБЛИЧНА

Землище: гр.Пловдив, ЕКАТТЕ 56784, общ.Пловдив

Имот №	Трайно предназначение	НТП на имота	площ за трансформация (кв.м.)	Обща площ (кв.м.)	Остатък на площ (кв.м.)	Вид собственост	Име на собственик име презиме и фамилия / име юрид. лице	Адрес собственици	Стар номер
530.2281	Урбанизирана територия	За друг обществен обект, комплекс	45	557	512	Частна	ИВАН КОСТАДИНОВ МАСТАГАРКОВ ЕТ "ИРА - Иван Мастагарков"		1916, кв. 3, п. VIII- общ.обсл
551.27	Урбанизирана територия	За друг обществен обект, комплекс	351	1311	960	Държавна Частна	130822878Ю НК"ЖЕЛЕЗОПЪТНА ИНФРАСТРУКТУРА"	гр.СОФИЯ, ---"КНЯГИНЯ МАРИЯ ЛУИЗА" № 110	27
551.28	Урбанизирана територия	За друг обществен обект, комплекс	22	1292	1270	Държавна Частна	130822878Ю НК"ЖЕЛЕЗОПЪТНА ИНФРАСТРУКТУРА"	гр.СОФИЯ, ---"КНЯГИНЯ МАРИЯ ЛУИЗА" № 110	28
Общо:			418	3160	2742	кв.м.			



16.08.21

ОБЯСНИТЕЛНА ЗАПИСКА

ОБЕКТ: Изработване на проект за комуникационно-транспортна схема към ПУП ПУР кв. Въстаннически към Реконструкция на ул. "Кукуш" в участъка от надлез „Родопи“ до бул. "Македония"

Въведение

Предмет на проекта е разработване на комуникационна транспортна схема /КТС/ към ПУП ПУР кв. Въстаннически на ул. "Кукуш" в участъка от надлез „Родопи“ до бул. "Македония", гр. Пловдив.

Новата /КТС/ налага нова визия на основна улична мрежа и предложения за нови пешеходни пространства и велоалеи в зоната.

Транспортна схема

Проектирането на новата транспортна схема в зоната е направено съгласно действащата Наредба РД-02-20-2 за планиране и проектиране на комуникационно-транспортната система на урбанизираните територии и на база подадени изходни данни – регулационни планове.

Съществени изменения в регулацията са направени. Избрани са оптимални варианти за габарити на улиците в зоната.

Основната улица е „Кукуш“ – II клас от Първостепенна улична мрежа съгласно геометричните характеристики, към нея прилежащи са „Тодор Александров“, ул. „Филип Тотъ“, „Дойран“, ул. „Сирма Войвода“, „Бачо Киро“ – улици от Второстепенна улична мрежа. Като основна цел е директната връзка от надлез „Родопи“, спускащия ръкав към ул. „Кукуш“ и нейната реконструкция до кръстовището с бул. Македония“.

Вариант на геометрично решение съответно с габарит 33,50м./две платна за движение, със средна разделителна ивица 2м., брой ленти 2x3 и 2x2 в някои участъци, тротори с широчина 4м; 5м и 6м., радиуси на завиване при вливане и отливане в обслужващите улици съответно R=6m R=8m., при кръстовището на бул. Македония с R=10m R=18m., са спазени изискванията за проектиране и отговарят съгласно Наредба №2, Наредба № РД-02-20-2 от 20 декември 2017 г. за планиране и проектиране на комуникационно-транспортната система на урбанизираните територии.



ВЯРНО С ОРИГИНАЛА

761 08 415

Организацията на движение на вътрешно – кварталните улици е променена и въведена нова посочност. С оглед изградения сграден фонд от южната страна и необходимостта за паркиране са предвидени паркоместа.

Съгласно „ОУП“ на град Пловдив този участък в който попада част от проекта се предвижда улица II клас от първостепенната улична мрежа , съответно с проектните елементите и изисквания за такъв клас улица.

Съгласно комуникационната схема се спазва класа като II клас, заемаща място на южнотангента, която запазва трасето предвидено по ОУП, с цел намаляне на засегнати имоти от северната част .

Изготвил:


Ж. П. Николов

ВЯРНО С ОРМ
16. 8. 2010.



ВЪЗЛОЖИТЕЛ: **ОБЩИНА ПЛОВДИВ**

ТРАСИРОВЪЧЕН ПЛАН

**ОБЕКТ: ИЗМЕНЕНИЕ НА ПУП - ПЛАН ЗА РЕГУЛАЦИЯ НА УЛ.
"КУКУШ" ПО ПЛАНА НА КВ. ВЪСТАНИЧЕСКИ-
СЕВЕР, ГР. ПЛОВДИВ ОТ ТРАНСПОРТЕН ВЪЗЕЛ
РОДОПИ ДО БУЛ. "МАКЕДОНИЯ"**

Изработили служебни

инж. **Мариана Кожухарова**

Началник отдел "I"

инж. **В. Козарева**

февруари 2021



02/101

16.08.2021г.

Координатен регистър на осовите точки към трасировъчен план

Обект: Изменение на ПУП - План за регулация на ул. "Кукуш" по плана на кв.
Въстанически-север, гр. Пловдив от транспортен възел Родопи до бул. "Македония"

Координатна система BGS2005г.

	X	Y
3	4666690.383	437575.117
214	4666701.847	437575.732
215	4666751.936	437783.105
213	4666775.534	437778.933
212	4666782.134	437775.643
211	4666785.881	437769.291
210	4666809.740	437674.076
209	4666788.279	437604.540
216	4666759.903	437822.475
227	4666750.766	437825.109
217	4666772.323	437912.638
208	4666799.093	437896.834
207	4666817.416	437884.244
206	4666849.312	437857.331
205	4666851.935	437855.752
204	4666854.996	437855.650
186	4666873.600	437858.154
187	4666864.395	437921.252
188	4666857.443	437956.427
190	4666855.177	437967.893
189	4666790.773	437950.217
218	4666770.935	437967.723
7	4666762.163	437957.839
228	4666761.468	437966.959
24	4666635.295	437986.566
35	4666618.212	437990.178
36	4666611.208	437989.035
47	4666551.823	437979.263
47a	4666561.364	437947.618
476	4666555.181	437929.719
57в	4666480.060	437882.913
58	4666467.339	437869.847
586	4666427.121	437919.759



ВЯРНО С ОПИШВАТА

16.08.21г.

36a	4666589.369	438077.379
37a	4666620.356	438091.501
376	4666642.301	438104.206
37	4666578.830	438121.497
155	4666678.896	438203.998
232	4666695.714	438175.817
231	4666726.537	438104.857
229	4666734.839	438084.355
219	4666743.675	438087.847
220	4666735.129	438108.921
192	4666781.884	438013.749
191	4666840.450	438028.357
193	4666835.839	438047.287
194	4666822.480	438090.379
195	4666813.421	438114.483
196	4666805.931	438132.350
197	4666784.027	438181.303
198	4666727.693	438149.956
199	4666773.728	438204.321
200	4666765.371	438222.050
201	4666758.926	438234.601
224	4666748.657	438235.810
202	4666742.098	438263.814
203	4666734.465	438275.263
226	4666726.067	438249.678
235	4666722.203	438251.270
225	4666736.049	438244.599
223	4666708.842	438197.195
222	4666706.707	438181.526
221	4666710.283	438166.121
236	4666666.899	438272.659
233	4666638.588	438271.541
234	4666634.932	438277.666
194	4666542.762	438264.544
158	4666534.219	438385.423
157	4666570.439	438387.639



Изготвил:..

/инж. М. Кожухарова.

КРАТКОЕ

16.08.2021г.

Координатен регистър на подробните точки към трасировъчен план

Обект: Изменение на ПУП - План за регулация на ул. "Кукуш" по плана на кв.
Въстанически-север, гр. Пловдив от транспортен възел Родопи до бул. "Македония"

Координатна система BGS2005

	N	X	Y			
1	4666612.004	437587.191		49	4666734.226	438228.944
2	4666649.498	437590.945		51	4666722.185	438155.663
3	4666656.070	437591.214		52	4666724.759	438154.645
4	4666659.273	437591.345		53	4666730.807	438140.832
5	4666677.591	437592.624		54	4666745.031	438108.186
6	4666682.978	437596.633		55	4666749.656	438097.440
7	4666754.813	437905.630		56	4666750.752	438097.009
8	4666755.276	437915.266		57	4666756.559	438081.801
9	4666742.429	437918.192		58	4666769.435	438040.952
10	4666745.439	437930.703		59	4666773.886	438021.815
11	4666752.600	437967.875		60	4666778.351	438019.901
12	4666747.656	438001.692		61	4666780.087	438001.669
13	4666748.780	437998.142		62	4666781.928	437993.487
14	4666749.540	437993.280		63	4666784.785	437954.845
15	4666751.138	437981.577		64	4666785.930	437939.361
16	4666740.966	438022.829		65	4666787.476	437910.372
17	4666726.944	438071.730		66	4666785.181	437899.860
18	4666723.982	438073.846		67	4666778.859	437888.111
19	4666703.886	438065.999		68	4666778.859	437887.765
20	4666696.847	438063.263		69	4666777.247	437875.304
21	4666675.017	438054.844		74	4666760.885	437793.217
22	4666667.225	438061.933		75	4666763.735	437788.300
23	4666665.755	438062.712		76	4666760.728	437775.849
24	4666702.139	438076.918		77	4666762.232	437776.715
25	4666709.241	438079.676		78	4666717.409	437596.504
26	4666725.222	438085.931		79	4666722.487	437588.333
27	4666695.056	438155.248		80	4666792.190	437600.194
28	4666676.529	438190.878		81	4666783.095	437603.001
29	4666686.860	438172.513		82	4666801.897	437663.923
30	4666671.807	438191.189		83	4666803.610	437675.277
31	4666664.195	438184.931		84	4666802.455	437684.635
32	4666665.326	438201.405		85	4666781.516	437768.198
33	4666665.439	438201.444		86	4666779.066	437772.350
34	4666656.033	438216.742		87	4666774.751	437774.502
35	4666644.034	438279.511		88	4666767.531	437820.749
36	4666647.726	438281.714		89	4666772.024	437841.418
37	4666701.400	438183.360		90	4666776.082	437865.997
38	4666705.546	438234.175		91	4666776.433	437868.610
39	4666703.778	438238.814		93	4666779.286	437897.074
40	4666680.095	438219.069		94	4666787.459	437910.382
41	4666663.552	438246.797		95	4666787.098	437923.485
42	4666640.961	438410.892		98	4666756.559	438081.801
43	4666636.490	438431.721		100	4666734.226	438228.944
44	4666571.525	438506.067		101	4666727.112	438224.851
45	4666553.111	438486.166		102	4666722.741	438217.904
46	4666551.322	438466.497		103	4666718.997	438206.500
47	4666770.644	438226.933		104	4666715.254	438195.097
48	4666759.969	438217.144		105	4666716.471	438168.816
				106	4666713.451	438181.845

ВЯРНО С ОВИТЪМ
08.07.2017

108	4666702.131	438191.674	174	4666717.536	437739.708
109	4666704.165	438199.791	175	4666723.059	437745.536
110	4666706.215	438206.015	176	4666723.734	437748.335
111	4666708.266	438212.239	177	4666726.830	437741.984
112	4666706.246	438240.613	178	4666727.506	437744.782
113	4666685.300	438259.858	179	4666693.321	437622.422
114	4666669.780	438266.833	180	4666697.092	437618.868
115	4666655.298	438275.766	181	4666692.814	437601.152
117	4666748.780	437998.142	182	4666676.966	437587.461
118	4666734.677	438047.487	183	4666617.099	437584.114
119	4666789.197	437589.997	184	4666644.888	437585.347
120	4666812.343	437664.985	185	4666614.629	437580.709
121	4666812.964	437668.664	186	4666551.726	437577.013
122	4666815.480	437668.215	187	4666547.320	437581.475
123	4666817.033	437668.961	188	4666744.643	437835.118
124	4666816.914	437669.483	189	4666748.353	437831.621
125	4666815.781	437674.430	190	4666747.465	437827.415
126	4666811.668	437678.724	191	4666753.015	437887.236
127	4666813.488	437670.094	192	4666747.261	437930.272
128	4666811.225	437668.715	193	4666756.006	437933.322
129	4666805.301	437649.521	194	4666754.715	437950.215
130	4666805.962	437648.270	195	4666752.235	437953.606
131	4666805.373	437648.759	196	4666751.209	437957.798
132	4666812.095	437669.833	197	4666756.627	437954.451
133	4666785.749	437611.600	198	4666758.925	437948.512
134	4666790.759	437612.743	199	4666759.287	437919.970
135	4666800.975	437645.844	200	4666755.875	437873.373
136	4666795.965	437644.701	201	4666754.340	437823.934
137	4666803.331	437663.481	202	4666765.202	437967.282
138	4666803.910	437685.000	203	4666767.199	437967.400
139	4666805.095	437674.201	204	4666763.317	437784.139
140	4666799.568	437651.290	205	4666758.016	437787.637
141	4666799.080	437650.701	206	4666756.933	437793.894
142	4666798.318	437650.630	207	4666776.056	437781.887
143	4666797.840	437650.777	208	4666784.179	437777.837
144	4666803.358	437722.573	209	4666763.642	437821.689
145	4666802.271	437722.397	210	4666775.295	437897.349
146	4666799.449	437733.685	211	4666771.059	437859.274
147	4666798.806	437736.246	212	4666778.487	437902.246
148	4666796.080	437747.116	213	4666784.331	437902.104
149	4666793.410	437757.892	214	4666759.279	437919.960
150	4666791.674	437764.711	215	4666783.150	437909.731
151	4666790.925	437767.693	216	4666779.217	437916.615
152	4666790.444	437769.609	217	4666779.221	437916.862
153	4666786.690	437784.578	218	4666780.209	437912.758
154	4666786.468	437784.735	219	4666779.201	437941.270
155	4666788.791	437770.021	220	4666777.883	437965.642
156	4666782.971	437768.562	221	4666772.128	437990.610
157	4666780.088	437773.448	222	4666750.231	438080.864
158	4666775.012	437775.979	223	4666763.494	438036.298
159	4666757.633	437777.398	224	4666753.742	438088.480
160	4666755.086	437773.786	225	4666750.442	438085.385
161	4666761.963	437778.286	226	4666754.637	438088.822
162	4666712.554	437597.699	227	4666756.402	438084.144
163	4666714.729	437588.487	228	4666731.920	438106.896
164	4666723.611	437585.212	229	4666731.691	438107.425
165	4666745.070	437585.595	230	4666729.856	438106.628
166	4666788.320	437587.372	231	4666728.135	438091.767
167	4666701.519	437596.733	232	4666728.241	438087.240
168	4666699.575	437597.202	233	4666724.719	438083.740
169	4666700.311	437595.989	234	4666681.139	438192.921
170	4666699.738	437596.376	235	4666672.150	438194.459
171	4666723.070	437685.957	236	4666676.999	438195.760
172	4666756.258	437823.358	237	4666721.606	438082.587
173	4666719.351	437747.957	238	4666709.838	438078.147



РЕСПУБЛІКА БЕЛАРУСЬ

18.08.210

239 4666671.672 438063.245
240 4666667.108 438062.033
241 4666675.102 438055.185
242 4666676.685 438058.030
243 4666679.424 438059.893
244 4666723.860 438076.950
245 4666728.524 438076.842
246 4666731.660 438073.389
247 4666739.453 438048.969
248 4666745.798 438024.133
249 4666753.656 437999.304
250 4666757.349 437970.801
251 4666755.350 437965.710
252 4666750.051 437964.356
253 4666616.455 437994.663
254 4666611.948 437999.113
255 4666613.566 437996.245
256 4666639.105 437972.415
257 4666636.077 437976.773
258 4666636.500 437978.693
259 4666642.932 437982.504
260 4666726.906 437963.454
261 4666731.102 437958.540
262 4666734.681 437957.704
263 4666739.513 437960.529
264 4666749.870 437966.630
265 4666615.346 437997.525
266 4666597.860 438069.957
267 4666585.925 438065.566
268 4666599.931 438073.950
269 4666595.675 438075.308
270 4666649.025 438099.433
271 4666647.375 438101.945
272 4666641.617 438110.743
273 4666643.251 438108.223
274 4666617.879 438146.851
275 4666592.061 438117.859
276 4666591.718 438125.078
277 4666589.453 438118.167
278 4666589.541 438125.804
279 4666588.124 438121.932
280 4666589.475 438135.366
281 4666580.593 438138.828
282 4666584.265 438134.891
283 4666588.132 438137.120
284 4666662.767 438186.669
285 4666668.435 438201.022
286 4666670.188 438211.271
287 4666638.108 438265.026
288 4666633.477 438267.503
289 4666550.292 438261.934
290 4666547.462 438258.403
291 4666548.974 438267.770
292 4666546.692 438269.603
293 4666547.594 438268.389
294 4666548.330 438260.607
295 4666625.032 438272.970
296 4666636.130 438266.896
297 4666629.085 438275.604
298 4666628.960 438280.437
299 4666539.587 438372.400
300 4666584.232 438371.532
301 4666654.039 438226.676
302 4666655.701 438231.095
303 4666635.693 438265.321

304 4666580.715 438362.704
305 4666583.407 438374.567
306 4666584.090 438377.347
307 4666583.893 438387.626
308 4666648.414 438262.411
309 4666688.991 438194.399
310 4666698.303 438177.595
311 4666706.491 438160.403
312 4666706.882 438164.538
313 4666702.978 438181.347
314 4666705.294 438198.361
315 4666709.577 438211.418
316 4666707.703 438241.044
317 4666686.429 438261.039
318 4666656.822 438276.568
319 4666671.348 438267.702
320 4666685.930 438269.319
321 4666644.846 438299.140
322 4666700.721 438265.109
323 4666715.708 438257.803
324 4666708.014 438262.343
325 4666716.286 438259.187
326 4666728.247 438262.417
327 4666728.804 438274.794
328 4666730.054 438275.624
329 4666729.417 438261.479
330 4666720.710 438289.903
331 4666705.219 438312.496
332 4666701.647 438314.477
333 4666702.165 438314.405
334 4666698.621 438313.766
335 4666694.577 438319.696
336 4666695.947 438322.680
337 4666694.969 438326.158
338 4666695.961 438322.855
339 4666690.563 438325.619
340 4666669.361 438356.609
341 4666668.008 438355.500
342 4666668.989 438356.313
343 4666629.356 438425.190
344 4666691.865 438348.179
345 4666691.401 438347.522
346 4666766.264 438238.367
347 4666765.476 438238.202
348 4666709.714 438322.968
349 4666715.391 438310.735
350 4666625.268 438425.144
351 4666745.038 438265.915
352 4666736.764 438262.289
353 4666729.764 438253.829
354 4666733.924 438257.512
355 4666737.604 438262.913
356 4666738.541 438262.445
357 4666752.488 438240.035
358 4666752.298 438238.755
359 4666751.004 438238.735
360 4666740.860 438246.071
361 4666745.514 438251.240
362 4666711.636 438249.400
363 4666711.705 438250.570
364 4666712.838 438250.871
365 4666720.659 438247.862
366 4666728.527 438240.238
367 4666738.941 438240.238
368 4666736.493 438239.17



ВАРНО С ОУМНО-НАД
4666736.493 438239.17

16.03.210

369	4666735.641	438238.395	437	4666839.598	438062.181
370	4666727.265	438235.849	438	4666850.172	438023.735
371	4666720.209	438230.667	439	4666792.552	438023.457
372	4666719.188	438230.409	440	4666825.552	438031.720
373	4666718.502	438231.208	441	4666828.566	438032.918
374	4666716.010	438240.659	442	4666829.916	438034.745
375	4666719.890	438218.839	443	4666830.120	438039.230
376	4666734.298	438232.062	444	4666826.460	438051.665
377	4666753.102	438226.689	445	4666822.518	438063.696
378	4666763.726	438213.854	446	4666815.541	438082.646
379	4666771.876	438199.321	447	4666808.565	438101.594
380	4666777.245	438187.233	448	4666807.782	438103.766
381	4666777.463	438182.888	449	4666806.025	438108.420
382	4666753.405	437968.242	450	4666805.525	438108.256
383	4666669.480	438308.390	451	4666813.274	438104.784
384	4666675.394	438316.163	452	4666833.716	438036.567
385	4666690.070	438281.114	453	4666829.313	438029.444
386	4666739.928	438225.446	454	4666776.449	438016.258
387	4666751.675	438215.442	455	4666778.272	438008.949
388	4666737.077	438227.195	456	4666779.482	438004.098
389	4666746.718	438219.815	457	4666824.665	438012.652
390	4666760.946	438203.664	458	4666823.871	438017.759
391	4666764.463	438197.895	459	4666834.381	438020.099
392	4666771.844	438184.156	460	4666838.511	438009.761
393	4666771.989	438181.638	461	4666844.097	437986.756
394	4666761.154	438175.621	462	4666849.682	437963.751
395	4666761.482	438174.940	463	4666844.993	437960.365
397	4666774.686	438179.538	464	4666852.303	437967.014
398	4666724.052	438151.363	465	4666846.151	437958.388
399	4666726.974	438146.122	466	4666784.945	437952.687
400	4666729.408	438141.755	467	4666785.756	437941.716
401	4666735.951	438142.931	468	4666791.947	437942.293
402	4666743.594	438146.411	469	4666791.761	437944.284
403	4666759.569	438156.264	470	4666792.604	437946.646
404	4666766.650	438160.153	471	4666794.470	437947.549
405	4666778.175	438166.431	472	4666794.435	437942.524
406	4666778.988	438169.344	473	4666882.492	437853.711
407	4666776.236	438173.534	474	4666869.562	437911.120
408	4666776.564	438173.700	475	4666892.871	437855.404
409	4666784.624	438170.753	476	4666894.875	437843.032
410	4666781.511	438173.808	477	4666860.438	437837.813
412	4666790.213	438145.449	478	4666859.639	437843.211
413	4666794.141	438137.376	479	4666852.250	437842.009
414	4666802.052	438119.043	480	4666850.832	437850.024
415	4666802.276	438117.529	481	4666836.879	437862.273
416	4666800.272	438116.020	482	4666837.174	437862.707
417	4666786.379	438110.636	483	4666832.435	437866.069
418	4666748.072	438101.086	484	4666814.644	437880.775
419	4666747.812	438100.979	485	4666805.910	437886.934
421	4666737.919	438124.509	486	4666796.815	437892.995
422	4666802.509	438130.815	487	4666807.515	437898.920
423	4666806.498	438121.652	488	4666809.636	437902.064
424	4666803.097	438113.751	489	4666807.294	437895.018
425	4666751.877	438094.191	490	4666810.091	437899.163
426	4666744.218	438097.384	491	4666822.369	437890.541
427	4666713.720	438167.621	492	4666819.285	437886.609
428	4666712.404	438196.033	493	4666800.618	437899.418
429	4666710.451	438181.706	494	4666845.137	437864.982
430	4666716.147	438207.436	495	4666843.214	437866.647
431	4666777.149	438205.856	496	4666846.483	437870.431
432	4666762.938	438235.038	497	4666819.164	437895.407
433	4666809.355	438133.878	498	4666833.972	437883.729
434	4666855.266	437980.487	499	4666847.448	437872.983
435	4666856.339	437976.985	500	4666861.234	437873.382
436	4666847.354	438054.532	501	4666853.134	437862.635

16.08.21r.

BARHO C OPMI

Handwritten signature or mark.

502	4666859.670	437863.589	568	4666728.311	437911.594
503	4666868.119	437874.951	569	4666725.571	437935.406
504	4666863.170	437874.229	570	4666724.177	437894.316
505	4666861.987	437917.006	571	4666728.008	437959.263
506	4666857.035	437916.283	572	4666811.864	438137.056
507	4666861.437	437920.745	573	4666575.930	438209.797
508	4666856.250	437946.990	574	4666577.232	438212.321
509	4666858.844	437933.867	575	4666579.697	438213.729
510	4666848.734	437952.602	576	4666622.422	438087.497
511	4666849.198	437947.624	577	4666623.191	438096.609
512	4666854.209	437919.370	578	4666621.001	438096.187
513	4666858.117	437919.758	579	4666618.809	438096.595
514	4666853.267	437945.896	580	4666735.178	437813.116
516	4666624.968	438216.489	581	4666751.005	437878.274
517	4666653.196	438218.420	582	4666623.799	438084.828
518	4666652.795	438224.499	583	4666611.865	438079.389
519	4666624.547	438222.475	584	4666593.836	438071.555
520	4666633.991	438223.226			
521	4666643.295	438217.814			
522	4666634.377	438217.239			
523	4666642.951	438223.804			
524	4666552.657	438217.883			
525	4666550.068	438220.156			
526	4666551.003	438218.610			
527	4666607.362	438273.374			
528	4666603.406	438273.179			
529	4666548.398	438269.434			
530	4666551.216	438259.937			
531	4666549.821	438258.215			
532	4666551.238	438236.119			
533	4666550.924	438236.090			
534	4666550.959	438233.048			
535	4666551.744	438219.731			
536	4666606.279	438263.641			
537	4666602.612	438263.114			
538	4666568.631	438261.093			
539	4666604.815	438309.723			
540	4666601.016	438309.400			
541	4666623.869	438264.688			
542	4666578.010	438210.018			
543	4666579.367	438211.612			
544	4666583.013	438140.203			
545	4666582.895	438139.929			
546	4666585.408	438138.616			
547	4666586.952	438138.508			
548	4666588.132	438137.120			
549	4666619.616	438098.004			
550	4666547.237	438288.786			
551	4666547.759	438288.777			
552	4666541.945	438372.116			
553	4666559.745	438373.405			
554	4666564.403	438373.751			
555	4666572.597	438368.901			
556	4666627.162	438276.483			
557	4666626.353	438274.656			
558	4666726.908	438271.995			
559	4666699.641	438157.242			
560	4666743.069	438100.056			
561	4666538.154	437575.981			
562	4666534.217	437571.837			
563	4666412.180	437522.339			
564	4666390.177	437536.000			
565	4666413.155	437524.905			
566	4666400.435	437534.231			
567	4666727.303	437921.635			

Изготвил:

Инж. М. Ложукарлова



16. 08. 2021г.

ОБЯСНИТЕЛНА ЗАПИСКА

ОБЕКТ: Изработване на проект за комуникационно-транспортна схема към ПУП ПУР кв. Въстаннически към Реконструкция на ул. "Кукуш" в участъка от надлез „Родопи“ до бул. "Македония"

Въведение

Предмет на проекта е разработване на комуникационна транспортна схема /КТС/ към ПУП ПУР кв. Въстаннически на ул. "Кукуш" в участъка от надлез „Родопи“ до бул. "Македония", гр. Пловдив.

Новата /КТС/ налага нова визия на основна улична мрежа и предложения за нови пешеходни пространства и велоалеи в зоната.

Транспортна схема

Проектирането на новата транспортна схема в зоната е направено съгласно действащата Наредба РД-02-20-2 за планиране и проектиране на комуникационно-транспортната система на урбанизираните територии и на база подадени изходни данни – регулационни планове.

Съществени изменения в регулацията са направени. Избрани са оптимални варианти за габарити на улиците в зоната.

Основната улица е „Кукуш“ – II клас от Първостепенна улична мрежа съгласно геометричните характеристики, към нея прилежащи са „Тодор Александров“, ул. „Филип Тотъ“, „Дойран“, ул. „Сирма Войвода“, „Бачо Киро“ – улици от Второстепенна улична мрежа. Като основна цел е директната връзка от надлез „Родопи“, спускащия ръкав към ул. „Кукуш“ и нейната реконструкция до кръстовището с бул. Македония“.

Вариант на геометрично решение съответно с габарит 33,50м./две платна за движение, със средна разделителна ивица 2м., брой ленти 2x3 и 2x2 в някои участъци, тротори с ширина 4м; 5м и 6м., радиуси на завиване при вливане и отливане в обслужващите улици съответно R=6m R=8m., при кръстовището на бул. Македония с R=10m R=18m., са спазени изискванията за проектиране и отговарят съгласно Наредба №2, Наредба № РД-02-20-2 от 20 декември 2017 г. за планиране и проектиране на комуникационно-транспортната система на урбанизираните територии.

ВЯРНО СЪСЪДИВАМ

Организацията на движение на вътрешно – кварталните улици е променена и въведена нова посочност. С оглед изградения сграден фонд от южната страна и необходимостта за паркиране са предвидени паркоместа.

Съгласно „ОУП“ на град Пловдив този участък в който попада част от проекта се предвижда улица II клас от първостепенната улична мрежа , съответно с проектните елементите и изисквания за такъв клас улица.

Съгласно комуникационната схема се спазва класа като II клас, заемаща място на южнатангента, която запазва трасето предвидено по ОУП, с цел намаляне на засегнати имоти от северната част .

Изготвил:

Инж. П. Николов/

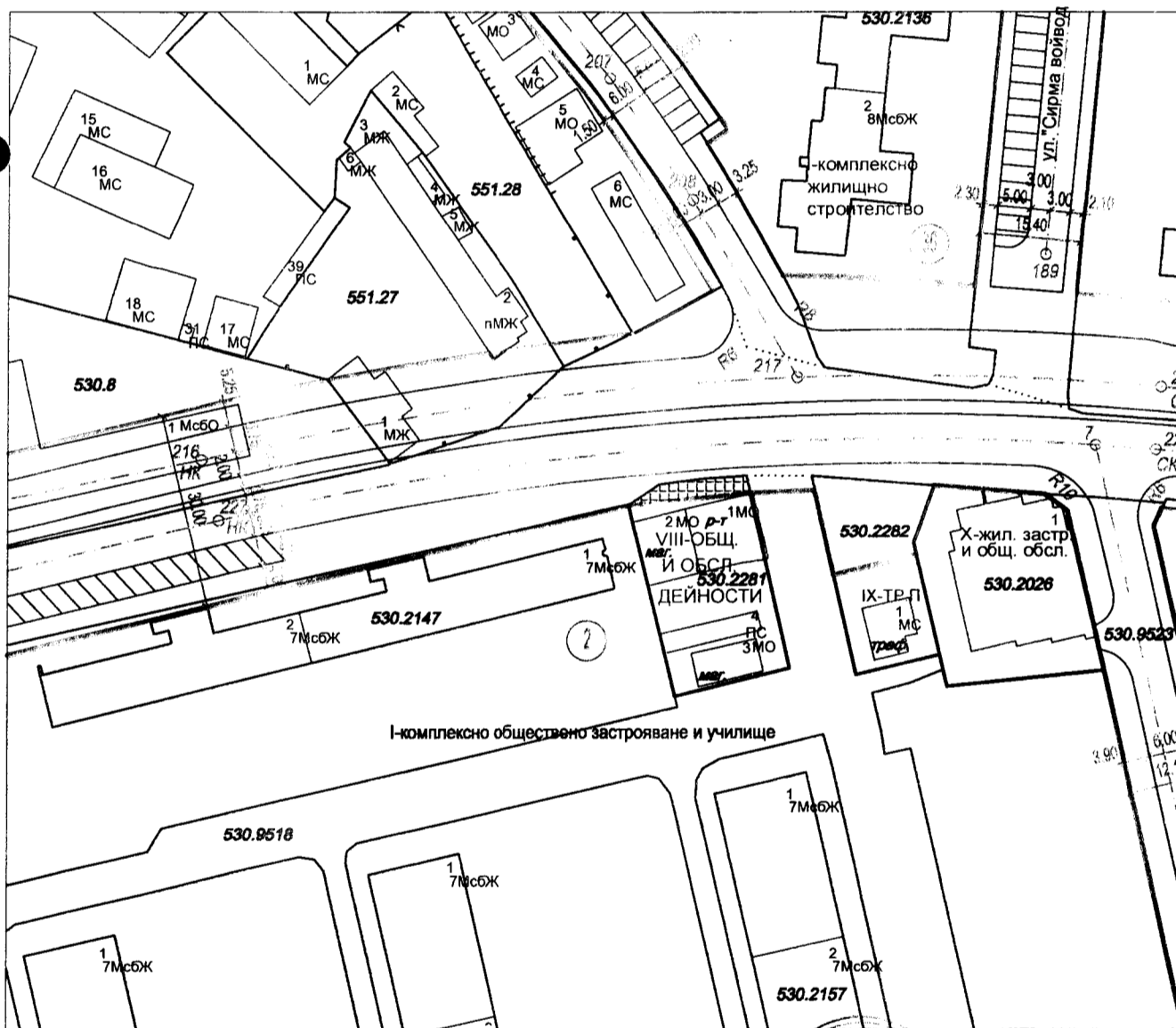
16. 08. 2012
ВЯРНО С




**СХЕМА ЗА ТРАНСФОРМАЦИЯ НА СОБСТВЕНОСТТА
ОТ ЧАСТНА В ОБЩИНСКА ПУБЛИЧНА
за ПИ 56784.530.2281 по КККР на, гр. Пловдив**

към обект: Изменение на ПУП-План за регулация на ул. "Кукуш" по плана на кв. " Въстанически -север",
гр. Пловдив от транспортен възел Родопи до бул. "Македония"

**Възложител: ОБЩИНА ПЛОВДИВ
ЗА СЛУЖЕБНО ПОЛЗВАНЕ**



 Площ за трансформация 45 кв.м.

февруари , 2021 г..

16.08.21

Служебно изготвил.

инж. Мариана Кожухарова

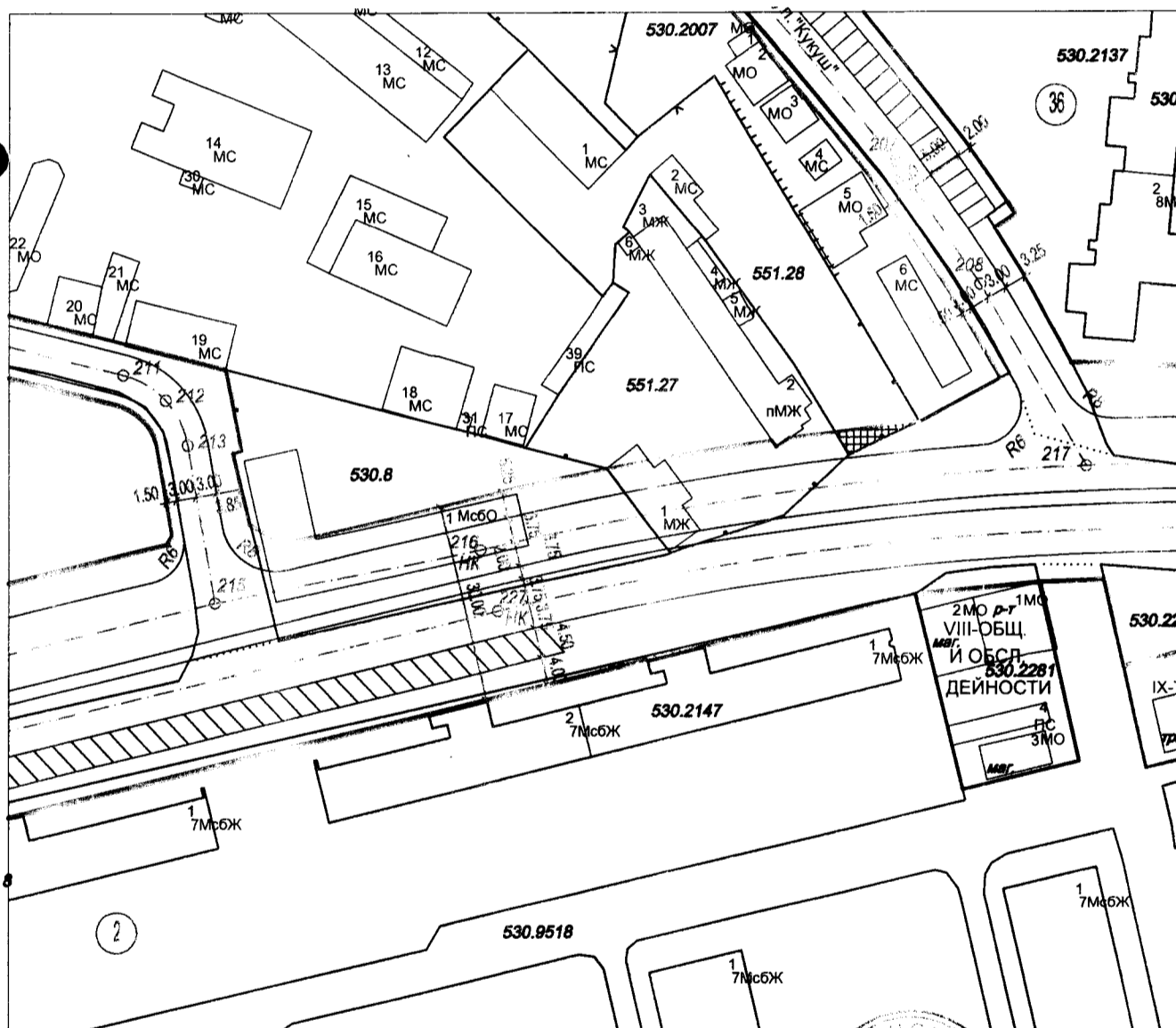
Началник отдел КР


инж. Весела Козарева

**СХЕМА ЗА ТРАНСФОРМАЦИЯ НА СОБСТВЕНОСТТА
ОТ ДЪРЖАВНА ЧАСТНА В ОБЩИНСКА ПУБЛИЧНА
за ПИ 56784.551.28 по КККР на, гр. Пловдив**

към обект: Изменение на ПУП-План за регулация на ул. "Кукуш" по плана на кв. " Въстанически -север",
гр. Пловдив от транспортен възел Родопи до бул. "Македония"

**Възложител: ОБЩИНА ПЛОВДИВ
ЗА СЛУЖЕБНО ПОЛЗВАНЕ**



 Площ за трансформация 22 кв.м.

януари, 2021 г..

Служебно изготвил

инж. Маряна Кожухарова

Началник отдел КР

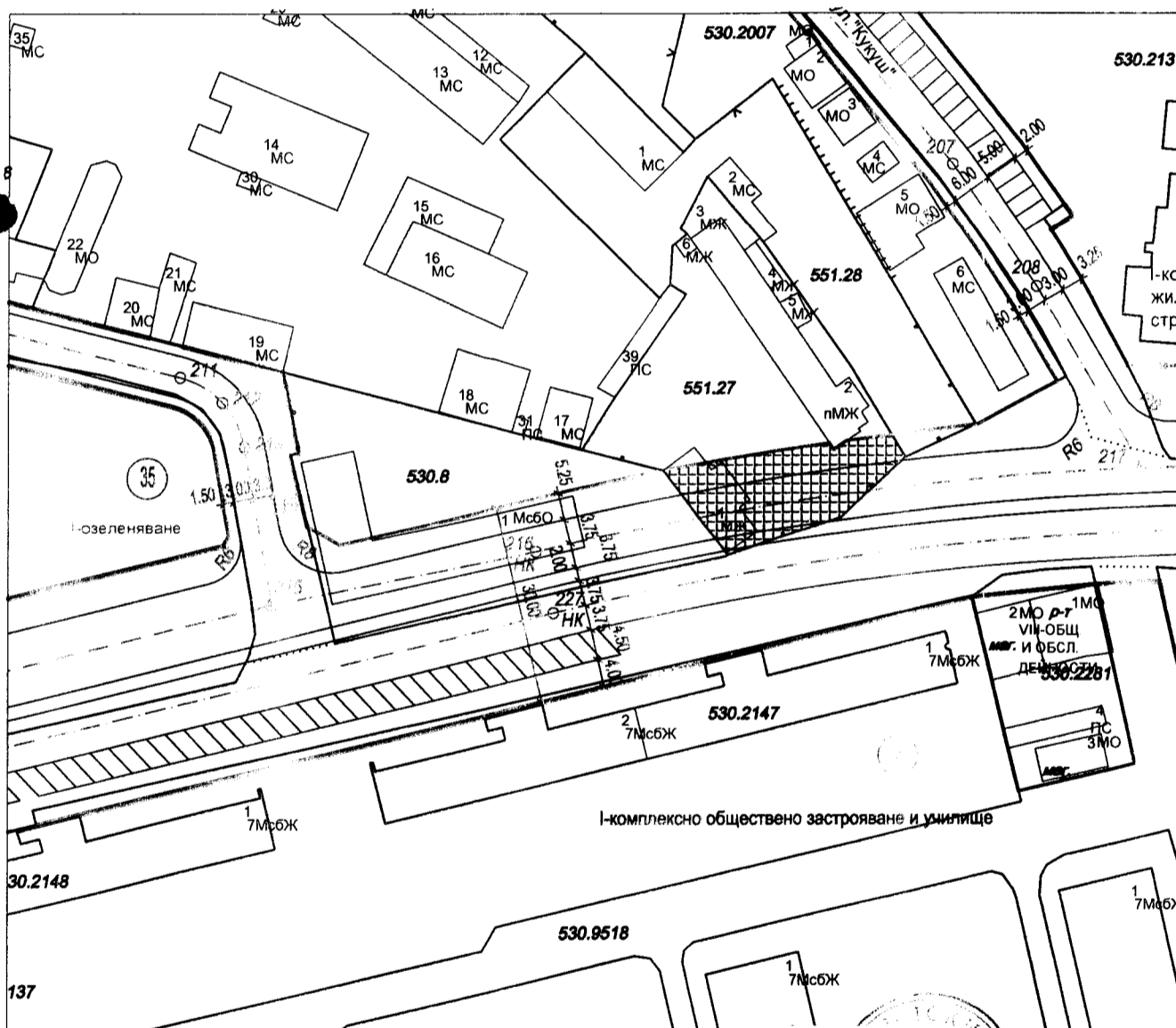
инж. Веселин Козарева

16.08.21

**СХЕМА ЗА ТРАНСФОРМАЦИЯ НА СОБСТВЕНОСТТА
ОТ ДЪРЖАВНА ЧАСТНА В ОБЩИНСКА ПУБЛИЧНА
за ПИ 56784.551.27 по КККР на, гр. Пловдив**

към обект: Изменение на ПУП-План за регулация на ул. "Кукуш" по плана на кв. " Въстанически -север",
гр. Пловдив от транспортен възел Родопи до бул. "Македония"

**Възложител: ОБЩИНА ПЛОВДИВ
ЗА СЛУЖЕБНО ПОЛЗВАНЕ**



Площ за трансформация 351 кв.м.

ВАРНО С ПРИГИБА

януари , 2021 г..

76.08.211

Служебно изготвил.

инж. Мариана Кожухарова

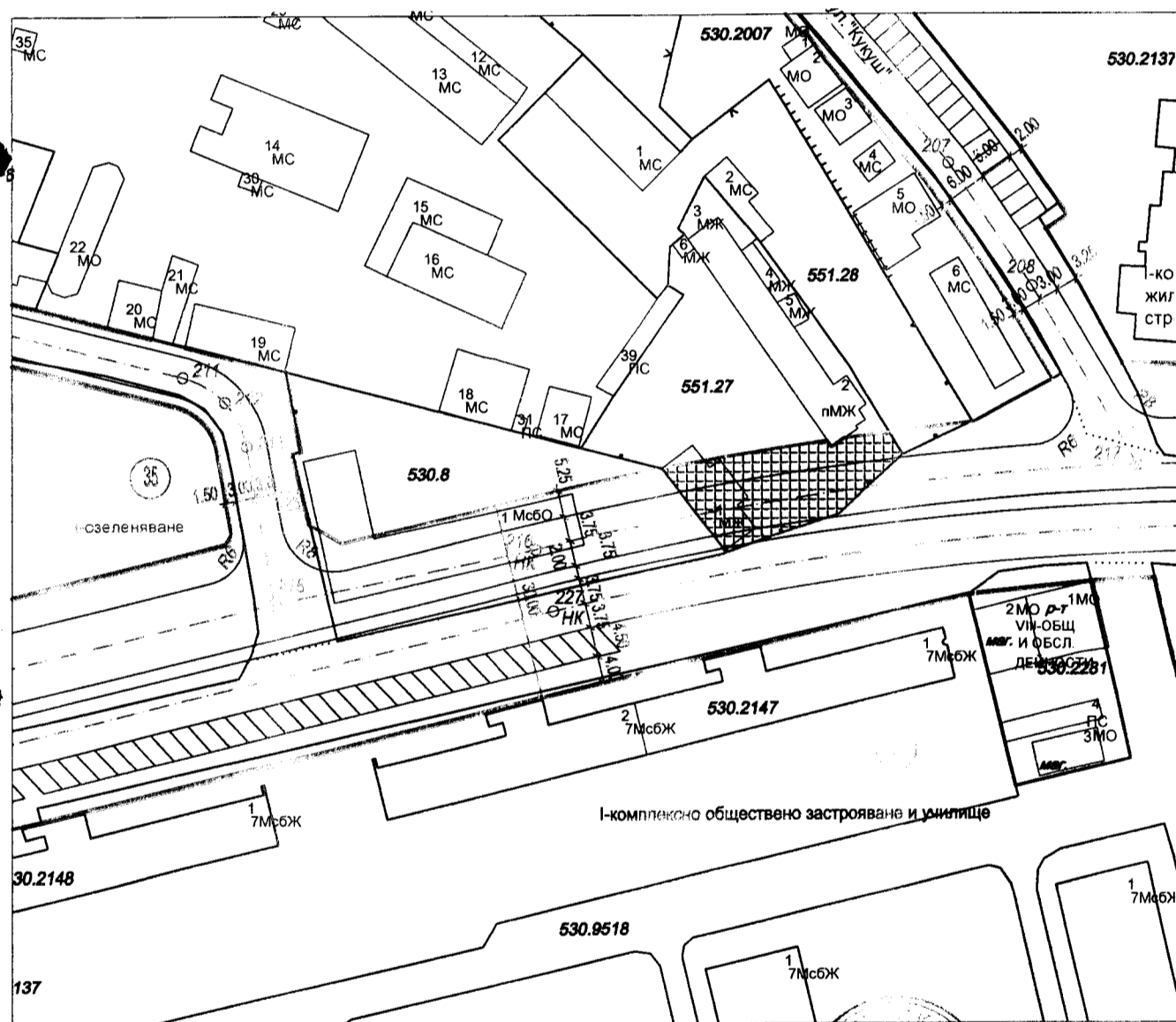
Началник отдел КР


инж. Веселин Козарева

**СХЕМА ЗА ТРАНСФОРМАЦИЯ НА СОБСТВЕНОСТТА
ОТ ДЪРЖАВНА ЧАСТНА В ОБЩИНСКА ПУБЛИЧНА
за ПИ 56784.551.27 по КККР на, гр. Пловдив**

към обект: Изменение на ПУП-План за регулация на ул. "Кукуш" по плана на кв. " Въстанически -север",
гр. Пловдив от транспортен възел Родопи до бул. "Македония"

Възложител: **ОБЩИНА ПЛОВДИВ
ЗА СЛУЖЕБНО ПОЛЗВАНЕ**



 Площ за трансформация 351 кв.м.

януари , 2021 г..

Служебно изготвил.

инж. Мариана Кожухарова

Началник отдел КР

инж. Елена Кожарова