

## Маршрут на автобусна линия №9 Делник

**Маршрут:** обръщало завод „Гагарин“ - жк „Тракия“ А12

**Спирка №1007** – обръщало завод „Гагарин“, ляв завой по ул. „Брезовско шосе“, **спирка №227** – „Рота инженеринг“, **спирка №228** – търговски център „Нова“, **спирка №229** – ЖП прелез ул. „Брезовско шосе, ляв завой по бул. „Цар Борис III Обединител“, **спирка №7** – кръстовището с ул. „Братя Обрейкови“ (запад), **спирка №8** – хотел „Марица“, **спирка №9** – ТЕЛК, **спирка №10** – Тунела - север (запад), **спирка №11** – Тунела - юг (запад), ляв завой по ул. „Св. Петка“, десен завой по ул. „Петко Д. Петков“, **спирка №230** – ул. „Петко Д. Петков“ №46, ляв завой по ул. „Богомил“, **спирка №231** – ул. „Богомил“ №40А, десен завой по бул. „Източен“, **спирка №232** – бул. „Източен“ №51, ляв завой по бул. „Санкт Петербург“, **спирка №233** – ВСИ, **спирка №234** – стадион „Локомотив“, **спирка №235** – парк „Лаута“, десен завой по бул. „Освобождение“ **спирка №236** – жк „Тракия“ бл. 21, ляв завой по ул. „Съединение“, **спирка №237** – жк „Тракия“ срещу бл. 1, **спирка №238** – жк „Тракия“ бл. 9, **спирка №76** – жк „Тракия“ бл. 62, **спирка №77** – Католически храм, **спирка №78** – ТЦ „Форум Тракия“, **спирка №79** – РУМ „Тракия“, **спирка №80** – жк „Тракия“ бл. 175, **спирка №81** – „Детски свят“, десен завой по ул. „Димитър Ризов“, **спирка №351** – жк „Тракия“ бл. 199, десен завой по ул. „Поручик Б. Ботев“, **спирка №1011** - жк „Тракия“ А12 – последна.

### Обслужващи маршрута:

Брой автобуси : 9 цели

Времетраене на един курс – 46 мин.


Времетраене на една обиколка – 94 мин.

Дължина на един курс : жк „Тракия“ А12 - обръщало завод „Гагарин“ – 14,232 км.  
обръщало завод „Гагарин“ - жк „Тракия“ А12 – 13,003 км.

Дължина на една обиколка – 27,235 км.

Общо за деня: 168 курса / 2 287,74 км.

ВАЖНО!  
ПРОЧИТАТЕ



Заверка от Общината:




Приложение № 5  
Към Решение № 165... взето с  
Протокол № 10 от 14.09.2021г. на  
Общински съвет Пловдив


Маршрутно разписание на автобусна линия №9  
Делник

I-ва				II-ра				III-та			
жк „Тракия“ A12		обръщало завод „Гагарин“		жк „Тракия“ A12		обръщало завод „Гагарин“		жк „Тракия“ A12		обръщало завод „Гагарин“	
пр.	тр.	пр.	тр.	пр.	тр.	пр.	тр.	пр.	тр.	пр.	тр.
	5:20	6:06	6:08					5:42	6:28	6:30	
6:54	6:56	7:42	7:44		7:07	7:53	7:55	7:16	7:18	8:04	8:06
8:30	8:32	9:18	9:20	8:41	8:43	9:29	9:31	8:52	8:54	9:40	9:42
10:06	10:08	10:54	10:56	10:17	10:19	11:05	11:07	10:28	10:30	11:16	11:18
11:42	11:44	12:30	12:32	11:53	11:55	12:41	12:43	12:04	12:06	12:52	12:54
13:18	13:20	14:06	14:08	13:29	13:31	14:17	14:19	13:40	13:42	14:28	14:30
14:54	14:56	15:42	15:44	15:05	15:07	15:53	15:55	15:16	15:18	16:04	16:06
16:30	16:32	17:18	17:20	16:41	16:43	17:29	17:31	16:52	16:54	17:40	17:42
18:06	18:08	18:54	18:56	18:17	18:19	19:05	19:07	18:28	18:30	19:16	19:18
19:42	19:44	20:30	20:32	19:53				20:04	20:06	20:52	20:54
21:18								21:40			
20 курса				16 курса				20 курса			
IV-та				V-та				VI-та			
жк „Тракия“ A12		обръщало завод „Гагарин“		жк „Тракия“ A12		обръщало завод „Гагарин“		жк „Тракия“ A12		обръщало завод „Гагарин“	
пр.	тр.	пр.	тр.	пр.	тр.	пр.	тр.	пр.	тр.	пр.	тр.
	5:53	6:39	6:41		6:04	6:50	6:52		6:15	7:01	7:03
7:27	7:29	8:15	8:17	7:38	7:40	8:26	8:28	7:49	7:51	8:37	8:39
9:03	9:05	9:51	9:53	9:14	9:16	10:02	10:04	9:25	9:27	10:13	10:15
10:39	10:41	11:27	11:29	10:50	10:52	11:38	11:40	11:01	11:03	11:49	11:51
12:15	12:17	13:03	13:05	12:26	12:28	13:14	13:16	12:37	12:39	13:25	13:27
13:51	13:53	14:39	14:41	14:02	14:04	14:50	14:52	14:13	14:15	15:01	15:03
15:27	15:29	16:15	16:17	15:38	15:40	16:26	16:28	15:49	15:51	16:37	16:39
17:03	17:05	17:51	17:53	17:14	17:16	18:02	18:04	17:25	17:27	18:13	18:15
18:39	18:41	19:27	19:29	18:50	18:52	19:38	19:40	19:01			
20:15				20:26	20:28	21:14	21:16				
				22:02							
18 курса				20 курса				16 курса			

01.09.2021



Заверка от Общината:





Приложение № 5  
Към Решение № 65, взето с  
Протокол № 10 от 17.07.2021г. на  
Общински съвет Пловдив

Маршрутно разписание на автобусна линия №9  
Делник

VII-ма				VIII-ма				IX-та			
жк „Тракия“ A12		обръщало завод „Гагарин“		жк „Тракия“ A12		обръщало завод „Гагарин“		жк „Тракия“ A12		обръщало завод „Гагарин“	
пр.	тр.	пр.	тр.	пр.	тр.	пр.	тр.	пр.	тр.	пр.	тр.
	6:25	7:11	7:13		6:35	7:21	7:23		6:45	7:31	7:33
7:59	8:01	8:47	8:49	8:09	8:11	8:57	8:59	8:19	8:21	9:07	9:09
9:35	9:37	10:23	10:25	9:45	9:47	10:33	10:35	9:55	9:57	10:43	10:45
11:11	11:13	11:59	12:01	11:21	11:23	12:09	12:11	11:31	11:33	12:19	12:21
12:47	12:49	13:35	13:37	12:57	12:59	13:45	13:47	13:07	13:09	13:55	13:57
14:23	14:25	15:11	15:13	14:33	14:35	15:21	15:23	14:43	14:45	15:31	15:33
15:59	16:01	16:47	16:49	16:09	16:11	16:57	16:59	16:19	16:21	17:07	17:09
17:35	17:37	18:23	18:25	17:45	17:47	18:33	18:35	17:55	17:57	18:43	18:45
19:11	19:13	19:59	20:01	19:21	19:23	20:09	20:11	19:31	19:33	20:19	20:21
20:47	20:49	21:35	21:37	20:57				21:07	21:09	21:55	21:57
22:23								22:43			
20 курса				18 курса				20 курса			

ВАРНО С  
ОРИГИНАЛА



Заверка от Общината:




## Маршрут на автобусна линия №9 Празник


**Маршрут:** жк „Тракия“ А12 – ИЗК „Марица“

**Спирка №1011** - жк „Тракия“ А12, **спирка №405** - магазин „Алфина“, десен завой по ул. „Пеньо Пенев“, десен завой по бул. „Освобождение“, **спирка №256** – бул. „Освобождение“ 1 (север), ляв завой по ул. „Димитър Ризов“, **спирка №352** – жк „Тракия“ бл. 204, ляв завой по ул. „Съединение“, **спирка №108** – срещу „Детски свят“, **спирка №109** - жк „Тракия“ бл. 150, **спирка №110** – СОУ „Софроний Врачански“, десен завой по ул. „Гочо Грозев“, ляв завой по бул. „Цар Симеон“, **спирка №1036** - Втора Автоколона на бул. „Цар Симеон“, ляв завой по ул. „Шипка“, **спирка №214** – жк „Тракия“ бл. 84, десен завой по ул. „Съединение“, **спирка №111** – Католически храм, **спирка №112** – срещу СОУ „Димитър Матевски“, **спирка №333** – СОУ „Черноризец Храбър“, **спирка №215** – ресторант „Тони 2000“, десен завой по бул. „Освобождение“, **спирка №216** – жк „Тракия“ бл. 1, ляв завой по бул. „Санкт Петербург“, **спирка №217** – хипермаркет „Метро“, **спирка №218** – Технически университет, **спирка №219** – „Чайка фарма“, десен завой по бул. „Източен“, **спирка №220** – „Макдоналдс“, ляв завой по ул. „Богомил“, **спирка №221** – хотел „Норис“, **спирка №222** – ул. „Богомил“ №45, десен завой по ул. „Петко Д. Петков“, **спирка №223** – ул. „Петко Д. Петков“ №15а, ляв завой на ул. „Капитан Р. Николов“, десен завой по бул. „Цар Борис III Обединител“, **спирка №45** – срещу „Тримонциум“, **спирка №46** – Тунела - юг (изток), **спирка №47** – Тунела - север (изток), **спирка №48** – Водната палата, **спирка №49** – Панаира, **спирка №50** – кръстовището с ул. „Братя Обрейкови“ (изток), десен завой по ул. „Брезовско шосе“, **спирка №224** – ул. „Брезовско шосе“ №12В, **спирка №225** – базар „Илиянци“, **спирка №226** – Завод „ЕАЗ“ ул. „Брезовско шосе“, **спирка №1020** – ИЗК „Марица“ - последна.

ВЕРНО  
ОРИГИНАЛ



Заверка от Общината:



## Маршрут на автобусна линия №9 Празник

**Маршрут:** ИЗК „Марица“ - жк „Тракия“ А12

**Спирка №1020** – ИЗК „Марица“, ляв завой по ул. „Брезовско шосе“, **спирка №227** – „Рота инженеринг“, **спирка №228** – търговски център „Нова“, **спирка №229** – ЖП прелез ул. „Брезовско шосе“, ляв завой по бул. „Цар Борис III Обединител“, **спирка №7** – кръстовището с ул. „Братя Обрейкови“ (запад), **спирка №8** – хотел „Марица“, **спирка №9** – ТЕЛК, **спирка №10** – Тунела - север (запад), **спирка №11** – Тунела - юг (запад), ляв завой по ул. „Св. Петка“, десен завой по ул. „Петко Д. Петков“, **спирка №230** – ул. „Петко Д. Петков“ №46, ляв завой по ул. „Богомил“, **спирка №231** – ул. „Богомил“ №40А, десен завой по бул. „Източен“, **спирка №232** – бул. „Източен“ №51, ляв завой по бул. „Санкт Петербург“, **спирка №233** – ВСИ, **спирка №234** – стадион „Локомотив“, **спирка №235** – парк „Лаута“, десен завой по бул. „Освобождение“ **спирка №236** – кв. „Тракия“ бл. 21, ляв завой по ул. „Съединение“, **спирка №237** – жк „Тракия“ срещу бл. 1, **спирка №238** – жк „Тракия“ бл. 9, **спирка №76** – жк „Тракия“ бл. 62, **спирка №77** – Католически храм, **спирка №78** - ТЦ „Форум Тракия“, **спирка №79** – РУМ „Тракия“, **спирка №80** - жк „Тракия“ бл. 175, **спирка №81** – „Детски свят“, десен завой по ул. „Димитър Ризов“, **спирка №351** – жк „Тракия“ бл. 199, десен завой по ул. „Поручик Б. Ботев“, **спирка №1011** - жк „Тракия“ А12 - последна.

### Обслужващи маршрута:

Брой автобуси : 4 цели

Времетраене на един курс – 44 мин.

Времетраене на една обиколка – 90 мин.


Дължина на един курс : жк „Тракия“ А12 - ИЗК „Марица“ – 13,963 км.

ИЗК „Марица“ - жк „Тракия“ А12 – 12,700 км.


Дължина на една обиколка – 26,663 км.

Общо за деня: 78 курса / 1 042,414 км.

ВАРНО С  
ОРИГИНАЛА



Заверка от Общината:



Маршрутно разписание на автобусна линия №9  
Празник

I-ва				II-ра				III-та			
жк „Тракия“ A12		ИЗК „Марица“		жк „Тракия“ A12		ИЗК „Марица“		жк „Тракия“ A12		ИЗК „Марица“	
пр.	тр.	пр.	тр.	пр.	тр.	пр.	тр.	пр.	тр.	пр.	тр.
	5:50*	6:34	6:36●		6:13	6:57	6:59		6:36*	7:20	7:22
7:20	7:22	8:06	8:08	7:43	7:45	8:29	8:31	8:06	8:08	8:52	8:54
8:52	8:54	9:38	9:40	9:15	9:17	10:01	10:03	9:38	9:40	10:24	10:26
10:24	10:26	11:10	11:12	10:47	10:49	11:33	11:35	11:10	11:12	11:56	11:58
11:56	11:58	12:42	12:44	12:19	12:21	13:05	13:07	12:42	12:44	13:28	13:30
13:28	13:30*	14:14	14:16●	13:51	13:53	14:37	14:39	14:14	14:16	15:00	15:02
15:00	15:02	15:46	15:48	15:23	15:25	16:09	16:11	15:46	15:48	16:32	16:34
16:32	16:34	17:18	17:20	16:55	16:57	17:41	17:43	17:18	17:20	18:04	18:06
18:04	18:06	18:50	18:52	18:27	18:29	19:13	19:15	18:50	18:52	19:36	19:38
19:36				19:59	20:01*	20:45	20:47●	20:22	20:24	21:08	21:10
				21:31				21:54			
18 курса				20 курса				20 курса			
IV-та											
жк „Тракия“ A12		ИЗК „Марица“									
пр.	тр.	пр.	тр.								
	6:59	7:43	7:45								
8:29	8:31	9:15	9:17								
10:01	10:03	10:47	10:49								
11:33	11:35	12:19	12:21								
13:05	13:07*	13:51	13:53●								
14:37	14:39	15:23	15:25								
16:09	16:11	16:55	16:57								
17:41	17:43	18:27	18:29								
19:13	19:15	19:59	20:01								
20:45	20:47	21:31	21:33								
22:17											
20 курса											

ОРИГИНАЛ



Забележка: Часовете маркирани със звезда (\*) - посока жк „Тракия“ A12 – завод „Гагарин“  
Часовете маркирани с точка (●) - посока завод „Гагарин“ – жк „Тракия“ A12

Заверка от Общината:



## Маршрут на автобусна линия №1 Делник

**Маршрут:** кв. „Коматево“ - АПК „Тракия“

**Спирка №1000** – кв. „Коматево“ център, **спирка №417** - ул. „Коматевско шосе“ №113, **спирка №29** – Стадиона (кв. „Коматево“), **спирка №30** – Коматевско шосе 1 (изток), **спирка №31** – срещу Фургона, **спирка №32** – срещу печатница „Деми“, **спирка №33** – Коматевско шосе 2 (изток), десен завой по бул. „Ал. Стамболийски“, **спирка №34** – бул. „Ал. Стамболийски“ (юг), **спирка №35** – комплекс „Южен полъх“, **спирка №36** – срещу Детската градина, **спирка №37** – преди светофар с „А. Христофоров“, ляв завой по ул. „Димитър Талев“, **спирка №38** – срещу у-ще „Стефан Караджа“, **спирка №39** – Поща клон „Южен“, десен завой по бул. „Никола Вапцаров“, ляв завой по бул. „Македония“, **спирка №40** – Кметство „Южен“, **спирка №41** – бул. „Македония“ №55, **спирка №42** – срещу магазин „Била 2“, десен завой бул. „Хр. Ботев“, **спирка №43** - Сточна гара, ляв завой по бул. „Цар Борис III Обединител“, **спирка №44** – „Байкал“, **спирка №45** – срещу хотел „Тримонциум“, **спирка №46** – Тунела - юг (изток), **спирка №47** – Тунела – север (изток), **спирка №48** – Водната палата, **спирка №49** – Панаира, **спирка №50** – кръстовището с ул. „Братя Обрейкови“ (изток), ляв завой по бул. „Дунав“, **спирка №51** – срещу у-ще „Й. Йовков“, десен завой по ул. „В. Левски“, **спирка №52** – срещу бл. „Гигант“, **спирка №53** – „Ален Мак“, **спирка №54** – срещу „Петрол“, **спирка №55** – ТЕЦ „Север“, **спирка №1000** – АПК „Тракия“ - последна.

**Маршрут:** АПК „Тракия“ - кв. „Коматево“

**Спирка №1006** – АПК „Тракия“, ляв завой по ул. „В. Левски“, **спирка №1** – срещу ТЕЦ „Север“, **спирка №2** – „Петрол“, **спирка №3** – Мототехника, **спирка №4** – срещу „Ален Мак“, **спирка №5** – бл. „Гигант“, ляв завой по бул. „Дунав“, **спирка №6** – „Банята“, десен завой по бул. „Цар Борис III Обединител“, **спирка №7** – кръстовището с ул. „Братя Обрейкови“ (запад), **спирка №8** – хотел „Марица“, **спирка №9** – ТЕЛК, **спирка №10** – Тунела - север (запад), **спирка №11** – Тунела - юг (запад), **спирка №12** – хотел „Тримонциум“, десен завой по бул. „Хр. Ботев“, **спирка №14** – срещу Сточна гара, ляв завой по бул. „Македония“, **спирка №15** – магазин „Била 2“, десен завой по ул. „Бяло море“, **спирка №16** – ул. „Бяло море“ №4, ляв завой по ул. „Димитър Талев“, **спирка №17** – ул. „Димитър Талев“ №82, **спирка №18** – след Пощата клон „Южен“, десен завой по бул. „Ал. Стамболийски“, **спирка №19** – бул. „Ал. Стамболийски“ (север), **спирка №20** – срещу Луна парк – север, **спирка №21** – срещу Автосалона, **спирка №22** – срещу комплекс „Южен полъх“, ляв завой по бул. „Коматевско шосе“, **спирка №23** – Транспортна болница, **спирка №24** – „Филкаб“, **спирка №25** – печатница „Деми“, **спирка №26** – Фургона, **спирка №27** – ул. „Коматевско шосе“ №75, **спирка №28** – срещу Стадиона (кв. „Коматево“) - **спирка №1000** – кв. „Коматево“ център последна.

### Обслужващи маршрута:

Брой автобуси: 10 цели

Времетраене на един курс – 48 мин.

Времетраене на една обиколка – 98 мин.


Дължина на един курс : Кв. „Коматево“ – АПК „Тракия“ – 13,482 км.

АПК „Тракия“ – Кв. „Коматево“ – 13,337 км.

Дължина на една обиколка – 26,819 км.

Общо за деня: 182 курс / 2 440,529 км.

Заверка от Общината:





Приложение № 1  
Към Решение №. 165....., взето с  
Протокол № 10 от 14.01.2021г. на  
Общински съвет Пловдив

Маршрутно разписание на автобусна линия №1  
Делник

I-ва				II-ра				III-та			
кв. „Коматево“		АПК „Тракия“		кв. „Коматево“		кв. „Коматево“		кв. „Коматево“		АПК „Тракия“	
пр.	тр.	пр.	тр.	пр.	тр.	пр.	тр.	пр.	тр.	пр.	тр.
	5:30	6:18	6:20						5:50	6:38	6:40
7:08	7:10	7:58	8:00		7:20	8:08	8:10	7:28	7:30	8:18	8:20
8:48	8:50	9:38	9:40	8:58	9:00	9:48	9:50	9:08	9:10	9:58	10:00
10:28	10:30	11:18	11:20	10:38	10:40	11:28	11:30	10:48	10:50	11:38	11:40
12:08	12:10	12:58	13:00	12:18	12:20	13:08	13:10	12:28	12:30	13:18	13:20
13:48	13:50	14:38	14:40	13:58	14:00	14:48	14:50	14:08	14:10	14:58	15:00
15:28	15:30	16:18	16:20	15:38	15:40	16:28	16:30	15:48	15:50	16:38	16:40
17:08	17:10	17:58	18:00	17:18	17:20	18:08	18:10	17:28	17:30	18:18	18:20
18:48	18:50	19:38	19:40	18:58	19:00	19:48	19:50	19:08	19:10	19:58	20:00
20:28				20:38	20:40	21:28	21:30	20:48			
				22:18							
18 курса				18 курса				18 курса			
IV-та				V-та				VI-та			
кв. „Коматево“		АПК „Тракия“		кв. „Коматево“		АПК „Тракия“		кв. „Коматево“		АПК „Тракия“	
пр.	тр.	пр.	тр.	пр.	тр.	пр.	тр.	пр.	тр.	пр.	тр.
											5:30
	6:00	6:48	6:50		6:10	6:58	7:00	6:18	6:20	7:08	7:10
7:38	7:40	8:28	8:30	7:48	7:50	8:38	8:40	7:58	8:00	8:48	8:50
9:18	9:20	10:08	10:10	9:28	9:30	10:18	10:20	9:38	9:40	10:28	10:30
10:58	11:00	11:48	11:50	11:08	11:10	11:58	12:00	11:18	11:20	12:08	12:10
12:38	12:40	13:28	13:30	12:48	12:50	13:38	13:40	12:58	13:00	13:48	13:50
14:18	14:20	15:08	15:10	14:28	14:30	15:18	15:20	14:38	14:40	15:28	15:30
15:58	16:00	16:48	16:50	16:08	16:10	16:58	17:00	16:18	16:20	17:08	17:10
17:38	17:40	18:28	18:30	17:48	17:50	18:38	18:40	17:58	18:00	18:48	18:50
19:18	19:20	20:08	20:10	19:28	19:30	20:18	20:20	19:38	19:40	20:28	20:30
20:58	21:00	21:48	21:50	21:08	21:10	21:58		21:18			
22:38											
20 курса				19 курса				19 курса			

ВАРНО С  
ОРИГИНАЛА

Заверка от Общината:







Приложение № 1  
 Към Решение № 165..., взето с  
 Протокол № 10 от 14.02.2021г. на  
 Общински съвет Пловдив

Маршрутно разписание на автобусна линия №1  
 Делник

VII-ма				VIII-ма				IX-та			
кв. „Коматево“		АПК „Тракия“		кв. „Коматево“		АПК „Тракия“		кв. „Коматево“		АПК „Тракия“	
пр.	тр.	пр.	тр.	пр.	тр.	пр.	тр.	пр.	тр.	пр.	тр.
							5:50				
	6:30	7:18	7:20	6:38	6:40	7:28	7:30		6:50	7:38	7:40
8:08	8:10	8:58	9:00	8:18	8:20	9:08	9:10	8:28	8:30	9:18	9:20
9:48	9:50	10:38	10:40	9:58	10:00	10:48	10:50	10:08	10:10	10:58	11:00
11:28	11:30	12:18	12:20	11:38	11:40	12:28	12:30	11:48	11:50	12:38	12:40
13:08	13:10	13:58	14:00	13:18	13:20	14:08	14:10	13:28	13:30	14:18	14:20
14:48	14:50	15:38	15:40	14:58	15:00	15:48	15:50	15:08	15:10	15:58	16:00
16:28	16:30	17:18	17:20	16:38	16:40	17:28	17:30	16:48	16:50	17:38	17:40
18:08	18:10	18:58	19:00	18:18	18:20	19:08	19:10	18:28	18:30	19:18	19:20
19:48	19:50	20:38	20:40	19:58				20:08	20:10	20:58	21:00
21:28	21:30	22:18						21:48			
19 курса				17 курса				18 курса			
X-та											
кв. „Коматево“		АПК „Тракия“									
пр.	тр.	пр.	тр.								
	7:00	7:48	7:50								
8:38	8:40	9:28	9:30								
10:18	10:20	11:08	11:10								
11:58	12:00	12:48	12:50								
13:38	13:40	14:28	14:30								
15:18	15:20	16:08	16:10								
16:58	17:00	17:48	17:50								
18:38	18:40	19:28	19:30								
20:18											
16 курса											

ВАРНО  
 ОРИГИ



Заверка от Общината:



## Маршрут на автобусна линия №1 Празник

**Маршрут:** кв. „Коматево“ - АПК „Тракия“

**Спирка №1000** – кв. „Коматево“ център, **спирка №417** - ул. „Коматевско шосе“ №113, **спирка №29** – Стадиона (кв. „Коматево“), **спирка №30** – Коматевско шосе 1 (изток), **спирка №31** – срещу Фургона, **спирка №32** – срещу печатница „Деми“, **спирка №33** – Коматевско шосе 2 (изток), десен завой по бул. „Ал. Стамболийски“, **спирка №34** – бул. „Ал. Стамболийски“ (юг), **спирка №35** – комплекс „Южен полъх“, **спирка №36** – срещу Детската градина, **спирка №37** – преди светофар с „А. Христофоров“, ляв завой по ул. „Димитър Талев“, **спирка №38** – срещу у-ще „Стефан Караджа“, **спирка №39** – Поща клон „Южен“, десен завой по бул. „Никола Вапцаров“, ляв завой по бул. „Македония“, **спирка №40** – Кметство „Южен“, **спирка №41** – бул. „Македония“ №55, **спирка №42** – срещу магазин „Била 2“, десен завой бул. „Хр. Ботев“, **спирка №43** - Сточна гара, ляв завой по бул. „Цар Борис III Обединител“, **спирка №44** – „Байкал“, **спирка №45** – срещу хотел „Тримонциум“, **спирка №46** – Тунела - юг (изток), **спирка №47** – Тунела – север (изток), **спирка №48** – Водната палата, **спирка №49** – Панаира, **спирка №50** – кръстовището с ул. „Братя Обрейкови“ (изток), ляв завой по бул. „Дунав“, **спирка №51** – срещу у-ще „Й. Йовков“, десен завой по ул. „В. Левски“, **спирка №52** – срещу бл. „Гигант“, **спирка №53** – „Ален Мак“, **спирка №54** – срещу „Петрол“, **спирка №55** – ТЕЦ „Север“, **спирка №1006** – АПК „Тракия“ - последна.

**Маршрут:** АПК „Тракия“ - кв. „Коматево“

**Спирка №1006** – АПК „Тракия“, ляв завой по ул. „В. Левски“, **спирка №1** – срещу ТЕЦ „Север“, **спирка №2** – „Петрол“, **спирка №3** – Мототехника, **спирка №4** – срещу „Ален Мак“, **спирка №5** – бл. „Гигант“, ляв завой по бул. „Дунав“, **спирка №6** – „Банята“, десен завой по бул. „Цар Борис III Обединител“, **спирка №7** – кръстовището с ул. „Братя Обрейкови“ (запад), **спирка №8** – хотел „Марица“, **спирка №9** – ТЕЛК, **спирка №10** – Тунела - север (запад), **спирка №11** – Тунела - юг (запад), **спирка №12** – хотел „Тримонциум“, десен завой по бул. „Хр. Ботев“, **спирка №14** – срещу Сточна гара, ляв завой по бул. „Македония“, **спирка №15** – магазин „Била 2“, десен завой по ул. „Бяло море“, **спирка №16** – ул. „Бяло море“ №4, ляв завой по ул. „Димитър Талев“, **спирка №17** – ул. „Димитър Талев“ №82, **спирка №18** – след Пощата клон „Южен“, десен завой по бул. „Ал. Стамболийски“, **спирка №19** – бул. „Ал. Стамболийски“ (север), **спирка №20** – срещу Луна парк – север, **спирка №21** – срещу Автосалона, **спирка №22** – срещу комплекс „Южен полъх“, ляв завой по бул. „Коматевско шосе“, **спирка №23** – Транспортна болница, **спирка №24** – „Филкаб“, **спирка №25** – печатница „Деми“, **спирка №26** – Фургона, **спирка №27** – ул. „Коматевско шосе“ №75, **спирка №28** – срещу Стадиона (кв. „Коматево“) - **спирка №1000** – кв. „Коматево“ център последна.

### Обслужващи маршрута:

Брой автобуси: 4 цели

Времетраене на един курс – 44 мин.

Времетраене на една обиколка – 90 мин.

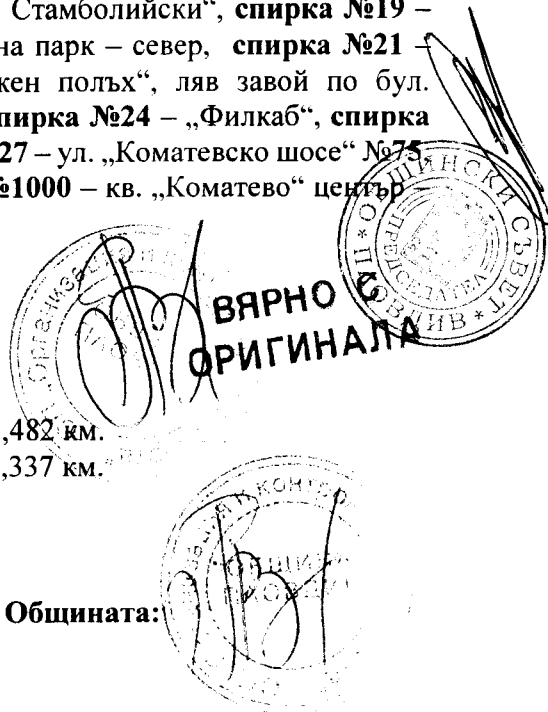
Дължина на един курс : Кв. „Коматево“ – АПК „Тракия“ – 13,482 км.

АПК „Тракия“ – Кв. „Коматево“ – 13,337 км.

Дължина на една обиколка – 26,819 км.

Общо за деня: 79 курса / 1 059,423 км.

Заверка от Общината:





Приложение № 1  
 Към Решение № 165..., взето с  
 Протокол № 10 от 14.07.2021г. на  
 Общински съвет Пловдив

**Маршрутно разписание на автобусна линия №1  
 Празник**

I-ва				II-ра				III-та			
кв. „Коматево“		АПК „Тракия“		кв. „Коматево“		АПК „Тракия“		кв. „Коматево“		АПК „Тракия“	
пр.	тр.	пр.	тр.	пр.	тр.	пр.	тр.	пр.	тр.	пр.	тр.
	6:10	6:54	6:56		6:33	7:17	7:19		6:56	7:40	7:42
7:40	7:42	8:26	8:28	8:03	8:05	8:49	8:51	8:26	8:28	9:12	9:14
9:12	9:14	9:58	10:00	9:35	9:37	10:21	10:23	9:58	10:00	10:44	10:46
10:44	10:46	11:30	11:32	11:07	11:09	11:53	11:55	11:30	11:32	12:16	12:18
12:16	12:18	13:02	13:04	12:39	12:41	13:25	13:27	13:02	13:04	13:48	13:50
13:48	13:50	14:34	14:36	14:11	14:13	14:57	14:59	14:34	14:36	15:20	15:22
15:20	15:22	16:06	16:08	15:43	15:45	16:29	16:31	16:06	16:08	16:52	16:54
16:52	16:54	17:38	17:40	17:15	17:17	18:01	18:03	17:38	17:40	18:24	18:26
18:24	18:26	19:10	19:12	18:47	18:49	19:33	19:35	19:10	19:12	19:56	19:58
19:56	19:58	20:42	20:44	20:19	20:21	21:05	21:07	20:42			
21:28				21:51	21:53	22:37					
20 курса				21 курса				18 курса			
IV-та											
кв. „Коматево“		АПК „Тракия“									
пр.	тр.	пр.	тр.								
	7:19	8:03	8:05								
8:49	8:51	9:35	9:37								
10:21	10:23	11:07	11:09								
11:53	11:55	12:39	12:41								
13:25	13:27	14:11	14:13								
14:57	14:59	15:43	15:45								
16:29	16:31	17:15	17:17								
18:01	18:03	18:47	18:49								
19:33	19:35	20:19	20:21								
21:05	21:07	21:51	21:53								
22:37											
20 курса											

ВЕРНО  
 ОРИГИНАЛ

Общински съвет Пловдив

Общински съвет Пловдив

Заверка от Общината:



## Маршрут на автобусна линия №4 Делник

**Маршрут:** жк „Тракия“ А13 - ПУ нова сграда

**Спирка №354** – ресторант „Син кос“, десен завой по ул. „Ягодовско шосе“, десен завой по бул. „Цар Симеон“, десен завой по ул. „Княз Борис I“, **спирка №75** – жк „Тракия“ бл. 99, ляв завой по ул. „Съединение“, **спирка №76** – жк „Тракия“ бл. 62, **спирка №77** – Католически храм, **спирка №78** – ТЦ „Форум Тракия“, **спирка №79** – жк „Тракия“ бл. 146, **спирка №80** – жк „Тракия“ бл. 175, **спирка №81** – магазин „Детски свят“, **спирка №82** – жк „Тракия“ бл. 208, десен завой по ул. „Цв. Лазаров“, **спирка №83** – жк „Тракия“ бл. 201А, ляв завой по бул. „Освобождение“, десен завой по бул. „Асеновградско шосе“, **спирка №84** – магазин „Баумакс“, ляв завой по бул. „Менделеев“, **спирка №85** – срещу Спортна зала, десен завой по бул. „Найчо Цанов“ **спирка №86** – бул. „Найчо Цанов“ I (изток), **спирка №87** – бул. „Найчо Цанов“ 2 (изток), **спирка №88** – градинката, по бул. „Цар Борис III Обединител“, **спирка №44** – „Байкал“, **спирка №45** – срещу хотел „Тримонциум“, **спирка №46** – Тунела - юг (изток), **спирка №47** – Тунела - север (изток), **спирка №48** – Водна палата, **спирка №49** – Панаира, ляв завой по бул. „България“, **спирка №89** – район „Север“, **спирка №90** – у-ще „Пею Яворов“, **спирка №91** – срещу хотел „Санкт Петербург“, **спирка №422** – Пазарчето, **спирка №92** – срещу магазин „Практикер“, **спирка №93** – срещу „Захарен комбинат“, **спирка №94** – Окръжна болница, **спирка №416** – срещу Английската гимназия, десен завой на ПУ, **спирка №1003** – ПУ нова сграда – последна.

### Обслужващи маршрута:

Брой автобуси: 8 цели

Времетраене на един курс: 48 мин.


Времетраене на една обиколка – 98 мин.

Дължина на един курс: ПУ нова сграда – жк „Тракия“ А13 - 11,985 км.

жк „Тракия“ А13 – ПУ нова сграда - 12,625 км.


Дължина на една обиколка – 24,610 км.

Общо за деня: 147 курса / 1 808,515 км.



ВЕРНО С  
ОРИГИНАЛА

Заверка от Общината





Приложение № 2  
Към Решение № 165....., взето с  
Протокол № 10 от 14.04.2021г. на  
Общински съвет Пловдив

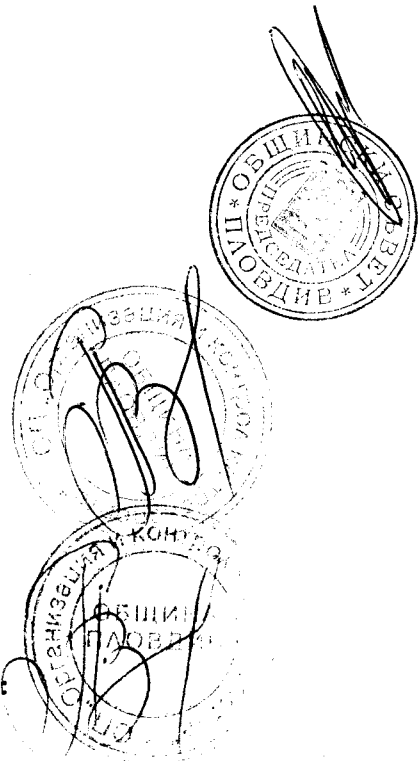
## Маршрут на автобусна линия №4 Делник

**Маршрут:** ПУ нова сграда – жк „Тракия“ А13

Спирка №1003 - ПУ нова сграда, ляв завой по бул. „България“, спирка №426 - хипермаркет „Алати“, спирка №95 – Английска гимназия, спирка №438 – стадион „Марица“, спирка №96 – Захарен комбинат, спирка №97 – магазин „Практикер“, спирка №98 - хотел „Санкт Петербург“, спирка №99 – магазин „Нева“, спирка №100 – срещу район „Север“, десен завой по бул. „Цар Борис III Обединител“, спирка №8 – хотел „Марица“, спирка №9 – ТЕЛК, спирка №10 – Тунела - север (запад), спирка №11 – Тунела - юг (запад), спирка №12 – хотел „Тримонциум“, спирка №13 – ПУ „Паисий Хилендарски“ (стара сграда), по бул. „Найчо Цанов“, спирка №101 – под надлез „Родопи“, спирка №102 – бул. „Найчо Цанов“ (запад), ляв завой по бул. „Менделеев“, спирка №103 – Спортна зала, десен завой по бул. „Асеновградско шосе“, спирка №104 – срещу Мотоцентър, ляв завой по бул. „Освобождение“, спирка №105 – магазин „Мебелна къща“, десен завой по ул. „Цв. Лазаров“, спирка №106 – жк „Тракия“ срещу бл. 201А, ляв завой по ул. „Съединение“, спирка №107 – жк „Тракия“ срещу бл. 208, спирка №108 – срещу магазин „Детски свят“, спирка №109 – жк „Тракия“ бл. 150, спирка №110 – СОУ „Софроний Врачански“, спирка №111 – срещу „Католически храм“, спирка №112 – срещу СОУ „Димитър Матевски“, десен завой по ул. „Княз Борис I“, спирка №113 – срещу СОУ „Черноризец Храбър“, ляв завой по ул. „Кудоглу“, спирка №114 - жк „Тракия“ срещу бл. 265, десен завой по ул. „Георги Цариградски“, спирка №1009 – жк „Тракия“ А13 – последна.

ВЯРНО С  
ОБЩИНА ПЛ

Заверка от Общината:





Приложение № 2  
Към Решение № 165, взето с  
Протокол № 10 от 14.02.2021г. на  
Общински съвет Пловдив

Маршрутно разписание на автобусна линия №4  
Делник

I-ва				II-ра				III-та			
ПУ нова сграда		жк „Тракия“ A13		ПУ нова сграда		жк „Тракия“ A13		ПУ нова сграда		жк „Тракия“ A13	
пр.	тр.	пр.	тр.	пр.	тр.	пр.	тр.	пр.	тр.	пр.	тр.
	05:10	05:58	06:00						05:34	06:22	06:24
06:48	06:50	07:38	07:40		07:02	07:50	07:52	07:12	07:14	08:02	08:04
08:28	08:30	09:18	09:20	08:40	08:42	09:30	09:32	08:52	08:54	09:42	09:44
10:08	10:10	10:58	11:00	10:20	10:22	11:10	11:12	10:32	10:34	11:22	11:24
11:48	11:50	12:38	12:40	12:00	12:02	12:50	12:52	12:12	12:14	13:02	13:04
13:28	13:30	14:18	14:20	13:40	13:42	14:30	14:32	13:52	13:54	14:42	14:44
15:08	15:10	15:58	16:00	15:20	15:22	16:10	16:12	15:32	15:34	16:22	16:24
16:48	16:50	17:38	17:40	17:00	17:02	17:50	17:52	17:12	17:14	18:02	18:04
18:28	18:30	19:18	19:20	18:40	18:42	19:30	19:32	18:52	18:54	19:42	19:44
20:08				20:20	20:22	21:10	21:12	20:32			
				22:00							
18 курса				18 курса				18 курса			
IV-та				V-та				VI-та			
ПУ нова сграда		жк „Тракия“ A13		ПУ нова сграда		жк „Тракия“ A13		ПУ нова сграда		жк „Тракия“ A13	
пр.	тр.	пр.	тр.	пр.	тр.	пр.	тр.	пр.	тр.	пр.	тр.
			06:36		05:58	06:46	06:48		06:11	06:59	07:01
07:24	07:26	08:14	08:16	07:36	07:38	08:26	08:28	07:49	07:51	08:39	08:41
09:04	09:06	09:54	09:56	09:16	09:18	10:06	10:08	09:29	09:31	10:19	10:21
10:44	10:46	11:34	11:36	10:56	10:58	11:46	11:48	11:09	11:11	11:59	12:01
12:24	12:26	13:14	13:16	12:36	12:38	13:26	13:28	12:49	12:51	13:39	13:41
14:04	14:06	14:54	14:56	14:16	14:18	15:06	15:08	14:29	14:31	15:19	15:21
15:44	15:46	16:34	16:36	15:56	15:58	16:46	16:48	16:09	16:11	16:59	17:01
17:24	17:26	18:14	18:16	17:36	17:38	18:26	18:28	17:49	17:51	18:39	18:41
19:04	19:06	19:54	19:56	19:16	19:18	20:06		19:29	19:31	20:19	20:21
20:44	20:46	21:34	21:36					21:09	21:11	21:59	22:01
22:24								22:49			
19 курса				17 курса				20 курса			

ВЯРНО С  
ОРИГИНАЛА

Заверка от Общината:





Приложение № 2  
Към Решение № 165..., взето с  
Протокол № 10 от 14.07.2021г. на  
Общински съвет Пловдив

Маршрутно разписание на автобусна линия №4  
Делник

VII-ма				VIII-ма			
ПУ нова сграда		жк „Тракия“ A13		ПУ нова сграда		жк „Тракия“ A13	
пр.	тр.	пр.	тр.	пр.	тр.	пр.	тр.
			05:34				
06:22	06:24	07:12	07:14		06:37	07:25	07:27
08:02	08:04	08:52	08:54	08:15	08:17	09:05	09:07
09:42	09:44	10:32	10:34	09:55	09:57	10:45	10:47
11:22	11:24	12:12	12:14	11:35	11:37	12:25	12:27
13:02	13:04	13:52	13:54	13:15	13:17	14:05	14:07
14:42	14:44	15:32	15:34	14:55	14:57	15:45	15:47
16:22	16:24	17:12	17:14	16:35	16:37	17:25	17:27
18:02	18:04	18:52	18:54	18:15	18:17	19:05	19:07
19:42	19:44	20:32		19:55	19:57	20:45	20:47
				21:35	21:37	22:25	
18 курса				19 курса			

ОРИГИНАЛ

Общински съвет Пловдив

Заверка от Общината:



Приложение № 2  
Към Решение № 165....., взето с  
Протокол № 10 от 14.04 2021г. на  
Общински съвет Пловдив


## Маршрут на автобусна линия №4 Празник

**Маршрут:** ПУ нова сграда – жк „Тракия“ А13


Спирка №1003 - ПУ нова сграда, ляв завой по бул. „България“, спирка №426 - хипермаркет „Алати“, спирка №95 – Английска гимназия, спирка №438 – стадион „Марица“, спирка №96 – Захарен комбинат, спирка №97 – магазин „Практикер“, спирка №98 - хотел „Санкт Петербург“, спирка №99 – магазин „Нева“, спирка №100 – срещу район „Север“, десен завой по бул. „Цар Борис III Обединител“, спирка №8 – хотел „Марица“, спирка №9 – ТЕЛК, спирка №10 – Тунела - север (запад), спирка №11 – Тунела - юг (запад), спирка №12 – хотел „Тримонциум“, спирка №13 – ПУ „Паисий Хилендарски“ (стара сграда), по бул. „Найчо Цанов“, спирка №101 – под надлез „Родопи“, спирка №102 – бул. „Найчо Цанов“ (запад), ляв завой по бул. „Менделеев“, спирка №103 – Спортна зала, десен завой по бул. „Асеновградско шосе“, спирка №104 – срещу Мотоцентър, ляв завой по бул. „Освобождение“, спирка №105 – магазин „Мебелна къща“, десен завой по ул. „Цв. Лазаров“, спирка №106 – жк „Тракия“ срещу бл. 201А, ляв завой по ул. „Съединение“, спирка №107 – жк „Тракия“ срещу бл. 208, спирка №108 – срещу магазин „Детски свят“, спирка №109 – жк „Тракия“ бл. 150, спирка №110 – СОУ „Софроний Врачански“, спирка №111 – срещу „Католически храм“, спирка №112 – срещу СОУ „Димитър Матевски“, десен завой по ул. „Княз Борис I“, спирка №113 – срещу СОУ „Черноризец Храбър“, ляв завой по ул. „Кудоглу“, спирка №114 - жк „Тракия“ срещу бл. 265, десен завой по ул. „Георги Цариградски“, спирка №1009 – жк „Тракия“ А13 – последна.



ВЯРНО С  
ОРИГИНАЛА



Заверка от Общината:







## Маршрут на автобусна линия №4 Празник

**Маршрут:** жк „Тракия“ А13 - ПУ нова сграда

**Спирка №354** – ресторант „Син кос“, десен завой по ул. „Ягодовско шосе“, десен завой по бул. „Цар Симеон“, десен завой по ул. „Княз Борис I“, **спирка №75** – жк „Тракия“ бл. 99, ляв завой по ул. „Съединение“, **спирка №76** – жк „Тракия“ бл. 62, **спирка №77** – Католически храм, **спирка №78** – ТЦ „Форум Тракия“, **спирка №79** – жк „Тракия“ бл. 146, **спирка №80** – жк „Тракия“ бл. 175, **спирка №81** – магазин „Детски свят“, **спирка №82** – жк „Тракия“ бл. 208, десен завой по ул. „Цв. Лазаров“, **спирка №83** – жк „Тракия“ бл. 201А, ляв завой по бул. „Освобождение“, десен завой по бул. „Асеновградско шосе“, **спирка №84** – магазин „Баумакс“, ляв завой по бул. „Менделеев“, **спирка №85** – срещу Спортна зала, десен завой по бул. „Найчо Цанов“ **спирка №86** – бул. „Найчо Цанов“ I (изток), **спирка №87** – бул. „Найчо Цанов“ 2 (изток), **спирка №88** – градинката, по бул. „Цар Борис III Обединител“, **спирка №44** – „Байкал“, **спирка №45** – срещу хотел „Тримонциум“, **спирка №46** – Тунела - юг (изток), **спирка №47** – Тунела - север (изток), **спирка №48** – Водна палата, **спирка №49** – Панаира, ляв завой по бул. „България“, **спирка №89** – район „Север“, **спирка №90** – у-ще „Пейо Яворов“, **спирка №91** – срещу хотел „Санкт Петербург“, **спирка №422** – Пазарчето, **спирка №92** – срещу магазин „Практикер“, **спирка №93** – срещу „Захарен комбинат“, **спирка №94** – Окръжна болница, **спирка №416** – срещу Английската гимназия, десен завой на ПУ, **спирка №1003** – ПУ нова сграда – последна.

### Обслужващи маршрута:

Брой автобуси: 4 цели

Времетраене на един курс: 50 мин.


Времетраене на една обиколка – 102 мин.

Дължина на един курс: ПУ нова сграда – жк „Тракия“ А13 - 11,985 км.

жк „Тракия“ А13 - ПУ нова сграда - 12,625 км.

Дължина на една обиколка – 24,610 км.


Общо за деня: 66 курса / 812,13 км.



КОПИО С  
ОРИГИНАЛА



Заверка от Общината:






Приложение № 2  
Към Решение № 165....., взето с  
Протокол № 19 от 11.09.2021г. на  
Общински съвет Пловдив

Маршрутно разписание на автобусна линия №4  
Празник

I-ва				II-ра				III-та			
ПУ нова сграда		жк „Тракия“ A13		ПУ нова сграда		жк „Тракия“ A13		ПУ нова сграда		жк „Тракия“ A13	
	7:44	8:34	8:36	7:58	8:10	9:00	9:02	8:34	8:36	9:26	9:28
9:26	9:28	10:18	10:20	9:52	9:54	10:44	10:46	10:18	10:20	11:10	11:12
11:10	11:12	12:02	12:04	11:36	11:38	12:28	12:30	12:02	12:04	12:54	12:56
13:54	12:56	13:46	13:48	13:20	13:22	13:12	13:14	13:46	13:48	14:38	14:40
15:38	14:40	15:30	15:32	15:04	15:06	15:56	15:58	15:30	15:32	16:22	16:24
16:22	16:24	17:14	17:16	16:48	16:50	17:40	17:42	17:14	17:16	18:06	18:08
18:06	18:08	18:58	19:00	18:32	18:34	19:24	19:26	18:58	19:00	19:50	19:52
19:50	19:52	20:42	20:44	20:16				20:42	20:44	21:34	21:41
21:36								22:31			
16 курса				16 курса				18 курса			
IV-та											
ПУ нова сграда		жк „Тракия“ A13									
пр.	тр.	пр.	тр.								
	7:18	8:08	8:10								
9:00	9:02	9:52	9:54								
10:44	10:46	11:36	11:38								
12:28	12:30	12:20	12:22								
14:12	14:14	15:04	15:06								
15:56	15:58	16:48	16:50								
17:40	17:42	18:32	18:34								
19:24	19:26	20:16	20:18								
21:08											
16 курса											



Заверка от Общината:




Приложение № 3  
Към Решение № 165... взето с  
Протокол № 10 от 14.02.2021г. на  
Общински съвет Пловдив

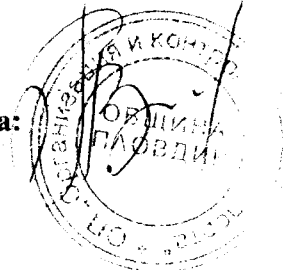
## Маршрут на автобусна линия №6 Делник

**Маршрут:** обръщало кв. „Изгрев“ - кв. „Прослав“

**Спирка №1008** – обръщало кв. „Изгрев“, на ул. „Крайна“, **спирка №162** – ул. „Крайна“ №30, десен завой по ул. „Ландос“, ляв завой по ул. „Вратцата“, **спирка №163** – у-ще „Д. Дебелянов“, **спирка №164** – срещу Паркинга, **спирка №130** – срещу Детска градина, десен завой по ул. „Герлово“, **спирка №430** – ул. „Герлово“ (север), ляв завой по ул. „Ландос“, десен завой по бул. „Цариградско шосе“, **спирка №132** - бул. „Цариградско шосе“ №109, **спирка №133** – у-ще „Стоян Белинов“, десен завой по бул. „Шести септември“, **спирка №165** – завод „Чайка“, **спирка №166** – „Нордик“, **спирка №138** – магазин „Била 1“, **спирка №139** – у-ще „Любен Каравелов“, **спирка №140** – бул. „Шести септември“ №193, **спирка №141** – пл. „Съединение“, ляв завой по бул. „Руски“, **спирка №167** – „Бунарджика“, **спирка №168** – МОЛ „Марково тепе“, десен завой по бул. „Любен Каравелов“, десен завой по бул. „Васил Априлов“, **спирка №169** – срещу ВМИ, ляв завой по бул. „Пещерско шосе“, **спирка №170** – „Пещерско шосе“ №10, **спирка №171** – ПГЕЕ, **спирка №172** – след бензиностанцията, **спирка №173** – „Хирургии“, **спирка №174** – „Динекспрес“, **спирка №175** – срещу магазин „Мега Марина“, **спирка №176** – „Арнаудов“, ляв завой по ул. „Елин Пелин“, **спирка №177** – ул. „Елин Пелин“ (запад) 1, **спирка №396** – ул. „Елин Пелин“ (запад) 2, десен завой по ул. „Просвета“, направо по ул. „Просвета“, **спирка №436** – вход ТКЗС, **спирка №178** – „Филипополис“, десен завой по ул. „Борис Петров“, **спирка №179** - ул. „Борис Петров“, десен завой по ул. „Елена“, **спирка №485** - между ул. „Борис Петров“ и ул. „Тих кът“, направо по ул. „Елена“, **спирка №1002** – кв. „Прослав“ на ул. „Елена“ – последна.



Заверка от Общината:





## Маршрут на автобусна линия №6 Делник

**Маршрут:** кв. „Прослав“ - обръщало кв. „Изгрев“

**Спирка №1002** – кв. „Прослав“ на ул. „Елена“, **спирка №487** - ул. „Елена“ (юг), **спирка №180** – срещу ОУ „Т. Каблешков“, ляв завой по ул. „Елин Пелин“, **спирка №486** - ул. „Елена“ 1, направо по ул. „Елин Пелин“, **спирка №145** – ул. „Елин Пелин“ №45, ляв завой по ул. „Битоля“, **спирка №146** – ул. „Битоля“ (север), десен завой по ул. „Борис Петров“, ляв завой по ул. „Просвета“, **спирка №468** - срещу „Филипополис“, ляв завой по ул. „Елин Пелин“, **спирка №415** – ул. „Елин Пелин“ (изток), **спирка №147** – срещу ОДЗ „Боряна“, десен завой по бул. „Пещерско шосе“, **спирка №148** – автоморга, **спирка №69** - склад за гуми, **спирка №149** – магазин „Мега Марина“, **спирка №150** – срещу „Динекспрес“, **спирка №151** – срещу „Хирургите“, **спирка №152** – срещу „Аптечно управление“, **спирка №244** – срещу бензиностанцията, **спирка №153** – срещу ПГЕЕ, по ул. „Захари Стоянов“, **спирка №154** – у-ще „Антим I“, ляв завой по ул. „Гладстон“, ляв завой по бул. „Руски“, **спирка №155** – срещу „Търговската гимназия“, **спирка №156** – „Пиано“, десен завой по бул. „Шести септември“, **спирка №118** - срещу пл. „Съединение“, **спирка №119** – срещу „Семинарията“, **спирка №120** – пл. „Шахбазян“, **спирка №121** – срещу у-ще „Любен Каравелов“, **спирка №157** – срещу „Нордик“, **спирка №158** – „Ритон“, **спирка №484** - пред магазин „Вис Виталис“, ляв завой по бул. „Цариградско шосе“, **спирка №126** – бензиностанция „Шел“, ляв завой по ул. „Ландос“, **спирка №127** – РУМ „Изгрев“, десен завой по ул. „Герлово“, **спирка №398** – ул. „Герлово“ 1 (юг), ляв завой по ул. „Вратцата“, **спирка №128** – ул. „Вратцата“ (игрището), **спирка №159** – Паркинга, **спирка №160** – срещу у-ще. „Д. Дебелянов“, десен завой по ул. „Ландос“, ляв завой по ул. „Крайна“, **спирка №161** – ул. „Крайна“ (север), **спирка №429** – ул. „Крайна“ 1, **спирка №1008** – обръщало кв. „Изгрев“ – последна.

### Обслужващи маршрута:

Брой автобуси: 9 цели

Времетраене на един курс: от 5:30 до 6:54, от 19:23 до 22:43 – 40 мин.

от 7:04 до 8:06, от 18:18 до 18:43 - 50 мин.

от 8:06 до 18:03 - 55 мин.



от 18:58 до 19:10 - 45 мин.

Дължина на един курс: обръщало кв. „Изгрев“ - кв. „Прослав“ - 14,804 км.

кв. „Прослав“ - обръщало кв. „Изгрев“ - 14,960 км.

Дължина на една обиколка - 29,764 км.

Общо за деня: 155 курса / 2 306,788 км.



Заверка от Общината:




Приложение № 3  
Към Решение № 165..... взето с  
Протокол № 10 от 11.07.2021г. на  
Общински съвет Пловдив

Маршрутно разписание на автобусна линия №6  
Делник

I-ва				II-ра				III-та			
КВ. „Изгрев“		КВ. „Прослав“		КВ. „Изгрев“		КВ. „Прослав“		КВ. „Изгрев“		КВ. „Прослав“	
пр.	тр.	пр.	тр.	пр.	тр.	пр.	тр.	пр.	тр.	пр.	тр.
	5:33	6:18	6:20				6:30		5:55	6:40	6:42
7:05	7:07	7:57	7:59	7:15	7:17	8:07	8:09	7:27	7:29	8:19	8:21
8:54	8:56	9:51	9:53	9:04	9:06	10:01	10:03	9:16	9:18	10:13	10:15
10:48	10:50	11:45	11:47	10:58	11:00	11:55	11:57	11:10	11:12	12:07	12:09
12:42	12:44	13:39	13:41	12:52	12:54	13:49	13:51	13:04	13:06	14:01	14:03
14:36	14:38	15:33	15:35	14:46	14:48	15:43	15:45	14:58	15:00	15:55	15:57
16:30	16:32	17:27	17:29	16:40	16:42	17:37	17:39	16:52	16:54	17:49	17:51
18:24	18:26	19:21	19:23	18:34	18:36	19:31	19:33	18:46	18:48	19:38	19:40
20:03	20:05	20:45	20:47	20:13				20:20	20:22	21:02	21:04
21:27								21:44			
18 курса				15 курса				18 курса			
IV-та				V-та				VI-та			
КВ. „Изгрев“		КВ. „Прослав“		КВ. „Изгрев“		КВ. „Прослав“		КВ. „Изгрев“		КВ. „Прослав“	
пр.	тр.	пр.	тр.	пр.	тр.	пр.	тр.	пр.	тр.	пр.	тр.
							5:30				
	6:07	6:52	6:54	6:15	6:17	7:02	7:04		6:27	7:12	7:14
7:39	7:41	8:31	8:33	7:54	7:56	8:46	8:48	8:04	8:06	9:01	9:03
9:28	9:30	10:25	10:27	9:43	9:45	10:40	10:42	9:58	10:00	10:55	10:57
11:22	11:24	12:19	12:21	11:37	11:39	12:34	12:36	11:52	11:54	12:49	12:51
13:16	13:18	14:13	14:15	13:31	13:33	14:28	14:30	13:46	13:48	14:43	14:45
15:10	15:12	16:07	16:09	15:25	15:27	16:22	16:24	15:40	15:42	16:37	16:39
17:04	17:06	18:01	18:03	17:19	17:21	18:16	18:18	17:34	17:36	18:31	18:33
18:58	19:00	19:45	19:47	19:08	19:10	19:55	19:57	19:23	19:25	20:05	20:07
20:27				20:37	20:39	21:19	21:21	20:47	20:49	21:29	
				22:01	22:03	22:43					
16 курса				20 курса				17 курса			

Заверка от Общината:






Приложение № 3  
Към Решение № 105... взето с  
Протокол № 10 от 14.08.2021г. на  
Общински съвет Пловдив

Маршрутно разписание на автобусна линия №6  
Делник

VII-ма				VIII-ма				IX-та			
кв. „Изгрев“		кв. „Прослав“		кв. „Изгрев“		кв. „Прослав“		кв. „Изгрев“		кв. „Прослав“	
пр.	тр.	пр.	тр.	пр.	тр.	пр.	тр.	пр.	тр.	пр.	тр.
							6:00				
	6:37	7:22	7:24	6:45	6:47	7:32	7:34		6:59	7:44	7:46
8:14	8:16	9:11	9:13	8:29	8:31	9:26	9:28	8:41	8:43	9:38	9:40
10:08	10:10	11:05	11:07	10:23	10:25	11:20	11:22	10:35	10:37	11:32	11:34
12:02	12:04	12:59	13:01	12:17	12:19	13:14	13:16	12:29	12:31	13:26	13:28
13:56	13:58	14:53	14:55	14:11	14:13	15:08	15:10	14:23	14:25	15:20	15:22
15:50	15:52	16:47	16:49	16:05	16:07	17:02	17:04	16:17	16:19	17:14	17:16
17:44	17:46	18:41	18:43	17:59	18:01	18:56	18:58	18:11	18:13	19:08	19:10
19:33	19:35	20:15	20:17	19:43	19:45	20:25	20:27	19:55	19:57	20:37	20:39
20:57				21:07	21:09	21:49	21:51	21:19			
				22:31							
16 курса				19 курса				16 курса			



Заверка от Общината:



Приложение № 3  
Към Решение №. 165, взето с  
Протокол №10 от 11.09.2021г. на  
Общински съвет Пловдив

## Маршрут на автобусна линия №6 Празник

**Маршрут:** обръщало кв. „Изгрев“ - кв. „Прослав“

**Спирка №1008** – обръщало кв. „Изгрев“, на ул. „Крайна“, **спирка №162** – ул. „Крайна“ №30, десен завой по ул. „Ландос“, ляв завой по ул. „Вратцата“, **спирка №163** – у-ще „Д. Дебелянов“, **спирка №164** – срещу Паркинга, **спирка №130** – срещу Детска градина, десен завой по ул. „Герлово“, **спирка №430** – ул. „Герлово“ (север), ляв завой по ул. „Ландос“, десен завой по бул. „Цариградско шосе“, **спирка №132** - бул. „Цариградско шосе“ №109, **спирка №133** – у-ще „Стоян Белинов“, десен завой по бул. „Шести септември“, **спирка №165** – завод „Чайка“, **спирка №166** – „Нордикс“, **спирка №138** – магазин „Била 1“, **спирка №139** – у-ще „Любен Каравелов“, **спирка №140** – бул. „Шести септември“ №193, **спирка №141** – пл. „Съединение“, ляв завой по бул. „Руски“, **спирка №167** – „Бунарджика“, **спирка №168** – МОЛ „Марково тепе“, десен завой по бул. „Любен Каравелов“, десен завой по бул. „Васил Априлов“, **спирка №169** – срещу ВМИ, ляв завой по бул. „Пещерско шосе“, **спирка №170** – „Пещерско шосе“ №10, **спирка №171** – ПГЕЕ, **спирка №172** – след бензиностанцията, **спирка №173** – „Хирургии“, **спирка №174** – „Динекспрес“, **спирка №175** – срещу магазин „Мега Марина“, **спирка №176** – „Арнаудов“, ляв завой по ул. „Елин Пелин“, **спирка №177** – ул. „Елин Пелин“ (запад) 1, **спирка №396** – ул. „Елин Пелин“ (запад) 2, десен завой по ул. „Просвета“, направо по ул. „Просвета“, **спирка №436** – вход ТКЗС, **спирка №178** – „Филипополис“, десен завой по ул. „Борис Петров“, **спирка №179** - ул. „Борис Петров“, десен завой по ул. „Елена“, **спирка №485** - между ул. „Борис Петров“ и ул. „Тих кът“, направо по ул. „Елена“, **спирка №1002** – кв. „Прослав“ на ул. „Елена“ – последна.



ВЯРНО С  
ОРИГИНАЛА



Заверка от Общината:





## Маршрут на автобусна линия №6 Празник

**Маршрут:** кв. „Прослав“ - обръщало кв. „Изгрев“

**Спирка №1002** – кв. „Прослав“ на ул. „Елена“, **спирка №487** - ул. „Елена“ (юг), **спирка №180** – срещу ОУ „Т. Каблешков“, ляв завой по ул. „Елин Пелин“, **спирка №486** - ул. „Елена“ 1, направо по ул. „Елин Пелин“, **спирка №145** – ул. „Елин Пелин“ №45, ляв завой по ул. „Битоля“, **спирка №146** – ул. „Битоля“ (север), десен завой по ул. „Борис Петров“, ляв завой по ул. „Просвета“, **спирка №468** - срещу „Филипополис“, ляв завой по ул. „Елин Пелин“, **спирка №415** – ул. „Елин Пелин“ (изток), **спирка №147** – срещу ОДЗ „Боряна“, десен завой по бул. „Пещерско шосе“, **спирка №148** – автоморга, **спирка №69** - склад за гуми, **спирка №149** – магазин „Мега Марина“, **спирка №150** – срещу „Динекспрес“, **спирка №151** – срещу „Хирургите“, **спирка №152** – срещу „Аптечно управление“, **спирка №244** – срещу бензиностанцията, **спирка №153** – срещу ПГЕЕ, по ул. „Захари Стоянов“, **спирка №154** – у-ще „Антим I“, ляв завой по ул. „Гладстон“, ляв завой по бул. „Руски“, **спирка №155** – срещу „Търговската гимназия“, **спирка №156** – „Пиано“, десен завой по бул. „Шести септември“, **спирка №118** - срещу пл. „Съединение“, **спирка №119** – срещу „Семинарията“, **спирка №120** – пл. „Шахбазян“, **спирка №121** – срещу у-ще „Любен Каравелов“, **спирка №157** – срещу „Нордикс“, **спирка №158** – „Ритон“, **спирка №484** - пред магазин „Вис Виталис“, ляв завой по бул. „Цариградско шосе“, **спирка №126** – бензиностанция „Шел“, ляв завой по ул. „Ландос“, **спирка №127** – РУМ „Изгрев“, десен завой по ул. „Герлово“, **спирка №398** – ул. „Герлово“ 1 (юг), ляв завой по ул. „Вратцата“, **спирка №128** – ул. „Вратцата“ (игрището), **спирка №159** – Паркинга, **спирка №160** – срещу у-ще. „Д. Дебелянов“, десен завой по ул. „Ландос“, ляв завой по ул. „Крайна“, **спирка №161** – ул. „Крайна“ (север), **спирка №429** – ул. „Крайна“ 1, **спирка №1008** – обръщало кв. „Изгрев“ – последна.

### Обслужващи маршрута:

Брой автобуси: 4 цели

Времетраене на един курс: 48 мин.

Времетраене на една обиколка – 98 мин.


Дължина на един курс: обръщало кв. „Изгрев“ - кв. „Прослав“ - 14,804 км.  
кв. „Прослав“ - обръщало кв. „Изгрев“ - 14,960 км.

Дължина на една обиколка - 29,764 км.

Общо за деня: 72 курса / 1 071,504 км.



Заверка от Общината:








Приложение № 3  
 Към Решение № 165, взето с  
 Протокол № 10 от 14.09.2021г. на  
 Общински съвет Пловдив

**Маршрутно разписание на автобусна линия №6  
 Празник**

I-ва				II-ра				III-та			
кв. „Изгрев“		кв. „Прослав“		кв. „Изгрев“		кв. „Прослав“		кв. „Изгрев“		кв. „Прослав“	
пр.	тр.	пр.	тр.	пр.	тр.	пр.	тр.	пр.	тр.	пр.	тр.
	<b>6:10</b>	6:58	7:00		<b>6:35</b>	7:23	7:25		<b>7:00</b>	7:48	7:50
7:48	7:50	8:38	8:40	8:13	8:15	9:03	9:05	8:38	8:40	9:28	9:30
9:28	9:30	10:18	10:20	9:53	9:55	10:43	10:45	10:18	10:20	11:08	11:10
11:08	11:10	11:58	12:00	11:33	11:35	12:23	12:25	11:58	12:00	12:48	12:50
12:48	12:50	13:38	13:40	13:13	13:15	14:03	14:05	13:38	13:40	14:28	14:30
14:28	14:30	15:18	15:20	14:53	14:55	15:43	15:45	15:18	15:20	16:08	16:10
16:08	16:10	16:58	17:00	16:33	16:35	17:23	17:25	16:58	17:00	17:48	17:50
17:48	17:50	18:38	18:40	18:13	18:15	19:03	19:05	18:38	18:40	19:28	19:30
19:28	19:30	20:18	20:20	19:53	19:55	20:43	20:45	20:18	20:20	<b>21:08</b>	
<b>21:08</b>				<b>21:33</b>							
<b>18 курса</b>				<b>18 курса</b>				<b>17 курса</b>			
IV-та											
кв. „Изгрев“		кв. „Прослав“									
пр.	тр.	пр.	тр.								
			<b>6:35</b>								
6:33	7:25	8:13	8:15								
9:03	9:05	9:53	9:55								
10:43	10:45	11:33	11:35								
12:23	12:25	13:13	13:15								
14:03	14:05	14:53	14:55								
15:43	15:45	16:33	16:35								
17:23	17:25	18:13	18:15								
19:03	19:05	19:53	19:55								
20:43	20:45	21:33	21:35								
<b>22:23</b>											
<b>19 курса</b>											



Заверка от Общината:



## Маршрут на автобусна линия №7 Делник

### Маршрут: Овощарски институт – Рогошки гробища

**Спирка №196** – Овощарски институт, обратен завой пред Овощарски институт, десен завой, **спирка №1014** - кв. „Беломорски“, обратно по ул. „Беломорска“, десен завой по ул. „Димитър Талев“, **спирка №197** – разклона за кв. „Беломорски“, **спирка №198** – преди ресторант „Бялата воденица“, **спирка №38** – срещу у-ще „Стефан Караджа“, **спирка №39** – пощата клон „Южен“, ляв завой по бул. „Никола Вапцаров“, **спирка №199** – баня „Русалка“, **спирка №200** – срещу „Камела“, **спирка №201** – „Белия дом“, десен завой по бул. „Хр. Ботев“, **спирка №202** – преди КТВ, **спирка №203** – срещу Младежки хълм, **спирка №204** – Въздушен мост, **спирка №205** – „Централна гара“, **спирка №206** – срещу Автогара „Юг“, **спирка №43** - Сточна гара, ляв завой по бул. „Цар Борис III Обединител“ **спирка №44** – „Байкал“, **спирка №45** – срещу хотел „Тримонциум“, **спирка №46** – Тунела - юг (изток), **спирка №47** – Тунела - север (изток), **спирка №48** – Водна палата, **спирка №49** – Панаира, десен завой по бул. „България“, **спирка №207** – Панаира (юг) 1, **спирка №208** – Панаира (юг) 2, **спирка №209** – Пожарната, **спирка №210** – завод „Напредък“, **спирка №213** – разклона за ЗХА „Родина“, **спирка №212** – преди моста, **спирка №1019** – Рогошки гробища – последна.

### Маршрут: Рогошки гробища - Овощарски институт

**Спирка №1019** – Рогошки гробища, десен завой по ул „Рогошко шосе“, **спирка №181** – бензиностанцията, **спирка №182** – разклона за ЗХА „Родина“ (север), **спирка №183** – срещу завод „Напредък“, направо по бул. „България“, **спирка №184** – срещу Пожарната, **спирка №185** – Панаира (север) 1, **спирка №186** – Панаира (север) 2, ляв завой по бул. „Цар Борис III Обединител“, **спирка №8** – хотел „Марица“, **спирка №9** – ТЕЛК, **спирка №10** – Тунела - север (запад), **спирка №11** – Тунела - юг (запад), **спирка №12** – хотел „Тримонциум“, десен завой по бул. „Хр. Ботев“, **спирка №14** – срещу Сточна гара, **спирка №187** – Автогара „Юг“, **спирка №188** – срещу „Централна гара“, **спирка №189** – срещу Въздушен мост, **спирка №190** – Младежки хълм, ляв завой по ул. „Коматевско шосе“, ляв завой по бул. „Н. Вапцаров“, **спирка №191** – кафе „Мираж“, **спирка №192** – срещу „Белия дом“, **спирка №193** – „Камела“, **спирка №194** – срещу баня „Русалка“, десен завой по ул. „Димитър Талев“, **спирка №18** – след пощата клон „Южен“, **спирка №420** – магазин „Била 4“, **спирка №195** – разклона за кв. „Остромила“, направо по ул. „Беломорска“, **спирка №1014** - кв. „Беломорски“, обратно по ул. „Беломорска“, ляв завой по ул. „Димитър Талев“, направо по ул. „Димитър Талев“, **спирка №196** – Овощарски институт – последна.

### **Обслужващи маршрута:**

Брой автобуси: 7 цели

Времетраене на един курс: 50 мин.

19:58 - 45 мин.

20:13 - 40 мин.

Времетраене на една обиколка: 102 / 82 мин.

Дължина на един курс: Овощарски институт - Рогошки гробища - 12,930 км.

Рогошки гробища - Овощарски институт - 13,282 км.

Дължина на една обиколка: 26,212 км.

Общо за деня: 122 курса / 1 598,932 км.

Заверка от Общината:






Приложение № 4  
 Към Решение № 165..., взето с  
 Протокол № 10 от 11.04.2021г. на  
 Общински съвет Пловдив

Маршрутно разписание на автобусна линия №7  
 Делник

I-ва				II-ра				III-та			
Овощарски институт		Рогошки гробища		Овощарски институт		Рогошки гробища		Овощарски институт		Рогошки гробища	
пр.	тр.	пр.	тр.	пр.	тр.	пр.	тр.	пр.	тр.	пр.	тр.
	<b>6:06</b>	6:56	6:58		<b>6:21</b>	7:11	7:13		<b>6:36</b>	7:26	7:28
7:48	7:50	8:40	8:42	8:03	8:05	8:55	8:57	8:18	8:20	9:10	9:12
9:32	9:34	10:24	10:26	9:47	9:49	10:39	10:41	10:02	10:04	10:54	10:56
11:16	11:18	12:08	12:10	11:31	11:33	12:23	12:25	11:46	11:48	12:38	12:40
13:00	13:02	13:52	13:54	13:15	13:17	14:07	14:09	13:30	13:32	14:22	14:24
14:44	14:46	15:36	15:38	14:59	15:01	15:51	15:53	15:14	15:16	16:06	16:08
16:28	16:30	17:20	17:22	16:43	16:45	17:35	17:37	16:58	17:00	17:50	17:52
18:12	18:14	19:04	19:06	18:27	18:29	19:19	19:21	18:42	18:44	19:34	19:36
19:56	19:58	20:43	20:45	20:11	20:13	20:53	20:55	20:26	20:28	21:08	21:10
21:25	21:27	22:07	22:09	<b>21:35</b>				<b>21:50</b>			
<b>22:49</b>											
<b>20 курса</b>				<b>18 курса</b>				<b>18 курса</b>			
<b>IV-та</b>				<b>V-та</b>				<b>VI-та</b>			
Овощарски институт		Рогошки гробища		Овощарски институт		Рогошки гробища		Овощарски институт		Рогошки гробища	
пр.	тр.	пр.	тр.	пр.	тр.	пр.	тр.	пр.	тр.	пр.	тр.
	<b>6:51</b>	7:41	7:43		<b>7:06</b>	7:56	7:58		<b>7:21</b>	8:11	8:13
8:33	8:35	9:25	9:27	8:48	8:50	9:40	9:42	9:03	9:05	9:55	9:57
10:17	10:19	11:09	11:11	10:32	10:34	11:24	11:26	10:47	10:49	11:39	11:41
12:01	12:03	12:53	12:55	12:16	12:18	13:08	13:10	12:31	12:33	13:23	13:25
13:45	13:47	14:37	14:39	14:00	14:02	14:52	14:54	14:15	14:17	15:07	15:09
15:29	15:31	16:21	16:23	15:44	15:46	16:36	16:38	15:59	16:01	16:51	16:53
17:13	17:15	18:05	18:07	17:28	17:30	18:20	18:22	17:43	17:45	18:35	18:37
18:57	18:59	19:49	19:51	19:12	19:14	20:04	20:06	19:27	19:29	20:19	20:21
<b>20:31</b>				20:46	20:48	21:28	21:30	<b>21:01</b>			
				<b>22:10</b>							
<b>16 курса</b>				<b>18 курса</b>				<b>16 курса</b>			



Заверка от Общината:







Приложение № 4  
Към Решение № 165..., взето с  
Протокол № 10 от 11.04.2021г. на  
Общински съвет Пловдив

**Маршрутно разписание на автобусна линия №7  
Делник**

VII - ма			
Овощарски институт		Рогошки гробища	
пр.	тр.	пр.	тр.
	7:36	8:26	8:28
9:18	9:20	10:10	10:12
11:02	11:04	11:54	11:56
12:46	12:48	13:38	13:40
14:30	14:32	15:22	15:24
16:14	16:16	17:06	17:08
17:58	18:00	18:50	18:52
19:42	19:44	20:34	20:36
<b>21:16</b>			
16 курса			



Заверка от Общината:





## Маршрут на автобусна линия №7 Празник

### Маршрут: Овощарски институт – Рогошки гробища

**Спирка №196** – Овощарски институт, обратен завой пред Овощарски институт, десен завой, **спирка №1014** - кв. „Беломорски“, обратно по ул. „Беломорска“, десен завой по ул. „Димитър Талев“, **спирка №197** – разклона за кв. „Беломорски“, **спирка №198** – преди ресторант „Бялата воденица“, **спирка №38** – срещу у-ще „Стефан Караджа“, **спирка №39** – пощата клон „Южен“, ляв завой по бул. „Никола Вапцаров“, **спирка №199** – баня „Русалка“, **спирка №200** – срещу „Камела“, **спирка №201** – „Белия дом“, десен завой по бул. „Хр. Ботев“, **спирка №202** – преди КТВ, **спирка №203** – срещу Младежки хълм, **спирка №204** – Въздушен мост, **спирка №205** – „Централна гара“, **спирка №206** – срещу Автогара „Юг“, **спирка №43** - Сточна гара, ляв завой по бул. „Цар Борис III Обединител“ **спирка №44** – „Байкал“, **спирка №45** – срещу хотел „Тримонциум“, **спирка №46** – Тунела - юг (изток), **спирка №47** – Тунела - север (изток), **спирка №48** – Водна палата, **спирка №49** – Панаира, десен завой по бул. „България“, **спирка №207** – Панаира (юг) 1, **спирка №208** – Панаира (юг) 2, **спирка №209** – Пожарната, **спирка №210** – завод „Напредък“, **спирка №213** – разклона за ЗХА „Родина“, **спирка №212** – преди моста, **спирка №1019** – Рогошки гробища – последна.

### Маршрут: Рогошки гробища - Овощарски институт

**Спирка №1019** – Рогошки гробища, десен завой по ул. „Рогошко шосе“, **спирка №181** – бензиностанцията, **спирка №182** – разклона за ЗХА „Родина“ (север), **спирка №183** – срещу завод „Напредък“, направо по бул. „България“, **спирка №184** – срещу Пожарната, **спирка №185** – Панаира (север) 1, **спирка №186** – Панаира (север) 2, ляв завой по бул. „Цар Борис III Обединител“, **спирка №8** – хотел „Марица“, **спирка №9** – ТЕЛК, **спирка №10** – Тунела - север (запад), **спирка №11** – Тунела - юг (запад), **спирка №12** – хотел „Тримонциум“, десен завой по бул. „Хр. Ботев“, **спирка №14** – срещу Сточна гара, **спирка №187** – Автогара „Юг“, **спирка №188** – срещу „Централна гара“, **спирка №189** – срещу Въздушен мост, **спирка №190** – Младежки хълм, ляв завой по ул. „Коматевско шосе“, ляв завой по бул. „Н. Вапцаров“, **спирка №191** – кафе „Мираж“, **спирка №192** – срещу „Белия дом“, **спирка №193** – „Камела“, **спирка №194** – срещу баня „Русалка“, десен завой по ул. „Димитър Талев“, **спирка №18** – след пощата клон „Южен“, **спирка №420** – магазин „Била 4“, **спирка №195** – разклона за кв. „Остромила“, направо по ул. „Беломорска“, **спирка №1014** - кв. „Беломорски“, обратно по ул. „Беломорска“, ляв завой по ул. „Димитър Талев“, направо по ул. „Димитър Талев“, **спирка №196** – Овощарски институт – последна.

### Обслужващи маршрута:

Брой автобуси: 4 цели

Времетраене на един курс: 48 мин.

Времетраене на една обиколка: 103 мин.

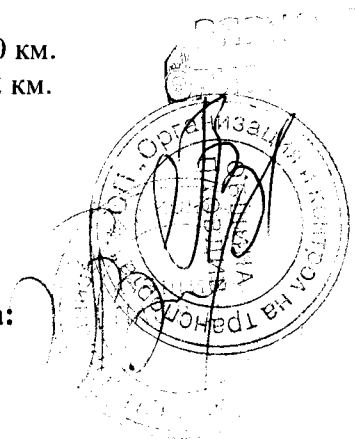

Дължина на един курс: Овощарски институт - Рогошки гробища - 12,930 км.

Рогошки гробища - Овощарски институт - 13,282 км.

Дължина на една обиколка: 26,212 км.

Общо за деня: 64 курса / 838,784 км.

Заверка от Общината:






Приложение № 4  
Към Решение № 165..., взето с  
Протокол № 10 от 14.02.2021г. на  
Общински съвет Пловдив

Маршрутно разписание на автобусна линия №7  
Празник


I-ва				II-ра				III-та			
Овощарски институт		Рогошки гробища		Овощарски институт		Рогошки гробища		Овощарски институт		Рогошки гробища	
пр.	тр.	пр.	тр.	пр.	тр.	пр.	тр.	пр.	тр.	пр.	тр.
	06:41	07:29	07:36		07:06	07:54	08:01		07:31	08:19	08:26
08:24	08:26	09:14	09:21	08:49	08:56	09:44	09:51	09:14	09:21	10:09	10:16
10:09	10:16	11:04	11:11	10:39	10:46	11:34	11:41	11:04	11:11	11:59	12:06
11:59	12:06	12:54	13:01	12:29	12:36	13:24	13:31	12:54	13:01	13:49	13:56
13:49	14:01	14:49	14:51	14:19	14:26	15:14	15:21	14:44	14:51	15:39	15:46
15:39	15:46	16:34	16:41	16:09	16:16	17:04	17:11	16:34	16:41	17:29	17:36
17:29	17:36	18:24	18:31	17:59	18:06	18:54	19:01	18:24	18:31	19:19	19:26
19:19	19:26	20:14	20:21	19:49	19:56	20:44	20:51	20:14	20:21	21:09	21:16
21:09				21:39				22:04			
16 курса				16 курса				16 курса			
IV-та											
Овощарски институт		Рогошки гробища									
пр.	тр.	пр.	тр.								
	07:56	08:44	08:51								
09:39	09:46	10:34	10:41								
11:29	11:36	12:24	12:31								
13:19	13:26	14:14	14:21								
15:09	15:16	16:04	16:11								
16:59	17:06	17:54	18:01								
18:49	18:56	19:44	19:51								
20:39	20:46	21:34	21:41								
22:29											
16 курса											



ОБЩИНСКИ СЪВЕТ  
ПЛОВДИВ



Заверка от Общината:






## Маршрут на автобусна линия №9 Делник

**Маршрут:** жк „Тракия“ А12 - обръщало завод „Гагарин“

**Спирка №1011** - жк „Тракия“ А12, **спирка №405** - магазин „Алфина“, десен завой по ул. „Пеньо Пенев“, десен завой по бул. „Освобождение“, **спирка №256** - бул. „Освобождение“ 1 (север), ляв завой по ул. „Димитър Ризов“, **спирка №352** – жк „Тракия“ бл. 204, ляв завой по ул. „Съединение“, **спирка №108** – срещу „Детски свят“, **спирка №109** - жк „Тракия“ бл. 150, **спирка №110** – СОУ „Софроний Врачански“, десен завой по ул. „Гочо Грозев“, ляв завой по бул. „Цар Симеон“, **спирка №1036** - Втора Автоколона на бул. „Цар Симеон“, ляв завой по ул. „Шипка“, **спирка №214** - жк „Тракия“ бл. 84, десен завой по ул. „Съединение“, **спирка №111** - срещу Католически храм, **спирка №112** – срещу СОУ „Димитър Матовски“, **спирка №333** - СОУ „Черноризец Храбър“, **спирка №215** - ресторант „Тони 2000“, десен завой по бул. „Освобождение“, **спирка №216** – жк „Тракия“ бл.1, ляв завой по бул. „Санкт Петербург“, **спирка №217** – хипермаркет „Метро“, **спирка №218** - Технически университет, **спирка №219** - „Чайка фарма“, десен завой по бул. „Източен“, **спирка №220** - „Макдоналдс“, ляв завой по ул. „Богомил“, **спирка №221** – хотел „Норис“, **спирка №222** – ул. „Богомил“ №45, десен завой по ул. „Петко Д. Петков“, **спирка №223** - ул. „Петко Д. Петков“ №15а, ляв завой на ул. „Капитан Р. Николов“, десен завой по бул. „Цар Борис III Обединител“, **спирка №45** – срещу „Тримонциум“, **спирка №46** – Тунела - юг (изток), **спирка №47** – Тунела - север (изток), **спирка №48** – Водната палата, **спирка №49** - Панаира, **спирка №50** – кръстовището с ул. „Братя Обрейкови“ (изток), десен завой по ул. „Брезовско шосе“, **спирка №224** – ул. „Брезовско шосе“ №12В, **спирка №225** - базар „Илиянци“, **спирка №226** – Завод „ЕАЗ“ ул. „Брезовско шосе“, **спирка №267** - магазин „Деком“, **спирка №1007** – обръщало завод „Гагарин“ - последна.



Заверка от Общината:





## Маршрут на автобусна линия №9 Делник

**Маршрут:** обръщало завод „Гагарин“ - жк „Тракия“ А12

**Спирка №1007** – обръщало завод „Гагарин“, ляв завой по ул. „Брезовско шосе“,  
**спирка №227** – „Рота инженеринг“, **спирка №228** – търговски център „Нова“, **спирка №229**  
– ЖП прелез ул. „Брезовско шосе, ляв завой по бул. „Цар Борис III Обединител“, **спирка №7**  
– кръстовището с ул. „Братя Обрейкови“ (запад), **спирка №8** – хотел „Марица“, **спирка №9** –  
ТЕЛК, **спирка №10** – Тунела - север (запад), **спирка №11** – Тунела - юг (запад), ляв завой по  
ул. „Св. Петка“, десен завой по ул. „Петко Д. Петков“, **спирка №230** – ул. „Петко Д. Петков“  
№46, ляв завой по ул. „Богомил“, **спирка №231** – ул. „Богомил“ №40А, десен завой по бул.  
„Източен“, **спирка №232** – бул. „Източен“ №51, ляв завой по бул. „Санкт Петербург“, **спирка**  
**№233** – ВСИ, **спирка №234** – стадион „Локомотив“, **спирка №235** – парк „Лаута“, десен завой  
по бул. „Освобождение“ **спирка №236** – жк „Тракия“ бл. 21, ляв завой по ул. „Съединение“,  
**спирка №237** – жк „Тракия“ срещу бл. 1, **спирка №238** – жк „Тракия“ бл. 9, **спирка №76** –  
жк „Тракия“ бл. 62, **спирка №77** – Католически храм, **спирка №78** – ТЦ „Форум Тракия“,  
**спирка №79** – РУМ „Тракия“, **спирка №80** – жк „Тракия“ бл. 175, **спирка №81** – „Детски  
свят“, десен завой по ул. „Димитър Ризов“, **спирка №351** – жк „Тракия“ бл. 199, десен завой  
по ул. „Поручик Б. Ботев“, **спирка №1011** - жк „Тракия“ А12 – последна.

### Обслужващи маршрута:

Брой автобуси : 9 цели

Времетраене на един курс – 46 мин.

Времетраене на една обиколка – 94 мин.


Дължина на един курс : жк „Тракия“ А12 - обръщало завод „Гагарин“ – 14,232 км.  
обръщало завод „Гагарин“ - жк „Тракия“ А12 – 13,003 км.

Дължина на една обиколка – 27,235 км.

Общо за деня: 168 курса / 2 287,74 км.



ВЯРНО С  
ОРИГИНАЛА  
Заверка от Общината:









Приложение № 5  
Към Решение № 165..., взето с  
Протокол № 14 от 14.06.2021г. на  
Общински съвет Пловдив

Маршрутно разписание на автобусна линия №9  
Делник

I-ва				II-ра				III-та			
жк „Тракия“ A12		обръщало завод „Гагарин“		жк „Тракия“ A12		обръщало завод „Гагарин“		жк „Тракия“ A12		обръщало завод „Гагарин“	
пр.	тр.	пр.	тр.	пр.	тр.	пр.	тр.	пр.	тр.	пр.	тр.
	5:20	6:06	6:08						5:42	6:28	6:30
6:54	6:56	7:42	7:44		7:07	7:53	7:55	7:16	7:18	8:04	8:06
8:30	8:32	9:18	9:20	8:41	8:43	9:29	9:31	8:52	8:54	9:40	9:42
10:06	10:08	10:54	10:56	10:17	10:19	11:05	11:07	10:28	10:30	11:16	11:18
11:42	11:44	12:30	12:32	11:53	11:55	12:41	12:43	12:04	12:06	12:52	12:54
13:18	13:20	14:06	14:08	13:29	13:31	14:17	14:19	13:40	13:42	14:28	14:30
14:54	14:56	15:42	15:44	15:05	15:07	15:53	15:55	15:16	15:18	16:04	16:06
16:30	16:32	17:18	17:20	16:41	16:43	17:29	17:31	16:52	16:54	17:40	17:42
18:06	18:08	18:54	18:56	18:17	18:19	19:05	19:07	18:28	18:30	19:16	19:18
19:42	19:44	20:30	20:32	19:53				20:04	20:06	20:52	20:54
21:18								21:40			
20 курса				16 курса				20 курса			
IV-та				V-та				VI-та			
жк „Тракия“ A12		обръщало завод „Гагарин“		жк „Тракия“ A12		обръщало завод „Гагарин“		жк „Тракия“ A12		обръщало завод „Гагарин“	
пр.	тр.	пр.	тр.	пр.	тр.	пр.	тр.	пр.	тр.	пр.	тр.
	5:53	6:39	6:41		6:04	6:50	6:52		6:15	7:01	7:03
7:27	7:29	8:15	8:17	7:38	7:40	8:26	8:28	7:49	7:51	8:37	8:39
9:03	9:05	9:51	9:53	9:14	9:16	10:02	10:04	9:25	9:27	10:13	10:15
10:39	10:41	11:27	11:29	10:50	10:52	11:38	11:40	11:01	11:03	11:49	11:51
12:15	12:17	13:03	13:05	12:26	12:28	13:14	13:16	12:37	12:39	13:25	13:27
13:51	13:53	14:39	14:41	14:02	14:04	14:50	14:52	14:13	14:15	15:01	15:03
15:27	15:29	16:15	16:17	15:38	15:40	16:26	16:28	15:49	15:51	16:37	16:39
17:03	17:05	17:51	17:53	17:14	17:16	18:02	18:04	17:25	17:27	18:13	18:15
18:39	18:41	19:27	19:29	18:50	18:52	19:38	19:40	19:01			
20:15				20:26	20:28	21:14	21:16				
				22:02							
18 курса				20 курса				16 курса			



  
Заверка от Общината:







Приложение № 5  
Към Решение № 165..., взето с  
Протокол № 10 от 17.09.2021г. на  
Общински съвет Пловдив

Маршрутно разписание на автобусна линия №9  
Делник

VII-ма				VIII-ма				IX-та			
жк „Тракия“ А12		обръщало завод „Гагарин“		жк „Тракия“ А12		обръщало завод „Гагарин“		жк „Тракия“ А12		обръщало завод „Гагарин“	
пр.	тр.	пр.	тр.	пр.	тр.	пр.	тр.	пр.	тр.	пр.	тр.
	6:25	7:11	7:13		6:35	7:21	7:23		6:45	7:31	7:33
7:59	8:01	8:47	8:49	8:09	8:11	8:57	8:59	8:19	8:21	9:07	9:09
9:35	9:37	10:23	10:25	9:45	9:47	10:33	10:35	9:55	9:57	10:43	10:45
11:11	11:13	11:59	12:01	11:21	11:23	12:09	12:11	11:31	11:33	12:19	12:21
12:47	12:49	13:35	13:37	12:57	12:59	13:45	13:47	13:07	13:09	13:55	13:57
14:23	14:25	15:11	15:13	14:33	14:35	15:21	15:23	14:43	14:45	15:31	15:33
15:59	16:01	16:47	16:49	16:09	16:11	16:57	16:59	16:19	16:21	17:07	17:09
17:35	17:37	18:23	18:25	17:45	17:47	18:33	18:35	17:55	17:57	18:43	18:45
19:11	19:13	19:59	20:01	19:21	19:23	20:09	20:11	19:31	19:33	20:19	20:21
20:47	20:49	21:35	21:37	20:57				21:07	21:09	21:55	21:57
22:23								22:43			
20 курса				18 курса				20 курса			



Вярно с Оригинал  
Заверка от Общината:






## Маршрут на автобусна линия №9 Празник

**Маршрут:** жк „Тракия“ А12 – ИЗК „Марица“

**Спирка №1011** - жк „Тракия“ А12, **спирка №405** - магазин „Алфина“, десен завой по ул. „Пеньо Пенев“, десен завой по бул. „Освобождение“, **спирка №256** – бул. „Освобождение“ 1 (север), ляв завой по ул. „Димитър Ризов“, **спирка №352** – жк „Тракия“ бл. 204, ляв завой по ул. „Съединение“, **спирка №108** – срещу „Детски свят“, **спирка №109** - жк „Тракия“ бл. 150, **спирка №110** – СОУ „Софроний Врачански“, десен завой по ул. „Гочо Грозев“, ляв завой по бул. „Цар Симеон“, **спирка №1036** - Втора Автоколона на бул. „Цар Симеон“, ляв завой по ул. „Шипка“, **спирка №214** – жк „Тракия“ бл. 84, десен завой по ул. „Съединение“, **спирка №111** – Католически храм, **спирка №112** – срещу СОУ „Димитър Матовски“, **спирка №333** – СОУ „Черноризец Храбър“, **спирка №215** – ресторант „Тони 2000“, десен завой по бул. „Освобождение“, **спирка №216** – жк „Тракия“ бл. 1, ляв завой по бул. „Санкт Петербург“, **спирка №217** – хипермаркет „Метро“, **спирка №218** – Технически университет, **спирка №219** – „Чайка фарма“, десен завой по бул. „Източен“, **спирка №220** – „Макдоналдс“, ляв завой по ул. „Богомил“, **спирка №221** – хотел „Норис“, **спирка №222** – ул. „Богомил“ №45, десен завой по ул. „Петко Д. Петков“, **спирка №223** – ул. „Петко Д. Петков“ №15а, ляв завой на ул. „Капитан Р. Николов“, десен завой по бул. „Цар Борис III Обединител“, **спирка №45** – срещу „Тримонциум“, **спирка №46** – Тунела - юг (изток), **спирка №47** – Тунела - север (изток), **спирка №48** – Водната палата, **спирка №49** – Панаира, **спирка №50** – кръстовището с ул. „Братя Обрейкови“ (изток), десен завой по ул. „Брезовско шосе“, **спирка №224** – ул. „Брезовско шосе“ №12В, **спирка №225** – базар „Илиянци“, **спирка №226** – Завод „ЕАЗ“ ул. „Брезовско шосе“, **спирка №1020** – ИЗК „Марица“ - последна.



ОРИГИНАЛ  
Заверка от Общината:





Приложение № 5  
Към Решение № 165, взето с  
Протокол № 10 от 11.01.2021г. на  
Общински съвет Пловдив

## Маршрут на автобусна линия №9 Празник

**Маршрут:** ИЗК „Марица“ - жк „Тракия“ А12

**Спирка №1020** – ИЗК „Марица“, ляв завой по ул. „Брезовско шосе“, **спирка №227** – „Рота инженеринг“, **спирка №228** – търговски център „Нова“, **спирка №229** – ЖП прелез ул. „Брезовско шосе“, ляв завой по бул. „Цар Борис III Обединител“, **спирка №7** – кръстовището с ул. „Братя Обрейкови“ (запад), **спирка №8** – хотел „Марица“, **спирка №9** – ТЕЛК, **спирка №10** – Тунела - север (запад), **спирка №11** – Тунела - юг (запад), ляв завой по ул. „Св. Петка“, десен завой по ул. „Петко Д. Петков“, **спирка №230** – ул. „Петко Д. Петков“ №46, ляв завой по ул. „Богомил“, **спирка №231** – ул. „Богомил“ №40А, десен завой по бул. „Източен“, **спирка №232** – бул. „Източен“ №51, ляв завой по бул. „Санкт Петербург“, **спирка №233** – ВСИ, **спирка №234** – стадион „Локомотив“, **спирка №235** – парк „Лаута“, десен завой по бул. „Освобождение“ **спирка №236** – кв. „Тракия“ бл. 21, ляв завой по ул. „Съединение“, **спирка №237** – жк „Тракия“ срещу бл. 1, **спирка №238** – жк „Тракия“ бл. 9, **спирка №76** – жк „Тракия“ бл. 62, **спирка №77** – Католически храм, **спирка №78** - ТЦ „Форум Тракия“, **спирка №79** – РУМ „Тракия“, **спирка №80** - жк „Тракия“ бл. 175, **спирка №81** – „Детски свят“, десен завой по ул. „Димитър Ризов“, **спирка №351** – жк „Тракия“ бл. 199, десен завой по ул. „Поручик Б. Ботев“, **спирка №1011** - жк „Тракия“ А12 - последна.

### Обслужващи маршрута:

Брой автобуси : 4 цели

Времетраене на един курс – 44 мин.

Времетраене на една обиколка – 90 мин.

Дължина на един курс : жк „Тракия“ А12 - ИЗК „Марица“ – 13,963 км.


ИЗК „Марица“ - жк „Тракия“ А12 – 12,700 км.

Дължина на една обиколка – 26,663 км.

Общо за деня: 78 курса / 1 042,414 км.



Заверка от Общината:






Приложение № 5  
 Към Решение №. 165..., взето с  
 Протокол № 10 от 14.07.2021г. на  
 Общински съвет Пловдив

Маршрутно разписание на автобусна линия №9  
 Празник

I-ва				II-ра				III-та			
жк „Тракия“ A12		ИЗК „Марица“		жк „Тракия“ A12		ИЗК „Марица“		жк „Тракия“ A12		ИЗК „Марица“	
пр.	тр.	пр.	тр.	пр.	тр.	пр.	тр.	пр.	тр.	пр.	тр.
	5:50*	6:34	6:36●		6:13	6:57	6:59		6:36*	7:20	7:22
7:20	7:22	8:06	8:08	7:43	7:45	8:29	8:31	8:06	8:08	8:52	8:54
8:52	8:54	9:38	9:40	9:15	9:17	10:01	10:03	9:38	9:40	10:24	10:26
10:24	10:26	11:10	11:12	10:47	10:49	11:33	11:35	11:10	11:12	11:56	11:58
11:56	11:58	12:42	12:44	12:19	12:21	13:05	13:07	12:42	12:44	13:28	13:30
13:28	13:30*	14:14	14:16●	13:51	13:53	14:37	14:39	14:14	14:16	15:00	15:02
15:00	15:02	15:46	15:48	15:23	15:25	16:09	16:11	15:46	15:48	16:32	16:34
16:32	16:34	17:18	17:20	16:55	16:57	17:41	17:43	17:18	17:20	18:04	18:06
18:04	18:06	18:50	18:52	18:27	18:29	19:13	19:15	18:50	18:52	19:36	19:38
19:36				19:59	20:01*	20:45	20:47●	20:22	20:24	21:08	21:10
				21:31				21:54			
18 курса				20 курса				20 курса			
IV-та											
жк „Тракия“ A12		ИЗК „Марица“									
пр.	тр.	пр.	тр.								
	6:59	7:43	7:45								
8:29	8:31	9:15	9:17								
10:01	10:03	10:47	10:49								
11:33	11:35	12:19	12:21								
13:05	13:07*	13:51	13:53●								
14:37	14:39	15:23	15:25								
16:09	16:11	16:55	16:57								
17:41	17:43	18:27	18:29								
19:13	19:15	19:59	20:01								
20:45	20:47	21:31	21:33								
22:17											
20 курса											



Забележка: Часовете маркирани със звезда (\*) - посока жк „Тракия“ A12 – завод „Гагарин“  
 Часовете маркирани с точка (●) - посока завод „Гагарин“ – жк „Тракия“ A12

ОПРЕДНО С  
 Заверка от Общината:

Заверка от Общината:



Приложение № 6  
Към Решение № 165, взето с  
Протокол № 10 от 14.07.2021г. на  
Общински съвет Пловдив

## Маршрут на автобусна линия №10 Делник

**Маршрут:** кв. „Прослав“ - жк „Тракия“ А13


Спирка №432 - срещу ул. „Белица“ 1, спирка №304 – срещу ОМГ, ляв завой по ул. „Солунска“, спирка №305 – срещу кметство „Запад“, спирка №306 – срещу аптеката, ляв завой по ул. „Царевец“, спирка №371 – ул. „Царевец“ (изток), десен завой по бул. „Пещерско шосе“, спирка №151 – срещу Хирургии, ляв завой по ул. „Перушица“, спирка №315 – МОЛ 1 (изток), спирка №316 – МОЛ 2 (юг), ляв завой по ул. „Владивосток“, спирка №268 – Данъчното, десен завой по бул. „Шести септември“, спирка №240 – бул. „Шести септември“ (юг), десен завой по ул. „Копривщица“ запад, спирка №241 – ул. „Копривщица“ №41, ляв завой по бул. „Свобода“, спирка №245 – бул. „Свобода“ (юг), десен завой по бул. „В. Априлов“, спирка №246 – Мальовица (запад), ляв завой по ул. „Захари Стоянов“, спирка №154 – у-ще „Антим I“, ляв завой по ул. „Гладстон“ спирка №247 – Синдикален дом, спирка №248 – Градска градина, спирка №249 – подлеза на „Централна поща“ (юг), по бул. „Княгиня Мария Луиза“, спирка №250 – срещу „Папараци“, десен завой по бул. „Източен“, спирка №251 – бул. „Източен“ 1 (запад), спирка №232 – бул. „Източен“ №51, по бул. „Менделеев“, спирка №252 – поделение ВКР, спирка №104 – срещу Мотоцентър, ляв завой по бул. „Освобождение“, спирка №105 – магазин „Мебелна къща“, спирка №253 – жк „Тракия“ бл. 202 „Люляк“, ляв завой по ул. „Димитър Ризов“, десен завой по ул. „Поручик Ботев“, спирка №70 – ресторанг „Каменград“, спирка №405 - срещу магазин „Алфина“, десен завой по ул. „Пеньо Пенев“, ляв завой по ул. „Съединение“, спирка №108 – срещу магазин „Детски свят“, спирка №109 – жк „Тракия“ бл. 150, спирка №110 – СОУ „Софроний Врачански“, спирка №111 – срещу Католически храм, спирка №112 – срещу СОУ „Димитър Матевски“, десен завой по ул. „Княз Борис I“, спирка №113 – срещу СОУ „Черноризец Храбър“, ляв завой по ул. „Кудоглу“, спирка №114 – жк „Тракия“ бл. 265, десен завой по ул. „Георги Цариградски“, спирка №1009 – жк „Тракия“ А13 - последна.



С. БРИГИНАЛА



Заверка от Общината:



Приложение № 6  
Към Решение № 165, взето с  
Протокол № 10 от 14.09.2021г. на  
Общински съвет Пловдив

## Маршрут на автобусна линия №10 Делник

**Маршрут:** жк „Тракия“ А13 - кв. „Прослав“

Спирка №354 – ресторант „Син кос“, десен завой по ул. „Ягодовско шосе“, десен завой по бул. „Цар Симеон“, десен завой по ул. „Княз Борис I“, спирка №75 – жк „Тракия“ бл. 99, ляв завой по ул. „Съединение“, спирка №76 – жк „Тракия“ бл. 62, спирка №77 – Католически храм, спирка №78 – ТЦ „Форум Тракия“, спирка №79 – жк „Тракия“ бл. 146, спирка №80 – жк „Тракия“ бл. 175, десен завой по ул. „Пеньо Пенев“, спирка №255 – отстриани на магазин „Детски свят“, ляв завой по ул. „Поручик Б. Ботев“ – спирка № 404 - магазин „Алфина“, ляв завой по ул. „Димитър Ризов“, десен завой по бул. „Освобождение“, спирка №257 – бул. „Освобождение“ 2 (север), десен завой по бул. „Асеновградско шосе“, спирка №84 – магазин „Баумакс“, спирка №258 – Мотоцентър, по бул. „Източен“, спирка №220 – „Макдоналдс“, спирка №259 – стадион „Ботев“, спирка №292 – бул. „Източен“ 2, ляв завой бул. „Княгиня Мария Луиза“, спирка №260 – „Папараци“, спирка №261 – подлеза на „Централна поща“ (север), по ул. „Гладстон“, спирка №262 – подлеза на ул. „Гладстон“, спирка №263 – кино „Космос“, десен завой по ул. „Захари Стоянов“, спирка №264 – срещу у-ще „Антим I“, десен завой по бул. „Васил Априлов“, спирка №265 – Мальовица (изток), ляв завой по бул. „Свобода“, спирка №266 – бул. „Свобода“ срещу №41, десен завой по бул. „Копривщица“, спирка №313 – бул. „Копривщица“ (срещу хотел „Бордо“), ляв завой по бул. „Шести септември“, спирка №314 – стадион „Пловдив“, ляв завой по ул. „Владивосток“, десен завой по бул. „Свобода“, спирка № 242 – МОЛ 1 (север), ляв завой по ул. „Перущица“, спирка №243 – МОЛ 2 (запад), десен завой по бул. „Пещерско шосе“, ляв завой по ул. „Царевец“, спирка №389 – Студентски общежития, спирка №390 – пазара, десен завой по ул. „Солунска“, спирка №301 – Аптеката, спирка №302 – кметство „Запад“, десен завой по ул. „Юндола“, спирка №303 – ОМГ, спирка №1001 – ул. „Юндола“ - последна.

### Обслужващи маршрута:

Брой автобуси: 9 цели


Времетраене на един курс – 56 мин.

Времетраене на една обиколка – 114 мин.


Дължина на един курс: жк „Тракия“ А13 – ул. „Юндола“ – 15,564 км.  
ул. „Юндола“ – жк „Тракия“ А13 – 14,978 км.

Дължина на една обиколка – 30,542 км.

Общо за деня: 143 курса / 2 183,46 км.



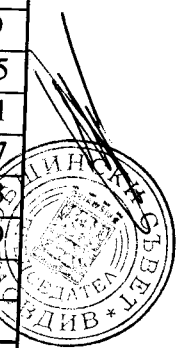
Заверка от Общината:



Приложение № 6  
Към Решение № 165, взето с  
Протокол № 10 от 14.04.2021г. на  
Общински съвет Пловдив

Маршрутно разписание на автобусна линия №10  
Делник

I-ва				II-ра				III-та			
жк „Тракия“ A13		ул. „Юндола“		жк „Тракия“ A13		ул. „Юндола“		жк „Тракия“ A13		ул. „Юндола“	
пр.	тр.	пр.	тр.	пр.	тр.	пр.	тр.	пр.	тр.	пр.	тр.
	5:20	6:16	6:18				6:31		5:46	6:42	6:44
7:14	7:16	8:12	8:14	7:27	7:29	8:25	8:27	7:40	7:42	8:38	8:40
9:10	9:12	10:08	10:10	9:23	9:25	10:21	10:23	9:36	9:38	10:34	10:36
11:06	11:08	12:04	12:06	11:19	11:21	12:17	12:19	11:32	11:34	12:30	12:32
13:02	13:04	14:00	14:02	13:15	13:17	14:13	14:15	13:28	13:30	14:26	14:28
14:58	15:00	15:56	15:58	15:11	15:13	16:09	16:11	15:24	15:26	16:22	16:24
16:54	16:56	17:52	17:54	17:07	17:09	18:05	18:07	17:20	17:22	18:18	18:20
18:50	18:52	19:48	19:50	19:03	19:05	20:01	20:03	19:16	19:18	20:14	20:16
20:46	20:48	21:44	21:46	20:59				21:12	21:14	22:10	
22:42											
18 коли				15 коли				17 коли			
IV-та				V-та				VI-та			
жк „Тракия“ A13		ул. „Юндола“		жк „Тракия“ A13		ул. „Юндола“		жк „Тракия“ A13		ул. „Юндола“	
пр.	тр.	пр.	тр.	пр.	тр.	пр.	тр.	пр.	тр.	пр.	тр.
			6:57		6:12	7:08	7:10	6:23	6:25	7:21	7:23
7:53	7:55	8:51	8:53	8:06	8:08	9:04	9:06	8:19	8:21	9:17	9:19
9:49	9:51	10:47	10:49	10:02	10:04	11:00	11:02	10:15	10:17	11:13	11:15
11:45	11:47	12:43	12:45	11:58	12:00	12:56	12:58	12:11	12:13	13:09	13:11
13:41	13:43	14:39	14:41	13:54	13:56	14:52	14:54	14:07	14:09	15:05	15:07
15:37	15:39	16:35	16:37	15:50	15:52	16:48	16:50	16:03	16:05	17:01	17:03
17:33	17:35	18:31	18:33	17:46	17:48	18:44	18:46	17:59	18:01	18:57	18:59
19:29	19:31	20:27	20:29	19:42	19:44	20:40		19:55	19:57	20:53	20:55
21:25								21:51			
15 коли				15 коли				17 коли			




ВЯРНО С  
ОРИГИНАЛА

Заверка от Общината:

Заверка от Общината:






Приложение № 6  
Към Решение № 165, взето с  
Протокол № 10 от 14.09.2021г. на  
Общински съвет Пловдив

Маршрутно разписание на автобусна линия №10  
Делник

VII-ма				VIII-ма				IX-та			
жк „Тракия“ A13		ул. „Юндола“		жк „Тракия“ A13		ул. „Юндола“		жк „Тракия“ A13		ул. „Юндола“	
пр.	тр.	пр.	тр.	пр.	тр.	пр.	тр.	пр.	тр.	пр.	тр.
							5:53				
	6:38	7:34	7:36	6:49	6:51	7:47	7:49		7:04	8:00	8:02
8:32	8:34	9:30	9:32	8:45	8:47	9:43	9:45	8:58	9:00	9:56	9:58
10:28	10:30	11:26	11:28	10:41	10:43	11:39	11:41	10:54	10:56	11:52	11:54
12:24	12:26	13:22	13:24	12:37	12:39	13:35	13:37	12:50	12:52	13:48	13:50
14:20	14:22	15:18	15:20	14:33	14:35	15:31	15:33	14:46	14:48	15:44	15:46
16:16	16:18	17:14	17:16	16:29	16:31	17:27	17:29	16:42	16:44	17:40	17:42
18:12	18:14	19:10	19:12	18:25	18:27	19:23	19:25	18:38	18:40	19:36	19:38
20:08	20:10	21:06		20:21	20:23	21:19	21:21	20:24			
				22:17							
15 коли				17 коли				14 коли			



Заверка от Общината:



Приложение № 6  
Към Решение № 165, взето с  
Протокол № 10 от 14.07.2021г. на  
Общински съвет Пловдив


## Маршрут на автобусна линия №10 Празник

**Маршрут:** кв. „Прослав“ - жк „Тракия“ А13

Спирка №432 - срещу ул. „Белица“ 1, спирка №304 – срещу ОМГ, ляв завой по ул. „Солунска“, спирка №305 – срещу кметство „Запад“, спирка №306 – срещу аптеката, ляв завой по ул. „Царевец“, спирка №371 – ул. „Царевец“ (изток), десен завой по бул. „Пещерско шосе“, спирка №151 – срещу Хирургии, ляв завой по ул. „Перушица“, спирка №315 – МОЛ 1 (изток), спирка №316 – МОЛ 2 (юг), ляв завой по ул. „Владивосток“, спирка №268 – Данъчното, десен завой по бул. „Шести септември“, спирка №240 – бул. „Шести септември“ (юг), десен завой по ул. „Копривщица“ запад, спирка №241 – ул. „Копривщица“ №41, ляв завой по бул. „Свобода“, спирка №245 – бул. „Свобода“ (юг), десен завой по бул. „В. Априлов“, спирка №246 – Мальовица (запад), ляв завой по ул. „Захари Стоянов“, спирка №154 – у-ще „Антим I“, ляв завой по ул. „Гладстон“ спирка №247 – Синдикален дом, спирка №248 – Градска градина, спирка №249 – подлеза на „Централна поща“ (юг), по бул. „Княгиня Мария Луиза“, спирка №250 – срещу „Папараци“, десен завой по бул. „Източен“, спирка №251 – бул. „Източен“ 1 (запад), спирка №232 – бул. „Източен“ №51, по бул. „Менделеев“, спирка №252 – поделение ВКР, спирка №104 – срещу Мотоцентър, ляв завой по бул. „Освобождение“, спирка №105 – магазин „Мебелна къща“, спирка №253 – жк „Тракия“ бл. 202 „Люляк“, ляв завой по ул. „Димитър Ризов“, десен завой по ул. „Поручик Ботев“, спирка №70 – ресторанг „Каменград“, спирка №405 - срещу магазин „Алфина“, десен завой по ул. „Пеньо Пенев“, ляв завой по ул. „Съединение“, спирка №108 – срещу магазин „Детски свят“, спирка №109 – жк „Тракия“ бл. 150, спирка №110 – СОУ „Софроний Врачански“, спирка №111 – срещу Католически храм, спирка №112 – срещу СОУ „Димитър Матевски“, десен завой по ул. „Княз Борис I“, спирка №113 – срещу СОУ „Черноризец Храбър“, ляв завой по ул. „Кудоглу“, спирка №114 – жк „Тракия“ бл. 265, десен завой по ул. „Георги Цариградски“, спирка №1009 – жк „Тракия“ А13 - последна.



Заверка от Общината:



Приложение № 6  
Към Решение № 165..., взето с  
Протокол № 10 от 17.07.2021г. на  
Общински съвет Пловдив

## Маршрут на автобусна линия №10 Празник

**Маршрут:** жк „Тракия“ А13 - кв. „Прослав“

Спирка №354 – ресторант „Син кос“, десен завой по ул. „Ягодовско шосе“, десен завой по бул. „Цар Симеон“, десен завой по ул. „Княз Борис I“, спирка №75 – жк „Тракия“ бл. 99, ляв завой по ул. „Съединение“, спирка №76 – жк „Тракия“ бл. 62, спирка №77 – Католически храм, спирка №78 – ТЦ „Форум Тракия“, спирка №79 – жк „Тракия“ бл. 146, спирка №80 – жк „Тракия“ бл. 175, десен завой по ул. „Пеньо Пенев“, спирка №255 – отстриани на магазин „Детски свят“, ляв завой по ул. „Поручик Б. Ботев“ – спирка № 404 - магазин „Алфина“, ляв завой по ул. „Димитър Ризов“, десен завой по бул. „Освобождение“, спирка №257 – бул. „Освобождение“ 2 (север), десен завой по бул. „Асеновградско шосе“, спирка №84 – магазин „Баумакс“, спирка №258 – Мотоцентър, по бул. „Източен“, спирка №220 – „Макдоналдс“, спирка №259 – стадион „Ботев“, спирка №292 – бул. „Източен“ 2, ляв завой бул. „Княгиня Мария Луиза“, спирка №260 – „Папараци“, спирка №261 – подлеза на „Централна поща“ (север), по ул. „Гладстон“, спирка №262 – подлеза на ул. „Гладстон“, спирка №263 – кино „Космос“, десен завой по ул. „Захари Стоянов“, спирка №264 – срещу у-ще „Антим I“, десен завой по бул. „Васил Априлов“, спирка №265 – Мальовица (изток), ляв завой по бул. „Свобода“, спирка №266 – бул. „Свобода“ срещу №41, десен завой по бул. „Копривщица“, спирка №313 – бул. „Копривщица“ (срещу хотел „Бордо“), ляв завой по бул. „Шести септември“, спирка №314 – стадион „Пловдив“, ляв завой по ул. „Владивосток“, десен завой по бул. „Свобода“, спирка № 242 – МОЛ 1 (север), ляв завой по ул. „Перущица“, спирка №243 – МОЛ 2 (запад), десен завой по бул. „Пещерско шосе“, ляв завой по ул. „Царевец“, спирка №389 – Студентски общежития, спирка №390 – пазара, десен завой по ул. „Солунска“, спирка №301 – Аптеката, спирка №302 – кметство „Запад“, десен завой по ул. „Юндола“, спирка №303 – ОМГ, спирка №1001 – ул. „Юндола“ - последна.

### Обслужващи маршрута:

Брой автобуси – 4 цели


Времетраене на един курс – 52 мин.

Времетраене на една обиколка – 106 мин.

Дължина на един курс: жк „Тракия“ А13 – ул. „Юндола“ – 15,564 км.  
ул. „Юндола“ – жк „Тракия“ А13 – 14,978 км.

Дължина на една обиколка – 30,542 км.

Общо за деня: 70 курса / 1 068,97 км.



Заверка от Общината:



Приложение № 6  
Към Решение № 165, взето с  
Протокол № 10 от 17.07.2021г. на  
Общински съвет Пловдив

Маршрутно разписание на автобусна линия №10  
Празник

I-ва				II-ра				III-та			
жк „Тракия“ A13		ул. „Юндола“		жк „Тракия“ A13		ул. „Юндола“		жк „Тракия“ A13		ул. „Юндола“	
пр.	тр.	пр.	тр.	пр.	тр.	пр.	тр.	пр.	тр.	пр.	тр.
	6:00	6:52	6:54		6:27	7:19	7:21	6:52	6:54	7:46	7:48
7:46	7:48	8:40	8:42	8:13	8:15	9:07	9:09	8:40	8:42	9:34	9:36
9:34	9:36	10:28	10:30	10:01	10:03	10:55	10:57	10:28	10:30	11:22	11:24
11:22	11:24	12:16	12:18	11:49	11:51	12:43	12:45	12:16	12:18	13:10	13:12
13:10	13:12	14:04	14:06	13:37	13:39	14:31	14:33	14:04	14:06	14:58	15:00
14:58	15:00	15:52	15:54	15:25	15:27	16:19	16:21	15:52	15:54	16:46	16:48
16:46	16:48	17:40	17:42	17:13	17:15	18:07	18:09	17:40	17:42	18:34	18:36
18:34	18:36	19:28	19:30	19:01	19:03	19:55	19:57	19:28	19:30	20:22	20:24
20:22	20:24	21:16		20:49	20:51	21:43	21:45	21:16			
				22:37							
17 коли				18 коли				17 коли			
IV-та											
жк „Тракия“ A13		ул. „Юндола“									
пр.	тр.	пр.	тр.								
			6:27								
7:19	7:21	8:13	8:15								
9:07	9:09	10:01	10:03								
10:55	10:57	11:49	11:51								
12:43	12:45	13:37	13:39								
14:31	14:33	15:25	15:27								
16:19	16:21	17:13	17:15								
18:07	18:09	19:01	19:03								
19:55	19:57	20:49	20:51								
21:43	21:45	22:37									
18коли											



ВЪВЕДЕНИЕ  
ОБЩИНСКИ СЪВЕТ  
ПЛОВДИВ

Заверка от Общината:




Приложение № 7  
Към Решение № 165..., взето с  
Протокол № 10 от 17.07.2021г. на  
Общински съвет Пловдив

## Маршрут на автобусна линия №11 Делник


**Маршрут:** Обръщало „Митница“ – след бензиностанция „Еко“

Спирка №1013 – обръщало „Митница“, спирка №283 – срещу „Митница“, спирка №284 – ТСМ, спирка №285 – завод „Рекорд“, ляв завой по ул. „Индуриална“, спирка № 286 – срещу „Метални конструкции“, ляв завой по бул. „Ал. Стамболийски“, спирка №287 – срещу строителен хипермаркет „Рила“, десен завой по ул. „Пере Тошев“, спирка №288 – срещу ОДЛОЗ, десен завой по бул. „Н. Вапцаров“, спирка №61 – II-ра градска болница, ляв завой по ул. „Братя Бъкстон, ляв завой ул. „Скопие“, спирка № 290 – ПГ по механотехника „проф. Цветан Лазаров“, спирка №291 – ПИБ, десен завой по ул. „Пере Тошев“, спирка №378 – Синия пазар, ляв завой по ул. „Даме Груев“, десен завой по бул. „Македония“, спирка №42 – срещу магазин „Била 2“, десен завой бул. „Хр. Ботев“, спирка №43 - Сточна гара, ляв завой по бул. „Цар Борис III Обединител“, спирка №44 – „Байкал“, спирка №45 – срещу хотел „Тримонциум“, спирка №46 – Тунела - юг (изток), спирка №47 – Тунела - север (изток), ляв завой по бул. „Шести септември“, спирка №141 – пл. „Съединение“, десен завой по бул. „Руски“, спирка №293 – „Пловдивинвест“, по ул. „Победа“, спирка №294 – ул. „Победа“ с ул. „Оборище“, ляв завой по бул. „България“, спирка №91 – срещу хотел „Санкт Петербург“, спирка №422 – Пазарчето, спирка №92 – срещу магазин „Практикер“, спирка №93 – срещу Захарен комбинат, десен завой по ул. „Делянка“, спирка №295 – Окръжна болница - изток, спирка №296 – „Балкантурист“, спирка №297 – ул. „Делянка“ - юг, ляв завой по бул. „Васил Априлов“, спирка №298 – Институт по консервна промишленост, спирка №1017 - след бензиностанция „Еко“ - последна.



ВАРНО С  
ОРИГИНАЛА

Заверка от Общината:





Приложение № 7  
Към Решение № 165..., взето с  
Протокол № 10 от 14.07.2021г. на  
Общински съвет Пловдив

## Маршрут на автобусна линия №11 Делник

**Маршрут:** След бензиностанция „Еко“ - обръщало „Митница“

Спирка №1017 - след бензиностанция „Еко“, ляв завой по - бул. „Васил Априлов“, спирка №427 – срещу Институт по консервна промишленост, десен завой по ул. „Делянка“, спирка №269 – ул. „Делянка“ (север), спирка №270 – у-ще „Панайот Волов“, спирка №271 – „Окръжна болница“ – запад, ляв завой по бул. „България“, спирка №438 стадион „Марица“, спирка №96 – Захарен комбинат, спирка №97 – „Практикер“, спирка №98 – хотел „Санкт Петербург“, десен завой по ул. „Победа“, спирка №272 – ул. „Победа“ (запад), спирка №273 – моста на „Герджика“, спирка №274 – срещу „Пловдивинвест“, ляв завой по бул. „Шести септември“, спирка №118 – срещу пл. „Съединение“, десен завой по бул. „Цар Борис III Обединител“, спирка №10 – Тунела - север (запад), спирка №11 – Тунела - юг (запад), спирка №12 – хотел „Тримонциум“, десен завой по бул. „Хр. Ботев“, спирка №14 – срещу Сточна гара, ляв завой по бул. „Македония“, спирка №15 – магазин „Била 2“, ляв завой по ул. „Даме Груев“, десен завой по ул. „Охрид“, спирка №275 – ул. „Охрид“ (запад), ляв завой по ул. „Скопие“, спирка №276 – ул. „Скопие“, десен завой по ул. „Братя Бъкстон“, спирка № 277 - ул. „Братя Бъкстон“ (запад), десен завой по бул. „Н. Вапцаров“ спирка №67 – срещу II-ра градска болница, ляв завой по ул. „Пере Тошев“, спирка №278 – ОДЛОЗ, ляв завой по бул. „Ал. Стамболийски“, спирка №280 - Строителен хипермаркет „Рила“, десен завой по ул. „Индустриална“, десен завой по „Кукленско шосе“, спирка №64 – хотел „Родопи“, спирка №425 – Къщичките, спирка №281 – Керамичен цех, спирка №282 – „Митница“, спирка №1013 – обръщало „Митница“ - последна.

### Обслужващи маршрута:

Брой автобуси: 8 цели

Времетраене на един курс – 48 мин.


Времетраене на една обиколка – 98 мин.

Дължина на един курс : Обръщало „Митница“ – след бензиностанция „Еко“ – 12,928 км.

След бензиностанция „Еко“ – обръщало „Митница“ – 12,860 км.

Дължина на една обиколка – 25,788 км.

Общо за деня: 132 курса / 1 702,008 км.



ВЕРНО  
СЪСТАВИЛ

Заверка от Общината:



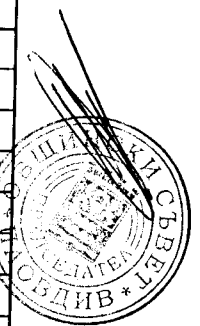




Приложение № 7  
 Към Решение № 165..., взето с  
 Протокол № 10 от 11.07.2021г. на  
 Общински съвет Пловдив

Маршрутно разписание на автобусна линия №11  
 Делник

I-ва				II-ма				III-ма			
„Митница“		Бензино-станция „Еко“		„Митница“		Бензино-станция „Еко“		„Митница“		Бензино-станция „Еко“	
пр.	тр.	пр.	тр.	пр.	тр.	пр.	тр.	пр.	тр.	пр.	тр.
	5:30	6:18	6:20								
7:08	7:10	7:58	8:00		7:22	8:10	8:12		7:34	8:22	8:24
8:48	8:50	9:38	9:40	9:00	9:02	9:50	9:52	9:12	9:14	10:02	10:04
10:28	10:30	11:18	11:20	10:40	10:42	11:30	11:32	10:52	10:54	11:42	11:44
12:08	12:10	12:58	13:00	12:20	12:22	13:10	13:12	12:32	12:34	13:22	13:24
13:48	13:50	14:38	14:40	14:00	14:02	14:50	14:52	14:12	14:14	15:02	15:04
15:28	15:30	16:18	16:20	15:40	15:42	16:30	16:32	15:52	15:54	16:42	16:44
17:08	17:10	17:58	18:00	17:20	17:22	18:10	18:12	17:32	17:34	18:22	18:24
18:48	18:50	19:38	19:40	19:00				19:12	19:14	20:02	20:04
20:28								20:52	20:54	21:42	21:44
								22:32			
18 курса				14 курса				18 курса			
IV-та				V-та				VI-та			
„Митница“		Бензино-станция „Еко“		„Митница“		Бензино-станция „Еко“		„Митница“		Бензино-станция „Еко“	
пр.	тр.	пр.	тр.	пр.	тр.	пр.	тр.	пр.	тр.	пр.	тр.
	6:06	6:54	6:56		6:18	7:06	7:08		6:31	7:19	7:21
7:44	7:46	8:34	8:36	7:56	7:58	8:46	8:48	8:09	8:11	8:59	9:01
9:24	9:26	10:14	10:16	9:36	9:38	10:26	10:28	9:49	9:51	10:39	10:41
11:04	11:06	11:54	11:56	11:16	11:18	12:06	12:08	11:29	11:31	12:19	12:21
12:44	12:46	13:34	13:36	12:56	12:58	13:46	13:48	13:09	13:11	13:59	14:01
14:24	14:26	15:14	15:16	14:36	14:38	15:26	15:28	14:49	14:51	15:39	15:41
16:04	16:06	16:54	16:56	16:16	16:18	17:06	17:08	16:29	16:31	17:19	17:21
17:44	17:46	18:34	18:36	17:56	17:58	18:46	18:48	18:09			
19:24	19:26	20:14	20:16	19:36							
21:04											
18 курса				16 курса				14 курса			




Заверка от Общината:



Приложение № 7  
Към Решение № 165..., взето с  
Протокол № 10 от 14.08.2021г. на  
Общински съвет Пловдив

Маршрутно разписание на автобусна линия №11  
Делник

VII-ма				VIII-ма			
„Митница“		Бензино-станция „Еко“		„Митница“		Бензино-станция „Еко“	
пр.	тр.	пр.	тр.	пр.	тр.	пр.	тр.
	6:44	7:32	7:34		6:57	7:45	7:47
8:22	8:24	9:12	9:14	8:35	8:37	9:25	9:27
10:02	10:04	10:52	10:54	10:15	10:17	11:05	11:07
11:42	11:44	12:32	12:34	11:55	11:57	12:45	12:47
13:22	13:24	14:12	14:14	13:35	13:37	14:25	14:27
15:02	15:04	15:52	15:54	15:15	15:17	16:05	16:07
16:42	16:44	17:32	17:34	16:55	16:57	17:45	17:47
18:22	18:24	19:12	19:14	18:35	18:37	19:25	19:27
20:02	20:04	20:52	20:54	20:15			
21:42							
18 курса				16 курса			



Заверка от Общината:





Приложение № 7  
Към Решение № 165..., взето с  
Протокол № 10 от 13.07.2021г. на  
Общински съвет Пловдив


## Маршрут на автобусна линия №11 Празник

**Маршрут:** Обръщало „Митница“ – след бензиностанция „Еко“

Спирка №1013 – обръщало „Митница“, спирка №283 – срещу „Митница“, спирка №284 – ТСМ, спирка №285 – завод „Рекорд“, ляв завой по ул. „Индуриална“, спирка № 286 – срещу „Метални конструкции“, ляв завой по бул. „Ал. Стамболийски“, спирка №287 – срещу строителен хипермаркет „Рила“, десен завой по ул. „Пере Тошев“, спирка №288 – срещу ОДЛОЗ, десен завой по бул. „Н. Вапцаров“, спирка №61 – II-ра градска болница, ляв завой ул. „Братя Бъкстон, ляв завой ул. „Скопие“, спирка № 290 – ПГ по механотехника „проф. Цветан Лазаров“, спирка №291 – ПИБ, десен завой по ул. „Пере Тошев“, спирка №378 – Синия пазар, ляв завой по ул. „Даме Груев“, десен завой по бул. „Македония“, спирка №42 – срещу магазин „Била 2“, десен завой бул. „Хр. Ботев“, спирка №43 - Сточна гара, ляв завой по бул. „Цар Борис III Обединител“, спирка №44 – „Байкал“, спирка №45 – срещу хотел „Тримонциум“, спирка №46 – Тунела - юг (изток), спирка №47 – Тунела - север (изток), ляв завой по бул. „Шести септември“, спирка №141 – пл. „Съединение“, десен завой по бул. „Руски“, спирка №293 – „Пловдивинвест“, по ул. „Победа“, спирка №294 – ул. „Победа“ с ул. „Оборище“, ляв завой по бул. „България“, спирка №91 – срещу хотел „Санкт Петербург“, спирка №422 – Пазарчето, спирка №92 – срещу магазин „Практикер“, спирка №93 – срещу Захарен комбинат, десен завой по ул. „Делянка“, спирка №295 – Окръжна болница - изток, спирка №296 – „Балкантурист“, спирка №297 – ул. „Делянка“ - юг, ляв завой по бул. „Васил Априлов“, спирка №298 – Институт по консервна промишленост, спирка №1017 - след бензиностанция „Еко“ - последна.



Заверка от Общината:





Приложение № 7  
Към Решение № 165..., взето с  
Протокол № 10 от 14.02.2021г. на  
Общински съвет Пловдив

## Маршрут на автобусна линия № 11 Празник

**Маршрут:** След бензиностанция „Еко“ - обръщало „Митница“

Спирка №1017 - след бензиностанция „Еко“, ляв завой по - бул. „Васил Априлов“, спирка №427 – срещу Институт по консервна промишленост, десен завой по ул. „Делянка“, спирка №269 – ул. „Делянка“ (север), спирка №270 – у-ще „Панайот Волов“, спирка №271 - „Окръжна болница“ – запад, ляв завой по бул. „България“, спирка №438 стадион „Марица“, спирка №96 – Захарен комбинат, спирка №97 – „Практикер“, спирка №98 – хотел „Санкт Петербург“, десен завой по ул. „Победа“, спирка №272 – ул. „Победа“ (запад), спирка №273 – моста на „Герджика“, спирка №274 – срещу „Пловдивинвест“, ляв завой по бул. „Шести септември“, спирка №118 – срещу пл. „Съединение“, десен завой по бул. „Цар Борис III Обединител“, спирка №10 – Тунела - север (запад), спирка №11 – Тунела - юг (запад), спирка №12 – хотел „Тримонциум“, десен завой по бул. „Хр. Ботев“, спирка №14 – срещу Сточна гара, ляв завой по бул. „Македония“, спирка №15 – магазин „Била 2“, ляв завой по ул. „Даме Груев“, десен завой по ул. „Охрид“, спирка №275 – ул. „Охрид“ (запад), ляв завой по ул. „Скопие“, спирка №276 – ул. „Скопие“, десен завой по ул. „Братя Бъкстон“, спирка № 277 - ул. „Братя Бъкстон“ (запад), десен завой по бул. „Н. Вапцаров“ спирка №67 – срещу II-ра градска болница, ляв завой по ул. „Пере Тошев“, спирка №278 – ОДЛОЗ, ляв завой по бул. „Ал. Стамболийски“, спирка №280 - Строителен хипермаркет „Рила“, десен завой по ул. „Индустриална“, десен завой по „Кукленско шосе“, спирка №64 – хотел „Родопи“, спирка №425 – Къщичките, спирка №281 – Керамичен цех, спирка №282 – „Митница“, спирка №1013 – обръщало „Митница“ - последна.

### Обслужващи маршрута:

Брпй автобуси: 4 цели

Времетраене на един курс – 48 мин.


Времетраене на една обиколка – 98 мин.

Дължина на един курс : Обръщало „Митница“ - след бензиностанция „Еко“ - 12,928 км.

След бензиностанция „Еко“ - обръщало „Митница“ - 12,860 км.


Дължина на една обиколка – 25,788 км.

Общо за деня: 72 курса / 928,368 км.



✓ ВЯРНО С  
ОРИГИНАЛА

Заверка от Общината:






Приложение № 7  
Към Решение № 165..... взето с  
Протокол № 10 от 14.04.2021г. на  
Общински съвет Пловдив

Маршрутно разписание на автобусна линия №11  
Празник

I-ва				II-ра				III-та			
„Митница“		Бензино-станция „Еко“		„Митница“		Бензино-станция „Еко“		„Митница“		Бензино-станция „Еко“	
пр.	тр.	пр.	тр.	пр.	тр.	пр.	тр.	пр.	тр.	пр.	тр.
	06:00	06:48	06:50		06:25	07:13	07:15		06:50	07:38	07:40
07:38	07:40	08:28	08:30	08:03	08:05	08:53	08:55	08:28	08:30	09:18	09:20
09:18	09:20	10:08	10:10	09:43	09:45	10:33	10:35	10:08	10:10	10:58	11:00
10:58	11:00	11:48	11:50	11:23	11:25	12:13	12:15	11:48	11:50	12:38	12:40
12:38	12:40	13:28	13:30	13:03	13:05	13:53	13:55	13:28	13:30	14:18	14:20
14:18	14:20	15:08	15:10	14:43	14:45	15:33	15:35	15:08	15:10	15:58	16:00
15:58	16:00	16:48	16:50	16:23	16:25	17:13	17:15	16:48	16:50	17:38	17:40
17:38	17:40	18:28	18:30	18:03	18:05	18:53	18:55	18:28	18:30	19:18	19:20
19:18	19:20	20:08	20:10	19:43	19:45	20:33	20:35	20:08			
21:00	21:02	21:50	21:52	21:23							
22:40											
20 курса				18 курса				16 курса			
IV-та											
„Митница“		Бензино-станция „Еко“									
пр.	тр.	пр.	тр.								
	07:15	08:03	08:05								
08:53	08:55	09:43	09:45								
10:33	10:35	11:23	11:25								
12:13	12:15	13:03	13:05								
13:53	13:55	14:43	14:45								
15:33	15:35	16:23	16:25								
17:13	17:15	18:03	18:05								
18:53	18:55	19:43	19:45								
20:33	20:35	21:20	21:22								
22:02											
18 курса											



ВЪВЕДЕНА  
ОРИГИНАЛНА



Заверка от Общината:





Приложение № 8  
Към Решение № 165... взето с  
Протокол № 10 от 14.04.2021г. на  
Общински съвет Пловдив

## Маршрут на автобусна линия №12 Делник

**Маршрут:** ИЗК „Марица“ - ул. „Юндола“

Спирка №1020 – ИЗК „Марица“, ляв завой по ул. „Брезовско шосе“, спирка №227 – „Рота инженеринг“, спирка №228 - търговски център „Нова“, десен завой по бул. „Северен“ спирка №462 - болница „Св. Иван Рилски“, спирка №56 – срещу „Ведомствена книжарница“, ляв завой по ул. „Победа“, спирка №57 – Автогара „Север“, спирка №272 – ул. „Победа“ (запад), спирка №273 – моста на „Герджика“, спирка №274 – срещу „Пловдив инвест“, бул. „Руски“, спирка №167 – „Бунарджика“, спирка №168 – МОЛ „Марково тепе“, десен завой по бул. „Хр. Ботев“, спирка №188 – срещу „Централна гара“, спирка №189 – срещу „Въздушен мост“, спирка №190 – Младежки хълм, направо по ул. „Хаджи Димитър“, спирка №299 – уще „Елин Пелин“, спирка №300 – ул. „Хаджи Димитър“ (север), десен завой по ул. „Царевец“, ляв завой по ул. „Солунска“, спирка №301 – Аптеката, спирка №302 – Район „Запад“, десен завой по ул. „Юндола“ спирка №303 – ОМГ, спирка №1001 – ул. „Юндола“ - последна.

**Маршрут:** ул. „Юндола“ - ИЗК „Марица“

Спирка №1001 - ул. „Юндола“, спирка №432 – срещу ул. „Белица“ 1, спирка №304 – срещу ОМГ, ляв завой по ул. „Солунска“, спирка №305 – срещу Кметство „Запад“, спирка №306 – срещу Аптеката, десен завой по ул. „Царевец“, ляв завой по ул. „Хаджи Димитър“ спирка №307 – ул. „Хаджи Димитър“ (юг), спирка №308 – КТВ на бул. „Хр. Ботев“, спирка №203 – срещу Младежки хълм, спирка №204 – Въздушен мост, спирка №205 – „Централна гара“, ляв завой по бул. „Руски“, спирка №309 – Военно окръжие, спирка №155 – срещу Търговската гимназия, спирка №156 – Пиано, спирка №293 – „Пловдивинвест“, по ул. „Победа“, спирка №294 – ул. „Победа“ с ул. „Оборище“, спирка №310 – Практичен център на Ана Май, спирка №72 – срещу „Роял сити“, десен завой по ул. „Д. Стамболов“, спирка №73 - срещу ЖП гара „Филипово“, спирка №74 – Ведомствена книжарница, надясно по бул. „Северен“, спирка №461 - пред „Кауфланд“, ляв завой по ул. „Брезовско шосе“, спирка №225 - Базар „Илиянци“, спирка №226 – ЕАЗ - ул. „Брезовско шосе“, спирка №267 – магазин „Деком“, спирка №1020 - ИЗК „Марица“ - последна.

### Обслужващи маршрута:

Брой автобуси: 9 цели

Времетраене на един курс – 38 мин.

Времетраене на една обиколка – 78 мин.

Дължина на един курс: ИЗК „Марица“ - ул. „Юндола“ - 9,685 км.

ул. „Юндола“ - ИЗК „Марица“ - 9,785 км.

Дължина на един обиколка – 19,470 км.

Общо за деня: 210 курса / 2 044,35 км.



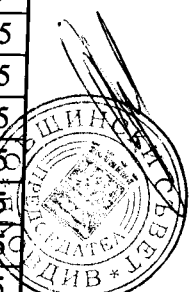
Заверка от Общината:




Приложение № 8  
 Към Решение №...165..., взето с  
 Протокол №10 от 11.02.2021г. на  
 Общински съвет Пловдив

Маршрутно разписание на автобусна линия №12  
 Делник

I-ва				II-ра				III-та			
ИЗК „Марица“		ул. Юндола		ИЗК „Марица“		ул. Юндола		ИЗК „Марица“		ул. Юндола	
пр.	тр.	пр.	тр.	пр.	тр.	пр.	тр.	пр.	тр.	пр.	тр.
			5:30		6:19	6:57	6:59				5:48
6:08	6:10	6:48	6:50	7:37	7:39	8:17	8:19	6:26	6:28	7:06	7:08
7:28	7:30	8:08	8:10	8:57	8:59	9:37	9:39	7:46	7:48	8:26	8:28
8:48	8:50	9:28	9:30	10:17	10:19	10:57	10:59	9:06	9:08	9:46	9:48
10:08	10:10	10:48	10:50	11:37	11:39	12:17	12:19	10:26	10:28	11:06	11:08
11:28	11:30	12:08	12:10	12:57	12:59	13:37	13:39	11:46	11:48	12:26	12:28
12:48	12:50	13:28	13:30	14:17	14:19	14:57	14:59	13:06	13:08	13:46	13:48
14:08	14:10	14:48	14:50	15:37	15:39	16:17	16:19	14:26	14:28	15:06	15:08
15:28	15:30	16:08	16:10	16:57	16:59	17:37	17:39	15:46	15:48	16:26	16:28
16:48	16:50	17:28	17:30	18:17	18:19	18:57	18:59	17:06	17:08	17:46	17:48
18:08	18:10	18:48	18:50	19:37	19:39	20:17	20:19	18:26	18:28	19:06	19:08
19:28	19:30	20:08	20:10	20:57	20:59	21:37	21:39	19:46	19:48	20:26	20:28
20:48				22:17				21:06			
23 курса				24 курса				23 курса			
IV-та				V-та				VI-та			
ИЗК „Марица“		ул. Юндола		ИЗК „Марица“		ул. Юндола		ИЗК „Марица“		ул. Юндола	
пр.	тр.	пр.	тр.	пр.	тр.	пр.	тр.	пр.	тр.	пр.	тр.
					5:26	6:04	6:06				
	6:37	7:15	7:17	6:44	6:46	7:24	7:26		6:55	7:33	7:35
7:55	7:57	8:35	8:37	8:04	8:06	8:44	8:46	8:13	8:15	8:53	8:55
9:15	9:17	9:55	9:57	9:24	9:26	10:04	10:06	9:33	9:35	10:13	10:15
10:35	10:37	11:15	11:17	10:44	10:46	11:24	11:26	10:53	10:55	11:33	11:35
11:55	11:57	12:35	12:37	12:04	12:06	12:44	12:46	12:13	12:15	12:53	12:55
13:15	13:17	13:55	13:57	13:24	13:26	14:04	14:06	13:33	13:35	14:13	14:15
14:35	14:37	15:15	15:17	14:44	14:46	15:24	15:26	14:53	14:55	15:33	15:35
15:55	15:57	16:35	16:37	16:04	16:06	16:44	16:46	16:13	16:15	16:53	16:55
17:15	17:17	17:55	17:57	17:24	17:26	18:04	18:06	17:33	17:35	18:13	18:15
18:35	18:37	19:15	19:17	18:44	18:46	19:24	19:26	18:53	18:55	19:33	19:35
19:55	19:57	20:35	20:37	20:04				20:13	20:15	20:53	20:55
21:15	21:17	21:55	21:57					21:33	21:35	22:13	22:15
22:35								22:53			
24 курса				22 курса				24 курса			



Заверка от Общината:






Приложение № 8  
Към Решение № 165..., взето с  
Протокол № 10 от 14.04.2021г. на  
Общински съвет Пловдив


Маршрутно разписание на автобусна линия №12  
Делник


VII-ма				VIII-ма				IX-та			
ИЗК „Марица“		ул. Юндола		ИЗК „Марица“		ул. Юндола		ИЗК „Марица“		ул. Юндола	
пр.	тр.	пр.	тр.	пр.	тр.	пр.	тр.	пр.	тр.	пр.	тр.
	5:44	6:22	6:24		5:53	6:31	6:33		6:02	6:40	6:42
7:02	7:04	7:42	7:44	7:11	7:13	7:51	7:53	7:20	7:22	8:00	8:02
8:22	8:24	9:02	9:04	8:31	8:33	9:11	9:13	8:40	8:42	9:20	9:22
9:42	9:44	10:22	10:24	9:51	9:53	10:31	10:33	10:00	10:02	10:40	10:42
11:02	11:04	11:42	11:44	11:11	11:13	11:51	11:53	11:20	11:22	12:00	12:02
12:22	12:24	13:02	13:04	12:31	12:33	13:11	13:13	12:40	12:42	13:20	13:22
13:42	13:44	14:22	14:24	13:51	13:53	14:31	14:33	14:00	14:02	14:40	14:42
15:02	15:04	15:42	15:44	15:11	15:13	15:51	15:53	15:20	15:22	16:00	16:02
16:22	16:24	17:02	17:04	16:31	16:33	17:11	17:13	16:40	16:42	17:20	17:22
17:42	17:44	18:22	18:24	17:51	17:53	18:31	18:33	18:00	18:02	18:40	18:42
19:02	19:04	19:42	19:44	19:11	19:13	19:51	19:53	19:20	19:22	20:00	20:02
20:22	20:24	21:02	21:04	20:31				20:40	20:42	21:20	21:22
21:42								22:00			
24 курса				22 курса				24 курса			



*[Handwritten signature]*

Заверка от Общината:





## Маршрут на автобусна линия №12 Празник

### Маршрут: ИЗК „Марица“ - ул. „Юндола“

Спирка №1020 – ИЗК „Марица“, ляв завой по ул. „Брезовско шосе“, спирка №227 – „Рота инженеринг“, спирка №228 - търговски център „Нова“, десен завой по бул. „Северен“ спирка №462 - болница „Св. Иван Рилски“, спирка №56 – срещу „Ведомствена книжарница“, ляв завой по ул. „Победа“, спирка №57 – Автогара „Север“, спирка №272 – ул. „Победа“ (запад), спирка №273 – моста на „Герджика“, спирка №274 – срещу „Пловдив инвест“, бул. „Руски“, спирка №167 – „Бунарджика“, спирка №168 – МОЛ „Марково тепе“, десен завой по бул. „Хр. Ботев“, спирка №188 – срещу „Централна гара“, спирка №189 – срещу „Въздушен мост“, спирка №190 – Младежки хълм, направо по ул. „Хаджи Димитър“, спирка №299 – уще „Елин Пелин“, спирка №300 – ул. „Хаджи Димитър“ (север), десен завой по ул. „Царевец“, ляв завой по ул. „Солунска“, спирка №301 – Аптеката, спирка №302 – Район „Запад“, десен завой по ул. „Юндола“ спирка №303 – ОМГ, спирка №1001 – ул. „Юндола“ - последна.

### Маршрут: ул. „Юндола“ - ИЗК „Марица“

Спирка №1001 - ул. „Юндола“, спирка №432 – срещу ул. „Белица“ 1, спирка №304 – срещу ОМГ, ляв завой по ул. „Солунска“, спирка №305 – срещу Кметство „Запад“, спирка №306 – срещу Аптеката, десен завой по ул. „Царевец“, ляв завой по ул. „Хаджи Димитър“ спирка №307 – ул. „Хаджи Димитър“ (юг), спирка №308 – КТВ на бул. „Хр. Ботев“, спирка №203 – срещу Младежки хълм, спирка №204 – Въздушен мост, спирка №205 – „Централна гара“, ляв завой по бул. „Руски“, спирка №309 – Военно окръжие, спирка №155 – срещу Търговската гимназия, спирка №156 – Пиано, спирка №293 – „Пловдивинвест“, по ул. „Победа“, спирка №294 – ул. „Победа“ с ул. „Оборище“, спирка №310 – Практичен център на Ана Май, спирка №72 – срещу „Роял сити“, десен завой по ул. „Д. Стамболов“, спирка №73 - срещу ЖП гара „Филипово“, спирка №74 – Ведомствена книжарница, надясно по бул. „Северен“, спирка №461 - пред „Кауфланд“, ляв завой по ул. „Брезовско шосе“, спирка №225 - Базар „Илиянци“, спирка №226 – ЕАЗ - ул. „Брезовско шосе“, спирка №267 – магазин „Деком“, спирка №1020 - ИЗК „Марица“ - последна.

### Обслужващи маршрута:

Брой автобуси: 4 цели

Времетраене на един курс – 38 мин.

Времетраене на една обиколка – 78 мин.

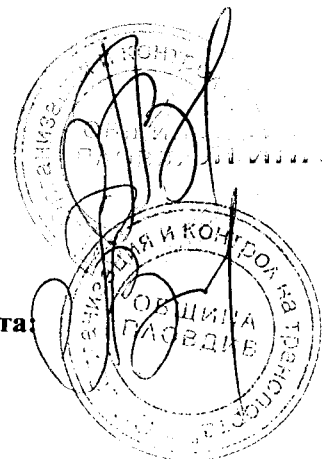
Дължина на един курс: ИЗК „Марица“ - ул. „Юндола“ - 9,685 км.  
ул. „Юндола“ - ИЗК „Марица“ - 9,785 км.


Дължина на една обиколка – 19,470 км.

Общо за деня: 94 курса / 915,09 км.



Заверка от Общината:






Приложение № 8  
Към Решение № 165, взето с  
Протокол № 10 от 14.05.2021г. на  
Общински съвет Пловдив

Маршрутно разписание на автобусна линия №12  
Празник


I-ва				II-ра				III-та			
ИЗК „Марица“		ул. Юндола		ИЗК „Марица“		ул. Юндола		ИЗК „Марица“		ул. Юндола	
пр.	тр.	пр.	тр.	пр.	тр.	пр.	тр.	пр.	тр.	пр.	тр.
	5:50	6:28	6:30		6:10	6:48	6:50				5:50
7:08	7:10	7:48	7:50	7:28	7:30	8:08	8:10	6:28	6:30	7:08	7:10
8:28	8:30	9:08	9:10	8:48	8:50	9:28	9:30	7:48	7:50	8:28	8:30
9:48	9:50	10:28	10:30	10:08	10:10	10:48	10:50	9:08	9:10	9:48	9:50
11:08	11:10	11:48	11:50	11:28	11:30	12:08	12:10	10:28	10:30	11:08	11:10
12:28	12:30	13:08	13:10	12:48	12:50	13:28	13:30	11:48	11:50	12:28	12:30
13:48	13:50	14:28	14:30	14:08	14:10	14:48	14:50	13:08	13:10	13:48	13:50
15:08	15:10	15:48	15:50	15:28	15:30	16:08	16:10	14:28	14:30	15:08	15:10
16:28	16:30	17:08	17:10	16:48	16:50	17:28	17:30	15:48	15:50	16:28	16:30
17:48	17:50	18:28	18:30	18:08	18:10	18:48	18:50	17:08	17:10	17:48	17:50
19:08	19:10	19:48	19:50	19:28	19:30	20:08	20:10	18:28	18:30	19:08	19:10
20:28	20:30	21:08	21:10	20:48	20:50	21:28	21:30	19:48	19:50	20:28	20:30
21:48				22:08				21:08	21:10	21:48	
24 курса				24 курса				24 курса			
IV-та											
ИЗК „Марица“		ул. Юндола									
пр.	тр.	пр.	тр.								
	6:50	7:28	7:30								
8:08	8:10	8:48	8:50								
9:28	9:30	10:08	10:10								
10:48	10:50	11:28	11:30								
12:08	12:10	12:48	12:50								
13:28	13:30	14:08	14:10								
14:48	14:50	15:28	15:30								
16:08	16:10	16:48	16:50								
17:28	17:30	18:08	18:10								
18:48	18:50	19:28	19:30								
20:08	20:10	20:48	20:50								
21:28											
22 курса											



Заверка от Общината:








Приложение № 9  
Към Решение № 165... взето с  
Протокол № 10 от 14.04.2021г. на  
Общински съвет Пловдив


## Маршрут на автобусна линия №15 Делник

**Маршрут:** кв. „Прослав“ – ИЗК „Марица“

Спирка №1002 – кв. „Прослав“ на ул. „Елена“, спирка №487 – ул. „Елена“ (юг), спирка №180 – срещу ОУ „Т. Каблешков“, ляв завой по ул. „Елин Пелин“, спирка №486 – ул. „Елена“ 1, направо по ул. „Елин Пелин“, спирка №145 – ул. „Елин Пелин“ №45, ляв завой по ул. „Битоля“, спирка №146 – ул. „Битоля“ (север), десен завой по ул. „Борис Петров“, ляв завой по ул. „Просвета“, спирка №468 – срещу „Филипополис“, спирка №415 – ул. „Елин Пелин“ (изток), спирка №147 – срещу ОДЗ „Боряна“, десен завой по бул. „Пещерско шосе“, спирка №148 – автоморга, спирка №69 – склад за гуми, спирка №149 – магазин „Мега Марина“, спирка №150 – срещу „Динекспрес“, спирка №151 – срещу Хирургите, ляв завой по ул. „Перушица“, спирка №315 – МОЛ 1 (изток), десен завой по бул. „Свобода“, спирка №316 – МОЛ 2 (юг), ляв завой по ул. „Владивосток“, спирка №268 – Данъчното, десен завой по бул. „Шести септември“, спирка №240 – бул. „Шести септември“ (юг), десен завой по ул. „Копривщица“ №41, спирка №241 – ул. „Копривщица“ №41, ляв завой по бул. „Свобода“, спирка №245 – бул. „Свобода“ (юг), ляв завой по бул. „Васил Априлов“, спирка №317 – бул. „Васил Априлов“ срещу II-ро РПУ, десен завой по бул. „Шести септември“, спирка №116 – II ДКЦ, спирка №117 – кино „Фламинго“, спирка №118 – срещу пл. „Съединение“, ляв завой по бул. „Цар Борис III Обединител“, спирка №48 – Водна палата, спирка №49 – Панаира, спирка №50 – кръстовището с ул. „Братя Обрейкови“ (изток), десен завой по ул. „Брезовско шосе“, спирка №224 – ул. „Брезовско шосе“ 12В, спирка №225 – базар „Илиянци“, спирка №226 – ЕАЗ на ул. „Брезовско шосе“, спирка №267 – магазин „Деком“, спирка №1020 – ИЗК „Марица“ – последна.



Заверка от Общината:



Приложение № 9  
Към Решение № 165..., взето с  
Протокол № 10 от 14.04.2021г. на  
Общински съвет Пловдив

## Маршрут на автобусна линия №15 Делник

**Маршрут:** ИЗК „Марица“ – кв. „Прослав“

Спирка №1020 – ИЗК „Марица“, ляв завой по бул. „Брезовско шосе“, спирка №227 – „Рота инженеринг“, спирка №228 – търговски център „Нова“, спирка № 229 – ЖП прелез на ул. „Брезовско шосе“, ляв завой по бул. „Цар Борис III Обединител“, спирка №7 – кръстовището с „Братя Обрейкови“ (запад), спирка №8 – хотел „Марица“, спирка №9 – ТЕЛК, десен завой по бул. „Шести септември“, спирка №141 – пл. „Съединение“, спирка №142 – сладкарница „Неделя“, ляв завой по бул. „Васил Априлов“, спирка №312 – ресторант „Шери“, десен завой по бул. „Свобода“, спирка №266 – бул. „Свобода“ срещу №41, десен завой по ул. „Копривщица“, спирка №313 – срещу хотел „Бордо“, ляв завой по бул. „Шести септември“, спирка №314 – стадион „Пловдив“, ляв завой по ул. „Владивосток“, десен завой по бул. „Свобода“, спирка №242 – МОЛ 1 (север), ляв завой по ул. „Перущица“, спирка №243 – МОЛ 2 (запад), десен завой по бул. „Пещерско шосе“, спирка №173 – Хирургии, спирка №174 – „Динекспрес“, спирка №175 – срещу магазин „Мега Марина“, спирка №176 – „Арnaudов“, ляв завой по ул. „Елин Пелин“, спирка №177 – ул. „Елин Пелин“ (запад) 1, спирка №396 – ул. „Елин Пелин“ 2 (запад), десен завой по ул. „Просвета“, направо по ул. „Просвета“, спирка №436 – вход ТКЗС, спирка №178 – „Филипополис“, десен завой по ул. „Борис Петров“, спирка №179 – ул. „Борис Петров“ №12, десен завой по ул. „Елена“, спирка №485 – между ул. „Борис Петров“ и ул. „Тих кът“, направо по ул. „Елена“, спирка №1002 – кв. „Прослав“ на ул. „Елена“ – последна.

### Обслужващи маршрута:

Брой автобуси: 8 цели

Времетраене на един курс – 45 мин.



Времетраене на една обиколка – 95 мин.

Дължина на един курс: кв. „Прослав“ – ИЗК „Марица“ – 13,715 км.

ИЗК „Марица“ – кв. „Прослав“ – 13,207 км.

Дължина на една обиколка – 26,922 км.

Общо за деня: 136 курса / 1 830,188 км.



Заверка от Общината:




Приложение № 9  
 Към Решение № <sup>165</sup>....., взето с  
 Протокол № 10 от 14.04.2021г. на  
 Общински съвет Пловдив

Маршрутно разписание на автобусна линия №15  
 Делник

I-ва				II-ра				III-та			
кв. „Прослав“		ИЗК „Марица“		кв. „Прослав“		ИЗК „Марица“		кв. „Прослав“		ИЗК „Марица“	
пр.	тр.	пр.	тр.	пр.	тр.	пр.	тр.	пр.	тр.	пр.	тр.
			6:10		5:30	6:20	6:25		5:45	6:20	6:35
7:00	7:05	7:50	8:15	7:10	7:15	8:00	8:05	7:20	7:30	8:10	8:35
9:00	9:05	9:50	10:15	8:50	8:55	9:40	9:45	9:15	9:20	10:10	10:35
10:55	11:00	11:50	12:15	10:30	10:40	11:20	11:25	11:20	11:25	12:10	12:35
13:00	13:05	13:50	14:15	12:10	12:15	13:00	13:05	13:20	13:25	14:10	14:35
15:00	15:05	15:50	16:15	13:50	14:00	14:40	14:45	15:20	15:25	16:10	16:35
17:00	17:05	17:50	18:15	15:30	15:35	16:20	16:25	17:20	17:25	18:10	18:35
19:00	19:10	19:50	20:00	17:10	17:15	18:00	18:05	19:20	19:25	20:10	20:15
20:30				18:50	18:55	19:40	19:45	20:40			
				20:20	20:25	21:00					
15 курса				19 курса				16 курса			
IV-та				V-та				VI-та			
кв. „Прослав“		ИЗК „Марица“		кв. „Прослав“		ИЗК „Марица“		кв. „Прослав“		ИЗК „Марица“	
пр.	тр.	пр.	тр.	пр.	тр.	пр.	тр.	пр.	тр.	пр.	тр.
			6:00		6:00	6:40	6:55				5:30
6:50	6:55	7:40	7:45	7:40	7:45	8:30	8:55	6:10	6:15	7:00	7:05
8:30	8:40	9:20	9:25	9:40	9:45	10:30	10:55	7:50	7:55	8:40	8:45
10:05	10:10	11:00	11:05	11:40	11:45	12:30	12:55	9:30	9:35	10:20	10:25
11:50	11:55	12:40	12:45	13:40	13:45	14:30	14:55	11:10	11:15	12:00	12:05
13:30	13:35	14:20	14:25	15:40	15:50	16:30	16:55	12:45	12:50	13:40	13:45
15:10	15:15	16:00	16:05	17:35	17:40	18:30	18:55	14:30	14:35	15:20	15:25
16:45	16:50	17:40	17:45	19:40	19:45	20:30	20:35	16:05	16:10	17:00	17:05
18:30	18:40	19:20	19:25	21:00				17:50	17:55	18:40	18:45
20:05	20:10	20:50	20:55					19:30	19:35	20:20	20:25
21:30	21:35	22:00						21:00			
20 курса				16 курса				19 курса			

Заверка от Общината:







Приложение № 9  
Към Решение № 165..., взето с  
Протокол № 10 от 17.02.2021г. на  
Общински съвет Пловдив


Маршрутно разписание на автобусна линия №15  
Делник

VII-ма				VIII-ма			
кв. „Прослав“		ИЗК „Марица“		кв. „Прослав“		ИЗК „Марица“	
пр.	тр.	пр.	тр.	пр.	тр.	пр.	тр.
							5:40
	6:25	7:10	7:35	6:30	6:35	7:20	7:25
8:20	8:25	9:10	9:35	8:08	8:10	9:00	9:05
10:20	10:25	11:10	11:35	9:50	9:55	10:40	10:45
12:20	12:30	13:10	13:35	11:30	11:35	12:20	12:25
14:15	14:20	15:10	15:35	13:10	13:15	14:00	14:05
16:20	16:25	17:10	17:35	14:50	14:55	15:40	15:45
18:20	18:25	19:10	19:35	16:30	16:35	17:20	17:25
20:10				18:05	18:10	19:00	19:05
				19:40			
14 курса				17 курса			



Заверка от Общината:







Приложение № 9  
Към Решение № 165..., взето с  
Протокол № 19 от 14.07.2021г. на  
Общински съвет Пловдив

## Маршрут на автобусна линия №15 Празник

**Маршрут:** кв. „Прослав“ – ИЗК „Марица“

Спирка №1002 – кв. „Прослав“ на ул. „Елена“, спирка №487 – ул. „Елена“ (юг), спирка №180 – срещу ОУ „Т. Каблешков“, ляв завой по ул. „Елин Пелин“, спирка №486 – ул. „Елена“ 1, направо по ул. „Елин Пелин“, спирка №145 – ул. „Елин Пелин“ №45, ляв завой по ул. „Битоля“, спирка №146 – ул. „Битоля“ (север), десен завой по ул. „Борис Петров“, ляв завой по ул. „Просвета“, спирка №468 – срещу „Филипополис“, спирка №415 – ул. „Елин Пелин“ (изток), спирка №147 – срещу ОДЗ „Боряна“, десен завой по бул. „Пещерско шосе“, спирка №148 – автоморга, спирка №69 – склад за гуми, спирка №149 – магазин „Мега Марина“, спирка №150 – срещу „Динекспрес“, спирка №151 – срещу Хирургите, ляв завой по ул. „Перушица“, спирка №315 – МОЛ 1 (изток), десен завой по бул. „Свобода“, спирка №316 – МОЛ 2 (юг), ляв завой по ул. „Владивосток“, спирка №268 – Данъчното, десен завой по бул. „Шести септември“, спирка №240 – бул. „Шести септември“ (юг), десен завой по ул. „Копривщица“ №41, спирка №241 – ул. „Копривщица“ №41, ляв завой по бул. „Свобода“, спирка №245 – бул. „Свобода“ (юг), ляв завой по бул. „Васил Априлов“, спирка №317 – бул. „Васил Априлов“ срещу II-ро РПУ, десен завой по бул. „Шести септември“, спирка №116 – II ДКЦ, спирка №117 – кино „Фламинго“, спирка №118 – срещу пл. „Съединение“, ляв завой по бул. „Цар Борис III Обединител“, спирка №48 – Водна палата, спирка №49 – Панаира, спирка №50 – кръстовището с ул. „Братя Обрейкови“ (изток), десен завой по ул. „Брезовско шосе“, спирка №224 – ул. „Брезовско шосе“ 12В, спирка №225 – базар „Илиянци“, спирка №226 – ЕАЗ на ул. „Брезовско шосе“, спирка №267 – магазин „Деком“, спирка №1020 – ИЗК „Марица“ – последна.



Заверка от Общината:



Приложение № 9  
Към Решение № 165..., взето с  
Протокол № 10 от 14.08.2021г. на  
Общински съвет Пловдив

## Маршрут на автобусна линия №15 Празник

**Маршрут:** ИЗК „Марица“ – кв. „Прослав“

Спирка №1020 – ИЗК „Марица“, ляв завой по бул. „Брезовско шосе“, спирка №227 – „Рота инженеринг“, спирка №228 – търговски център „Нова“, спирка № 229 – ЖП прелез на ул. „Брезовско шосе“, ляв завой по бул. „Цар Борис III Обединител“, спирка №7 – кръстовището с „Братя Обрейкови“ (запад), спирка №8 – хотел „Марица“, спирка №9 – ТЕЛК, десен завой по бул. „Шести септември“, спирка №141 – пл. „Съединение“, спирка №142 – сладкарница „Неделя“, ляв завой по бул. „Васил Априлов“, спирка №312 – ресторант „Шери“, десен завой по бул. „Свобода“, спирка №266 – бул. „Свобода“ срещу №41, десен завой по ул. „Копривщица“, спирка №313 – срещу хотел „Бордо“, ляв завой по бул. „Шести септември“, спирка №314 – стадион „Пловдив“, ляв завой по ул. „Владивосток“, десен завой по бул. „Свобода“, спирка №242 – МОЛ 1 (север), ляв завой по ул. „Перушица“, спирка №243 – МОЛ 2 (запад), десен завой по бул. „Пещерско шосе“, спирка №173 – Хирургии, спирка №174 – „Динекспрес“, спирка №175 – срещу магазин „Мега Марина“, спирка №176 – „Арнаудов“, ляв завой по ул. „Елин Пелин“, спирка №177 – ул. „Елин Пелин“ (запад) 1, спирка №396 – ул. „Елин Пелин“ 2 (запад), десен завой по ул. „Просвета“, на право по ул. „Просвета“, спирка №436 – вход ТКЗС, спирка №178 – „Филипополис“, десен завой по ул. „Борис Петров“, спирка №179 – ул. „Борис Петров“ №12, десен завой по ул. „Елена“, спирка №485 – между ул. „Борис Петров“ и ул. „Тих кът“, на право по ул. „Елена“, спирка №1002 – кв. „Прослав“ на ул. „Елена“ – последна.

### Обслужващи маршрута:

Брой автобуси: 4 цели

Времетраене на един курс – 35 мин.


Времетраене на една обиколка – 75 мин.

Дължина на един курс: кв. „Прослав“ – ИЗК „Марица“ – 13,715 км.

ИЗК „Марица“ – кв. „Прослав“ – 13,207 км.

Дължина на една обиколка – 26,922 км.

Общо за деня: 69 курса / 929,063 км.




Заверка от Общината




Приложение № 9  
Към Решение № 165..., взето с  
Протокол № 10 от 14.04.2021г. на  
Общински съвет Пловдив

Маршрутно разписание на автобусна линия №15  
Празник

I-ва				II-ра				III-та			
кв. „Прослав“		ИЗК „Марица“		кв. „Прослав“		ИЗК „Марица“		кв. „Прослав“		ИЗК „Марица“	
пр.	тр.	пр.	тр.	пр.	тр.	пр.	тр.	пр.	тр.	пр.	тр.
	6:00	6:45	7:00		6:25	7:10	7:25		6:50	7:35	7:50
7:35	7:40	8:25	8:40	8:00	8:05	8:50	9:05	8:25	8:30	9:15	9:30
9:15	9:20	10:05	10:20	9:40	9:45	10:30	10:45	10:05	10:10	10:55	11:10
10:55	11:00	11:45	12:00	11:20	11:25	12:10	12:25	11:45	11:50	12:35	12:50
12:35	12:40	13:25	13:40	13:00	13:05	13:50	14:05	13:25	13:30	14:15	14:30
14:15	14:20	15:05	15:20	14:40	14:45	15:30	15:45	15:05	15:10	15:55	16:10
15:55	16:00	16:45	17:00	16:20	16:25	17:10	17:25	16:45	16:50	17:35	17:50
17:35	17:40	18:25	18:40	18:00	18:05	18:50	19:05	18:25	18:30	19:15	19:30
19:15	19:20	20:05		19:40	19:45	20:30	20:35	20:05			
				21:05							
17 курса				18 курса				16 курса			
IV-та											
кв. „Прослав“		ИЗК „Марица“									
пр.	тр.	пр.	тр.								
	7:15	8:00	8:15								
8:50	8:55	9:40	9:55								
10:30	10:35	11:20	11:35								
12:10	12:15	13:00	13:15								
13:50	13:55	14:40	14:55								
15:30	15:35	16:20	16:35								
17:10	17:15	18:00	18:15								
18:50	18:55	19:40	19:55								
20:30	20:35	21:05	21:10								
21:40											
18 курса											



Заверка от Общината:



Приложение № 10  
Към Решение № 165, взето с  
Протокол № 10 от 11.08.2021г. на  
Общински съвет Пловдив

## Маршрут на автобусна линия №16 Делник

**Маршрут:** кв. „Гагарин“ - бул. „Александър Стамболийски“

Спирка №1018 - кв. „Гагарин“, десен завой по бул. „България“, спирка №184 – срещу Пожарната, спирка №185 – срещу Панаира (север) 1, спирка №186 – срещу Панаира (север) 2, спирка №89 – кметство „Север“, спирка №90 – у-ще „Пейо Яворов“, ляв завой по ул. „Победа“, спирка №272 – ул. „Победа“ (запад), спирка №273 – моста на „Герджика“, по бул. „Руски“, спирка №274 – срещу „Пловдивинвест“, спирка №167 – „Бунарджика“, спирка №168 – МОЛ „Марково тепе“, десен завой по бул. „Хр. Ботев“, спирка №188 – срещу „Централна гара“, спирка №189 – срещу Въздушен мост, спирка №190 – Младежки хълм, ляв завой по ул. „Коматевско шосе“, ляв завой по бул. „Никола Вапцаров“, спирка №191 – кафе „Мираж“, спирка №192 – срещу „Белия дом“, спирка №193 – „Камела“, десен завой по ул. „Стефан Стамболов“, спирка №319 – преди „Луна парк“, десен завой по бул. „Ал. Стамболийски“, спирка №21 – срещу Автосалона, спирка №22 – срещу комплекс „Южен полъх“, спирка №1015 – кв. „Южен“ - бул. „Александър Стамболийски“ – последна.

**Маршрут:** бул. „Александър Стамболийски“ - кв. „Гагарин“

Спирка №1015 – кв. „Южен“ - бул. „Александър Стамболийски“; спирка №34 – бул. „Ал. Стамболийски“ (юг), спирка №35 – комплекс „Южен полъх“, спирка №36 – срещу Детска градина, спирка №37 – преди светофар с ул. „А. Христофоров“, ляв завой по ул. „Стефан Стамболов“, спирка №320 – пицария „Верди“, ляв завой по бул. „Никола Вапцаров“, спирка №200 – срещу „Камела“, спирка №201 – „Белия дом“, десен завой по ул. „Коматевско шосе“, спирка №202 – преди „КТВ“, десен завой по бул. „Хр. Ботев“, спирка №203 – срещу Младежки хълм, спирка №204 – Въздушен мост, спирка №205 – „Централна гара“, ляв завой по бул. „Руски“, спирка №309 – Военно окръжие, спирка №155 – срещу „Търговската гимназия“, спирка №156 – „Пианото“, спирка №293 – „Пловдивинвест“, спирка №294 – ул. „Победа“ с ул. „Оборище“, десен завой по бул. „България“ спирка №99 – магазин „Нева“, спирка №100 – срещу кметство „Север“, ляв завой по бул. „Цар Борис III Обединител“, спирка №50 – кръстовището с ул. „Братя Обрейкови“ (изток), десен завой по бул. „Дунав“, спирка №321 – ЦДГ „Весела“, спирка №322 – бул. „Дунав“ №150, спирка №1018 – кв. „Гагарин“ – последна.

### Обслужващи маршрута:

Брой автобуси : 6 цели

Времетраене на един курс – 34 мин.




Времетраене на една обиколка – 70 мин.

Дължина на един курс: кв. „Гагарин“ - бул. „Александър Стамболийски“ - 9,320 км.

бул. „Александър Стамболийски“ - кв. „Гагарин“ - 9,337 км.


Дължина на една обиколка – 18,657 км.

Общо за деня: 136 курса / 1 268,676 км.



Заверка от Общината:






Приложение № 10  
 Към Решение № 165, взето с  
 Протокол № 10 от 11.07.2021г. на  
 Общински съвет Пловдив

Маршрутно разписание на автобусна линия №16  
 Делник

I-ва				II-ра				III-та			
кв. „Гагарин“		кв. „Южен“		кв. „Гагарин“		кв. „Южен“		кв. „Гагарин“		кв. „Южен“	
пр.	тр.	пр.	тр.	пр.	тр.	пр.	тр.	пр.	тр.	пр.	тр.
	5:20	5:54	5:56						5:44	6:18	6:20
6:30	6:32	7:06	7:08		6:44	7:18	7:20	6:54	6:56	7:30	7:32
7:42	7:44	8:18	8:20	7:54	7:56	8:30	8:32	8:08	8:10	8:42	8:44
8:54	8:56	9:30	9:32	9:06	9:08	9:38	9:40	9:18	9:20	9:54	9:56
10:06	10:08	10:42	10:44	10:14	10:16	10:50	10:52	10:30	10:32	11:06	11:08
11:18	11:20	11:54	11:56	11:26	11:28	12:02	12:04	11:42	11:44	12:18	12:20
12:30	12:32	13:06	13:16	12:38	12:40	13:14	13:28	12:54	12:56	13:30	13:40
13:50	13:52	14:26	14:28	14:02	14:04	14:38	14:40	14:14	14:16	14:50	14:52
15:02	15:04	15:38	15:40	15:14	15:16	15:50	15:52	15:26	15:28	16:02	16:04
16:14	16:16	16:50	16:52	16:26	16:28	17:02	17:04	16:38	16:40	17:14	17:16
17:26	17:28	18:02	18:04	17:38	17:40	18:14	18:16	17:50			
18:38				18:50	18:52	19:26	19:28				
				20:02	20:04	20:38	20:40				
				21:14							
22 курса				24 курса				20 курса			
IV-та				V-та				VI-та			
кв. „Гагарин“		кв. „Южен“		кв. „Гагарин“		кв. „Южен“		кв. „Гагарин“		кв. „Южен“	
пр.	тр.	пр.	тр.	пр.	тр.	пр.	тр.	пр.	тр.	пр.	тр.
	7:08	7:42	7:44	7:18	7:20	6:08	6:42	6:44	6:20	6:54	6:56
8:18	8:20	8:54	8:56	8:30	8:32	7:54	7:56	7:30	7:32	8:06	8:08
9:30	9:32	10:06	10:08	9:42	9:44	9:06	9:08	8:42	8:44	9:18	9:20
10:42	10:44	11:18	11:20	10:54	10:56	10:18	10:20	9:54	9:56	10:30	10:32
11:54	11:56	12:30	12:32	12:06	12:08	12:42	12:44	11:06	11:08	11:42	11:44
13:06	13:08	13:42	13:52	13:18	13:20	13:54	14:04	12:18	12:20	12:54	12:56
14:26	14:28	15:02	15:04	14:38	14:40	15:14	15:16	13:30	13:32	14:06	14:16
15:38	15:40	16:14	16:16	15:50	15:52	16:26	16:28	14:50	14:52	15:26	15:28
16:50	16:52	17:26	17:28	17:02	17:04	17:38	17:40	16:02	16:04	16:38	16:40
18:02	18:04	18:38	18:40	18:14				17:14	17:16	17:50	17:52
19:14	19:16	19:50	19:52					18:26	18:28	19:02	19:04
20:26	20:28	21:02	21:04					19:38	19:40	20:14	20:16
21:38								20:50	20:52	21:26	21:28
								22:02			
24 курса				20 курса				26 курса			

Заверка от Общината:





Приложение № 10  
Към Решение № 165, взето с  
Протокол № 10 от 14.08.2021г. на  
Общински съвет Пловдив

## Маршрут на автобусна линия №16 Празник

**Маршрут:** кв. „Гагарин“ - бул. „Александър Стамболийски“

Спирка №1018 - кв. „Гагарин“, десен завой по бул. „България“, спирка №184 – срещу Пожарната, спирка №185 – срещу Панаира (север) 1, спирка №186 – срещу Панаира (север) 2, спирка №89 – кметство „Север“, спирка №90 – у-ще „Пейо Яворов“, ляв завой по ул. „Победа“, спирка №272 – ул. „Победа“ (запад), спирка №273 – моста на „Герджика“, по бул. „Руски“, спирка №274 – срещу „Пловдивинвест“, спирка №167 – „Бунарджика“, спирка №168 – МОЛ „Марково тепе“, десен завой по бул. „Хр. Ботев“, спирка №188 – срещу „Централна гара“, спирка №189 – срещу Въздушен мост, спирка №190 – Младежки хълм, ляв завой по ул. „Коматевско шосе“, ляв завой по бул. „Никола Вапцаров“, спирка №191 – кафе „Мираж“, спирка №192 – срещу „Белия дом“, спирка №193 – „Камела“, десен завой по ул. „Стефан Стамболов“, спирка №319 – преди „Луна парк“, десен завой по бул. „Ал. Стамболийски“, спирка №21 – срещу Автосалона, спирка №22 – срещу комплекс „Южен полъх“, спирка №1015 – кв. „Южен“ - бул. „Александър Стамболийски“ – последна.

**Маршрут:** бул. „Александър Стамболийски“ - кв. „Гагарин“

Спирка №1015 – кв. „Южен“ - бул. „Александър Стамболийски“; спирка №34 – бул. „Ал. Стамболийски“ (юг), спирка №35 – комплекс „Южен полъх“, спирка №36 – срещу Детска градина, спирка №37 – преди светофар с ул. „А. Христофоров“, ляв завой по ул. „Стефан Стамболов“, спирка №320 – пицария „Верди“, ляв завой по бул. „Никола Вапцаров“, спирка №200 – срещу „Камела“, спирка №201 – „Белия дом“, десен завой по ул. „Коматевско шосе“, спирка №202 – преди „КТВ“, десен завой по бул. „Хр. Ботев“, спирка №203 – срещу Младежки хълм, спирка №204 – Въздушен мост, спирка №205 – „Централна гара“, ляв завой по бул. „Руски“, спирка №309 – Военно окръжие, спирка №155 – срещу „Търговската гимназия“, спирка №156 – „Пианото“, спирка №293 – „Пловдивинвест“, спирка №294 – ул. „Победа“ с ул. „Оборище“, десен завой по бул. „България“ спирка №99 – магазин „Нева“, спирка №100 – срещу кметство „Север“, ляв завой по бул. „Цар Борис III Обединител“, спирка №50 – кръстовището с ул. „Братя Обрейкови“ (изток), десен завой по бул. „Дунав“, спирка №321 – ЦДГ „Весела“, спирка №322 – бул. „Дунав“ №150, спирка №1018 – кв. „Гагарин“ – последна.

### Обслужващи маршрута:

Бр. автобуси : 3 цели

Времетраене на един курс – 35 мин.

Времетраене на една обиколка – 72 мин.

Дължина на един курс: кв. „Гагарин“ - бул. „Александър Стамболийски“ - 9,320 км.


бул. „Александър Стамболийски“ - кв. „Гагарин“ - 9,337 км.


Дължина на една обиколка – 18,657 км.

Общо за деня: 68 курса / 634,338 км.



Заверка от Общината:








Приложение № 10  
Към Решение № 165, взето с  
Протокол № 10 от 14.08.2021г. на  
Общински съвет Пловдив

Маршрутно разписание на автобусна линия №16  
Празник

I-ва				II-ра				III-та			
кв. „Гагарин“		кв. „Южен“		кв. „Гагарин“		кв. „Южен“		кв. „Гагарин“		кв. „Южен“	
пр.	тр.	пр.	тр.	пр.	тр.	пр.	тр.	пр.	тр.	пр.	тр.
	6:00	6:35	6:37						6:50	7:25	7:27
7:12	7:14	7:49	7:51		7:39	8:14	8:16	8:02	8:04	8:39	8:44
8:26	8:28	9:03	9:13	8:51	8:53	9:28	9:38	9:19	9:21	9:56	10:03
9:48	9:50	10:25	10:27	10:13	10:15	10:50	10:52	10:38	10:40	11:15	11:17
11:02	11:04	11:39	11:41	11:27	11:29	12:04	12:06	11:52	11:54	12:29	12:31
12:16	12:18	12:53	12:55	12:41	12:43	13:18	13:20	13:06	13:08	13:43	13:45
13:30	13:32	14:07	14:09	13:55	13:57	14:32	14:34	14:20	14:22	14:57	14:59
14:44	14:46	15:21	15:23	15:09	15:11	15:46	15:48	15:34	15:36	16:11	16:13
15:58	16:00	16:35	16:37	16:23	16:25	17:00	17:02	16:48	16:50	17:25	17:27
17:12	17:14	17:49	17:51	17:37	17:39	18:14	18:20	18:02	18:04	18:39	18:49
18:26	18:28	19:03	19:13	18:55				19:24	19:26	20:01	20:03
19:48	19:50	20:23	20:25					20:38	20:40	21:18	21:20
20:58	21:00	21:40	21:42					22:10			
22:20											
26 курса				18 курса				24 курса			




Заверка от Общината:



## Маршрут на автобусна линия №17 Делник

**Маршрут:** кв. „Прослав“ – жк „Тракия“ А13


Спирка №1002 – кв. „Прослав“ на ул. „Елена“, спирка №487 - ул. „Елена“ (юг), спирка №180 – срещу ОУ „Т. Каблешков“, ляв завой по ул. „Елин Пелин“, спирка №486 - ул. „Елена“, направо по ул. „Елин Пелин“, спирка №145 – ул. „Елин Пелин“ №45, ляв завой по ул. „Битоля“, спирка №146 – ул. „Битоля“ (север), десен завой по ул. „Борис Петров“, ляв завой по ул. „Просвета“, спирка №468 – срещу „Филипополис“, ляв завой по ул. „Елин Пелин“, спирка №415 – ул. „Елин Пелин“ (изток), спирка №147 – срещу ОДЗ „Боряна“, направо по бул. „Шести септември“, спирка №464 - срещу разклона за хотел „Ландмарк Крик“, спирка №471 - срещу Зоологическа градина, десен завой по ул. „Свобода“, спирка №1037 – локално платно бул. „Свобода“, ляв завой по ул. „Владивосток“, спирка №268 – Данъчното, десен завой по бул. „Шести септември“, спирка №240 – бул. „Шести септември“ (юг), ляв завой по бул. „Копривщица“ – запад, спирка №372 – бул. „Копривщица“ (срещу денонощното), десен завой по бул. „Марица“, спирка №373 – „Марица 1“ (юг), спирка №374 – „Марица 2“ (юг), десен завой по бул. „Васил Априлов“, спирка №451 - бул. „В. Априлов“ №85, спирка №312 – ресторант „Шери“, спирка №246 – Мальовица (запад), спирка №328 – ВМИ, спирка №329 – Копчето, десен завой по бул. „Хр. Ботев“ спирка №188 – срещу „Централна гара“, спирка №189 – срещу Въздушен мост, спирка №190 – Младежки хълм, ляв завой по ул. „Коматевско шосе“, ляв завой по бул. „Н. Вапцаров“ спирка №191 – кафе „Мираж“, спирка №192 – срещу „Белия дом“, спирка №193 – „Камела“, спирка №194 – срещу баня „Русалка“, спирка №60 – I-во РПУ – „Тухлата“, спирка №61 – II-ра Градска болница, спирка №62 – зала „Олимпиада“, десен завой по ул. „Индустриална“, спирка №63 – срещу завод „Флавия“, ляв завой по бул. „Кукленско шосе“, спирка №65 – пред „Крепезни изделия“, спирка №66 – пред „Топливо“, по надлез „Родопи“ към бул. „Санкт Петербург“, спирка №330 – Поделението, десен завой по бул. „Менделеев“, спирка №252 – поделение „ВКР“, спирка №104 – срещу Мото център, спирка №357 – Авио музей, ляв завой по бул. „Цар Симеон“, ляв завой по ул. „проф. Цветан Лазаров“, спирка №413 – срещу „Оптикоелектрон“, десен завой по ул. „Съединение“, спирка №107 – жк. „Тракия“ срещу бл. 208, спирка №108 – срещу магазин „Детски свят“, спирка №109 – жк. „Тракия“ бл. 150, спирка №110 – СОУ „Софроний Врачански“, спирка №111 – срещу Католически храм, спирка №112 – срещу СОУ „Димитър Матевски“, десен завой по ул. „Княз Борис I“, спирка №113 – срещу СОУ „Черноризец Храбър“, ляв завой по ул. „Кудоглу“, спирка №114 – жк. „Тракия“ бл. 265, десен завой по ул. „Георги Цариградски“, спирка №1009 - жк. „Тракия“ А13 – последна.



ВЕРНО С  
ОРИГИНАЛА



Заверка от Общината:



Приложение № 11  
Към Решение № 165, взето с  
Протокол № 10 от 11.08.2021г. на  
Общински съвет Пловдив

## Маршрут на автобусна линия №17 Делник

**Маршрут:** жк „Тракия“ А13 - кв. „Прослав“

Спирка №1009 - жк „Тракия“ А13, спирка №354 – ресторант „Син кос“, десен завои по ул. „Ягодовско шосе“, десен завои по бул. „Цар Симеон“, десен завои по ул. „Княз Борис I“, спирка №75 – жк „Тракия“ бл. 99, ляв завои по ул. „Съединение“, спирка №76 – жк „Тракия“ бл. 62, спирка №77 – Католически храм, спирка №78 - ТЦ „Форум Тракия“, спирка №79 – жк „Тракия“ бл. 146, спирка №80 – жк „Тракия“ бл. 175, спирка №81 – магазин „Детски свят“, спирка №82 – жк „Тракия“ бл. 208, ляв завои по ул. „проф. Цветан Лазаров“, спирка №421 – „Оптикоелектрон“, десен завои по бул. „Цар Симеон“, десен завои по бул. „Асеновградско шосе“, спирка №356 – магазин „Мегалукс“, спирка №84 – магазин „Баумакс“, спирка №258 – Мото център, ляв завои по бул. „Санкт Петербург“, спирка №323 - бул. „Санкт Петербург“ (север), по надлез „Родопи“, към бул. „Кукленско шосе“, спирка №346 – срещу ОМВ, спирка №324 – срещу „Фин Тех Маш“ АД, десен завои по ул. „Индустриална“, спирка №286 – срещу „Метални конструкции“, спирка №325 – завод „Флавия“, ляв завои по бул. „Н. Вапцаров“, спирка №67 - срещу II-ра Градска болница, спирка №68 - бул. „Н. Вапцаров“ (север), спирка №326 – ресторант „Тромпета“, спирка №199 – баня „Русалка“, спирка №200 – срещу „Камела“, спирка №201 – „Белия дом“, десен завои по ул. „Коматевско шосе“, спирка №202 – преди КТВ, десен завои по бул. „Хр. Ботев“, спирка №203 – срещу Младежки хълм, спирка №204 – Въздушен мост, спирка №205 – „Централна гара“, ляв завои по бул. „В. Априлов“, спирка №327 – срещу кино „Гео Милев“, спирка №169 – срещу ВМИ, спирка №265 – „Мальовица“ (изток), спирка №317 – бул. „В. Априлов“ (срещу II-ро РПУ), спирка №383 – ресторант „Стадиона“, десен завои по ул. „Я. Сакъзов“, ляв завои по ул. „Чардафон“, спирка №384 – ЦКБ, ляв завои по бул. „Марица“ (юг), спирка №385 – Марица 1 (север), спирка №386 – Марица 2 (север), ляв завои по бул. „Копривщица“, спирка №387 – бул. „Копривщица“ №53, десен завои по бул. „Шести септември“, спирка №314 – стадион „Пловдив“, спирка №470 - Зоологическа градина, спирка №463 - след разклона за хотел „Ландмарк Крик“, ул. „Елин Пелин“, спирка №177 – ул. „Е. Пелин“ (запад) 1, спирка №396 – ул. „Елин Пелин“ (запад) 2, десен завои по ул. „Просвета“, спирка №436 – вход ТКЗС, спирка №178 – „Филипополис“, десен завои по ул. „Борис Петров“, спирка №179 – ул. „Борис Петров“ №12, десен завои по ул. „Елена“, спирка №485 - между ул. „Борис Петров“ и ул. „Тих кът“, направо по ул. „Елена“, спирка № 1002 - кв. „Прослав“ - последна.

**Обслужващи маршрута:**

Брой автобуси: 10 цели

Времетраене на един курс – жк „Тракия“ А13 - кв. „Прослав“ – 70 мин.

кв. „Прослав“ – жк „Тракия“ А13 – 75 мин.

от 19:45 до 20:40ч. – 55 мин.; от 20:49ч. до 22:34ч. – 50 мин.

Времетраене на една обиколка – 150 мин. / 115 мин.

Дължина на един курс : кв. „Прослав“ – жк „Тракия“ А13 – 24,492 км.


жк „Тракия“ А13 – кв. „Прослав“ – 24,884 км.

Дължина на една обиколка – 49,376 км.

Общо за деня: 117 курса / 2 888,3 км.

Заверка от Общината:








Приложение № 11  
Към Решение № 165, взето с  
Протокол № 10 от 14.08.2021г. на  
Общински съвет Пловдив

Маршрутно разписание на автобусна линия №17  
Делник

I-ва				II-ра				III-та			
жк „Тракия“ A13		кв. „Прослав“		жк „Тракия“ A13		кв. „Прослав“		жк „Тракия“ A13		кв. „Прослав“	
пр.	тр.	пр.	тр.	пр.	тр.	пр.	тр.	пр.	тр.	пр.	тр.
	5:50	7:00	7:05		6:05	7:15	7:20		6:20	7:30	7:35
8:20	8:25	9:35	9:40	8:35	8:40	9:50	9:55	8:50	8:55	10:05	10:10
10:55	11:00	12:10	12:15	11:10	11:15	12:25	12:30	11:25	11:30	12:40	12:45
13:30	13:35	14:45	14:50	13:45	13:50	15:00	15:05	14:00	14:05	15:15	15:20
16:05	16:10	17:20	17:25	16:20	16:25	17:35	17:40	16:35	16:40	17:50	17:55
18:40	18:45	19:55		18:55	19:00	20:10	20:15	19:10	19:15	20:30	
				21:10							
11 курса				12 курса				11 курса			
IV-та				V-та				VI-та			
жк „Тракия“ A13		кв. „Прослав“		жк „Тракия“ A13		кв. „Прослав“		жк „Тракия“ A13		кв. „Прослав“	
пр.	тр.	пр.	тр.	пр.	тр.	пр.	тр.	пр.	тр.	пр.	тр.
	6:35	7:45	7:50		6:50	8:00	8:05		7:06	8:16	8:21
9:05	9:10	10:20	10:25	9:20	9:25	10:35	10:40	9:36	9:41	10:51	10:56
11:40	11:45	12:55	13:00	11:55	12:00	13:10	13:15	12:11	12:16	13:26	13:31
14:15	14:20	15:30	15:35	14:30	14:35	15:45	15:50	14:46	14:51	16:01	16:06
16:50	16:55	18:05	18:10	17:05	17:10	18:20	18:25	17:21	17:26	18:36	18:41
19:25	19:30	20:25	20:30	19:40	19:45	20:35	20:40	19:56	20:01	20:51	20:56
21:25				21:35				21:46	21:51	22:31	
12 курса				12 курса				13 курса			



Заверка от Общината:



Приложение № 11  
Към Решение № 165..... взето с  
Протокол № 10 от 14.08.2021г. на  
Общински съвет Пловдив


Маршрутно разписание на автобусна линия №17  
Делник


VII-ма				VIII-ма				IX-та			
ЖК „Тракия“ A13		Кв. „Прослав“		ЖК „Тракия“ A13		Кв. „Прослав“		ЖК „Тракия“ A13		Кв. „Прослав“	
пр.	тр.	пр.	тр.	пр.	тр.	пр.	тр.	пр.	тр.	пр.	тр.
			6:02				6:18				6:34
7:17	7:22	8:32	8:37	7:33	7:38	8:48	8:53	7:49	7:54	9:04	9:09
9:52	9:57	11:08	11:12	10:08	10:13	11:23	11:28	10:24	10:29	11:39	11:44
12:27	12:32	13:42	13:47	12:43	12:48	13:58	14:03	12:59	13:04	14:14	14:19
15:02	15:07	16:17	16:22	15:18	15:23	16:33	16:38	15:34	15:39	16:49	16:54
17:36	17:42	18:52	18:57	17:53	17:58	19:08	19:13	18:09	18:14	19:24	19:29
20:12				20:28				20:44	20:49	21:39	21:44
								22:34			
11 курса				11 курса				13 курса			
X-та											
ЖК „Тракия“ A13		Кв. „Прослав“									
пр.	тр.	пр.	тр.								
			6:50								
8:05	8:10	9:20	9:25								
10:40	10:45	11:55	12:00								
13:15	13:20	14:30	14:35								
15:50	15:55	17:05	17:10								
18:25	18:30	19:40	19:45								
20:40											
11 курса											



ВЯРНО С  
ОРИГИНАЛА

Заверка от Общината:







## Маршрут на автобусна линия №17 Празник


**Маршрут:** кв. „Прослав“ – жк „Тракия“ А13

Спирка №1002 – кв. „Прослав“ на ул. „Елена“, спирка №487 - ул. „Елена“ (юг), спирка №180 – срещу ОУ „Т. Каблешков“, ляв завой по ул. „Елин Пелин“, спирка №486 - ул. „Елена“, направо по ул. „Елин Пелин“, спирка №145 – ул. „Елин Пелин“ №45, ляв завой по ул. „Битоля“, спирка №146 – ул. „Битоля“ (север), десен завой по ул. „Борис Петров“, ляв завой по ул. „Просвета“, спирка №468 – срещу „Филипополис“, ляв завой по ул. „Елин Пелин“, спирка №415 – ул. „Елин Пелин“ (изток), спирка №147 – срещу ОДЗ „Боряна“, направо по бул. „Шести септември“, спирка №464 - срещу разклона за хотел „Ландмарк Крийк“, спирка №471 - срещу Зоологическа градина, десен завой по ул. „Свобода“, спирка №1037 – локално платно бул. „Свобода“, ляв завой по ул. „Владивосток“, спирка №268 – Данъчното, десен завой по бул. „Шести септември“, спирка №240 – бул. „Шести септември“ (юг), ляв завой по бул. „Копривщица“ – запад, спирка №372 – бул. „Копривщица“ (срещу деноношното), десен завой по бул. „Марица“, спирка №373 – „Марица 1“ (юг), спирка №374 – „Марица 2“ (юг), десен завой по бул. „Васил Априлов“, спирка №451 - бул. „В. Априлов“ №85, спирка №312 – ресторант „Шери“, спирка №246 – Мальовица (запад), спирка №328 – ВМИ, спирка №329 – Копчето, десен завой по бул. „Хр. Ботев“ спирка №188 – срещу „Централна гара“, спирка №189 – срещу Въздушен мост, спирка №190 – Младежки хълм, ляв завой по ул. „Коматевско шосе“, ляв завой по бул. „Н. Вапцаров“ спирка №191 – кафе „Мираж“, спирка №192 – срещу „Белия дом“, спирка №193 – „Камела“, спирка №194 – срещу баня „Русалка“, спирка №60 – I-во РПУ – „Тухлата“, спирка №61 – II-ра Градска болница, спирка №62 – зала „Олимпиада“, десен завой по ул. „Индустриална“, спирка №63 – срещу завод „Флавия“, ляв завой по бул. „Кукленско шосе“, спирка №65 – пред „Крепешни изделия“, спирка №66 – пред „Топливо“, по надлез „Родопи“ към бул. „Санкт Петербург“, спирка №330 – Поделението, десен завой по бул. „Менделеев“, спирка №252 – поделение „ВКР“, спирка №104 – срещу Мото център, спирка №357 – Авио музей, ляв завой по бул. „Цар Симеон“, ляв завой по ул. „проф. Цветан Лазаров“, спирка №413 – срещу „Оптикоелектрон“, десен завой по ул. „Съединение“, спирка №107 – жк. „Тракия“ срещу бл. 208, спирка №108 – срещу магазин „Детски свят“, спирка №109 – жк. „Тракия“ бл. 150, спирка №110 – СОУ „Софроний Врачански“, спирка №111 – срещу Католически храм, спирка №112 – срещу СОУ „Димитър Матевски“, десен завой по ул. „Княз Борис I“, спирка №113 – срещу СОУ „Черноризец Храбър“, ляв завой по ул. „Кудоглу“, спирка №114 – жк. „Тракия“ бл. 265, десен завой по ул. „Георги Цариградски“, спирка №1009 - жк. „Тракия“ А13 – последна.



Заверка от Общината:





## Маршрут на автобусна линия №17 Празник

**Маршрут:** жк „Тракия“ А13 - кв. „Прослав“

Спирка №1009 - жк „Тракия“ А13, спирка №354 – ресторант „Син кос“, десен завой по ул „Ягодовско шосе“, десен завой по бул. „Цар Симеон“, десен завой по ул. „Княз Борис I“, спирка №75 – жк „Тракия“ бл. 99, ляв завой по ул. „Съединение“, спирка №76 – жк „Тракия“ бл. 62, спирка №77 – Католически храм, спирка №78 - ТЦ „Форум Тракия“, спирка №79 – жк „Тракия“ бл. 146, спирка №80 – жк „Тракия“ бл. 175, спирка №81 – магазин „Детски свят“, спирка №82 – жк „Тракия“ бл. 208, ляв завой по ул. „проф. Цветан Лазаров“, спирка №421 – „Оптикоелектрон“, десен завой по бул. „Цар Симеон“, десен завой по бул. „Асеновградско шосе“, спирка №356 – магазин „Мегалукс“, спирка №84 – магазин „Баумакс“, спирка №258 – Мото център, ляв завой по бул. „Санкт Петербург“, спирка №323 - бул. „Санкт Петербург“ (север), по надлез „Родопи“, към бул. „Кукленско шосе“, спирка №346 – срещу ОМВ, спирка №324 – срещу „Фин Тех Маш“ АД, десен завой по ул. „Индустриална“, спирка №286 – срещу „Метални конструкции“, спирка №325 – завод „Флавия“, ляв завой по бул. „Н. Вапцаров“, спирка №67 - срещу II-ра Градска болница, спирка №68 - бул. „Н. Вапцаров“ (север), спирка №326 – ресторант „Тромпета“, спирка №199 – баня „Русалка“, спирка №200 – срещу „Камела“, спирка №201 – „Белия дом“, десен завой по ул. „Коматевско шосе“, спирка №202 – преди КТВ, десен завой по бул. „Хр. Ботев“, спирка №203 – срещу Младежки хълм, спирка №204 – Въздушен мост, спирка №205 – „Централна гара“, ляв завой по бул. „В. Априлов“, спирка №327 – срещу кино „Гео Милев“, спирка №169 – срещу ВМИ, спирка №265 – „Мальовица“ (изток), спирка №317 – бул. „В. Априлов“ (срещу II-ро РПУ), спирка №383 – ресторант „Стадиона“, десен завой по ул. „Я. Сакъзов“, ляв завой по ул. „Чардафон“, спирка №384 – ЦКБ, ляв завой по бул. „Марица“ (юг), спирка №385 – Марица 1 (север), спирка №386 – Марица 2 (север), ляв завой по бул. „Копривщица“, спирка №387 – бул. „Копривщица“ №53, десен завой по бул. „Шести септември“, спирка №314 – стадион „Пловдив“, спирка №470 - Зоологическа градина, спирка №463 - след разклона за хотел „Ландмарк Крийк“, ул. „Елин Пелин“, спирка №177 – ул. „Е. Пелин“ (запад) 1, спирка №396 – ул. „Елин Пелин“ (запад) 2, десен завой по ул. „Просвета“, спирка №436 – вход ТКЗС, спирка №178 – „Филипополис“, десен завой по ул. „Борис Петров“, спирка №179 – ул. „Борис Петров“ №12, десен завой по ул. „Елена“, спирка №485 - между ул. „Борис Петров“ и ул. „Тих кът“, направо по ул. „Елена“, спирка № 1002 кв. „Прослав“ - последна.

### Обслужващи маршрута:

Брой автобуси: 4 цели;

Времетраене на един курс – жк „Тракия“ А13 - кв. „Прослав“ – 60 мин.

кв. „Прослав“ – жк „Тракия“ А13 – 65 мин.

Времетраене на една обиколка - 130 мин.

Дължина на един курс – кв. „Прослав“ – жк „Тракия“ А13 – 24,492 км.


жк „Тракия“ А13 – кв. „Прослав“ – 24,884 км.

Дължина на една обиколка - 49,376 км.

Общо за деня: 49 курса / 1 209,908 км.

Заверка от Общината:





Приложение № 11  
Към Решение № 195, взето с  
Протокол № 10 от 14.08.2021г. на  
Общински съвет Пловдив


Маршрутно разписание на автобусна линия №17  
Празник

I-ва				II-ра				III-та			
жк „Тракия“ A13		кв. „Прослав“		жк „Тракия“ A13		кв. „Прослав“		жк „Тракия“ A13		кв. „Прослав“	
пр.	тр.	пр.	тр.	пр.	тр.	пр.	тр.	пр.	тр.	пр.	тр.
	6:10	7:10	7:15		6:43	7:43	7:48		7:17	8:17	8:22
8:20	8:25	9:25	9:30	8:53	8:58	9:58	10:03	9:27	9:32	10:32	10:37
10:35	10:40	11:40	11:45	11:08	11:13	12:13	12:18	11:42	11:47	12:47	12:52
12:50	12:55	13:55	14:00	13:23	13:28	14:28	14:33	13:57	14:02	15:02	15:07
15:05	15:10	16:10	16:15	15:38	15:43	16:43	16:48	16:12	16:17	17:17	17:22
17:20	17:25	18:25	18:30	17:53	17:58	18:58	19:03	18:27	18:32	19:32	19:37
19:35				20:08				20:42			
12 курса				12 курса				12 курса			
IV-та											
жк „Тракия“ A13		кв. „Прослав“									
пр.	тр.	пр.	тр.								
	7:51	8:51	8:56								
10:01	10:06	11:06	11:11								
12:16	12:21	13:21	13:26								
14:31	14:36	15:36	15:41								
16:46	16:51	17:51	17:56								
19:01	19:06	20:06	20:11								
21:16	21:21	22:21									
13 курса											



Заверка от Общината:





Приложение № 12  
Към Решение № 165..., взето с  
Протокол № 10 от 11.07.2021г. на  
Общински съвет Пловдив

## Маршрут на автобусна линия №18 Делник


### Маршрут: завод „Устрем“ - Хангарите

Спирка №1012 - завод „Устрем“, спирка №435 - ул. „Н. Абаджиев“ №1, спирка №418 - „Профилинк“, спирка №331 – фирма „Мотобойс“, ляв завой по ул. „Н. Шилева“, спирка №332 – Печатницата (изток), десен завой по ул. „Съединение“, спирка №109– жк. „Тракия“ бл. 150, спирка №110 - СОУ „Софроний Врачански“, спирка №111 - срещу Католически храм, спирка №112 – срещу СОУ „Димитър Матевски“, спирка №333 – СОУ „Черноризец Храбър“, спирка №215 – ресторант „Тони 2000“, десен завой по бул. „Освобождение“, спирка №216 – жк „Тракия“ бл. 1, ляв завой по бул. „Санкт Петербург“, спирка №217 – хипермаркет „Метро“, спирка №218 – Технически университет, спирка №219 – „Чайкафарма“, десен завой по бул. „Източен“, ляв завой по бул. „Хр. Ботев“, спирка №334 – бул. „Хр. Ботев“ №115, спирка №335 – Военна болница, спирка №14 – срещу Сточна гара, спирка №187 – Автогара „Юг“, спирка №1016 – колелото на „Централна гара“, десен завой на бул. „Руски“, спирка №309 – Военно окръжие, спирка №155 – срещу Търговска гимназия, спирка №156 – „Пианото“, спирка №293 – „Пловдивинвест“, по ул. „Победа“, спирка №294 - ул. „Победа“ с ул. „Оборище“, ляв завой по бул. „България“, спирка №91– срещу хотел „Санкт Петербург“, спирка №422 – Пазарчето, спирка №92 – срещу магазин „Практикер“, спирка №93 – срещу Захарен комбинат, спирка №94 – Окръжна болница, спирка №416 – срещу Английска гимназия, спирка №336 – хипермаркет „Техномаркет“, десен завой и обръща на Хангарите, спирка №1004 – Хангарите – последна.

### Маршрут: Хангарите - завод „Устрем“


Спирка №1004 – Хангарите, ляв завой по бул. „България“, спирка №337 - срещу хипермаркет „Техномаркет“, спирка №426 - хипермаркет „Алати“, спирка №95 – Английска гимназия, спирка №438 - стадион „Марица“, спирка №96 – Захарен комбинат, спирка №97 – магазин „Практикер“, спирка №98 - хотел „Санкт Петербург“, десен завой по ул. „Победа“, спирка №272 - ул. „Победа“ 1 (запад), спирка №273 – моста на „Герджика“, по бул. „Руски“, спирка №274 - срещу „Пловдивинвест“, спирка № 167 – „Бунарджика“, спирка №168 – МОЛ „Марково тепе“, спирка №1016 – колелото на „Централна гара“, ляв завой по бул. „Хр. Ботев“, спирка №206 – срещу Автогара „Юг“, спирка №43 - Сточна гара, спирка №338 - срещу Военна болница, десен завой по бул. „Източен“, ляв завой по бул. „Санкт Петербург“, спирка №233 – ВСИ, спирка №234 – стадион „Локомотив“, спирка №235 – парк „Лаута“, десен завой по бул. „Освобождение“, спирка №236 – жк. „Тракия“ бл. 21, ляв завой по ул. „Съединение“, спирка №237 – жк „Тракия“ срещу бл. 1, спирка №238 – жк „Тракия“ бл. 9, спирка №76 – жк „Тракия“ бл. 62, спирка №77 – Католически храм, спирка №78 – ТЦ „Форум Тракия“, спирка №79 – жк „Тракия“ бл. 146, ляв завой по ул. „Н. Шилева“, спирка №339 – жк „Тракия“ бл.183, спирка №340 – Печатницата (запад), десен завой по ул. „Н. Абаджиев“, спирка №341 - срещу фирма „Мотобойс“, спирка №419 – срещу „Профилинк“, спирка №1012 - завод „Устрем“ - последна.

ВАРНО С  
ОРИГИНАЛА



Заверка от Общината:





## Маршрут на автобусна линия №18 Делник

**Маршрут:** Хангарите – бул. „Цар Симеон“

**Спирка №1004** – Хангарите, ляв завой по бул. „България“, **спирка №337** - срещу хипермаркет „Техномаркет“, **спирка №426** - хипермаркет „Алати“, **спирка №95** – Английска гимназия, **спирка №438** - стадион „Марица“, **спирка №96** – Захарен комбинат, **спирка №97** – магазин „Практикер“, **спирка №98** - хотел „Санкт Петербург“, десен завой по ул. „Победа“, **спирка №272** - ул. „Победа“ 1 (запад), **спирка №273** – моста на „Герджика“, по бул. „Руски“, **спирка №274** - срещу „Пловдивинвест“, **спирка № 167** – „Бунарджика“, **спирка №168** – МОЛ „Марково тепе“, **спирка №1016** – колелото на „Централна гара“, ляв завой по бул. „Хр. Ботев“, **спирка №206** – срещу Автогара „Юг“, **спирка №43** - Сточна гара, **спирка №338** - срещу Военна болница, десен завой по бул. „Източен“, ляв завой по бул. „Санкт Петербург“, **спирка №233** – ВСИ, **спирка №234** – стадион „Локомотив“, **спирка №235** – парк „Лаута“, десен завой по бул. „Освобождение“, **спирка №236** – жк. „Тракия“ бл. 21, ляв завой по ул. „Съединение“, **спирка №237** – жк „Тракия“ срещу бл. 1, **спирка №238** – жк „Тракия“ бл. 9, **спирка №76** – жк „Тракия“ бл. 62, **спирка №77** – Католически храм, **спирка №78** – ТЦ „Форум Тракия“, **спирка №79** – жк „Тракия“ бл. 146, ляв завой по ул. „Н. Шилева“, **спирка №339** – жк „Тракия“ бл.183, **спирка №340** – Печатницата (запад), **спирка № 1032** - колелото на бул. „Цар Симеон“ - последна.


**Маршрут:** бул. „Цар Симеон“ – ПУ нова сграда


**Спирка №1032** - колелото на бул. „Цар Симеон“, ул. „Н. Шилева“, **спирка №332** – Печатницата (изток), десен завой по ул. „Съединение“, **спирка №109**– жк. „Тракия“ бл. 150, **спирка №110** - СОУ „Софроний Врачански“, **спирка №111** - срещу Католически храм „Храбър“, **спирка №112** – срещу СОУ „Димитър Матевски“, **спирка №333** – СОУ „Черноризец“, **спирка №215** – ресторант „Тони 2000“, десен завой по бул. „Освобождение“, **спирка №216** – жк „Тракия“ бл. 1, ляв завой по бул. „Санкт Петербург“, **спирка №217** – хипермаркет „Метро“, **спирка №218** – Технически университет, **спирка №219** – „Чайкафарма“, десен завой по бул. „Източен“, ляв завой по бул. „Хр. Ботев“, **спирка №334** – бул. „Хр. Ботев“ №115, **спирка №335** – Военна болница, **спирка №14** – срещу Сточна гара, **спирка №187** – Автогара „Юг“, **спирка №1016** – колелото на „Централна гара“, десен завой на бул. „Руски“, **спирка №309** – Военно окръжие, **спирка №155** – срещу Търговска гимназия, **спирка №156** – „Пианото“, **спирка №293** - „Пловдивинвест“, по ул. „Победа“, **спирка №294** - ул. „Победа“ с ул. „Оборище“, ляв завой по бул. „България“, **спирка №91**– срещу хотел „Санкт Петербург“, **спирка №422** – Пазарчето, **спирка №92** – срещу магазин „Практикер“, **спирка №93** – срещу Захарен комбинат, **спирка №94** – Окръжна болница, **спирка №416** – срещу Английска гимназия, **спирка №1003** - ПУ нова сграда - последна.

ВЕРНО СЪ  
ОРИГИНАЛА



Заверка от Общината:





## Маршрут на автобусна линия №18 Делник


### Маршрут: ПУ нова сграда - бул. „Цар Симеон“

Спирка №1003 - ПУ нова сграда, ляв завой по бул. „България“, спирка №426 - хипермаркет „Алати“, спирка №95 - Английска гимназия, спирка №438 - стадион „Марица“, спирка №96 - Захарен комбинат, спирка №97 - магазин „Практикер“, спирка №98 - хотел „Санкт Петербург“, десен завой по ул. „Победа“, спирка №272 - ул. „Победа“ 1 (запад), спирка №273 - моста на „Герджика“, по бул. „Руски“, спирка №274 - срещу „Пловдивинвест“, спирка №167 - „Бунарджика“, спирка №168 - МОЛ „Марково тепе“, спирка №1016 - колелото на „Централна гара“, ляв завой по бул. „Хр. Ботев“, спирка №206 - срещу Автогара „Юг“, спирка №43 - Сточна гара, спирка №338 - срещу Военна болница, десен завой по бул. „Източен“, ляв завой по бул. „Санкт Петербург“, спирка №233 - ВСИ, спирка №234 - стадион „Локомотив“, спирка №235 - парк „Лаута“, десен завой по бул. „Освобождение“, спирка №236 - жк. „Тракия“ бл. 21, ляв завой по ул. „Съединение“, спирка №237 - жк „Тракия“ срещу бл. 1, спирка №238 - жк „Тракия“ бл. 9, спирка №76 - жк „Тракия“ бл. 62, спирка №77 - Католически храм, спирка №78 - ТЦ „Форум Тракия“, спирка №79 - жк „Тракия“ бл. 146, ляв завой по ул. „Н. Шилева“, спирка №339 - жк „Тракия“ бл.183, спирка №340 - Печатницата (запад), спирка №1032 - колелото на бул. „Цар Симеон“ - последна.


### Маршрут: Хангарите - завод „Устрем“ (през Пожарната) *сутрин тръгване от Хангарите*


Спирка №1004 - Хангарите, ляв завой по бул. „България“, спирка №337 - срещу хипермаркет „Техномаркет“, спирка №426 - хипермаркет „Алати“, спирка №95 - Английска гимназия, спирка №438 - стадион „Марица“, спирка №96 - Захарен комбинат, спирка №97 - магазин „Практикер“, спирка №98 - хотел „Санкт Петербург“, десен завой по ул. „Победа“, спирка №272 - ул. „Победа“ 1 (запад), спирка №273 - моста на „Герджика“, по бул. „Руски“, спирка №274 - срещу „Пловдивинвест“, спирка №167 - „Бунарджика“, спирка №168 - МОЛ „Марково тепе“, спирка №1016 - колелото на „Централна гара“, ляв завой по бул. „Хр. Ботев“, спирка №206 - срещу Автогара „Юг“, спирка №43 - Сточна гара, спирка №338 - срещу Военна болница, десен завой по бул. „Източен“, ляв завой по бул. „Санкт Петербург“, спирка №233 - ВСИ, спирка №234 - стадион „Локомотив“, спирка №235 - парк „Лаута“, десен завой по бул. „Освобождение“, спирка №236 - жк. „Тракия“ бл. 21, ляв завой по ул. „Съединение“, спирка №237 - жк „Тракия“ срещу бл. 1, спирка №238 - жк „Тракия“ бл. 9, спирка №76 - жк „Тракия“ бл. 62, спирка №77 - Католически храм, спирка №78 - ТЦ „Форум Тракия“, спирка №79 - жк „Тракия“ бл. 146, ляв завой по ул. „Н. Шилева“, спирка №339 - жк „Тракия“ бл.183, спирка №340 - Печатницата (запад), спирка №441 - ул. „Н. Шилева“ (преди пожарната), десен завой по вътрешна улица, спирка №449 - пред сладкарски цех „Елена“, ляв завой ул. „Н. Абаджиев“, спирка №341 - срещу фирма „Мотобойс“, спирка №419 - срещу „Профилинк“, спирка №1012 - завод „Устрем“ - последна.

✓ ВЯРНО С  
ОРИГИНАЛА



Заверка от Общината:





Приложение № 12  
Към Решение № 165, взето с  
Протокол № 19 от 14.04.2021г. на  
Общински съвет Пловдив


## Маршрут на автобусна линия №18 Делник

**Маршрут:** завод „Устрем“ – Хангарите (през Пожарната) - следобед, тръгване от завод „Устрем“

Спирка №1012 - завод „Устрем“, спирка №435 - ул. „Н. Абаджиев“ №1, спирка №418 - „Профилинк“, спирка №331 – фирма „Мотобойс“, десен завой, спирка №450 - срещу сладкарски цех „Елена“, ляв завой по ул. „Н. Шилева“ - спирка №434 - ул. „Н. Шилева“ (срещу пожарната), спирка №332 – Печатницата (изток), десен завой по ул. „Съединение“, спирка №109– жк. „Тракия“ бл. 150, спирка №110 - СОУ „Софроний Врачански“, спирка №111 - срещу Католически храм, спирка №112 – срещу СОУ „Димитър Матевски“, спирка №333 – СОУ „Черноризец Храбър“, спирка №215 – ресторант „Тони 2000“, десен завой по бул. „Освобождение“, спирка №216 – жк „Тракия“ бл. 1, ляв завой по бул. „Санкт Петербург“, спирка №217 – хипермаркет „Метро“, спирка №218 – Технически университет, спирка №219 – „Чайкафарма“, десен завой по бул. „Източен“, ляв завой по бул. „Хр. Ботев“, спирка №334 – бул. „Хр. Ботев“ №115, спирка №335 – Военна болница, спирка №14 – срещу Сточна гара, спирка №187 – Автогара „Юг“, спирка №1016 – колелото на „Централна гара“, десен завой на бул. „Руски“, спирка №309 – Военно окръжие, спирка №155 – срещу Търговска гимназия, спирка №156 – „Пианото“, спирка №293 - „Пловдивинвест“, по ул. „Победа“, спирка №294 - ул. „Победа“ с ул. „Оборище“, ляв завой по бул. „България“, спирка №91– срещу хотел „Санкт Петербург“, спирка №422 – Пазарчето, спирка №92 – срещу магазин „Практикер“, спирка №93 – срещу Захарен комбинат, спирка №94 – Окръжна болница, спирка №416 – срещу Английска гимназия, спирка №336 – хипермаркет „Техномаркет“, десен завой и обръща на Хангарите, спирка №1004 – Хангарите – последна.

**Маршрут:** завод „Устрем“ – ПУ нова сграда


Спирка №1012 - завод „Устрем“, спирка №435 - ул. „Н. Абаджиев“ №1, спирка №418 - „Профилинк“, спирка №331 – фирма „Мотобойс“, ляв завой по ул. „Н. Шилева“, спирка №332 – Печатницата (изток), десен завой по ул. „Съединение“, спирка №109– жк. „Тракия“ бл. 150, спирка №110 - СОУ „Софроний Врачански“, спирка №111 - срещу Католически храм, спирка №112 – срещу СОУ „Димитър Матевски“, спирка №333 – СОУ „Черноризец Храбър“, спирка №215 – ресторант „Тони 2000“, десен завой по бул. „Освобождение“, спирка №216 – жк „Тракия“ бл. 1, ляв завой по бул. „Санкт Петербург“, спирка №217 – хипермаркет „Метро“, спирка №218 – Технически университет, спирка №219 – „Чайкафарма“, десен завой по бул. „Източен“, ляв завой по бул. „Хр. Ботев“, спирка №334 – бул. „Хр. Ботев“ №115, спирка №335 – Военна болница, спирка №14 – срещу Сточна гара, спирка №187 – Автогара „Юг“, спирка №1016 – колелото на „Централна гара“, десен завой на бул. „Руски“, спирка №309 – Военно окръжие, спирка №155 – срещу Търговска гимназия, спирка №156 – „Пианото“, спирка №293 - „Пловдивинвест“, по ул. „Победа“, спирка №294 - ул. „Победа“ с ул. „Оборище“, ляв завой по бул. „България“, спирка №91– срещу хотел „Санкт Петербург“, спирка №422 – Пазарчето, спирка №92 – срещу магазин „Практикер“, спирка №93 – срещу Захарен комбинат, спирка №94 – Окръжна болница, спирка №416 – срещу Английска гимназия, спирка №1003 - ПУ нова сграда - последна



Заверка от Общината:



ВАРНО  
ОРИГИНАЛ



Приложение № 12  
Към Решение № 165..., взето с  
Протокол № 10 от 14.08.2021г. на  
Общински съвет Пловдив

### Маршрут на автобусна линия №18 Делник

**Завод „Устрем“ – Хангарите:**

Времетраене на един курс - 50мин.  
Времетраене на една обиколка – 105 мин.  
Дължина на един курс – 15,716 км.

**Хангарите – завод „Устрем“:**

Времетраене на един курс - 50мин.  
Времетраене на една обиколка – 105 мин.  
Дължина на един курс – 15,755 км.

**Хангарите – бул. „Цар Симеон“ \*:**

Времетраене на един курс – 50 мин.  
Времетраене на една обиколка – 105 мин.  
Дължина на един курс – 13,763 км.

**Бул. „Цар Симеон“ – ПУ нова сграда ●:**

Времетраене на един курс: 50 мин.  
18:42 до 18:53 - 45 мин.  
19:04 до 19:59 - 40 мин.  
22:06 – 30 мин.  
Дължина на един курс – 12,156 км.

**ПУ нова сграда – бул. „Цар Симеон“ \*\*:**

Времетраене на един курс – 40 мин.  
Дължина на един курс – 12,128 км.

**Хангарите – завод „Устрем“ – Пожарната Ω:**


Времетраене на един курс – 50 мин.  
Дължина на един курс – 16,597 км.

**Завод „Устрем“ – Пожарната – Хангарите ii:**

Времетраене на един курс – 50 мин.  
Дължина на един курс – 16,563 км.

**Завод „Устрем“ – ПУ нова сграда I:**

Времетраене на един курс – 50 мин.  
Дължина на един курс - 14,029 км.



ВЯРНО С  
ОРИГИНАЛА

Заверка от Общината:





Приложение № 12  
Към Решение № 165..., взето с  
Протокол № 10 от 17.02.2021г. на  
Общински съвет Пловдив

## Маршрут на автобусна линия №18 Делник


Брой на курсовете по шитове на Делничното разписание  
на линия №18 с 10 коли, отразени със символи”:

- 1.\*- след 17:44 ч. Хангарите – Цар Симеон - 4 курса
- 2.\*\*- след 19:28 ч.ПУ – Цар Симео - 15 курса
- 3.●- след 18:36 ч. Цар Симеон –ПУ - 11 курса
- 4.ii - Устрем – Пожарната –Хангарите - 5 курса
- 5.Ω - Хангарите –Устрем –Пожарната - 4 курса
- 6.i - Устрем - ПУ - 6 курса
7. Устрем - Хангарите - 60 курса
8. Хангарите - Устрем - 57 курса

Брой автобуси: 10 цели

Общо за деня: 162 курса / 2445,060 км.


ВАРНО С  
ОРИГИНАЛА



Заверка от Общината:







Приложение № 12  
 Към Решение № 165, взето с  
 Протокол № 10 от 11.04.2021г. на  
 Общински съвет Пловдив

Маршрутно разписание на автобусна линия №18  
 Делник


I-III				II-IV				III-V			
Завод „Устрем“		Хангарите		Завод „Устрем“		Хангарите		Завод „Устрем“		Хангарите	
пр.	тр.	пр.	тр.	пр.	тр.	пр.	тр.	пр.	тр.	пр.	тр.
	5:30	6:20	6:25Ω						5:52	6:42	6:47Ω
7:15	7:20	8:10	8:15		7:31	8:21	8:26	7:37	7:42	8:32	8:37
9:05	9:10	10:00	10:05	9:16	9:21	10:11	10:16	9:27	9:32	10:22	10:27
10:55	11:00	11:50	11:55	11:06	11:11	12:01	12:06	11:17	11:22	12:12	12:17
12:45	12:50	13:40	13:45	12:56	13:01	13:51	13:56	13:07	13:12	14:02	14:07
14:35	14:40	15:30	15:35	14:46	14:51	15:41	15:46	14:57	15:02	15:52	15:57
16:25	16:30ii	17:20	17:25	16:36	16:4ii	17:31	17:36	16:47	16:52ii	17:42	17:47*
18:15	18:20 i	19:10	19:15**	18:26	18:3i	19:21	19:26**	18:37	18:42●	19:32	19:37**
20:00				20:11				20:22			
16 курса				14 курса				16 курса			
IV-VI				V-VII				VI-VIII			
Завод „Устрем“		Хангарите		Завод „Устрем“		Хангарите		Завод „Устрем“		Хангарите	
пр.	тр.	пр.	тр.	пр.	тр.	пр.	тр.	пр.	тр.	пр.	тр.
	6:03	6:53	6:58Ω		6:14	7:04	7:09Ω		6:25	7:15	7:20
7:48	7:53	8:43	8:48	7:59	8:04	8:54	8:59	8:10	8:15	9:05	9:10
9:38	9:43	10:33	10:38	9:49	9:54	10:44	10:49	10:00	10:05	10:55	11:00
11:28	11:33	12:23	12:28	11:39	11:44	12:34	12:39	11:50	11:55	12:45	12:50
13:18	13:23	14:13	14:18	13:29	13:34	14:24	14:29	13:40	13:45	14:35	14:40
15:08	15:13	16:03	16:08	15:19	15:24	16:14	16:19	15:30	15:35	16:25	16:30
16:58	17:03ii	17:53	17:58*	17:09	17:14ii	18:04	18:09*	17:20	17:25	18:15	18:20*
18:48	18:5●	19:43	19:48**	18:59	19:04●	19:49	19:54**	19:10	19:15●	19:55	20:00**
20:28				20:34	20:39●	21:19	21:24**	20:40			
				22:04	22:06●	22:36					
16 курса				19 курса				16 курса			

ВЯРНО С  
 ОРИГИНАЛА



Заверка от Общината:






Приложение № 12  
 Към Решение № 165, взето с  
 Протокол № 10 от 17.09.2021г. на  
 Общински съвет Пловдив


Маршрутно разписание на автобусна линия №18  
 Делник

VI кв.				VII кв.				IX кв.			
Завод „Устрем“		Хангарите		Завод „Устрем“		Хангарите		Завод „Устрем“		Хангарите	
пр.	тр.	пр.	тр.	пр.	тр.	пр.	тр.	пр.	тр.	пр.	тр.
	6:36	7:26	7:31		6:47	7:37	7:42		6:58	7:48	7:53
8:21	8:26	9:16	9:21	8:32	8:37	9:27	9:32	8:43	8:48	9:38	9:43
10:11	10:16	11:06	11:11	10:22	10:27	11:17	11:22	10:33	10:38	11:28	11:33
12:01	12:06	12:56	13:01	12:12	12:17	13:07	13:12	12:23	12:28	13:18	13:23
13:51	13:56	14:46	14:51	14:02	14:07	14:57	15:02	14:13	14:18	15:08	15:13
15:41	15:46	16:36	16:41	15:52	15:57	16:47	16:52	16:03	16:08	16:58	17:03
17:31	17:36i	18:26	18:31**	17:42	17:47i	18:37	18:42**	17:53	17:58i	18:48	18:53**
19:21	19:26●	20:06	20:11**	19:32	19:37●	20:17	20:22**	19:43	19:48●	20:28	20:33**
20:51				21:02				21:13			
16 курса				16 курса				16 курса			
Завод „Устрем“		Хангарите									
пр.	тр.	пр.	тр.								
	7:09	7:59	8:04								
8:54	8:59	9:49	9:54								
10:44	10:49	11:39	11:44								
12:34	12:39	13:29	13:34								
14:24	14:29	15:19	15:24								
16:14	16:19	17:09	17:14								
18:04	18:09i	18:59	19:04**								
19:54	19:59●	20:39	20:44**								
21:24	21:26●	22:06									
17 курса											



ОРИГИНАЛ

Заверка от Общината:



Приложение № 12  
Към Решение № 165, взето с  
Протокол № 10 от 14.06.2021г. на  
Общински съвет Пловдив

## Маршрут на автобусна линия № 18 Празник

**Маршрут:** бул. „Цар Симеон“ – ПУ нова сграда

Спирка №1032 - колелото на бул. „Цар Симеон“, ул. „Н. Шилева“, спирка №332 – Печатницата (изток), десен завой по ул. „Съединение“, спирка №109 – жк. „Тракия“ бл. 150, спирка №110 - СОУ „Софроний Врачански“, спирка №111 - срещу Католически храм, спирка №112 – срещу СОУ „Димитър Матовски“, спирка №333 – СОУ „Черноризец Храбър“, спирка №215 – ресторант „Тони 2000“, десен завой по бул. „Освобождение“, спирка №216 – жк „Тракия“ бл. 1, ляв завой по бул. „Санкт Петербург“, спирка №217 – хипермаркет „Метро“, спирка №218 – Технически университет, спирка №219 – „Чайкафарма“, десен завой по бул. „Източен“, ляв завой по бул. „Хр. Ботев“, спирка №334 – бул. „Хр. Ботев“ №115, спирка №335 – Военна болница, спирка №14 – срещу Сточна гара, спирка №187 – Автогара „Юг“, спирка №1016 – колелото на „Централна гара“, десен завой на бул. „Руски“, спирка №309 – Военно окръжие, спирка №155 – срещу Търговска гимназия, спирка №156 – „Пианото“, спирка №293 - „Пловдивинвест“, по ул. „Победа“, спирка №294 - ул. „Победа“ с ул. „Оборище“, ляв завой по бул. „България“, спирка №91 – срещу хотел „Санкт Петербург“, спирка №422 – Пазарчето, спирка №92 – срещу магазин „Практикер“, спирка №93 – срещу Захарен комбинат, спирка №94 – Окръжна болница, спирка №416 – срещу Английска гимназия, спирка №1003 - ПУ нова сграда - последна.

**Маршрут:** ПУ нова сграда - бул. „Цар Симеон“

Спирка №1003 - ПУ нова сграда, ляв завой по бул. „България“, спирка №426 - хипермаркет „Алати“, спирка №95 – Английска гимназия, спирка №438 - стадион „Марица“, спирка №96 – Захарен комбинат, спирка №97 – магазин „Практикер“, спирка №98 - хотел „Санкт Петербург“, десен завой по ул. „Победа“, спирка №272 - ул. „Победа“ 1 (запад), спирка №273 – моста на „Герджика“, по бул. „Руски“, спирка №274 - срещу „Пловдивинвест“, спирка №167 – „Бунарджика“, спирка №168 – МОЛ „Марково тепе“, спирка №1016 – колелото на „Централна гара“, ляв завой по бул. „Хр. Ботев“, спирка №206 – срещу Автогара „Юг“, спирка №43 - Сточна гара, спирка №338 - срещу Военна болница, десен завой по бул. „Източен“, ляв завой по бул. „Санкт Петербург“, спирка №233 – ВСИ, спирка №234 – стадион „Локомотив“, спирка №235 – парк „Лаута“, десен завой по бул. „Освобождение“, спирка №236 – жк. „Тракия“ бл. 21, ляв завой по ул. „Съединение“, спирка №237 – жк „Тракия“ срещу бл. 1, спирка №238 – жк „Тракия“ бл. 9, спирка №76 – жк „Тракия“ бл. 62, спирка №77 – Католически храм, спирка №78 – ТЦ „Форум Тракия“, спирка №79 – жк „Тракия“ бл. 146, ляв завой по ул. „Н. Шилева“, спирка №339 – жк „Тракия“ бл.183, спирка №340 – Печатницата (запад), спирка №1032 колелото на бул. „Цар Симеон“ - последна.

### Обслужващи маршрута:

Брой автобуси: 4 цели

Времетраене на един курс: 45 мин.

Времетраене на една обиколка: 95 мин.

Дължина на един курс: бул. „Цар Симеон“ - ПУ нова сграда - 12,156 км.

ПУ нова сграда - бул. „Цар Симеон“ - 12,128 км.


Дължина на една обиколка – 24,284 км.


Общо за деня: 72 курса / 874,252 км.

ВЯРНО С  
ОРИГИНАЛА



Заверка от Общината:





Приложение № 12  
Към Решение № 165, взето с  
Протокол № 10 от 14.09.2021г. на  
Общински съвет Пловдив

Маршрутно разписание на автобусна линия №18  
Празник


Бул. „Цар Симеон“				ПУ нова сграда				Бул. „Цар Симеон“				ПУ нова сграда				Бул. „Цар Симеон“				ПУ нова сграда			
пр.	тр.	пр.	тр.	пр.	тр.	пр.	тр.	пр.	тр.	пр.	тр.	пр.	тр.	пр.	тр.	пр.	тр.	пр.	тр.	пр.	тр.		
	6:00	6:45	6:50		6:25	7:10	7:15		6:50	7:35	7:40												
7:35	7:40	8:25	8:30	8:00	8:05	8:50	8:55	8:25	8:30	9:15	9:20												
9:15	9:20	10:05	10:10	9:40	9:45	10:30	10:35	10:05	10:10	10:55	11:00												
10:55	11:00	11:45	11:50	11:20	11:25	12:10	12:15	11:45	11:50	12:35	12:40												
12:35	12:40	13:25	13:30	13:00	13:05	13:50	13:55	13:25	13:30	14:15	14:20												
14:15	14:20	15:05	15:10	14:40	14:45	15:30	15:35	15:05	15:10	15:55	16:00												
15:55	16:00	16:45	16:50	16:20	16:25	17:10	17:15	16:45	16:50	17:35	17:40												
17:35	17:40	18:25	18:30	18:00	18:05	18:50	18:55	18:25	18:30	19:15	19:20												
19:15	19:20	20:05		19:40	19:45	20:30	20:35	20:05	20:10	20:55	21:00												
				21:10				21:45	21:50	22:20													
17 курса				18 курса				19 курса															

Бул. „Цар Симеон“				ПУ нова сграда			
пр.	тр.	пр.	тр.	пр.	тр.	пр.	тр.
	7:15	8:00	8:05				
8:50	8:55	9:40	9:45				
10:30	10:35	11:20	11:25				
12:10	12:15	13:00	13:05				
13:50	13:55	14:40	14:45				
15:30	15:35	16:20	16:25				
17:10	17:15	18:00	18:05				
18:50	18:55	19:40	19:45				
20:30	20:35	21:20	21:25				
22:00							
18 курса							

ОБЩИНА ПЛОВДИВ



Заверка от Общината:



Приложение № 13  
Към Решение № 165, взето с  
Протокол № 10 от 14.07.2021г. на  
Общински съвет Пловдив

## Маршрут на автобусна линия №20 Делник

**Маршрут:** ПУ нова сграда - кв. „Коматево“

Спирка №1003 - ПУ нова сграда, ляв завой по бул. „България“, спирка №426 – хипермаркет „Алати“, спирка №95 – Английска гимназия, спирка №438 – стадион „Марица“, спирка №96 – Захарен комбинат, спирка №97 – магазин „Практикер“, спирка №98 – хотел „Санкт Петербург“, десен завой по ул. „Победа“, спирка №272 – ул. „Победа“ 1 (запад), спирка №273 – моста на „Герджика“, спирка №274 - срещу „Пловдивинвест“, ляв завой по бул. „Шести септември“, спирка №118 – срещу пл. „Съединение“, десен завой по бул. „Цар Борис III Обединител“, спирка №10 – Тунела – север (запад), спирка №11 – Тунела – юг (запад), спирка №12 – хотел „Тримонциум“, десен завой по бул. „Хр. Ботев“ спирка №14 – срещу Сточна гара, спирка №187 – Автогара „Юг“, спирка №188 – срещу „Централна гара“, спирка №189 – срещу Въздушен мост, спирка №190 – Младежки хълм, ляв завой по ул. „Коматевско шосе“, спирка №344 - след КТВ, спирка №23 – Транспортна болница, спирка №24 – „Филкаб“, спирка №25 – печатница „Деми“, спирка №26 – Фургона, спирка №27 – „Коматевско шосе“ №75, спирка №28 – срещу Стадиона кв. „Коматево“, спирка №1000 – кв. „Коматево“ – последна.

**Маршрут:** кв. „Коматево“ – ПУ нова сграда

Спирка №1000 - кв. „Коматево“ център, спирка №417 - ул. „Коматевско шосе“ №113, спирка №29 – Стадиона кв. „Коматево“, спирка №30 – ул. „Коматевско шосе“ 1 (изток), спирка №31 – срещу Фургона, спирка №32 – срещу печатница „Деми“, спирка №33 – ул. „Коматевско шосе“ 2 (изток), спирка №345 - срещу Дом за възрастни хора, спирка №202 – преди КТВ, десен завой по бул. „Хр. Ботев“, спирка №203 – срещу Младежки хълм, спирка №204 – Въздушен мост, спирка №205 – „Централна гара“, спирка №206 – срещу Автогара „Юг“, спирка №43 - Сточна гара, ляв завой по бул. „Цар Борис III Обединител“, спирка №44 – „Байкал“, спирка №45 – срещу хотел „Тримонциум“, спирка №46 – Тунела – юг (изток), спирка №47 – Тунела – север (изток), ляв завой по бул. „Шести септември“, спирка №141 – пл. „Съединение“, десен завой по бул. „Руски“, спирка №293 – „Пловдивинвест“, по ул. „Победа“, спирка №294 – ул. „Победа“ с ул. „Оборище“, ляв завой по бул. „България“, спирка №91 – срещу хотел „Санкт Петербург“, спирка №422 – Пазарчето, спирка №92 – срещу магазин „Практикер“, спирка №93 – срещу Захарен комбинат, спирка №94 – Окръжна болница, спирка №416 – срещу Английска гимназия, десен завой на ПУ, спирка №1003 – ПУ нова сграда - последна.

**Обслужващи маршрута:**

Брой автобуси: 6 бр.

Времетраене на един курс – 45 мин.

след 20ч. - 35мин.

Времетраене на една обиколка – 90 мин.

след 20ч. – 70 мин.

Дължина на един курс: кв. „Коматево“ – ПУ нова сграда – 12,303 км.

ПУ нова сграда – кв. „Коматево“ – 12,229 км.


Дължина на една обиколка – 24,532 км

Общо за деня: 122 курса / 1 496,378 км.

ВАРНО С  
ОРИГИНАЛА

Заверка от Общината:






Приложение № 13  
 Към Решение № 165 взето с  
 Протокол № 10 от 14.04.2021г. на  
 Общински съвет Пловдив

Маршрутно разписание на автобусна линия №20  
 Делник


I-ва				II-ра				III-та			
ПУ нова сграда		кв. „Коматеево“		ПУ нова сграда		кв. „Коматеево“		ПУ нова сграда		кв. „Коматеево“	
пр.	тр.	пр.	тр.	пр.	тр.	пр.	тр.	пр.	тр.	пр.	тр.
	4:50	5:35	5:37		5:06	5:51	5:53				6:09
6:22	6:24	7:09	7:11	6:38	6:40	7:25	7:27	6:54	6:56	7:41	7:43
7:56	7:58	8:43	8:45	8:12	8:14	8:59	9:01	8:28	8:30	9:15	9:17
9:30	9:32	10:17	10:19	9:46	9:48	10:33	10:35	10:02	10:04	10:49	10:51
11:04	11:06	11:51	11:53	11:20	11:22	12:07	12:09	11:36	11:38	12:23	12:25
12:38	12:40	13:25	13:27	12:54	12:56	13:41	13:43	13:10	13:12	13:57	13:59
14:12	14:14	14:59	15:01	14:28	14:30	15:15	15:17	14:44	14:46	15:31	15:33
15:46	15:48	16:33	16:35	16:02	16:04	16:49	16:51	16:18	16:20	17:05	17:07
17:20	17:22	18:07	18:09	17:36	17:38	18:23	18:25	17:52	17:54	18:39	18:41
18:54	18:56	19:31	19:33	19:10	19:12	19:47	19:49	19:16	19:18	19:55	19:57
20:13	20:15	20:50	20:52	20:24	20:26	21:01		20:32			
21:27	21:29	22:04									
23 коли				21 коли				19 коли			
IV-та				V-та				VI-та			
ПУ нова сграда		кв. „Коматеево“		ПУ нова сграда		кв. „Коматеево“		ПУ нова сграда		кв. „Коматеево“	
пр.	тр.	пр.	тр.	пр.	тр.	пр.	тр.	пр.	тр.	пр.	тр.
	5:38	6:23	6:25				6:42				6:56
7:10	7:12	7:57	7:59	7:27	7:29	8:14	8:16	7:41	7:43	8:28	8:30
8:44	8:46	9:31	9:33	9:01	9:03	9:48	9:50	9:15	9:17	10:02	10:04
10:18	10:20	11:05	11:07	10:35	10:37	11:22	11:24	10:49	10:51	11:36	11:38
11:52	11:54	12:39	12:41	12:09	12:11	12:56	12:58	12:23	12:25	13:10	13:12
13:26	13:28	14:13	14:15	13:43	13:45	14:30	14:32	13:57	13:59	14:44	14:46
15:00	15:02	15:47	15:49	15:17	15:19	16:04	16:06	15:31	15:33	16:18	16:20
16:34	16:36	17:21	17:23	16:51	16:53	17:38	17:40	17:05	17:07	17:52	17:54
18:08	18:10	18:55	18:57	18:25	18:27	19:12	19:14	18:39	18:41	19:26	19:28
19:32	19:34	20:09	20:11	19:49	19:51	20:26		20:03	20:05	20:40	
20:46	20:48	21:23	21:25								
22:00	22:02	22:37									
23 коли				18 коли				18 коли			



ИВЯРНО Е

Заверка от Общината:





Приложение № 13  
Към Решение № 165 взето с  
Протокол № 19 от 14.04.2021г. на  
Общински съвет Пловдив

## Маршрут на автобусна линия №20 Празник

**Маршрут:** ПУ нова сграда - кв. „Коматеево“

Спирка №1003 - ПУ нова сграда, ляв завой по бул. „България“, спирка №426 – хипермаркет „Алати“, спирка №95 – Английска гимназия, спирка №438 – стадион „Марица“, спирка №96 – Захарен комбинат, спирка №97 – магазин „Практикер“, спирка №98 – хотел „Санкт Петербург“, десен завой по ул. „Победа“, спирка №272 – ул. „Победа“ 1 (запад), спирка №273 – моста на „Герджика“, спирка №274 - срещу „Пловдивинвест“, ляв завой по бул. „Шести септември“, спирка №118 – срещу пл. „Съединение“, десен завой по бул. „Цар Борис III Обединител“, спирка №10 – Тунела – север (запад), спирка №11 – Тунела – юг (запад), спирка №12 – хотел „Тримонциум“, десен завой по бул. „Хр. Ботев“ спирка №14 – срещу Сточна гара, спирка №187 – Автогара „Юг“, спирка №188 – срещу „Централна гара“, спирка №189 – срещу Въздушен мост, спирка №190 – Младежки хълм, ляв завой по ул. „Коматеевско шосе“, спирка №344 - след КТВ, спирка №23 – Транспортна болница, спирка №24 – „Филкаб“, спирка №25 – печатница „Деми“, спирка №26 – Фургона, спирка №27 – „Коматеевско шосе“ №75, спирка №28 – срещу Стадиона кв. „Коматеево“, спирка №1000 – кв. „Коматеево“ – последна.

**Маршрут:** кв. „Коматеево“ – ПУ нова сграда

Спирка №1000 - кв. „Коматеево“ център, спирка №417 - ул. „Коматеевско шосе“ №113, спирка №29 – Стадиона кв. „Коматеево“, спирка №30 – ул. „Коматеевско шосе“ 1 (изток), спирка №31 – срещу Фургона, спирка №32 – срещу печатница „Деми“, спирка №33 – ул. „Коматеевско шосе“ 2 (изток), спирка №345 - срещу Дом за възрастни хора, спирка №202 – преди КТВ, десен завой по бул. „Хр. Ботев“, спирка №203 – срещу Младежки хълм, спирка №204 – Въздушен мост, спирка №205 – „Централна гара“, спирка №206 – срещу Автогара „Юг“, спирка №43 - Сточна гара, ляв завой по бул. „Цар Борис III Обединител“, спирка №44 – „Байкал“, спирка №45 – срещу хотел „Тримонциум“, спирка №46 – Тунела – юг (изток), спирка №47 – Тунела – север (изток), ляв завой по бул. „Шести септември“, спирка №141 – пл. „Съединение“, десен завой по бул. „Руски“, спирка №293 – „Пловдивинвест“, по ул. „Победа“, спирка №294 – ул. „Победа“ с ул. „Оборище“, ляв завой по бул. „България“, спирка №91 – срещу хотел „Санкт Петербург“, спирка №422 – Пазарчето, спирка №92 – срещу магазин „Практикер“, спирка №93 – срещу Захарен комбинат, спирка №94 – Окръжна болница, спирка №416 – срещу Английска гимназия, десен завой на ПУ, спирка №1000 – ПУ нова сграда - последна.

**Обслужващи маршрута:**

Брой автобуси: 2 цели

Времетраене на един курс – 45 мин.

след 20ч. - 35мин.

Времетраене на една обиколка – 90 мин.

след 20ч. – 70 мин.


Дължина на един курс: кв. „Коматеево“ – ПУ нова сграда – 12,303 км.


ПУ нова сграда – кв. „Коматеево“ – 12,229 км.

Дължина на една обиколка – 24,532 км.

Общо за деня: 40 курса / 510,64 км.

Заверка от Общината:






Приложение № 13  
Към Решение № 165, взето с  
Протокол № 10 от 14.06.2021г. на  
Общински съвет Пловдив


Маршрутно разписание на автобусна линия №20  
Празник

I-ва				II-ра			
ПУ нова сграда		кв. „Коматевото“		ПУ нова сграда		кв. „Коматевото“	
пр.	тр.	пр.	тр.	пр.	тр.	пр.	тр.
			6:20				7:05
7:05	7:07	7:52	7:54	7:50	7:52	8:37	8:39
8:39	8:41	9:26	9:28	9:24	9:26	10:11	10:13
10:13	10:15	11:00	11:02	10:58	11:00	11:45	11:47
11:47	11:49	12:34	12:36	12:32	12:34	13:19	13:21
13:21	13:23	14:08	14:10	14:06	14:08	14:53	14:55
14:55	14:57	15:42	15:44	15:40	15:42	16:27	16:29
16:29	16:31	17:16	17:18	17:14	17:16	18:01	18:03
18:03	18:05	18:50	18:52	18:48	18:50	19:35	19:37
19:37	19:39	20:14	20:16	20:12	20:14	20:49	
20:51	20:53	21:28	21:30				
22:05	22:07	22:42					
22 коли				18 коли			



ВЯРНО С  
ОРИГИНАЛА

Заверка от Общината







Приложение №14  
Към Решение № 165, взето с  
Протокол № 10 от 14.06.2021г. на  
Общински съвет Пловдив

## Маршрут на автобусна линия №21 Делник


**Маршрут:** жк „Тракия“ А12 - ТК „Марица“

Спирка №1011 – жк „Тракия“ А12, спирка №405 – магазин „Алфина“, десен завой по ул. „Пеньо Пенев“, десен завой по бул. „Освобождение“, ляв завой по ул. „Димитър Ризов“, спирка №352 – жк „Тракия“ бл. 204, ляв завой по ул. „Съединение“, спирка №108 – срещу „Детски свят“, спирка №109 – жк „Тракия“ бл. 150, спирка №110 – СОУ „Софроний Врачански“, спирка №111 – срещу Католически храм, спирка №112 – срещу у-ще „Димитър Матовски“, десен завой по ул. „Княз Борис I-ви“, спирка №113 – срещу ОУ „Черноризец Храбър“, ляв завой по ул. „Димитър Кудоглу“, спирка №114 – жк „Тракия“ бл. 265, десен завой по ул. „Георги Цариградски“, спирка 1009 - жк „Тракия“ - А13, спирка № 354 – „Син кос“, ляв завой по ул. „Ягодовско шосе“, ляв завой по бул. „Цариградско шосе“, спирка №355 – пред „Пътища“ АД, спирка №342 – завод „Успех“, десен завой по ул. „Уилсън“, спирка №395 – ул. „Уилсън“ (изток), ляв завой по ул. „Герлово“, спирка №129 – у-ще „Симон Боливар“, ляв завой по ул. „Вратцата“, спирка №131 – срещу Пазара, десен завой по ул. „Босилек“, ляв завой по ул. „Ландос“, десен завой по бул. „Цариградско шосе“, спирка №132 – бул. „Цариградско шосе“ №109, спирка №133 – у-ще „С. Белинов“, спирка №134 – хотел „Кендрос“, спирка №135 – Траурен парк „Централен“ 1, спирка №132 – Траурен парк „Централен“ 2, десен завой по бул. „Източен“, спирка №137 – бул. „Източен“ (сервиз „Румекс“), спирка №353 – Бизнесцентър „Микрон“, ляв завой по бул. „Шести септември“, спирка №138 – магазин „Била 1“, спирка №139 – у-ще „Любен Каравелов“, спирка №140 – бул. „Шести септември“ №193, спирка №141 – пл. „Съединение“, десен завой по бул. „Руски“, спирка №293 – „Пловдивинвест“, по ул. „Победа“, спирка №294 – ул. „Победа“ с ул. „Оборище“, спирка №310 – Практичен център на Ана Май, спирка №72 – срещу „Роял сити“, десен завой по ул. „Д. Стамболов“, спирка №73 срещу ЖП гара „Филипово“, спирка №74 – Вedomствена книжарница, спирка №1005 – ТК „Марица“ – последна.



Заверка от Общината:





Приложение №14  
Към Решение №165, взето с  
Протокол №10 от 14.06.2021г. на  
Общински съвет Пловдив

## Маршрут на автобусна линия №21 Делник

**Маршрут:** ТК „Марица“ – жк „Тракия“ А-12

Спирка №1005 – ТК „Марица“, спирка №56 – срещу Ведомствена книжарница, ляв завой по ул. „Победа“, спирка №57 – Автогара „Север“, спирка №272 – ул. „Победа“ (запад), спирка №273 – моста на „Герджика“, спирка №274 – срещу „Пловдивинвест“, ляв завой по бул. „Шести септември“, спирка №118 – пл. „Съединение“, спирка №119 – срещу Семинарията, спирка №120 – пл. „Шахбазян“, спирка №121 – срещу ОУ „Любен Каравелов“, десен завой по бул. „Източен“, спирка №122 – бул. „Източен“ (запад), спирка №437 – бул. „Източен“ (срещу „Румекс“), ляв завой по бул. „Княгиня Мария Луиза“, спирка №123 – ТПК „Марица“, спирка №124 – „Полиграфия“ АД, спирка №125 – Хладилника, спирка №126 – бензиностанция „Шел“, ляв завой по ул. „Ландос“, спирка №127 – РУМ „Изгрев“, десен завой по ул. „Босилек“, ляв завой по ул. „Вратцата“, десен завой по ул. „Герлово“, спирка №399 – срещу у-ще „С. Боливар“, десен завой по ул. „Уилсън“, спирка №400 – ул. „Уилсън“ (запад), ляв завой по бул. „Цариградско шосе“, спирка №348 – паметник „Скобелева майка“, спирка №349 – кръговото на ДК, десен завой по бул. „Ягодовско шосе“, спирка №350 – десен завой бул. „Цар Симеон“, десен завой по ул. „Княз Борис I-ви“, спирка №75 – жк „Тракия“ бл. 99, ляв завой по ул. „Съединение“, спирка №76 – жк „Тракия“ бл. 62, спирка №77 – Католически храм, спирка №78 – ТЦ „Форум Тракия“, спирка №79 – жк „Тракия“, бл. 146, спирка №80 – жк „Тракия“ бл. 175, спирка №81 – магазин „Детски свят“, десен завой по ул. „Димитър Ризов“, спирка №351 – жк „Тракия“ бл. 199, десен завой по ул. „Поручик Б. Ботев“, спирка №1011 – жк „Тракия“ А-12 – последна.

### Обслужващи маршрута:

Брой автобуси: 9 цели

Времетраене на един курс – 44 мин., 19:39ч. – 40 мин.; след 19:40ч. – 34 мин.


Времетраене на една обиколка – 90 мин.

Дължина на един курс: ТК „Марица“ – жк „Тракия“ А-12 – 14,346 км.

жк „Тракия“ А-12 – ТК „Марица“ – 14,231 км.


Дължина на една обиколка – 28,577 км.

Общо за деня: 161 курса / 2 300,391 км.



Заверка от Общината:






Приложение №14  
 Към Решение № 165, взето с  
 Протокол № 10 от 14.08.2021г. на  
 Общински съвет Пловдив


Маршрутно разписание на автобусна линия №21  
 Делник

I-ва				II-ра				III-та			
жк „Тракия“		ТК „Марица“		жк „Тракия“		ТК „Марица“		жк „Тракия“		ТК „Марица“	
пр.	тр.	пр.	тр.	пр.	тр.	пр.	тр.	пр.	тр.	пр.	тр.
	5:30	6:14	6:20		7:22	8:06	8:12		5:53	6:37	6:43
7:04	7:10	7:54	8:00	8:56	9:02	9:46	9:52	7:27	7:33	8:17	8:23
8:44	8:50	9:34	9:40	10:36	10:42	11:26	11:32	9:07	9:13	9:57	10:03
10:24	10:30	11:14	11:20	12:16	12:22	13:06	13:12	10:47	10:53	11:37	11:43
12:04	12:10	12:54	13:00	13:56	14:02	14:46	14:52	12:27	12:33	13:17	13:23
13:44	13:50	14:34	14:40	15:36	15:42	16:26	16:32	14:07	14:13	14:57	15:03
15:24	15:30	16:14	16:20	17:16	17:22	18:06	18:12	15:47	15:53	16:37	16:43
17:04	17:10	17:54	18:00	18:56	19:02	19:46	19:52	17:27	17:33	18:17	18:23
18:44	18:50	19:34	19:40	20:36	20:42	21:16	21:20	19:07	19:13	19:57	20:03
20:14				21:54	21:56	22:30		20:37			
18 курса				19 курса				18 курса			
IV-та				V-та				VI-та			
жк „Тракия“		ТК „Марица“		жк „Тракия“		ТК „Марица“		жк „Тракия“		ТК „Марица“	
пр.	тр.	пр.	тр.	пр.	тр.	пр.	тр.	пр.	тр.	пр.	тр.
	6:04	6:48	6:54		6:15	6:59	7:05		6:26	7:10	7:16
7:38	7:44	8:28	8:34	7:49	7:55	8:39	8:45	8:00	8:06	8:50	8:56
9:18	9:24	10:08	10:14	9:29	9:35	10:19	10:25	9:40	9:46	10:30	10:36
10:58	11:04	11:48	11:54	11:09	11:15	11:59	12:05	11:20	11:26	12:10	12:16
12:38	12:44	13:28	13:34	12:49	12:55	13:39	13:45	13:00	13:06	13:50	13:56
14:18	14:24	15:08	15:14	14:29	14:35	15:19	15:25	14:40	14:46	15:30	15:36
15:58	16:04	16:48	16:54	16:09	16:15	16:59	17:05	16:20	16:26	17:10	17:16
17:38	17:44	18:28	18:34	17:49	17:55	18:39	18:45	18:00	18:06	18:50	18:56
19:18	19:24	20:08	20:14	19:29				19:40	19:46	20:30	20:36
20:48								21:10	21:14	21:48	21:52
								22:26			
18 курса				16 курса				20 курса			

*(Handwritten signature)*

Заверка от Общината:





Приложение №14  
Към Решение № 165... взето с  
Протокол № 10 от 17.06.2021г. на  
Общински съвет Пловдив

Маршрутно разписание на автобусна линия №21  
Делник

VII-ма				VIII-ма				IX-та			
жк „Тракия“		ТК „Марица“		жк „Тракия“		ТК „Марица“		жк „Тракия“		ТК „Марица“	
пр.	тр.	пр.	тр.	пр.	тр.	пр.	тр.	пр.	тр.	пр.	тр.
	6:37	7:21	7:27		6:48	7:32	7:38		6:59	7:43	7:49
8:11	8:17	9:01	9:07	8:22	8:28	9:12	9:18	8:33	8:39	9:23	9:29
8:51	9:57	10:41	10:47	10:02	10:08	10:52	10:58	10:13	10:19	11:03	11:09
11:31	11:37	12:21	12:27	11:42	11:48	12:32	12:38	11:53	11:59	12:43	12:49
13:11	13:17	14:01	14:07	13:22	13:28	14:12	14:18	13:33	13:39	14:23	14:29
14:51	14:57	15:41	15:47	15:02	15:08	15:52	15:58	15:13	15:19	16:03	16:09
16:31	16:37	17:21	17:27	16:42	16:48	17:32	17:38	16:53	16:59	17:43	17:49
18:11	18:17	19:01	19:07	18:22	18:28	19:12	19:18	18:33	18:39	19:23	19:29
19:51	19:57	20:41	20:47	20:02				20:09	20:13	20:47	20:51
21:21								21:24			
18 курса				16 курса				18 курса			




ВЯРНО С  
ОРИГИНАЛА



Заверка от Общината:






Приложение №14  
Към Решение № 165, взето с  
Протокол № 10 от 11.05.2021г. на  
Общински съвет Пловдив

## Маршрут на автобусна линия №21 Празник


**Маршрут:** жк „Тракия“ А12 - ТК „Марица“

Спирка №1011 – жк „Тракия“ А12, спирка №405 – магазин „Алфина“, десен завой по ул. „Пеньо Пенев“, десен завой по бул. „Освобождение“, ляв завой по ул. „Димитър Ризов“, спирка №352 – жк „Тракия“ бл. 204, ляв завой по ул. „Съединение“, спирка №108 – срещу „Детски свят“, спирка №109 – жк „Тракия“ бл. 150, спирка №110 – СОУ „Софроний Врачански“, спирка №111 – срещу Католически храм, спирка №112 – срещу у-ще „Димитър Матовски“, десен завой по ул. „Княз Борис I-ви“, спирка №113 – срещу ОУ „Черноризец Храбър“, ляв завой по ул. „Димитър Кудоглу“, спирка №114 – жк „Тракия“ бл. 265, десен завой по ул. „Георги Цариградски“, спирка 1009 - жк „Тракия“ - А13, спирка № 354 – „Син кос“, ляв завой по ул. „Ягодовско шосе“, ляв завой по бул. „Цариградско шосе“, спирка №355 – пред „Пътища“ АД, спирка №342 – завод „Успех“, десен завой по ул. „Уилсън“, спирка №395 – ул. „Уилсън“ (изток), ляв завой по ул. „Герлово“, спирка №129 – у-ще „Симон Боливар“, ляв завой по ул. „Вратцата“, спирка №131 – срещу Пазара, десен завой по ул. „Босилек“, ляв завой по ул. „Ландос“, десен завой по бул. „Цариградско шосе“, спирка №132 – бул. „Цариградско шосе“ №109, спирка №133 – у-ще „С. Белинов“, спирка №134 – хотел „Кендрос“, спирка №135 – Траурен парк „Централен“ 1, спирка №132 – Траурен парк „Централен“ 2, десен завой по бул. „Източен“, спирка №137 – бул. „Източен“ (сервиз „Румекс“), спирка №353 – Бизнесцентър „Микрон“, ляв завой по бул. „Шести септември“, спирка №138 – магазин „Била 1“, спирка №139 – у-ще „Любен Каравелов“, спирка №140 – бул. „Шести септември“ №193, спирка №141 – пл. „Съединение“, десен завой по бул. „Руски“, спирка №293 – „Пловдивинвест“, по ул. „Победа“, спирка №294 – ул. „Победа“ с ул. „Оборище“, спирка №310 – Практичен център на Ана Май, спирка №72 – срещу „Роял сити“, десен завой по ул. „Д. Стамболов“, спирка №73 срещу ЖП гара „Филипово“, спирка №74 – Ведомствена книжарница, спирка №1005 – ТК „Марица“ – последна.



Заверка от Общината:





Приложение №14  
Към Решение №. 165..., взето с  
Протокол №. 10 от 11.08.2021г. на  
Общински съвет Пловдив

## Маршрут на автобусна линия №21 Празник

**Маршрут:** ТК „Марица“ – жк „Тракия“ А-12

Спирка №1005 – ТК „Марица“, спирка №56 – срещу Водостъпна книжарница, ляв завой по ул. „Победа“, спирка №57 – Автогара „Север“, спирка №272 – ул. „Победа“ (запад), спирка №273 – моста на „Герджика“, спирка №274 – срещу „Пловдивинвест“, ляв завой по бул. „Шести септември“, спирка №118 – пл. „Съединение“, спирка №119 – срещу Семинарията, спирка №120 – пл. „Шахбазян“, спирка №121 – срещу ОУ „Любен Каравелов“, десен завой по бул. „Източен“, спирка №122 – бул. „Източен“ (запад), спирка №437 – бул. „Източен“ (срещу „Румекс“), ляв завой по бул. „Княгиня Мария Луиза“, спирка №123 – ТПК „Марица“, спирка №124 – „Полиграфия“ АД, спирка №125 – Хладилника, спирка №126 – бензиностанция „Шел“, ляв завой по ул. „Ландос“, спирка №127 – РУМ „Изгрев“, десен завой по ул. „Босилек“, ляв завой по ул. „Вратцата“, десен завой по ул. „Герлово“, спирка №399 – срещу у-ще „С. Боливар“, десен завой по ул. „Уилсън“, спирка №400 – ул. „Уилсън“ (запад), ляв завой по бул. „Цариградско шосе“, спирка №348 – паметник „Скобелева майка“, спирка №349 – кръговото на ДК, десен завой по бул. „Ягодовско шосе“, спирка №350 – десен завой бул. „Цар Симеон“, десен завой по ул. „Княз Борис I-ви“, спирка №75 – жк „Тракия“ бл. 99, ляв завой по ул. „Съединение“, спирка №76 – жк „Тракия“ бл. 62, спирка №77 – Католически храм, спирка №78 – ТЦ „Форум Тракия“, спирка №79 – жк „Тракия“, бл. 146, спирка №80 – жк „Тракия“ бл. 175, спирка №81 – магазин „Детски свят“, десен завой по ул. „Димитър Ризов“, спирка №351 – жк „Тракия“ бл. 199, десен завой по ул. „Поручик Б. Ботев“, спирка №1011 – жк „Тракия“ А-12 – последна.

### Обслужващи маршрута:

Брой автобуси: 4 цели

Времетраене на един курс – 42 мин.


Времетраене на една обиколка – 86 мин.

Дължина на един курс: ТК „Марица“ – жк „Тракия“ А-12 – 14,346 км.


Жк „Тракия“ А-12 – ТК „Марица“ – 14,231 км.


Дължина на една обиколка – 28,577 км.

Общо за деня: 80 курса / 1 143,08 км.



Заверка от Общината:





Приложение №14  
Към Решение №.165... взето с  
Протокол №.10 от 14.02.2021г. на  
Общински съвет Пловдив


Маршрутно разписание на автобусна линия №21  
Празник


I-ва				II-ва				III-та			
жк „Тракия“		ТК „Марица“		жк „Тракия“		ТК „Марица“		жк „Тракия“		ТК „Марица“	
пр.	тр.	пр.	тр.	пр.	тр.	пр.	тр.	пр.	тр.	пр.	тр.
	6:10	6:52	6:54		6:32	7:14	7:16		6:54	7:36	7:38
7:36	7:38	8:20	8:22	7:58	8:00	8:42	8:44	8:18	8:22	9:04	9:06
9:04	9:06	9:48	9:50	9:26	9:28	10:10	10:12	9:46	9:50	10:32	10:34
10:32	10:34	11:16	11:18	10:54	10:56	11:38	11:40	11:14	11:18	12:00	12:02
12,00	12:02	12:44	12:46	12:22	12:24	13:06	13:08	12:44	12:46	13:28	13:30
13:28	13:30	14:12	14:14	13:50	13:52	14:34	14:36	14:12	14:14	14:56	14:58
14:56	14:58	15:40	15:42	15:18	15:20	16:02	16:04	15:40	15:42	16:24	16:26
16:24	16:26	17:08	17:10	16:46	16:48	17:30	17:32	17:08	17:10	17:52	17:54
17:52	17:54	18:36	18:38	18:14	18:16	18:58	19:00	18:36	18:38	19:12	19:22
19:20	19:22	20:04	20:06	19:42	19:44	20:24	20:26	20:04	20:06	20:48	20:50
20:48				21:08				21:32			
20 курса				20 курса				20 курса			
IV-та											
жк „Тракия“		ТК „Марица“									
пр.	тр.	пр.	тр.								
	7:16	7:58	8:00								
8:42	8:44	9:26	9:28								
10:10	10:12	10:54	10:56								
11:38	11:40	12:20	12:24								
13:06	13:08	13:50	13:52								
14:34	14:36	15:18	15:20								
16:02	16:04	16:46	16:48								
17:30	17:32	18:14	18:16								
18:58	19:00	19:42	19:44								
20:26	20:28	21:10	21:12								
21:54											
20 курса											

ВЯРНО С  
ОРИГИНАЛА



Заверка от Общината:





Приложение № 15  
Към Решение № 165..., взето с  
Протокол № 10 от 14.04.2021г. на  
Общински съвет Пловдив

## Маршрут на автобусна линия №22 Делник

**Маршрут:** ул. „Младежка“ – Пречиствателна станция

Спирка №318 - ул. „Младежка“, ляв завой по ул. „Копривщица“ (изток), ляв завой по бул. „Шести септември“, спирка №115 – бул. „Шести септември“ №54, спирка №116 – „Про ДКЦ“, спирка №117 – кино „Фламинго“, спирка №118 – срещу пл. „Съединение“, спирка №119 – срещу „Семинария“, спирка №120 – пл. „Шахбазян“, спирка №121 – срещу у-ще „Любен Каравелов“, спирка №157 – срещу „Нордик“, спирка №158 – „Ритон“, ляв завой по бул. „Цариградско шосе“, спирка №484 – магазин „Вис Виталис“, спирка №126 – бензиностанция „Шел“, спирка №347 – завод „Успех“, спирка №348 – паметник „Скобелева майка“, спирка №349 – кръговото на ДК, бул. „Цариградско шосе“, спирка №311 – Автомивка, спирка №1021 – Пречиствателна станция.

**Маршрут:** Пречиствателна станция - ул. „Младежка“

Спирка №428 – Изпитателен център, бул. „Цариградско шосе“, спирка №342 – автосервиз „Бош“, спирка №343 – след кръстовището с ул. „Уилсън“, спирка №132 – бул. „Цариградско шосе“ №109, спирка №133 – у-ще „Стоян Белинов“, десен завой по бул. „Шести септември“, спирка №165 – завод „Чайка“, спирка №424 – „Бриколаж“ 2, спирка №166 – „Нордик“, спирка №38 – магазин „Била 1“, спирка №139 – у-ще „Любен Каравелов“, спирка №140 – бул. „Шести септември“ №193, спирка №141 – пл. „Съединение“, спирка №142 – сладкарница „Неделя“, спирка №143 – Областна управа, десен завой по ул. „Копривщица“ (изток), спирка №144 - ул. „Копривщица“ №41, спирка №1022 – ул. „Младежка“.

**Обслужващи маршрута:**

Брой автобуси: 4 цели

Времетраене на един курс: ул. „Младежка“ – Пречиствателна станция - 20 мин.  
Пречиствателна станция - ул. „Младежка“ - 18 мин.

Времетраене на една обиколка – 98 мин.

Дължина на един курс: ул. „Младежка“ – Пречиствателна станция - 9,118 км.

Пречиствателна станция - ул. „Младежка“ - 8,710 км.

Дължина на една обиколка – 17,828 км.


Общо за деня: 80 курса / 713,936 км.



Заверка от Общината:








Приложение № 15  
Към Решение №... 105, взето с  
Протокол № 10 от 17.07.2021г. на  
Общински съвет Пловдив

Маршрутно разписание на автобусна линия №22  
Делник


I-ва				II-ва				III-та			
ул. „Младежка“		Преч. станция		ул. „Младежка“		Преч. станция		ул. „Младежка“		Преч. станция	
пр.	тр.	пр.	тр.	пр.	тр.	пр.	тр.	пр.	тр.	пр.	тр.
	5:00	5:20	6:20		5:25	5:45	6:45		5:50	6:10	7:10
6:38	6:40	7:00	8:00	7:03	7:05	7:25	8:25	7:28	7:30	7:50	8:50
8:18	8:20	8:40	9:40	8:43	8:45	9:05	10:05	9:08	9:10	9:30	10:30
9:58	10:00	10:20	11:20	10:23	10:25	10:45	11:45	10:48	10:50	11:10	12:10
11:38	11:40	12:00	13:00	12:03	12:05	12:25	13:25	12:28	12:30	12:50	13:50
13:18	13:20	13:40	14:40	13:43	13:45	14:05	15:05	14:08	14:10	14:30	15:30
14:58	15:00	15:20	16:20	15:23	15:25	15:45	16:45	15:48	15:50	16:10	17:10
16:38	16:40	17:00	18:00	17:03	17:05	17:25	18:25	17:28	17:30	17:50	18:50
18:18	18:20	18:40	19:40	18:43	18:45	19:05	20:05	19:08	19:10	19:30	20:30
19:58	20:00	20:20	20:40	20:23	20:25	20:45	21:05	20:48	20:50	21:10	21:30
20:58	21:00	21:20*		21:23	21:25	21:45*		21:48	21:50	22:10*	
21 курса				21 курса				21 курса			
IV-та											
ул. „Младежка“		Преч. станция									
пр.	тр.	пр.	тр.								
	6:15	6:35	7:35								
7:53	7:55	8:15	9:15								
9:33	9:35	9:55	10:55								
11:13	11:15	11:35	12:35								
12:53	12:55	13:15	14:15								
14:33	14:35	14:55	15:55								
16:13	16:15	16:35	17:35								
17:53	17:55	18:15	19:15								
19:33	19:35	19:55*									
17 курса											




Забележка: Часовете маркирани със звезда (\*), ще се изключват от „Скобелева майка“.



Заверка от Общината:





Приложение № 15  
Към Решение № 165, взето с  
Протокол № 10 от 14.04.2021 г. на  
Общински съвет Пловдив

## Маршрут на автобусна линия №22 Празник

**Маршрут:** ул. „Младежка“ – Пречиствателна станция

Спирка №318 - ул. „Младежка“, ляв завой по ул. „Копривщица“ (изток), ляв завой по бул. „Шести септември“, спирка №115 – бул. „Шести септември“ №54, спирка №116 – „И-ро ДКЦ“, спирка №117 – кино „Фламинго“, спирка №118 – срещу пл. „Съединение“, спирка №119 – срещу „Семинария“, спирка №120 – пл. „Шахбазян“, спирка №121 – срещу у-ще „Любен Каравелов“, спирка №157 – срещу „Нордикс“, спирка №158 – „Ритон“, ляв завой по бул. „Цариградско шосе“, спирка №484 – магазин „Вис Виталис“, спирка №126 – бензиностанция „Шел“, спирка №347 – завод „Успех“, спирка №348 – паметник „Скобелева майка“, спирка №349 – кръговото на ДК, бул. „Цариградско шосе“, спирка №311 – Автомивка, спирка №1021 – Пречиствателна станция.

**Маршрут:** Пречиствателна станция - ул. „Младежка“

Спирка №428 – Изпитателен център, бул. „Цариградско шосе“, спирка №342 – автосервиз „Бош“, спирка №343 – след кръстовището с ул. „Уилсън“, спирка №132 – бул. „Цариградско шосе“ №109, спирка №133 – у-ще „Стоян Белинов“, десен завой по бул. „Шести септември“, спирка №165 – завод „Чайка“, спирка №424 – „Бриколаж“ 2, спирка №166 – „Нордикс“, спирка №38 – магазин „Била 1“, спирка №139 – у-ще „Любен Каравелов“, спирка №140 – бул. „Шести септември“ №193, спирка №141 – пл. „Съединение“, спирка №142 – сладкарница „Неделя“, спирка №143 – Областна управа, десен завой по ул. „Копривщица“ (изток), спирка №144 – ул. „Копривщица“ №41, спирка №1022 – ул. „Младежка“.

### Обслужващи маршрута:

Брой автобуси: 2 цели

Времетраене на един курс: ул. „Младежка“ – Пречиствателна станция - 20 мин.

Пречиствателна станция - ул. „Младежка“ - 18 мин.

Времетраене на една обиколка – 98 мин.

Дължина на един курс: ул. „Младежка“ – Пречиствателна станция - 9,118 км.

Пречиствателна станция – ул. „Младежка“ - 8,710 км.

Дължина на една обиколка – 17,828 км.


Общо за деня: 42 курса / 374,796 км.




ВЯРНО С  
ОРИГИНАЛА



Заверка от Общината:





Приложение № 15  
Към Решение № 165, взето с  
Протокол № 10 от 14.08.2021г. на  
Общински съвет Пловдив


Маршрутно разписание на автобусна линия №22  
Празник


I-ва				II-ра			
ул. „Младежка“		Преч. станция“		ул. „Младежка“		Преч. станция	
пр.	тр.	пр.	тр.	пр.	тр.	пр.	тр.
	5:00	5:20	6:20		5:50	6:10	7:10
6:38	6:40	7:00	8:00	7:28	7:30	7:50	8:50
8:18	8:20	8:40	9:40	9:08	9:10	9:30	10:30
9:58	10:00	10:20	11:20	10:48	10:50	11:10	12:10
11:38	11:40	12:00	13:00	12:28	12:30	12:50	13:50
13:18	13:20	13:40	14:40	14:08	14:10	14:30	15:30
14:58	15:00	15:20	16:20	15:48	15:50	16:10	17:10
16:38	16:40	17:00	18:00	17:28	17:30	17:50	18:50
18:18	18:20	18:40	19:40	19:08	19:10	19:30	20:30
19:58	20:00	20:20	20:40	20:48	20:50	21:10	21:30
20:58	21:00	21:20*		21:48	21:50	22:10*	
21 курса				21 курса			



Забележка: Часовете маркирани със звезда (\*), ще се изключват от „Скобелева майка“.

Заверка от Общината:





Приложение № 16  
Към Решение № 165..., взето с  
Протокол № 10 от 14.02.2021г. на  
Общински съвет Пловдив

## Маршрут на автобусна линия №24 Делник

**Маршрут:** завод „Устрем“ - кв. „Прослав“

Спирка №435 - ул. „Н. Абаджиев“ №1, спирка №418 - фирма „Профилинк“, спирка №482 - автомивка „Викрис“, спирка №331 – фирма „Мотобойс“, ляв завой по ул. „Н. Шилева“, спирка №332 - Печатницата (изток), ляв завой по бул. „Цар Симеон“, десен завой по ул. „Пеньо Пенев“, десен завой по ул. „Съединение“, спирка №108 – срещу „Детски свят“, спирка №109 – жк „Тракия“ бл. 150, спирка 110 – у-ще „Софроний Врачански“, спирка №111 – срещу „Католически храм“, спирка №112 – срещу у-ще „Д. Матевски“, спирка №333 - у-ще „Черноризец Храбър“, спирка №215 – ресторант „Тони 2000“, десен завой по бул. „Освобождение“, спирка №216 – жк „Тракия“ бл. 1, ляв завой по бул. „Санкт Петербург“, спирка №217 – хипермаркет „Метро“, спирка №218 – „Технически университет“, спирка №219 – „Чайкафарма“, спирка №323 – бул. „Санкт Петербург“ (север), надлез „Родопи“ към бул. „Кукленско шосе“, спирка №346 – бензиностанция „ОМВ“, спирка №324 – срещу „Фин Тех Маш“, десен завой по ул. „Индустриална“, спирка №286 – срещу „Метални конструкции“, спирка №325 – завод „Флавия“, ляв завой по бул. „Н. Вапцаров“ спирка №67 - срещу II-ра градска болница, спирка №68 – бул. „Н. Вапцаров (север), спирка №326 – ресторант „Тромпета“, спирка №199 – баня „Русалка“, спирка №200 – срещу „Камела“, спирка №201 – „Белия дом“, десен завой по бул. „Коматевско шосе“ спирка №202 – преди „КТВ“, десен завой по бул. „Христо Ботев“, спирка №203 – срещу Младежки хълм, спирка №204 – Въздушен мост, спирка №205 – „Централна гара“, ляв завой по бул. „В. Априлов“, спирка №327 – срещу кино „Гео Милев“, спирка №169 – срещу ВМИ, ляв завой по бул. „Пещерско шосе“, спирка №170 – бул. „Пещерско шосе“, спирка №171 – ПГЕЕ, спирка №172 – след бензиностанцията, спирка №173 – „Хирургии“, спирка №174 - „Динекспрес“, спирка №175 - срещу магазин „Мега Марина“, спирка №176 - „Арнаудов“, ляв завой по ул. „Елин Пелин“, спирка №177 – ул. „Елин Пелин“ (запад), спирка №396 – ул. „Елин Пелин“ (запад) 2, спирка №436 – ТКЗС, десен завой по ул. „Просвета“, спирка №178 – „Филипополис“, десен завой по ул. „Борис Петров“, спирка №179 – „Борис Петров“ №12, ляв завой по ул. „Елена“, спирка №485 - между ул. „Борис Петров“ и ул. „Тих кът“, направо по ул. „Елена“, спирка №1002 – кв. „Прослав“ - последна;

### Обслужващи маршрута:

Брой автобуси: 9 цели

Времетраене на един курс - 70 мин.

Времетраене на една обиколка - 142 мин.

Дължина на един курс : кв. „Прослав“ - завод „Устрем“ - 23,834 км.

завод „Устрем“ - кв. „Прослав“ - 23,561 км.

Дължина на една обиколка - 47,395 км.


Общо за деня: 113 курса / 2 677,681 км.

**ВАРНО С  
ОРИГИНАЛА**



Заверка от Общината:






Приложение № 16  
 Към Решение № 165, взето с  
 Протокол № 10 от 11.06.2021г. на  
 Общински съвет Пловдив

**Маршрутно разписание на автобусна линия №24  
 Делник**


Завод „Устрем“		кв. „Прослав“		Завод „Устрем“		кв. „Прослав“		Завод „Устрем“		кв. „Прослав“	
пр.	тр.	пр.	тр.	пр.	тр.	пр.	тр.	пр.	тр.	пр.	тр.
			05:02				05:28				
06:22	06:24	07:34	07:36	06:38	06:40	07:50	07:52		06:56	08:06	08:08
08:46	08:48	09:58	10:00	09:02	09:04	10:14	10:16	09:18	09:20	10:30	10:32
11:10	11:12	12:22	12:24	11:26	11:28	12:38	12:40	11:42	11:44	12:54	12:56
13:34	13:36	14:46	14:48	13:50	13:52	15:02	15:04	14:06	14:08	15:18	15:20
15:58	16:00	17:10	17:12	16:14	16:16	17:26	17:28	16:30	16:32	17:42	17:44
18:22				18:38	18:40	19:50	19:52	18:54	18:56	20:06	20:08
				21:02				21:18			
11 курса				13 курса				12 курса			
Завод „Устрем“		кв. „Прослав“		Завод „Устрем“		кв. „Прослав“		Завод „Устрем“		кв. „Прослав“	
пр.	тр.	пр.	тр.	пр.	тр.	пр.	тр.	пр.	тр.	пр.	тр.
					05:04	06:14	06:16		05:20	06:30	06:32
	07:12	08:22	08:24	07:26	07:28	08:38	08:40	07:42	07:44	08:54	08:56
09:34	09:36	10:46	10:48	09:50	09:52	11:02	11:04	10:06	10:08	11:18	11:20
11:58	12:00	13:10	13:12	12:14	12:16	13:26	13:28	12:30	12:32	13:42	13:44
14:22	14:24	15:34	15:36	14:38	14:40	15:50	15:52	14:54	14:56	16:06	16:08
16:46	16:48	17:58	18:00	17:02	17:04	18:14	18:16	17:18	17:20	18:30	18:32
19:10	19:12	20:22	20:24	19:26				19:42	19:44	20:54	20:56
21:34	21:36	22:46						22:06			
13 курса				12 курса				14 курса			

ВЕРНО С  
 ОБЩИНАТА



Заверка от Общината:






Приложение № 16  
Към Решение № 165, взето с  
Протокол № 10 от 14.08.2021г. на  
Общински съвет Пловдив

Маршрутно разписание на автобусна линия №24  
Делник


VII кв.				VIII кв.				IX кв.			
Завод „Устрем“		кв. „Прослав“		Завод „Устрем“		кв. „Прослав“		Завод „Устрем“		кв. „Прослав“	
пр.	тр.	пр.	тр.	пр.	тр.	пр.	тр.	пр.	тр.	пр.	тр.
	05:36	06:46	06:48		05:52	07:02	07:04		06:08	07:18	07:20
07:58	08:00	09:10	09:12	08:14	08:16	09:26	09:28	08:30	08:32	09:42	09:44
10:22	10:24	11:34	11:36	10:38	10:40	11:50	11:52	10:54	10:56	12:06	12:08
12:46	12:48	13:58	14:00	13:02	13:04	14:14	14:16	13:18	13:20	14:30	14:32
15:10	15:12	16:22	16:24	15:26	15:28	16:38	16:40	15:42	15:44	16:54	16:56
17:34	17:36	18:46	18:48	17:50	17:52	19:02	19:04	18:06	18:08	19:18	19:20
19:58				20:14	20:16	21:26	21:28	20:30			
				22:38							
12 курса				14 курса				12 курса			

ОБЩИНАТА



Заверка от Общината:






## Маршрут на автобусна линия №24 Празник

**Маршрут:** кв. „Прослав“ – завод „Устрем“

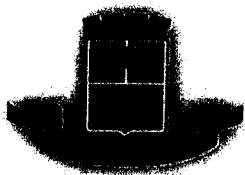
Спирка №487 - ул. „Елена“ (юг), спирка №180 – срещу ОУ „Т. Каблешков“, ляв завой по ул. „Елин Пелин“, спирка №486 – ул. „Елена“, направо по ул. „Елин Пелин“, спирка №145 – „Елин Пелин“ №45, ляв завой по ул. „Битоля“, спирка №146 – „Битоля“ (север), десен завой по ул. „Б. Петров“, ляв завой по ул. „Просвета“, спирка №468 – срещу „Филипополис“, ляв завой по ул. „Елин Пелин“, спирка №415 – „Елин Пелин“ (изток), спирка №147 - срещу ОДЗ „Боряна“, десен завой по бул. „Пещерско шосе“, спирка №148 – автоторга, спирка №69 – склад за гуми, спирка №149 – магазин „Мега Марина“, спирка №150 – срещу „Динекспрес“, спирка №151 – срещу „Хирургите“, спирка №152 – срещу „Аптечно управление“, спирка №244 – срещу бензиностанцията, спирка №153 – ПГБЕ, десен завой по бул. „Васил Априлов“, спирка №328 – ВМИ, спирка №329 – „Копчето“, десен завой по бул. „Христо Ботев“, спирка №188 – срещу Централна гара, спирка № 189 – срещу Въздушен мост, спирка №190 – Младежки хълм, ляв завой по ул. „Коматевско шосе“, ляв завой по бул. „Н. Вапцаров“, спирка №191 – кафе „Мираж“, спирка №192 – срещу „Белия дом“, спирка №193 – „Камела“, спирка №194 – срещу баня „Русалка“, спирка №60 – I-во РПУ – „Тухлата“, спирка №61 – II-ра градска болница, спирка №62 – зала „Олимпиада“, десен завой по ул. „Индустриална“, спирка №63 – срещу завод „Флавия“, ляв завой на бул. „Кукленско шосе“, спирка №65 - „Крепезни изделия“, спирка №66 – преди „Топливо“, по надлез „Родопи“ към бул. „Санкт Петербург“, спирка №330 – Поделението, спирка №233 – ВСИ, спирка №234 – стадион „Локомотив“, спирка №235 – Парк „Лаута“, десен завой по бул. „Освобождение“, спирка №236 – жк „Тракия“ бл. 21, ляв завой по ул. „Съединение“, спирка №237 – жк „Тракия“ срещу бл. 1, спирка №238 – жк „Тракия“ бл. 9, спирка №76 – жк „Тракия“ бл. 62, спирка №77 – Католически храм, спирка №78 – ТЦ „Форум Тракия“, спирка №79 – жк „Тракия“ бл. 146, спирка №80 – жк „Тракия“ бл.175, ляв завой по ул. „П. Пенев“, спирка №358 - жк „Тракия“ отстрани на бл. 330, ляв завой по бул. „Ц. Симеон“, десен завой по ул. „Н. Шилева“, спирка №340 - Печатницата (запад), десен завой по ул. „Н. Абаджиев“, спирка №341 - срещу фирма „Мотобойс“, спирка №483 - пред „Авионамас“, спирка №419 - срещу фирма „Профилинк“, спирка №1012 - Завод „Устрем“ - последна.

✓ ВЯРНО С  
ОРИГИНАЛА



Заверка от Общината:





Приложение № 16  
Към Решение № 165, взето с  
Протокол № 10 от 14.07.2021г. на  
Общински съвет Пловдив

## Маршрут на автобусна линия №24 Празник

**Маршрут:** завод „Устрем“ - кв. „Прослав“

Спирка №435 - ул. „Н. Абаджиев“ №1, спирка №418 - фирма „Профилинк“, спирка №482 - автомивка „Викрис“, спирка №331 – фирма „Мотобойс“, ляв завой по ул. „Н. Шилева“, спирка №332 - Печатницата (изток), ляв завой по бул. „Цар Симеон“, десен завой по ул. „Пеньо Пенев“, десен завой по ул. „Съединение“, спирка №108 – срещу „Детски свят“, спирка №109 – жк „Тракия“ бл. 150, спирка 110 – у-ще „Софроний Врачански“, спирка №111 – срещу „Католически храм“, спирка №112 – срещу у-ще „Д. Матевски“, спирка №333 - у-ще „Черноризец Храбър“, спирка №215 – ресторант „Тони 2000“, десен завой по бул. „Освобождение“, спирка №216 – жк „Тракия“ бл. 1, ляв завой по бул. „Санкт Петербург“, спирка №217 – хипермаркет „Метро“, спирка №218 – „Технически университет“, спирка №219 – „Чайкафарма“, спирка №323 – бул. „Санкт Петербург“ (север), надлез „Родопи“ към бул. „Кукленско шосе“, спирка №346 – бензиностанция „ОМВ“, спирка №324 – срещу „Фин Тех Маш“, десен завой по ул. „Индустриална“, спирка №286 – срещу „Метални конструкции“, спирка №325 – завод „Флавия“, ляв завой по бул. „Н. Вапцаров“ спирка №67 - срещу II-ра градска болница, спирка №68 – бул. „Н. Вапцаров (север), спирка №326 – ресторант „Тромпета“, спирка №199 – баня „Русалка“, спирка №200 – срещу „Камела“, спирка №201 – „Белия дом“, десен завой по бул. „Коматевско шосе“ спирка №202 – преди „КТВ“, десен завой по бул. „Христо Ботев“, спирка №203 – срещу Младежки хълм, спирка №204 – Въздушен мост, спирка №205 – „Централна гара“, ляв завой по бул. „В. Априлов“, спирка №327 – срещу кино „Гео Милев“, спирка №169 – срещу ВМИ, ляв завой по бул. „Пещерско шосе“, спирка №170 – бул. „Пещерско шосе“, спирка №171 – ПГЕЕ, спирка №172 – след бензиностанцията, спирка №173 – „Хирургии“, спирка №174 - „Динекспрес“, спирка №175 - срещу магазин „Мега Марина“, спирка №176 - „Арнаудов“, ляв завой по ул. „Елин Пелин“, спирка №177 – ул. „Елин Пелин“ (запад), спирка №396 – ул. „Елин Пелин“ (запад) 2, спирка №436 – ТКЗС, десен завой по ул. „Просвета“, спирка №178 – „Филипополис“, десен завой по ул. „Борис Петров“, спирка №179 – „Борис Петров“ №12, ляв завой по ул. „Елена“, спирка №485 - между ул. „Борис Петров“ и ул. „Тих кът“, направо по ул. „Елена“, спирка №1002 – кв. „Прослав“ - последна;

### Обслужващи маршрута:

Брой автобуси: 3 цели

Времетраене на един курс - 64 мин.

Времетраене на една обиколка - 130 мин.

Дължина на един курс : кв. „Прослав“ - завод „Устрем“ - 23,834 км.

завод „Устрем“ - кв. „Прослав“ - 23,561 км.


Дължина на една обиколка - 47,395 км.

Общо за деня: 41 курса / 971,734 км.


ВЪЗНО С  
ОРИГИНАЛА



Заверка от Общината:








Приложение № 16  
Към Решение № 165....., взето с  
Протокол № 10 от 14.09.2021г. на  
Общински съвет Пловдив

Маршрутно разписание на автобусна линия №24  
Празник


I кв.		II кв.				III кв.					
Завод „Устрем“		кв. „Прослав“		Завод „Устрем“		кв. „Прослав“		Завод „Устрем“		кв. „Прослав“	
пр.	тр.	пр.	тр.	пр.	тр.	пр.	тр.	пр.	тр.	пр.	тр.
							05:30				
		06:34	06:36	06:12	06:14	07:18	07:20		06:58	08:02	08:04
07:40	07:42	08:46	08:48	08:24	08:26	09:30	09:32	09:08	09:10	10:14	10:16
09:52	09:54	10:58	11:00	10:36	10:38	11:42	11:44	11:20	11:22	12:26	12:28
12:04	12:06	13:10	13:12	12:48	12:50	13:54	13:56	13:32	13:34	14:38	14:40
14:16	14:18	15:22	15:24	15:00	15:02	16:06	16:08	15:44	15:46	16:50	16:52
16:28	16:30	17:34	17:36	17:12	17:14	18:18	18:20	17:56	17:58	19:02	19:04
18:40	18:42	19:46	19:48	19:24				20:08	20:10	21:14	21:16
20:52	20:54	21:58						22:20			
14 курса				13 курса				14 курса			

ЧУВО С  
ДИНАМИКА



Заверка от Общината:






Приложение № 17  
Към Решение № 165, взето с  
Протокол № 10 от 14.08.2021г. на  
Общински съвет Пловдив

## Маршрут на автобусна линия №25 Делник

**Маршрут:** АПК „Тракия“ - жк „Тракия“ А12


Спирка №1006 – АПК „Тракия“, ляв завой по ул. „В. Левски“, спирка №1 – срещу ТЕЦ „Север“, спирка №2 – „Петрол“, спирка №3 – Мототехника, спирка №4 – срещу „Ален Мак“, спирка №5 – бл. „Гиганта“, ляв завой по бул. „Дунав“, спирка №6 – „Банята“, десен завой по бул. „Цар Борис III Обединител“, спирка №7 – кръстовището с ул. „Братя Обрейкови“ (запад), спирка №8 – хотел „Марица“, ляв завой по бул. „Шести септември“, спирка №119 – срещу Семинарията, спирка №120 – пл. „Шахбазян“, спирка №121 – срещу у-ще „Любен Каравелов“, десен завой по бул. „Източен“, спирка №122 – бул. „Източен“ (запад), спирка №437 – бул. „Източен“ (срещу „Румекс“), ляв завой по бул. „Княгиня Мария Луиза“, спирка №123 – ТПК „Марица“, спирка №124 – „Полиграфия“ АД, спирка №125 – срещу Хладилника, десен завой по бул. „Освобождение“, спирка №362 – магазин „Била 3“, спирка №363 – Поделението преди „Метро“, спирка №236 – жк „Тракия“ бл. 21, спирка №364 – жк „Тракия“ бл. 28, спирка №365 – жк „Тракия“ бл. 52, ляв завой по ул. „Шипка“, спирка №366 – магазин „Сани“, десен завой по ул. „Съединение“, спирка №78 – ТЦ „Форум Тракия“, спирка №79 – жк „Тракия“ бл. 146, спирка №80 – жк „Тракия“ бл. 175, спирка №81 – магазин „Детски свят“, десен завой по ул. „Димитър Ризов“, спирка №351 – жк „Тракия“ бл. 199, десен завой по ул. „Поручик Б. Ботев“, спирка №1011 – жк „Тракия“ А12 - последна.



ВЯРНО С  
ОРИГИНАЛА

Заверка от Общината:





Приложение № 17  
Към Решение № 165, взето с  
Протокол № 16 от 14.06.2021г. на  
Общински съвет Пловдив

## Маршрут на автобусна линия №25 Делник

**Маршрут:** жк „Тракия“ А12 - АПК „Тракия“

Спирка №1011 - жк „Тракия“ А12, спирка №405 – срещу магазин „Алфина“, десен завой по ул. „П. Пенев“, десен завой по бул. „Освобождение“, спирка №256 – бул. „Освобождение“ 1 север, ляв завой по ул. „Д. Ризов“, спирка №352 – жк „Тракия“ бл. 204, ляв завой по ул. „Съединение“, спирка №108 – срещу магазин „Детски свят“, спирка №109 - жк „Тракия“ бл. 150, спирка №110 – СОУ „Софроний Врачански“, ляв завой по бул. „Шипка“, спирка №414 – срещу магазин „Сани“, десен завой по бул. „Освобождение“, спирка №359 – магазин „Лидъл“, спирка №360 – жк „Тракия“ бл. 15, спирка №216 – жк „Тракия“ бл. 1, спирка №433 – след х-л SPS, спирка №361 – срещу магазин „Била 3“, ляв завой по бул. „Княгиня Мария Луиза“, спирка №134 – хотел „Кендрос“, спирка №135 – Траурен парк „Централен“ 1, спирка №132 – Траурен парк „Централен“ 2, десен завой по бул. „Източен“, спирка №137 – бул. „Източен“ (сервиз „Румекс“), спирка №353 – Бизнесцентър „Микрон“, ляв завой по бул. „Шести септември“, спирка №138 – магазин „Била 1“, спирка №139 – у-ще „Любен Каравелов“, спирка №140 – бул. „Шести септември“ №193, десен завой по бул. „Цар Борис III Обединител“, спирка №48 – Водна палата, спирка №49 – Панаира, спирка №50 – кръстовището с ул. „Братя Обрейкови“ (изток), ляв завой по бул. „Дунав“, спирка №51 – срещу у-ще „Й. Йовков“, десен завой по ул. „В. Левски“, спирка №52 – срещу бл. „Гигант“, спирка №53 – „Ален Мак“, спирка №54 – срещу „Петрол“, спирка №55 – ТЕЦ „Север“, спирка №1006 – АПК „Тракия“ - последна.

### Обслужващи маршрута:

Брой автобуси: 5 цели

Времетраене на един курс – 40 мин.

Времетраене на една обиколка – 82 мин.

Дължина на един курс: АПК „Тракия“ - жк „Тракия“ А12 - 12,352 км.

Жк „Тракия“ А12 - АПК „Тракия“ - 12,649 км.

Дължина на една обиколка – 25,001 км.


Общо за деня: 100 курса / 1 250,05 км.



КЕРТНО С  
ОРИГИНАЛА

Заверка от Общината:





Приложение № 17  
 Към Решение № 167... взето с  
 Протокол № 10 от 11.08.2021г. на  
 Общински съвет Пловдив

Маршрутно разписание на автобусна линия №25  
 Делник


I-ва				II-ра				III-та			
жк „Тракия“ A12		АПК „Тракия“		жк „Тракия“ A12		АПК „Тракия“		жк „Тракия“ A12		АПК „Тракия“	
пр.	тр.	пр.	тр.	пр.	тр.	пр.	тр.	пр.	тр.	пр.	тр.
	5:40	6:20	6:22						6:13	6:53	6:55
7:02	7:04	7:44	7:46		7:20	8:00	8:02	7:35	7:37	8:17	8:19
8:26	8:28	9:08	9:10	8:42	8:44	9:24	9:26	8:59	9:01	9:41	9:43
9:50	9:52	10:32	10:34	10:06	10:08	10:48	10:50	10:23	10:25	11:05	11:07
11:14	11:16	11:56	11:58	11:30	11:32	12:12	12:14	11:47	11:49	12:29	12:31
12:38	12:40	13:20	13:22	12:54	12:56	13:36	13:38	13:11	13:13	13:53	13:55
14:02	14:04	14:44	14:46	14:18	14:20	15:00	15:02	14:35	14:37	15:17	15:19
15:26	15:28	16:08	16:10	15:42	15:44	16:24	16:26	15:59	16:01	16:41	16:43
16:50	16:52	17:32	17:34	17:06	17:08	17:48	17:50	17:23	17:25	18:05	18:07
18:14	18:16	18:56	18:58	18:30	18:32	19:12	19:14	18:47	18:49	19:29	19:31
19:38	19:40	20:20	20:22	19:54				20:11	20:13	20:53	20:55
21:02								21:35			
22 курса				18 курса				22 курса			
IV-та				V-та							
жк „Тракия“ A12		АПК „Тракия“		жк „Тракия“ A12		АПК „Тракия“					
пр.	тр.	пр.	тр.	пр.	тр.	пр.	тр.				
	6:30	7:10	7:12		6:47	7:27	7:29				
7:52	7:54	8:34	8:36	8:09	8:11	8:51	8:53				
9:16	9:18	9:58	10:00	9:33	9:35	10:15	10:17				
10:40	10:42	11:22	11:24	10:57	10:59	11:39	11:41				
12:04	12:06	12:46	12:48	12:21	12:23	13:03	13:05				
13:28	13:30	14:10	14:12	13:45	13:47	14:27	14:29				
14:52	14:54	15:34	15:36	15:09	15:11	15:51	15:53				
16:16	16:18	16:58	17:00	16:33	16:35	17:15	17:17				
17:40	17:42	18:22	18:24	17:57	17:59	18:39	18:41				
19:04				19:21	19:23	20:03	20:05				
				20:45							
18 курса				20 курса							



ВАРНО С  
 ОРИГИНАЛА



Заверка от Общината:




Приложение № 17  
Към Решение № 167, взето с  
Протокол № 10 от 14.08.2021г. на  
Общински съвет Пловдив


## Маршрут на автобусна линия №25 Празник

**Маршрут:** АПК „Тракия“ - жк „Тракия“ А12


Спирка №1006 – АПК „Тракия“, ляв завой по ул. „В. Левски“, спирка №1 – срещу ТЕЦ „Север“, спирка №2 – „Петрол“, спирка №3 – Мототехника, спирка №4 – срещу „Ален Мак“, спирка №5 – бл. „Гиганта“, ляв завой по бул. „Дунав“ - спирка №6 – „Банята“, десен завой по бул. „Цар Борис III Обединител“ - спирка №7 – кръстовището с ул. „Братя Обрейкови“ (запад), спирка №8 – хотел „Марица“, ляв завой по бул. „Шести септември“, спирка №119 – срещу Семинарията, спирка №120 – пл. „Шахбазян“, спирка №121 – срещу у-ще „Любен Каравелов“, направо по бул. „Шести септември“, ляв завой по моста на „Адата“, десен завой по ул. „Рогошко шосе“, спирка №210 – завод „Напредък“, спирка №213 – Разклона за ЗХА „Родина“, спирка №212 – преди моста, спирка №1019 – Траурен парк „Север“, десен завой по ул. „Рогошко шосе“, спирка №181 – бензиностанцията, спирка №182 – разклона за ЗХА „Родина“ (север), спирка № 183 – срещу „Напредък“, ляв завой по моста на „Адата“, десен завой по бул. „Шести септември“, ляв завой по бул. „Източен“ - спирка №122 – бул. „Източен“ (запад), спирка №437 – бул. „Източен“ (срещу „Румекс“), ляв завой по бул. „Княгиня Мария Луиза“ - спирка №123 – ТПК „Марица“, спирка №124 – „Полиграфия“ АД, спирка №125 – срещу Хладилника, десен завой по бул. „Освобождение“, спирка №362 – магазин „Била 3“, спирка №363 – Поделението преди „Метро“, спирка №236 – жк „Тракия“ бл. 21, спирка №364 – жк „Тракия“ бл.28, спирка №365 – жк „Тракия“ бл. 52, ляв завой по ул. „Шипка“, спирка №366 – магазин „Сани“, десен завой по ул. „Съединение“, спирка №78 – ТЦ „Форум Тракия“, спирка №79 – жк „Тракия“ бл. 146, спирка № 80 – жк „Тракия“ бл. 175, спирка № 81 – пред магазин „Детски свят“, десен завой по ул. „Димитър Ризов“, спирка № 351 – жк „Тракия“ бл. 199, десен завой по ул. „Поручик Б. Ботев“, спирка № 1011 – жк „Тракия“ А12 – последна.



ВЕРНО  
ОРИГИНАЛ



Заверка от Общината:



Приложение № 17  
Към Решение № 167..., взето с  
Протокол № 10 от 14.07.2021г. на  
Общински съвет Пловдив

## Маршрут на автобусна линия №25 Празник

**Маршрут:** жк „Тракия“ А12 - АПК „Тракия“

Спирка №1011 – жк „Тракия“ А12, спирка №405 – срещу маагзин „Алфина“, десен завой по ул. „Пеньо Пенев“, десен завой по бул. „Освобождение“, спирка №256 – бул. „Освобождение“ 1 север, ляв завой по ул. „Димитър Ризов“, спирка №352 – жк „Тракия“ бл. 204, ляв завой по ул. „Съединение“, спирка №108 – срещу магазин „Детски свят“, спирка №109 – жк „Тракия“ бл. 150, спирка №110 – СОУ „Софроний Врачански“, ляв завой по бул. „Шипка“, спирка №414 – срещу магазин „Сани“, десен завой по бул. „Освобождение“, спирка №359 – магазин „Лидъл“, спирка №360 – жк „Тракия“ бл. 15, спирка №216 – жк „Тракия“ бл. 1, спирка №433 – след х-л. SPS, спирка №361 – срещу магазин „Била 3“, ляв завой по бул. „Княгиня Мария Луиза“, спирка №134 – хотел „Кендрос“, спирка №135 – Траурен парк „Централен“ 1, спирка №136 – Траурен парк „Централен“ 2, десен завой по бул. „Източен“, спирка №137 – бул. „Източен“ (сервиз „Румекс“), спирка №353 – Бизнесцентър „Микрон“, десен завой по бул. „Шести септември“, ляв завой по моста на „Адата“, десен завой по ул. „Рогошко шосе“, спирка №210 – завод „Напредък“, спирка №213 – Разклона за ЗХА „Родина“, спирка №212 – преди моста, спирка №1019 – Траурен парк „Север“, десен завой по ул. „Рогошко шосе“, спирка №181 – бензиностанцията, спирка №182 – разклона за ЗХА „Родина“ (север), спирка № 183 – срещу „Напредък“, ляв завой по моста на „Адата“, десен завой по бул. „Шести септември“, спирка №138 – магазин „Била 1“, спирка №139 – у-ще „Любен Каравелов“, спирка №140 – бул. „Шести септември“ №193, десен завой по бул. „Цар Борис III Обединител“ - спирка №48 – Водна палата, спирка №49 – Панаира, спирка №50 – кръстовището с ул. „Братя Обрейкови“ (изток), ляв завой по бул. „Дунав“, спирка №51 – срещу у-ще „Й. Йовков“, десен завой по ул. „В. Левски“, спирка №52 – срещу бл. „Гигант“, спирка №53 – „Ален Мак“, спирка №54 – срещу „Петрол“, спирка №55 – ТЕЦ „Север“, спирка №1006 – АПК „Тракия“ - последна.

### Обслужващи маршрута:

Брой автобуси: 3 цели

Времетраене на един курс – 46 мин.

Времетраене на една обиколка – 94 мин.

Дължина на един курс : АПК „Тракия“ - жк „Тракия“ А12 - 17,105 км.

Жк „Тракия“ А12 - АПК „Тракия“ - 17,305 км.

Дължина на една обиколка – 34,410 км.


Общо за деня: 54 курса / 929,07 км.



✓ ВЯРНО С  
ОРИГИНАЛА

Заверка от Общината






Приложение № 17  
Към Решение № 165, взето с  
Протокол № 10 от 14.08.2021г. на  
Общински съвет Пловдив

Маршрутно разписание на автобусна линия №25  
Празник


I-ва				II-ра				III-та			
жк „Тракия“ A12		АПК „Тракия“		жк „Тракия“ A12		АПК „Тракия“		жк „Тракия“ A12		АПК „Тракия“	
пр.	тр.	пр.	тр.	пр.	тр.	пр.	тр.	пр.	тр.	пр.	тр.
	6:20	7:06	7:08		6:46	7:32	7:34		7:12	7:58	8:00
7:54	7:56	8:42	8:44	8:20	8:22	9:08	9:10	8:46	8:48	9:34	9:36
9:30	9:32	10:18	10:20	9:56	9:58	10:44	10:46	10:22	10:24	11:10	11:12
11:06	11:08	11:54	11:56	11:32	11:34	12:20	12:22	11:58	12:00	12:46	12:48
12:42	12:44	13:30	13:32	13:08	13:10	13:56	13:58	13:34	13:36	14:22	14:24
14:18	14:20	15:06	15:08	14:44	14:46	15:32	15:34	15:10	15:12	15:58	16:00
15:54	15:56	16:42	16:44	16:20	16:22	17:08	17:10	16:46	16:48	17:34	17:36
17:30	17:32	18:18	18:20	17:56	17:58	18:44	18:46	18:22	18:24	19:10	19:12
19:06	19:08	19:54	19:56	19:32	19:34	20:20	20:22	19:58	20:00	20:46	20:48
20:42				21:08				21:34			
18 курса				18 курса				18 курса			



ОРИГИНАЛ



Заверка от Общината:



Приложение № 18  
Към Решение № 165, взето с  
Протокол № 10 от 14.02.2021г. на  
Общински съвет Пловдив

## Маршрут на автобусна линия №26 Делник

**Маршрут:** Обръщало кв. „Изгрев“ – ул. „Юндола“

Спирка №1008 – обръщало кв. „Изгрев“, на ул. „Крайна“, спирка №162 – ул. „Крайна“ №30, десен завой по ул. „Ландос“, ляв завой по ул. „Вратцата“, спирка №163 – у-ще „Д. Дебелянов“, спирка №164 – срещу Паркинга, спирка №130 – срещу Детска градина, десен завой по ул. „Герлово“, спирка №430 – ул. „Герлово“ (север), ляв завой по ул. „Ландос“, десен завой по бул. „Цариградско шосе“, спирка №132 – бул. „Цариградско шосе“ №109, спирка №133 – у-ще „Стоян Белинов“, десен завой по бул. „Шести септември“, спирка №165 – завод „Чайка“, спирка №166 – „Нордикс“, спирка №138 – магазин „Била 1“, спирка №139 – у-ще „Любен Каравелов“, спирка №140 – бул. „Шести септември“ №193, ляв завой по бул. „Цар Борис III Обединител“, спирка №10 – Тунела – север (запад), спирка №11 – Тунела – юг (запад), спирка №12 – хотел „Тримонциум“, десен завой по бул. „Хр. Ботев“, спирка №14 – срещу Сточна гара, спирка №187 – Автогара „Юг“, спирка №188 – срещу „Централна гара“, спирка №189 – срещу Въздушен мост, спирка №190 – Младежки хълм, десен завой по ул. „Хаджи Димитър“, спирка №299 – у-ще „Елин Пелин“, спирка №300 – ул. „Хаджи Димитър“ (север), десен завой по ул. „Царевец“, ляв завой по ул. „Солунска“, спирка №301 – Аптеката, спирка №302 – Кметство „Запад“, десен завой по ул. „Юндола“, спирка №303 – ОМГ, спирка №1001 – ул. „Юндола“ – последна.

**Маршрут:** ул. „Юндола“ – обръщало кв. „Изгрев“

Спирка №1001 – ул. „Юндола“, спирка №432 – срещу ул. „Белица“ 1, спирка №304 – срещу ОМГ, десен завой по ул. „Солунска“, спирка №305 – срещу Кметство „Запад“, спирка №306 – срещу Аптеката, десен завой по ул. „Царевец“, ляв завой по ул. „Хаджи Димитър“, спирка №307 – ул. „Хаджи Димитър“ (юг), спирка №308 – КТВ, по бул. „Хр. Ботев“, спирка №203 – срещу Младежки хълм, спирка №204 – Въздушен мост, спирка №205 – „Централна гара“, спирка №206 – срещу Автогара „Юг“, спирка №43 – Сточна гара, ляв завой по бул. „Цар Борис III Обединител“, спирка №44 – „Байкал“, спирка №45 – срещу хотел „Тримонциум“, спирка №46 – Тунела – юг (изток), спирка №47 – Тунела – север (изток), десен завой по бул. „Шести септември“, спирка №119 – срещу Семинарията, спирка №120 – пл. „Шахбазян“, спирка №121 – срещу у-ще „Любен Каравелов“, спирка №157 – срещу „Нордикс“, спирка №158 – „Ритон“, спирка №484 – пред магазин „Вис Виталис“, ляв завой по бул. „Цариградско шосе“, спирка №126 – бензиностанция „Шел“, ляв завой по ул. „Ландос“, спирка №127 – РУМ „Изгрев“, десен завой по ул. „Герлово“, спирка №398 – ул. „Герлово“ 1 (юг), ляв завой по ул. „Вратцата“, спирка №128 – ул. „Вратцата“ (игрището), спирка №159 – Паркинга, спирка №160 – срещу у-ще „Д. Дебелянов“, десен завой по ул. „Ландос“, ляв завой по ул. „Крайна“, спирка №161 – ул. „Крайна“ (север), спирка №429 – ул. „Крайна“ 1, спирка №1008 – обръщало кв. „Изгрев“ – последна.

### Обслужващи маршрута:

Брой автобуси: 9 цели

Времетраене на един курс: 43 мин.

Времетраене на една обиколка: 88 мин.

Дължина на един курс: Обръщало кв. „Изгрев“ – ул. „Юндола“ – 11,629 км.

ул. „Юндола“ – обръщало кв. „Изгрев“ – 11,708 км.


Дължина на една обиколка – 23,337 км.

Общо за деня: 177 курса / 2 041,948 км.

Заверка от Общината








Приложение № 18  
 Към Решение № 165, взето с  
 Протокол № 10 от 11.02.2021г. на  
 Общински съвет Пловдив

**Маршрутно разписание на автобусна линия №26  
 Делник**

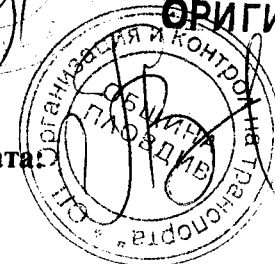
I-ва				II-ра				III-та			
кв. „Изгрев“		ул. „Юндола“		кв. „Изгрев“		ул. „Юндола“		кв. „Изгрев“		ул. „Юндола“	
пр.	тр.	пр.	тр.	пр.	тр.	пр.	тр.	пр.	тр.	пр.	тр.
	5:30	6:13	6:15						5:50	6:33	6:35
6:58	7:00	7:43	7:45		7:10	7:53	7:55	7:18	7:20	8:03	8:05
8:28	8:30	9:13	9:15	8:38	8:40	9:23	9:25	8:48	8:50	9:33	9:35
9:58	10:00	10:43	10:45	10:08	10:10	10:53	10:55	10:18	10:20	11:03	11:05
11:28	11:30	12:13	12:15	11:38	11:40	12:23	12:25	11:48	11:50	12:33	12:35
12:58	13:00	13:43	13:45	13:08	13:10	13:53	13:55	13:18	13:20	14:03	14:05
14:28	14:30	15:13	15:15	14:38	14:40	15:23	15:25	14:48	14:50	15:33	15:35
15:58	16:00	16:43	16:45	16:08	16:10	16:53	16:55	16:18	16:20	17:03	17:05
17:28	17:30	18:13	18:15	17:38	17:40	18:23	18:25	17:48	17:50	18:33	18:35
18:58	19:00	19:43	19:45	19:08	19:10	19:53	19:55	19:18	19:20	20:03	20:05
20:28				20:38	20:40	21:23		20:48			
20 курса				19 курса				20 курса			
IV-та				V-та				VI-та			
кв. „Изгрев“		ул. „Юндола“		кв. „Изгрев“		ул. „Юндола“		кв. „Изгрев“		ул. „Юндола“	
пр.	тр.	пр.	тр.	пр.	тр.	пр.	тр.	пр.	тр.	пр.	тр.
			6:45		6:10	6:53	6:55	6:18	6:20	7:03	7:05
7:28	7:30	8:13	8:15	7:38	7:40	8:23	8:25	7:48	7:50	8:33	8:35
8:58	9:00	9:43	9:45	9:08	9:10	9:53	9:55	9:18	9:20	10:03	10:05
10:28	10:30	11:13	11:15	10:38	10:40	11:23	11:25	10:48	10:50	11:33	11:35
11:58	12:00	12:43	12:45	12:08	12:10	12:53	12:55	12:18	12:20	13:03	13:05
13:28	13:30	14:13	14:15	13:38	13:40	14:23	14:25	13:48	13:50	14:33	14:35
14:58	15:00	15:43	15:45	15:08	15:10	15:53	15:55	15:18	15:20	16:03	16:05
16:28	16:30	17:13	17:15	16:38	16:40	17:23	17:25	16:48	16:50	17:33	17:35
17:58	18:00	18:43	18:45	18:08	18:10	18:53	18:55	18:18	18:20	19:03	19:05
19:28	19:30	20:13	20:15	19:38				19:48	19:50	20:33	
20:58	21:00	21:43	21:45								
22:28											
21 курса				18 курса				20 курса			




*[Handwritten signature]*

**ВАРНО С  
 ОРИГИНАЛА**

Заверка от Общината:






Приложение № 18  
Към Решение № 165, взето с  
Протокол № 10 от 17.02.2021г. на  
Общински съвет Пловдив

Маршрутно разписание на автобусна линия №26  
Делник


VII-ма				VIII-ма				IX-та			
кв. „Изгрев“		ул. „Юндола“		кв. „Изгрев“		ул. „Юндола“		кв. „Изгрев“		ул. „Юндола“	
пр.	тр.	пр.	тр.	пр.	тр.	пр.	тр.	пр.	тр.	пр.	тр.
	6:30	7:13	7:15		6:40	7:23	7:25		6:50	7:33	7:35
7:58	8:00	8:43	8:45	8:08	8:10	8:53	8:55	8:18	8:20	9:03	9:05
9:28	9:30	10:13	10:15	9:38	9:40	10:23	10:25	9:48	9:50	10:33	10:35
10:58	11:00	11:43	11:45	11:08	11:10	11:53	11:55	11:18	11:20	12:03	12:05
12:28	12:30	13:13	13:15	12:38	12:40	13:23	13:25	12:48	12:50	13:33	13:35
13:58	14:00	14:43	14:45	14:08	14:10	14:53	14:55	14:18	14:20	15:03	15:05
15:28	15:30	16:13	16:15	15:38	15:40	16:23	16:25	15:48	15:50	16:33	16:35
16:58	17:00	17:43	17:45	17:08	17:10	17:53	17:55	17:18	17:20	18:03	18:05
18:28	18:30	19:13	19:15	18:38	18:40	19:23	19:25	18:48	18:50	19:33	19:35
19:58				20:08	20:10	20:53	20:55	20:18	20:20	21:03	21:05
				21:38	21:40	22:23		21:48			
18 курса				21 курса				20 курса			



ВАРНО С  
ОРИГИНАЛА



Заверка от Общината:



Приложение № 18  
Към Решение № 165, взето с  
Протокол № 10 от 14.07.2021г. на  
Общински съвет Пловдив

## Маршрут на автобусна линия №26 Празник

**Маршрут:** Обръщало кв. „Изгрев“ – ул. „Юндола“

Спирка №1008 – обръщало кв. „Изгрев“, на ул. „Крайна“, спирка №162 – ул. „Крайна“ №30, десен завой по ул. „Ландос“, ляв завой по ул. „Вратцата“, спирка №163 – у-ще „Д. Дебелянов“, спирка №164 – срещу Паркинга, спирка №130 – срещу Детска градина, десен завой по ул. „Герлово“, спирка №430 – ул. „Герлово“ (север), ляв завой по ул. „Ландос“, десен завой по бул. „Цариградско шосе“, спирка №132 – бул. „Цариградско шосе“ №109, спирка №133 – у-ще „Стоян Белинов“, десен завой по бул. „Шести септември“, спирка №165 – завод „Чайка“, спирка №166 – „Нордикс“, спирка №138 – магазин „Била 1“, спирка №139 – у-ще „Любен Каравелов“, спирка №140 – бул. „Шести септември“ №193, ляв завой по бул. „Цар Борис III Обединител“, спирка №10 – Тунела – север (запад), спирка №11 – Тунела – юг (запад), спирка №12 – хотел „Тримонциум“, десен завой по бул. „Хр. Ботев“, спирка №14 – срещу Сточна гара, спирка №187 – Автогара „Юг“, спирка №188 – срещу „Централна гара“, спирка №189 – срещу Въздушен мост, спирка №190 – Младежки хълм, десен завой по ул. „Хаджи Димитър“, спирка №299 – у-ще „Елин Пелин“, спирка №300 – ул. „Хаджи Димитър“ (север), десен завой по ул. „Царевец“, ляв завой по ул. „Солунска“, спирка №301 – Аптеката, спирка №302 – Кметство „Запад“, десен завой по ул. „Юндола“, спирка №303 – ОМГ, спирка №1001 – ул. „Юндола“ - последна.

**Маршрут:** ул. „Юндола“ - обръщало кв. „Изгрев“

Спирка №1001 – ул. „Юндола“, спирка №432 – срещу ул. „Белица“ 1, спирка №304 – срещу ОМГ, десен завой по ул. „Солунска“, спирка №305 – срещу Кметство „Запад“, спирка №306 – срещу Аптеката, десен завой по ул. „Царевец“, ляв завой по ул. „Хаджи Димитър“, спирка №307 – ул. „Хаджи Димитър“ (юг), спирка №308 – КТВ, по бул. „Хр. Ботев“, спирка №203 – срещу Младежки хълм, спирка №204 – Въздушен мост, спирка №205 – „Централна гара“, спирка №206 – срещу Автогара „Юг“, спирка №43 – Сточна гара, ляв завой по бул. „Цар Борис III Обединител“, спирка №44 – „Байкал“, спирка №45 – срещу хотел „Тримонциум“, спирка №46 – Тунела – юг (изток), спирка №47 – Тунела – север (изток), десен завой по бул. „Шести септември“, спирка №119 – срещу Семинарията, спирка №120 – пл. „Шахбазян“, спирка №121 – срещу у-ще „Любен Каравелов“, спирка №157 – срещу „Нордикс“, спирка №158 – „Ритон“, спирка №484 – пред магазин „Вис Виталис“, ляв завой по бул. „Цариградско шосе“, спирка №126 – бензиностанция „Шел“, ляв завой по ул. „Ландос“, спирка №127 – РУМ „Изгрев“, десен завой по ул. „Герлово“, спирка №398 – ул. „Герлово“ 1 (юг), ляв завой по ул. „Вратцата“, спирка №128 – ул. „Вратцата“ (игрището), спирка №159 – Паркинга, спирка №160 – срещу у-ще „Д. Дебелянов“, десен завой по ул. „Ландос“, ляв завой по ул. „Крайна“, спирка №161 – ул. „Крайна“ (север), спирка №429 – ул. „Крайна“ 1, спирка №1008 – обръщало кв. „Изгрев“ - последна!

### Обслужващи маршрута:

Брой автобуси: 4 цели

Времетраене на един курс: 38 мин.

Времетраене на една обиколка: 78 мин.

Дължина на един курс: Обръщало кв. „Изгрев“ - ул. „Юндола“ - 11,629 км.


ул. „Юндола“ - обръщало кв. „Изгрев“ - 11,708 км.

Дължина на една обиколка – 23,337 км.

Общо за деня: 84 курса / 980,154 км.

Заверка от Общината:






Приложение № 18  
Към Решение № 165..., взето с  
Протокол № 10 от 14.01.2021г. на  
Общински съвет Пловдив

Маршрутно разписание на автобусна линия №26  
Празник


I-ва				II-ра				III-та			
кв. „Изгрев“		ул. „Юндола“		кв. „Изгрев“		ул. „Юндола“		кв. „Изгрев“		ул. „Юндола“	
пр.	тр.	пр.	тр.	пр.	тр.	пр.	тр.	пр.	тр.	пр.	тр.
	5:50	6:28	6:30								5:50
7:08	7:10	7:48	7:50		7:30	8:08	8:10	6:28	6:30	7:08	7:10
8:28	8:30	9:08	9:10	8:48	8:50	9:28	9:30	7:48	7:50	8:28	8:30
9:48	9:50	10:28	10:30	10:08	10:10	10:48	10:50	9:08	9:10	9:48	9:50
11:08	11:10	11:48	11:50	11:28	11:30	12:08	12:10	10:28	10:30	11:08	11:10
12:28	12:30	13:08	13:10	12:48	12:50	13:28	13:30	11:48	11:50	12:28	12:30
13:48	13:50	14:28	14:30	14:08	14:10	14:48	14:50	13:08	13:10	13:48	13:50
15:08	15:10	15:48	15:50	15:28	15:30	16:08	16:10	14:28	14:30	15:08	15:10
16:28	16:30	17:08	17:10	16:48	16:50	17:28	17:30	15:48	15:50	16:28	16:30
17:48	17:50	18:28	18:30	18:08	18:10	18:48	18:50	17:08	17:10	17:48	17:50
19:08	19:10	19:48		19:28	19:30	20:08	20:10	18:28	18:30	19:08	19:10
				20:48	20:50	21:28		19:48			
21 курса				21 курса				21 курса			
кв. „Изгрев“		ул. „Юндола“									
пр.	тр.	пр.	тр.								
			7:30								
8:08	8:10	8:48	8:50								
9:28	9:30	10:08	10:10								
10:48	10:50	11:28	11:30								
12:08	12:10	12:48	12:50								
13:28	13:30	14:08	14:10								
14:48	14:50	15:28	15:30								
16:08	16:10	16:48	16:50								
17:28	17:30	18:08	18:10								
18:48	18:50	19:28	19:30								
20:08	20:10	20:48	20:50								
21:28											
21 курса											



ВЯРНО С  
ОРИГИНАЛА



Заверка от Общината:



Приложение № 19  
Към Решение № 165..., взето с  
Протокол № 10 от 17.07.2021г. на  
Общински съвет Пловдив

## Маршрут на автобусна линия №27 Делник

**Маршрут:** Рогошко шосе – кв. „Коматеево“

Спирка №1019 - Рогошки гробища, спирка №181 - Бензиностанция, спирка № 182 - разклона за ЗХА „Родина“ (север), спирка №183 – срещу завод „Напредък“, спирка №184 – срещу Пожарната, спирка №185 – срещу Панаира (север) 1, спирка №186 – срещу Панаира (север) 2, ляв завой по бул. „Цар Борис III Обединител“, спирка №8 – хотел „Марица“, спирка №9 – ТЕЛК, спирка №10 – Тунела - север (запад), спирка №11 – Тунела – юг (запад), спирка №12 – хотел „Тримонциум“, десен завой по бул. „Хр. Ботев“, спирка №14 – срещу Сточна гара, ляв завой по бул. „Македония“, спирка №15 – магазин „Била 2“, спирка №369 – бул. „Македония“ (запад), спирка №59 – кръстовище с ул. „Г. Кондолов“, десен завой по бул. „Никола Вапцаров“, спирка №326 – ресторант „Тромпета“, спирка №199 – Баня „Русалка“, спирка №200 – срещу „Камела“, спирка № 201 – „Белия дом“, ляв завой по бул. „Коматеевско шосе“, спирка №344 – след КТВ, спирка №23 – Транспортна болница, спирка №24 – „Филкаб“, спирка №25 – печатница „Деми“, спирка №26 – Фургона, спирка №27 – ул. „Коматеевско шосе“ №75, спирка №28 – срещу Стадиона кв. „Коматеево“, спирка №1000 - кв. „Коматеево“ център – последна.

**Маршрут:** кв. „Коматеево“ - Рогошко шосе

Спирка №1000 - кв. „Коматеево“ център, спирка № 417 - ул. „Коматеевско шосе“ №113, спирка №29 – Стадиона кв. „Коматеево“, спирка №30 – ул. „Коматеевско шосе“ 1 (изток), спирка №31 – срещу Фургона, спирка № 25 – срещу печатница „Деми“, спирка №33 – ул. „Коматеевско шосе“ 2 (изток), спирка №345 - срещу Дом за възрастни хора, десен завой по бул. „Никола Вапцаров“, спирка №191 – кафе „Мираж“, спирка №192 – срещу „Белия дом“, спирка №193 – „Камела“, спирка №194 – срещу баня „Русалка“, ляв завой по бул. „Македония“, спирка №40 – Кметство „Южен“, спирка №41 – бул. „Македония“ №55, спирка №42 – срещу магазин „Била 2“, десен завой бул. „Хр. Ботев“, спирка №43 - Сточна гара, ляв завой по бул. „Цар Борис III Обединител“, спирка №44 – „Байкал“, спирка №45 – срещу хотел „Тримонциум“, спирка №46 – Тунела - юг (изток), спирка №47 – Тунела - север (изток), спирка №48 – Водна палата, спирка №49 – Панаира, десен завой по бул. „България“, спирка №207 – Панаира - юг 1, спирка №208 – Панаира - юг 2, спирка №209 – Пожарната, по ул. „Рогошко шосе“, спирка №210 – завод „Напредък“, спирка №212 - преди моста, спирка №1019 - Рогошки гробища – последна.

**Обслужващи маршрута:**

Брой автобуси: 8 цели

Времетраене на един курс – 46 мин.

20:42ч. и 20:54ч. – 40 мин.

след 21:18ч. – 35 мин.

Времетраене на една обиколка – 94 мин.


Дължина на един курс: Рогошко шосе – кв. „Коматеево“ – 12,394 км.

кв. „Коматеево“ – Рогошко шосе – 12,359 км.

Дължина на една обиколка – 24,753 км.


Общо за деня: 158 курса / 1 955,522 км.

Заверка от Общината:



ВАРНО С  
ОРИГИНАЛА





Приложение № 19  
Към Решение № 165....., взето с  
Протокол № 10 от 17.08 2021г. на  
Общински съвет Пловдив


Маршрутно разписание на автобусна линия №27  
Делник

I-ва				II-ра				III-та			
кв. „Коматев“		Рогошко шосе		кв. „Коматев“		Рогошко шосе		кв. „Коматев“		Рогошко шосе	
пр.	тр.	пр.	тр.	пр.	тр.	пр.	тр.	пр.	тр.	пр.	тр.
	5:30	6:16	6:18		5:42	6:28	6:30		5:54	6:40	6:42
7:04	7:06	7:52	7:54	7:16	7:18	8:04	8:06	7:28	7:30	8:16	8:18
8:40	8:42	9:28	9:30	8:52	8:54	9:40	9:42	9:04	9:06	9:52	9:54
10:16	10:18	11:04	11:06	10:28	10:30	11:16	11:18	10:40	10:42	11:28	11:30
11:52	11:54	12:40	12:42	12:04	12:06	12:52	12:54	12:16	12:18	13:04	13:06
13:28	13:30	14:16	14:18	13:40	13:42	14:28	14:30	13:52	13:54	14:40	14:42
15:04	15:06	15:52	15:54	15:16	15:18	16:04	16:06	15:28	15:30	16:16	16:18
16:40	16:42	17:28	17:30	16:52	16:54	17:40	17:42	17:04	17:06	17:52	17:54
18:16	18:18	19:04	19:06	18:28	18:30	19:16	19:18	18:40	18:42	19:28	19:30
19:52	19:54	20:40	20:42	20:04	20:06	20:52	20:54	20:16	20:18	21:04	
21:22				21:34							
20 курса				20 курса				19 курса			
IV-та				V-та				VI-та			
кв. „Коматев“		Рогошко шосе		кв. „Коматев“		Рогошко шосе		кв. „Коматев“		Рогошко шосе	
пр.	тр.	пр.	тр.	пр.	тр.	пр.	тр.	пр.	тр.	пр.	тр.
	6:06	6:52	6:54				5:30				5:42
7:40	7:42	8:28	8:30	6:16	6:18	7:04	7:06	6:28	6:30	7:16	7:18
9:16	9:18	10:04	10:06	7:52	7:54	8:40	8:42	8:04	8:06	8:52	8:54
10:52	10:54	11:40	11:42	9:28	9:30	10:16	10:18	9:40	9:42	10:28	10:30
12:28	12:30	13:16	13:18	11:04	11:06	11:52	11:54	11:16	11:18	12:04	12:06
14:04	14:06	14:52	14:54	12:40	12:42	13:28	13:30	12:52	12:54	13:40	13:42
15:40	15:42	16:28	16:30	14:16	14:18	15:04	15:06	14:28	14:30	15:16	15:18
17:16	17:18	18:04	18:06	15:52	15:54	16:40	16:42	16:04	16:06	16:52	16:54
18:52	18:54	19:40	19:42	17:28	17:30	18:16	18:18	17:40	17:42	18:28	18:30
20:28	20:30	21:16	21:18	19:04	19:06	19:52	19:54	19:16	19:18	20:04	20:06
21:53	21:55	22:30		20:40				20:52			
21 курса				19 курса				19 курса			

Заверка от Общината:



ВЯРНО С  
ОРИГИНАЛА



Приложение № 19  
Към Решение № 165, взето с  
Протокол № 10 от 14.08.2021г. на  
Общински съвет Пловдив

## Маршрут на автобусна линия №27 Празник

**Маршрут:** Рогошко шосе – кв. „Коматево“

Спирка №1019 - Рогошки гробища, спирка №181 - Бензиностанция, спирка № 182 - разклона за ЗХА „Родина“ (север), спирка №183 – срещу завод „Напредък“, спирка №184 – срещу Пожарната, спирка №185 – срещу Панаира (север) 1, спирка №186 – срещу Панаира (север) 2, ляв завой по бул. „Цар Борис III Обединител“, спирка №8 – хотел „Марица“, спирка №9 – ТЕЛК, спирка №10 – Тунела - север (запад), спирка №11 – Тунела – юг (запад), спирка №12 – хотел „Тримонциум“, десен завой по бул. „Хр. Ботев“, спирка №14 – срещу Сточна гара, ляв завой по бул. „Македония“, спирка №15 – магазин „Била 2“, спирка №369 – бул. „Македония“ (запад), спирка №59 – кръстовище с ул. „Г. Кондолов“, десен завой по бул. „Никола Вапцаров“, спирка №326 – ресторант „Тромпета“, спирка №199 – Баня „Русалка“, спирка №200 – срещу „Камела“, спирка № 201 – „Белия дом“, ляв завой по бул. „Коматевско шосе“, спирка №344 – след КТВ, спирка №23 – Транспортна болница, спирка №24 – „Филкаб“, спирка №25 – печатница „Деми“, спирка №26 – Фургона, спирка №27 – ул. „Коматевско шосе“ №75, спирка №28 – срещу Стадиона кв. „Коматево“, спирка №1000 - кв. „Коматево“ център – последна.

**Маршрут:** кв. „Коматево“ - Рогошко шосе

Спирка №1000 - кв. „Коматево“ център, спирка № 417 - ул. „Коматевско шосе“ №113, спирка №29 – Стадиона кв. „Коматево“, спирка №30 – ул. „Коматевско шосе“ 1 (изток), спирка №31 – срещу Фургона, спирка № 25 – срещу печатница „Деми“, спирка №33 – ул. „Коматевско шосе“ 2 (изток), спирка №345 - срещу Дом за възрастни хора, десен завой по бул. „Никола Вапцаров“, спирка №191 – кафе „Мираж“, спирка №192 – срещу „Белия дом“, спирка №193 – „Камела“, спирка №194 – срещу баня „Русалка“, ляв завой по бул. „Македония“, спирка №40 – Кметство „Южен“, спирка №41 – бул. „Македония“ №55, спирка №42 – срещу магазин „Била 2“, десен завой бул. „Хр. Ботев“, спирка №43 - Сточна гара, ляв завой по бул. „Цар Борис III Обединител“, спирка №44 – „Байкал“, спирка №45 – срещу хотел „Тримонциум“, спирка №46 – Тунела - юг (изток), спирка №47 – Тунела - север (изток), спирка №48 – Водна палата, спирка №49 – Панаира, десен завой по бул. „България“, спирка №207 – Панаира - юг 1, спирка №208 – Панаира - юг 2, спирка №209 – Пожарната, по ул. „Рогошко шосе“, спирка №210 – завод „Напредък“, спирка №212 - преди моста, спирка №1019 - Рогошки гробища – последна.

**Обслужващи маршрута:**

Брой автобуси: 4 цели

Времетраене на един курс – 40 мин.


Времетраене на една обиколка – 85 мин.


Дължина на един курс: Рогошко шосе – кв. „Коматево“ – 12,394 км.  
кв. „Коматево“ – Рогошко шосе – 12,359 км.

Дължина на една обиколка - 24,753 км.

Общо за деня: 75 курса / 928,22 км.

Заверка от Общината:





Приложение № 19  
Към Решение № 165..., взето с  
Протокол № 10 от 14.04.2021г. на  
Общински съвет Пловдив


Маршрутно разписание на автобусна линия №27  
Празник

I-ва				II-ра				III-та			
кв. „Коматеево“		Рогошко шосе		кв. „Коматеево“		Рогошко шосе		кв. „Коматеево“		Рогошко шосе	
пр.	тр.	пр.	тр.	пр.	тр.	пр.	тр.	пр.	тр.	пр.	тр.
	6:20	7:00	7:05		6:42	7:22	7:27		7:04	7:44	7:49
7:45	7:50	8:30	8:35	8:07	8:12	8:52	8:57	8:29	8:34	9:14	9:19
9:15	9:20	10:00	10:05	9:37	9:42	10:22	10:27	9:59	10:04	10:44	10:49
10:45	10:50	11:30	11:35	11:07	11:12	11:52	11:57	11:29	11:34	12:14	12:19
12:15	12:20	13:00	13:05	12:37	12:42	13:22	13:27	12:59	13:04	13:44	13:49
13:45	13:50	14:30	14:35	14:07	14:12	14:52	14:57	14:29	14:34	15:14	15:19
15:15	15:20	16:00	16:05	15:37	15:42	16:22	16:27	15:59	16:04	16:44	16:49
16:45	16:50	17:30	17:35	17:07	17:12	17:52	17:57	17:29	17:34	18:14	18:19
18:15	18:20	19:00	19:05	18:37	18:42	19:22	19:27	18:59	19:04	19:44	19:49
19:45	19:50	20:30	20:35	20:07				20:29			
21:15	21:20	22:00									
21 курса				18 курса				18 курса			
IV-та											
кв. „Коматеево“		Рогошко шосе									
пр.	тр.	пр.	тр.								
	7:27	8:07	8:12								
8:52	8:57	9:37	9:42								
10:22	10:27	11:07	11:12								
11:52	11:57	12:37	12:42								
13:22	13:27	14:07	14:12								
14:52	14:57	15:37	15:42								
16:22	16:27	17:07	17:12								
17:52	17:57	18:37	18:42								
19:22	19:27	20:07	20:12								
20:52											
18 курса											

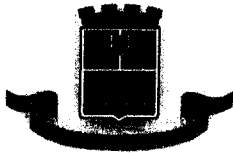


ВАРНО С  
ОБЩИНСКИ СЪВЕТ

Заверка от Общината:







Приложение № 20  
Към Решение № 165, взето с  
Протокол № 10 от 14.08.2021г. на  
Общински съвет Пловдив

## Маршрут на автобусна линия №29 Делник

**Маршрут:** жк „Тракия“ А12 – ул. „Юндола“

Спирка №1011 – жк „Тракия“ А12, спирка №405 – срещу магазин „Алфина“, десен завой по ул. „П. Пенев“, десен завой по бул. „Освобождение“, спирка №256 – бул. „Освобождение“ 1 (север), ляв завой по ул. „Д. Ризов“, спирка №352 – жк „Тракия“ бл. 204, ляв завой по ул. „Съединение“, спирка №108 – срещу магазин „Детски свят“, спирка №109 – жк „Тракия“ бл. 150, спирка №110 – СОУ „Софроний Врачански“, спирка №111 – срещу Католически храм, спирка №112 – срещу СОУ „Димитър Матевски“, спирка №333 – СОУ „Черноризец Храбър“, спирка №215 – ресторант „Тони 2000“, десен завой по бул. „Освобождение“, спирка №216 – жк „Тракия“ бл. 1, ляв завой по бул. „Санкт Петербург“, спирка №217 – хипермаркет „Метро“, спирка №218 – Технически университет, спирка №219 – „Чайка фарма“, десен завой по бул. „Източен“, ляв завой по бул. „Хр. Ботев“, спирка №334 – бул. „Хр. Ботев“ №115, спирка №335 – Военна болница, спирка №14 – срещу Сточна гара, спирка №187 – Автогара „Юг“, спирка №188 – срещу „Централна гара“, спирка №189 – срещу Въздушен мост, спирка №190 – Младежки хълм, направо по ул. „Хаджи Димитър“, спирка №299 – у-ще „Елин Пелин“, спирка №300 – ул. „Хаджи Димитър“ (север), десен завой по ул. „Царевец“, ляв завой по ул. „Солунска“, спирка №301 – Аптеката, спирка №302 – Кметство „Запад“, десен завой по ул. „Юндола“, спирка №303 – ОМГ, спирка №1001 – ул. „Юндола“ – последна.

**Маршрут:** ул. „Юндола“ - жк „Тракия“ А12

Спирка №1001 - ул. „Юндола“, спирка №432 – срещу ул. „Белица“ 1, спирка №304 – срещу ОМГ, ляв завой по ул. „Солунска“, спирка №305 – срещу Кметство „Запад“, спирка №306 – срещу Аптеката, десен завой по ул. „Царевец“, ляв завой по ул. „Хаджи Димитър“, спирка №307 – ул. „Хаджи Димитър“ (юг), спирка №308 – КТВ на бул. „Хр. Ботев“, спирка №203 – срещу Младежки хълм, спирка №204 – Въздушен мост, спирка №205 – „Централна гара“, спирка №206 – срещу Автогара „Юг“, спирка №43 - Сточна гара, спирка №338 - срещу Военна болница, десен завой по бул. „Източен“, ляв завой по бул. „Санкт Петербург“, спирка №233 – ВСИ, спирка №234 – стадион „Локомотив“, спирка №235 – парк „Лаута“, десен завой по бул. „Освобождение“, спирка №236 – жк „Тракия“ бл. 21, ляв завой по ул. „Съединение“, спирка №237 – жк „Тракия“ срещу бл. 1, спирка №238 – жк „Тракия“ бл. 9, спирка №76 – жк „Тракия“ бл. 62, спирка №77 – Католически храм, спирка №78 – ТЦ „Форум Тракия“, спирка №79 – жк „Тракия“ бл. 146, спирка №80 – жк „Тракия“ бл. 175, спирка №81 – магазин „Детски свят“, десен завой по ул. „Д. Ризов“, спирка №351 – жк „Тракия“ бл. 199, десен завой по ул. „Поручик Б. Ботев“, спирка №1011 – жк „Тракия“ А12 – последна

### Обслужващи маршрута:

Брой автобуси: 8 цели

Времетраене на един курс – 46 мин.

Времетраене на една обиколка – 94 мин.


Дължина на един курс: жк „Тракия“ А12 – ул. „Юндола“ – 12,489 км.

ул. „Юндола“ - жк „Тракия“ А12 – 12,182 км.

Дължина на една обиколка - 24,671 км.


Общо за деня: 151 курса / 1 862,507 км.

Заверка от Общината:



ВАРНО С  
ОРИГИНАЛА






Приложение № 20  
Към Решение № 165, взето с  
Протокол № 10 от 14.06.2021г. на  
Общински съвет Пловдив

Маршрутно разписание на автобусна линия №29  
Делник

I-ва				II-ра				III-та			
жк „Тракия“ A12		ул. „Юндола“		жк „Тракия“ A12		ул. „Юндола“		жк „Тракия“ A12		ул. „Юндола“	
пр.	тр.	пр.	тр.	пр.	тр.	пр.	тр.	пр.	тр.	пр.	тр.
	5:20	6:06	6:08						5:44	6:30	6:32
6:54	6:56	7:42	7:44		7:08	7:54	7:56	7:18	7:20	8:06	8:08
8:30	8:32	9:18	9:20	8:42	8:44	9:30	9:32	8:54	8:56	9:42	9:44
10:06	10:08	10:54	10:56	10:18	10:20	11:06	11:08	10:30	10:32	11:18	11:20
11:42	11:44	12:30	12:32	11:54	11:56	12:42	12:44	12:06	12:08	12:56	12:58
13:18	13:20	14:06	14:08	13:30	13:32	14:18	14:20	13:42	13:44	14:30	14:32
14:54	14:56	15:42	15:44	15:06	15:08	15:54	15:56	15:18	15:20	16:06	16:08
16:30	16:32	17:18	17:20	16:42	16:44	17:30	17:32	16:54	16:56	17:42	17:44
18:06	18:08	18:54	18:56	18:18	18:20	19:06	19:08	18:30	18:32	19:18	19:20
19:42	19:44	20:30		19:54	19:56	20:42	20:44	20:06	20:08	20:54	
				21:30							
19 коли				18 коли				19 коли			
IV-та				V-та				VI-та			
жк „Тракия“ A12		ул. „Юндола“		жк „Тракия“ A12		ул. „Юндола“		жк „Тракия“ A12		ул. „Юндола“	
пр.	тр.	пр.	тр.	пр.	тр.	пр.	тр.	пр.	тр.	пр.	тр.
			6:44		6:08	6:54	6:56				7:08
7:30	7:32	8:18	8:20	7:42	7:44	8:30	8:32	7:54	7:56	8:42	8:44
9:06	9:08	9:54	9:56	9:18	9:20	10:06	10:08	9:30	9:32	10:18	10:20
10:42	10:44	11:30	11:32	10:54	10:56	11:42	11:44	11:06	11:08	11:54	11:56
12:18	12:20	13:06	13:08	12:30	12:32	13:18	13:20	12:42	12:44	13:30	13:32
13:54	13:56	14:42	14:44	14:06	14:08	14:54	14:56	14:18	14:20	15:06	15:08
15:30	15:32	16:18	16:20	15:42	15:44	16:30	16:32	15:54	15:56	16:42	16:44
17:06	17:08	17:54	17:56	17:18	17:20	18:06	18:08	17:30	17:32	18:18	18:20
18:42	18:44	19:30	19:32	18:54	18:56	19:42	19:44	19:06	19:08	19:54	19:56
20:18	20:20	21:06	21:08	20:30				20:42	20:44	21:30	21:32
21:54								22:18			
19 коли				18 коли				19 коли			

Заверка от Общината:






Приложение № 20  
Към Решение № 165, взето с  
Протокол № 10 от 19.07.2021г. на  
Общински съвет Пловдив

**Маршрутно разписание на автобусна линия №29  
Делник**

VII-ма				VIII-ма			
жк „Тракия“ A12		ул. „Юндола“		жк „Тракия“ A12		ул. „Юндола“	
пр.	тр.	пр.	тр.	пр.	тр.	пр.	тр.
			5:44				
6:30	6:32	7:18	7:20		6:44	7:30	7:32
8:06	8:08	8:54	8:56	8:18	8:20	9:06	9:08
9:42	9:44	10:30	10:32	9:54	9:56	10:42	10:44
11:18	11:20	12:06	12:08	11:30	11:32	12:18	12:20
12:56	12:58	13:42	13:44	13:06	13:08	13:54	13:56
14:30	14:32	15:18	15:20	14:42	14:44	15:30	15:32
16:06	16:08	16:54	16:56	16:18	16:20	17:06	17:08
17:42	17:44	18:30	18:32	17:54	17:56	18:42	18:44
19:18	19:20	20:06	20:08	19:30	19:32	20:18	20:20
20:54				21:06	21:08	21:54	21:56
				22:42			
19 коли				20 коли			



ВАРНО С  
ОРИГИНАЛА



Заверка от Общината:



Приложение № 20  
Към Решение № 165, взето с  
Протокол № 10 от 14.08.2021г. на  
Общински съвет Пловдив

## Маршрут на автобусна линия №29 Празник

**Маршрут:** жк „Тракия“ А12 – ул. „Юндола“

**Спирка №1011** – жк „Тракия“ А12, **спирка №405** – срещу магазин „Алфина“, десен завои по ул. „П. Пенев“, десен завои по бул. „Освобождение“, **спирка №256** – бул. „Освобождение“ 1 (север), ляв завои по ул. „Д. Ризов“, **спирка №352** – жк „Тракия“ бл. 204, ляв завои по ул. „Съединение“, **спирка №108** – срещу магазин „Детски свят“, **спирка №109** – жк „Тракия“ бл. 150, **спирка №110** – СОУ „Софроний Врачански“, **спирка №111** – срещу Католически храм, **спирка №112** – срещу СОУ „Димитър Матевски“, **спирка №333** – СОУ „Черноризец Храбър“, **спирка №215** – ресторант „Тони 2000“, десен завои по бул. „Освобождение“, **спирка №216** – жк „Тракия“ бл. 1, ляв завои по бул. „Санкт Петербург“, **спирка №217** – хипермаркет „Метро“, **спирка №218** – Технически университет, **спирка №219** – „Чайка фарма“, десен завои по бул. „Източен“, ляв завои по бул. „Хр. Ботев“, **спирка №334** – бул. „Хр. Ботев“ №115, **спирка №335** – Военна болница, **спирка №14** – срещу Сточна гара, **спирка №187** – Автогара „Юг“, **спирка №188** – срещу „Централна гара“, **спирка №189** – срещу Въздушен мост, **спирка №190** – Младежки хълм, направо по ул. „Хаджи Димитър“, **спирка №299** – у-ще „Елин Пелин“, **спирка №300** – ул. „Хаджи Димитър“ (север), десен завои по ул. „Царевец“, ляв завои по ул. „Солунска“, **спирка №301** – Аптеката, **спирка №302** – Кметство „Запад“, десен завои по ул. „Юндола“, **спирка №303** – ОМГ, **спирка №1001** – ул. „Юндола“ – последна.

**Маршрут:** ул. „Юндола“ - жк „Тракия“ А12

**Спирка №1001** - ул. „Юндола“, **спирка №432** – срещу ул. „Белица“ 1, **спирка №304** – срещу ОМГ, ляв завои по ул. „Солунска“, **спирка №305** – срещу Кметство „Запад“, **спирка №306** – срещу Аптеката, десен завои по ул. „Царевец“, ляв завои по ул. „Хаджи Димитър“, **спирка №307** – ул. „Хаджи Димитър“ (юг), **спирка №308** – КТВ на бул. „Хр. Ботев“, **спирка №203** – срещу Младежки хълм, **спирка №204** – Въздушен мост, **спирка №205** – „Централна гара“, **спирка №206** – срещу Автогара „Юг“, **спирка №43** - Сточна гара, **спирка №338** - срещу Военна болница, десен завои по бул. „Източен“, ляв завои по бул. „Санкт Петербург“, **спирка №233** – ВСИ, **спирка №234** – стадион „Локомотив“, **спирка №235** – парк „Лаута“, десен завои по бул. „Освобождение“, **спирка №236** – жк „Тракия“ бл. 21, ляв завои по ул. „Съединение“, **спирка №237** – жк „Тракия“ срещу бл. 1, **спирка №238** – жк „Тракия“ бл. 9, **спирка №76** – жк „Тракия“ бл. 62, **спирка №77** – Католически храм, **спирка №78** – ТЦ „Форум Тракия“, **спирка №79** – жк „Тракия“ бл. 146, **спирка №80** – жк „Тракия“ бл. 175, **спирка №81** – магазин „Детски свят“, десен завои по ул. „Д. Ризов“, **спирка №351** – жк „Тракия“ бл. 199, десен завои по ул. „Поручик Б. Ботев“, **спирка №1011** – жк „Тракия“ А12 – последна.

**Обслужващи маршрута:**

Брой автобуси: 4 цели

Времетраене на един курс - 45мин.

Времетраене на една обиколка - 97мин.

Дължина на един курс: жк „Тракия“ А12 – ул. „Юндола“ – 12,489 км.


ул. „Юндола“ - жк „Тракия“ А12 – 12,182 км.

Дължина на една обиколка - 24,671км.

Общо за деня: 68 курса / 838,814 км.

Заверка от Общината:







Приложение № 20  
Към Решение № 165, взето с  
Протокол № 10 от 11.08.2021г. на  
Общински съвет Пловдив

Маршрутно разписание на автобусна линия № 29  
Празник


I-ва				II-ра				III-та			
жк „Тракия“ A12		ул. „Юндола“		жк „Тракия“ A12		ул. „Юндола“		жк „Тракия“ A12		ул. „Юндола“	
пр.	тр.	пр.	тр.	пр.	тр.	пр.	тр.	пр.	тр.	пр.	тр.
	06:30	07:15	07:19		06:53	07:38	07:43		07:16	08:01	08:08
08:04	08:08	08:53	09:00	08:28	08:34	09:19	09:26	08:53	09:00	09:45	09:52
09:45	09:52	10:37	10:44	10:11	10:18	11:03	11:10	10:37	10:44	11:29	11:36
11:29	11:36	12:21	12:28	11:55	12:02	12:47	12:54	12:21	12:28	13:13	13:20
13:13	13:20	14:05	14:12	13:39	13:46	14:31	14:38	14:05	14:12	14:57	15:04
14:57	15:04	15:49	15:56	15:23	15:30	16:15	16:22	15:49	15:56	16:41	16:48
16:41	16:48	17:33	17:40	17:07	17:14	17:59	18:06	17:33	17:40	18:25	18:32
18:25	18:32	19:17	19:24	18:51	18:58	19:43	19:50	19:17	19:24	20:09	20:16
20:09	20:16	21:01	21:08	20:35				21:01	21:08	21:52	22:00
21:52								22:45			
18 коли				16 коли				18 коли			
IV-та кола											
жк „Тракия“ A12		ул. „Юндола“									
пр.	тр.	пр.	тр.								
	07:39	08:24	08:34								
09:19	09:26	10:11	10:18								
11:03	11:10	11:55	12:02								
12:47	12:54	13:39	13:46								
14:31	14:38	15:23	15:30								
16:15	16:22	17:07	17:14								
17:59	18:06	18:51	18:58								
19:43	19:50	20:35	20:42								
21:27											
16 коли											



ВЯРНО С  
ОРИГИНАЛА

Заверка от Общината:





Приложение № 21  
Към Решение № 165..., взето с  
Протокол № 10 от 14.02.2021г. на  
Общински съвет Пловдив

## Маршрут на автобусна линия №36 Делник

**Маршрут:** обръщало кв. „Изгрев“ - бул. „Александър Стамболийски“

Спирка №1008 – обръщало кв. „Изгрев“, спирка №162 – ул. „Крайна“, десен завой по ул. „Ландос“, ляв завой по ул. „Вратцата“, спирка №163 – у-ще „Д. Дебелянов“, спирка №164 - срещу Паркинга, спирка №130 – срещу детска градина, десен завой по ул. „Герлово“, спирка №430 – ул. „Герлово“ (север), ляв завой по ул. „Ландос“, десен завой по бул. „Цариградско шосе“, спирка №132 – бул. „Цариградско шосе“ №109, спирка №133 – у-ще „Стоян Белинов“, спирка №134 – хотел „Кендрос“, спирка №135 – Траурен парк „Централен“ 1, спирка №132 – Траурен парк „Централен“ 2, ляв завой по бул. „Източен“, спирка № 251 – бул. „Източен“ (запад), спирка №232 – бул. „Източен“ 51, десен завой по бул. „Хр. Ботев“, спирка №334 – бул. „Хр. Ботев“ №115, спирка №335 – „Военна болница“, спирка №14 – срещу Сточна гара, „Бетонен мост“, бул. „Македония, спирка №15 - магазин „Била 2“, спирка №369 – бул. „Македония“, ляв завой по ул. „Скопие“, спирка №440 - кръстовище на ул. „Скопие“ с ул. „Горно броди“, спирка №276 – ул. „Скопие“, спирка №379 – „НАП“, десен завой по ул. „Индустиална“, десен завой по бул. „Никола Вапцаров“, спирка №67 - срещу „Втора Градска Болница“, спирка № 68 – бул. „Никола Вапцаров“ (север), спирка №326 - ресторант „Тромпета“, спирка №199 – баня „Русалка“, ляв завой по ул. „Ст. Стамболов“, спирка №319 - преди „Луна парк“, десен завой по бул. „Ал. Стамболийски“, спирка №21 - срещу Автосалона, спирка №22 - срещу комплекс „Южен полъх“, спирка №1015 - кв. „Южен“ - бул. „Александър Стамболийски“ - последна.



ВЕРНО С  
ОРИГИНАЛА

Заверка от Общината:





Приложение № 21  
Към Решение № 165, взето с  
Протокол № 10 от 14.09.2021г. на  
Общински съвет Пловдив

## Маршрут на автобусна линия №36 Делник

**Маршрут:** бул. „Александър Стамболийски“ - обръщало кв. „Изгрев“  
Спирка №1015 - бул. „Александър Стамболийски“ - обръщало кв. „Изгрев“, спирка №34 – бул. „Ал. Стамболийски“ - юг, спирка №35 – комплекс „Южен полъх“, спирка №36 - срещу детска градина, спирка №37 - преди светофара с ул. „Асен Хр.форов“, ляв завой по ул. „Ст. Стамболов“, спирка №320 - пицария „Верди“, десен завой по бул. „Н. Вапцаров“, спирка №194 - срещу баня „Русалка“, спирка №60 – I-во РПУ – „Тухлата“, спирка №61 – II-ра градска болница, спирка №62 - зала „Олимпиада“, ляв завой по ул. „Индустиална“, спирка №289 - срещу НАП, ляв завой по ул. „Скопие“, спирка №290 – ПГ по механотехника „проф. Цв. Лазаров“, спирка №291 – „Първа Инвестиционна банка“, десен завой по бул. „Македония“, спирка №41 - бул. „Македония“ №55, спирка №42 –срещу магазин „Била 2“, „Бетонен мост“, десен завой по бул. „Хр. Ботев“, спирка №43 - Сточна гара, спирка № 338 - срещу Военна болница, ляв завой по бул. „Източен“, спирка №220 – „Макдоналдс“, спирка №259 - стадион „Хр. Ботев“, спирка №292 - бул. „Източен“ 2 (изток), десен завой по бул. „Княгиня Мария Луиза“, спирка №123 – ТПК „Марица“, спирка №124 – „Полиграфия“ АД, спирка №125 – срещу хладилника, бул. „Цариградско шосе“, спирка №126 - бензиностанция „Шел“, ляв завой по ул. „Ландос“, спирка №127 – РУМ „Изгрев“, десен завой по ул. „Герлово“, спирка №398 – ул. „Герлово“ 1 (юг), ляв завой по ул. „Вратцата“, спирка №128 – ул. „Вратцата“ (игрището), спирка №159 – паркинга, спирка №160 срещу у-ще „Д. Дебелянов“, ляв завой по ул. „Крайна“, спирка №161 – ул. „Крайна“ (север), спирка №429 – ул. „Крайна“ 1, спирка №1008 – обръщало кв. „Изгрев“ - последна.

### Обслужващи маршрута:

Брой автобуси: 6 цели


Времетраене на един курс - 40 мин.

Времетраене на една обиколка – 82 мин.

Дължина на един курс: обръщало кв. „Изгрев“ - бул. „Ал. Стамболийски“ - 12,632 км.  
бул. „Ал. Стамболийски“ - обръщало кв. „Изгрев“ - 12,624 км.


Дължина на една обиколка – 25,256 км.


Общо за деня: 126 курса / 1591,128 км.



ВНЕСЕНО  
ОРИГИНАЛА

Заверка от Общината:





Приложение № 21  
 Към Решение № 165, взето с  
 Протокол № 10 от 14.07.2021г. на  
 Общински съвет Пловдив


Маршрутно разписание на автобусна линия №36  
 Делник

I-ва				II-ра				III-та			
КВ. „Изгрев“		КВ. „Южен“		КВ. „Изгрев“		КВ. „Южен“		КВ. „Изгрев“		КВ. „Южен“	
пр.	тр.	пр.	тр.	пр.	тр.	пр.	тр.	пр.	тр.	пр.	тр.
	5:30	6:10	6:12		5:44	6:24	6:26		5:58	6:38	6:40
6:52	6:54	7:34	7:36	7:06	7:08	7:48	7:50	7:20	7:22	8:02	8:04
8:16	8:18	8:58	9:00	8:30	8:32	9:12	9:14	8:44	8:46	9:26	9:28
9:40	9:42	10:22	10:24	9:54	9:56	10:36	10:38	10:08	10:10	10:50	10:52
11:04	11:06	11:46	11:48	11:18	11:20	12:00	12:02	11:32	11:34	12:14	12:16
12:28	12:38	13:18	13:20	12:42	12:52	13:32	13:34	12:56	13:06	13:46	13:48
14:00	14:02	14:42	14:44	14:14	14:16	14:56	14:58	14:28	14:30	15:08	15:10
15:24	15:26	16:06	16:08	15:38	15:40	16:20	16:22	15:52	15:54	16:34	16:36
16:48	16:50	17:30	17:32	17:02	17:04	17:44	17:46	17:16	17:18	17:58	18:00
18:12				18:26	18:28	19:08	19:10	18:40	18:42	19:22	19:24
				19:50	19:52	20:32	20:34	20:04			
				21:16							
18 курса				22 курса				20 курса			
IV-та				V-та				VI-та			
КВ. „Изгрев“		КВ. „Южен“		КВ. „Изгрев“		КВ. „Южен“		КВ. „Изгрев“		КВ. „Южен“	
пр.	тр.	пр.	тр.	пр.	тр.	пр.	тр.	пр.	тр.	пр.	тр.
	6:12	6:52	6:54		6:26	7:06	7:08		6:40	7:20	7:22
7:34	7:36	8:16	8:18	7:48	7:50	8:30	8:32	8:02	8:04	8:44	8:46
8:58	9:00	9:40	9:42	9:12	9:14	9:54	9:56	9:26	9:28	10:08	10:10
10:22	10:24	11:04	11:06	10:36	10:38	11:18	11:20	10:50	10:52	11:32	11:34
11:46	11:48	12:28	12:30	12:00	12:02	12:50	12:52	12:14	12:16	13:04	13:06
13:10	13:20	14:00	14:02	13:24	13:34	14:14	14:16	13:38	13:48	14:28	14:30
14:42	14:44	15:22	15:24	14:56	14:58	15:38	15:40	15:08	15:10	15:52	15:54
16:06	16:08	16:48	16:50	16:20	16:22	17:02	17:04	16:34	16:36	17:16	17:18
17:30	17:32	18:12	18:14	17:44	17:46	18:26	18:28	17:58	18:00	18:40	18:42
18:54	18:56	19:36	19:38	19:08	19:10	19:50	19:52	19:22	19:24	20:04	20:06
20:18	20:20	21:00	21:02	20:32	20:34	21:14	21:16	20:46	20:48	21:28	21:30
21:42				21:56				22:20			
22 курса				22 курса				22 курса			

Заверка от Общината.







Приложение № 21  
Към Решение № 165..., взето с  
Протокол № 10 от 14.04.2021г. на  
Общински съвет Пловдив

## Маршрут на автобусна линия №36 Празник

**Маршрут:** обръщало кв. „Изгрев“ - бул. „Александър Стамболийски“


Спирка №1008 – обръщало кв. „Изгрев“, спирка №162 – ул. „Крайна“, десен завой по ул. „Ландос“, ляв завой по ул. „Вратцата“, спирка №163 – у-ще „Д. Дебелянов“, спирка №164 - срещу Паркинга, спирка №130 – срещу детска градина, десен завой по ул. „Герлово“, спирка №430 – ул. „Герлово“ (север), ляв завой по ул. „Ландос“, десен завой по бул. „Цариградско шосе“, спирка №132 – бул. „Цариградско шосе“ №109, спирка №133 – у-ще „Стоян Белинов“, спирка №134 – хотел „Кендрос“, спирка №135 – Траурен парк „Централен“ 1, спирка №132 – Траурен парк „Централен“ 2, ляв завой по бул. „Източен“, спирка № 251 – бул. „Източен“ (запад), спирка №232 – бул. „Източен“ 51, десен завой по бул. „Хр. Ботев“, спирка №334 – бул. „Хр. Ботев“ №115, спирка №335 – „Военна болница“, спирка №14 – срещу Сточна гара, „Бетонен мост“, бул. „Македония, спирка №15 - магазин „Била 2“, спирка №369 – бул. „Македония“, ляв завой по ул. „Скопие“, спирка №440 - кръстовище на ул. „Скопие“ с ул. „Горно броди“, спирка №276 – ул. „Скопие“, спирка №379 – „НАП“, десен завой по ул. „Индуриална“, десен завой по бул. „Никола Вапцаров“, спирка №67 - срещу „Втора Градска Болница“, спирка № 68 – бул. „Никола Вапцаров“ (север), спирка №326 - ресторант „Тромпета“, спирка №199 – баня „Русалка“, ляв завой по ул. „Ст. Стамболов“, спирка №319 - преди „Луна парк“, десен завой по бул. „Ал. Стамболийски“, спирка №21 - срещу Автосалона, спирка №22 - срещу комплекс „Южен полъх“, спирка №1015 - кв. „Южен“ - бул. „Александър Стамболийски“ - последна.



ВАРНО С  
ОРИГИНАЛА

Заверка от Общината:





Приложение № 21  
Към Решение № 165..., взето с  
Протокол № 10 от 17.08.2021г. на  
Общински съвет Пловдив

## Маршрут на автобусна линия №36 Празник

**Маршрут:** бул. „Александър Стамболийски“ - обръщало кв. „Изгрев“

Спирка №1015 - бул. „Александър Стамболийски“ - обръщало кв. „Изгрев“, спирка №34 – бул. „Ал. Стамболийски“ - юг, спирка №35 – комплекс „Южен полъх“, спирка №36 - срещу детска градина, спирка №37 - преди светофара с ул. „Асен Хр.форов“, ляв завой по ул. „Ст. Стамболов“, спирка №320 - пицария „Верди“, десен завой по бул. „Н. Вапцаров“, спирка №194 - срещу баня „Русалка“, спирка №60 – I-во РПУ – „Тухлата“, спирка №61 – II-ра градска болница, спирка №62 - зала „Олимпиада“, ляв завой по ул. „Индуриална“, спирка №289 - срещу НАП, ляв завой по ул. „Скопие“, спирка №290 – ПГ по механотехника „проф. Цв. Лазаров“, спирка №291 – „Първа Инвестиционна банка“, десен завой по бул. „Македония“, спирка №41 - бул. „Македония“ №55, спирка №42 –срещу магазин „Била 2“, „Бетонен мост“, десен завой по бул. „Хр. Ботев“, спирка №43 - Сточна гара, спирка № 338 - срещу Военна болница, ляв завой по бул. „Източен“, спирка №220 – „Макдоналдс“, спирка №259 - стадион „Хр. Ботев“, спирка №292 - бул. „Източен“ 2 (изток), десен завой по бул. „Княгиня Мария Луиза“, спирка №123 – ТПК „Марица“, спирка №124 – „Полиграфия“ АД, спирка №125 – срещу хладилника, бул. „Цариградско шосе“, спирка №126 - бензиностанция „Шел“, ляв завой по ул. „Ландос“, спирка №127 – РУМ „Изгрев“, десен завой по ул. „Герлово“, спирка №398 – ул. „Герлово“ 1 (юг), ляв завой по ул. „Вратцата“, спирка №128 – ул. „Вратцата“ (игрището), спирка №159 – паркинга, спирка №160 срещу у-ще „Д. Дебелянов“, ляв завой по ул. „Крайна“, спирка №161 – ул. „Крайна“ (север), спирка №429 – ул. „Крайна“ 1, спирка №1008 – обръщало кв. „Изгрев“ - последна.

### Обслужващи маршрута:

Брой автобуси: 3 цели

Времетраене на един курс - 40 мин.



Времетраене на една обиколка – 82 мин.

Дължина на един курс: обръщало кв. „Изгрев“ - бул. „Ал. Стамболийски“ - 12,632 км.

бул. „Ал. Стамболийски“ - обръщало кв. „Изгрев“ - 12,624 км.

Дължина на една обиколка – 25,256 км.


Общо за деня: 68 курса / 858,704 км.



ОРИГИНАЛ




Заверка от Общината:




Приложение № 21  
Към Решение № 165..., взето с  
Протокол № 10 от 14.04.2021г. на  
Общински съвет Пловдив

Маршрутно разписание на автобусна линия №36  
Празник


I-ва				II-ра				III-та			
КВ. „Изгрев“		КВ. „Южен“		КВ. „Изгрев“		КВ. „Южен“		КВ. „Изгрев“		КВ. „Южен“	
пр.	тр.	пр.	тр.	пр.	тр.	пр.	тр.	пр.	тр.	пр.	тр.
	5:30	6:10	6:12		5:58	6:38	6:40		6:26	7:06	7:08
6:52	6:54	7:34	7:36	7:20	7:22	8:02	8:04	7:48	7:50	8:30	8:32
8:16	8:18	8:58	9:00	8:44	8:46	9:26	9:28	9:12	9:14	9:54	9:56
9:40	9:42	10:22	10:24	10:08	10:10	10:50	10:52	10:36	10:38	11:18	11:20
11:04	11:06	11:46	11:48	11:32	11:34	12:14	12:16	12:00	12:02	12:50	12:52
12:28	12:38	13:18	13:20	12:56	13:06	13:46	13:48	13:24	13:34	14:14	14:16
14:00	14:02	14:42	14:44	14:28	14:30	15:08	15:10	14:56	14:58	15:38	15:40
15:24	15:26	16:06	16:08	15:52	15:54	15:34	16:36	16:20	16:22	17:02	17:04
16:48	16:50	17:30	17:32	17:16	17:18	17:58	18:00	17:44	17:46	18:26	18:28
18:12	18:14	18:54	18:56	18:40	18:42	19:22	19:24	19:08	19:10	19:50	19:52
19:36	19:38	20:18	20:20	20:04	20:06	20:46	20:48	20:32	20:34	21:14	21:16
21:00	21:02	21:38	21:40	21:30				21:56			
22:20											
24 курса				22 курса				22 курса			



ОПРЕДЕЛЕНИЕ  
ОТ ОБЩИНСКИ СЪВЕТ  
ПЛОВДИВ



Заверка от Общината:



Приложение № 22  
Към Решение № 165..., взето с  
Протокол № 10 от 19.07.2021г. на  
Общински съвет Пловдив

## Маршрут на автобусна линия №37 Делник

**Маршрут:** „Авторемонтен завод“ - ул. „Юндола“


Спирка №472 – „Авторемонтен завод“, спирка №280 – „Драганови гробища“, спирка №325 – завод „Флавия“, спирка №289 – срещу НАП, ляв завой по ул. „Скопие“, спирка №290 – ПГ по механотехника „проф. Цв. Лазаров“, спирка №291 – „Първа инвестиционна банка“, десен завой по ул. „Охрид“, спирка №380 – ул. „Охрид“ (изток), десен завой по ул. „Даме Груев“, спирка №381 – срещу „Събота пазара“, спирка №382 – под надлез „Родопи“, десен завой по надлез „Родопи“, десен завой по бул. „Найчо Цанов“, спирка №88 – градинката, направо по бул. „Цар Борис III Обединител“, спирка №44 – „Байкал“, спирка №45 – срещу хотел „Тримонциум“, спирка №46 – Тунела - юг (изток), спирка №47 – Тунела - север (изток), ляв завой по бул. „Шести септември“, спирка №141 – пл. „Съединение“, спирка №142 – сладкарница „Неделя“, десен завой по бул. „В. Априлов“, спирка №383 – ресторант „Стадиона“, десен завой по ул. „Янко Сакъзов“, ляв завой по ул. „Антон Страшимиров“, спирка №384 – ЦКБ, ляв завой по бул. „Марица“ (юг), спирка №385 – „Марица 1“ (север), спирка №386 – „Марица 2“ (север), ляв завой по бул. „Копривщица“, спирка №387 – бул. „Копривщица“ №53, спирка №241 – бул. „Копривщица“ №41, спирка №388 – бензиностанцията, десен завой по бул. „Пещерско шосе“, спирка №172 – след бензиностанция, ляв завой по ул. „Царевец“, спирка №389 – студентски общежития, спирка №390 – пазара, десен завой по ул. „Солунска“, спирка №301 – Аптеката, спирка №302 – Кметство „Запад“, десен завой по ул. „Юндола“ спирка №303 – ОМГ, спирка №1001 - ул. „Юндола“ – последна.



ВЕРНО С  
ОРИГИНАЛА

Заверка от Общината:





Приложение № 22  
Към Решение № 165, взето с  
Протокол № 10 от 14.04.2021г. на  
Общински съвет Пловдив

## Маршрут на автобусна линия №37 Делник

**Маршрут:** ул. „Юндола“ - „Авторемонтен завод“

Спирка №1001 - ул. „Юндола“, спирка №432 – срещу ул. „Белица“ №1, спирка №304 – срещу ОМГ, ляв завой по ул. „Солунска“, спирка №305 – срещу Кметство „Запад“, спирка №306 – срещу аптеката, ляв завой по ул. „Царевец“, спирка №371 – ул. „Царевец“ (изток), десен завой по бул. „Пещерско шосе“, спирка №151 – срещу „Хирургииите“, спирка №152 – срещу „Аптечно управление“, спирка №244 – срещу бензиностанцията, ляв завой по бул. „Копривщица“ (запад), спирка №439 – срещу бензиностанцията (изток), спирка №313 – срещу хотел „Бордо“, спирка №372 – бул. „Копривщица“ срещу денонощното барче, десен завой по бул. „Марица“, спирка №373 – „Марица 1“ (юг), спирка №374 – „Марица 2“ (юг), десен завой по бул. „Васил Априлов“, спирка №451 - бул. „В. Априлов“ №85, ляв завой по бул. „Шести септември“, спирка №116 – II-ро ДКЦ, спирка №117 – кино „Фламинго“, спирка №118 – срещу пл. „Съединение“, десен завой по бул. „Цар Борис III Обединител“ спирка №10 – Тунела - север (запад), спирка №11 – Тунела - юг (запад), спирка №12 – хотел „Тримонциум“, спирка №13 – ПУ „Паисий Хилендарски“ (стара сграда), направо по бул. „Найчо Цанов“, спирка №375 – надлез „Родопи“, десен завой по ул. „Даме Груев“, спирка №376 – „Даме Груев“, спирка №377 – „Събота пазар“, ляв завой по ул. „Охрид“, спирка №275 – ул. „Охрид“ (запад), ляв завой по ул. „Скопие“, спирка №276 – ул. „Скопие“, спирка №379 – НАП, спирка №279 – Метан станция, десен завой на бул. „Кукленско шосе“, спирка №324 – срещу „Фин Тех Маш“, десен завой по ул. „Индустириална“, спирка №286 – срещу „Метални конструкции“, спирка № 472 – „Авторемонтен завод“ – последна.

**Обслужващи маршрута:**

Брой автобуси: 9 цели

Времетраене на един курс: от 5:00 до 5:54 ,след 19:18ч - 48 мин.

6:04 и 6:17 – 50 мин.

6:29 и 6:40 – 52 мин.

от 6:50 до 16:02,18:57 – 55 мин.

от 16:07 до 16:20,18:50 – 58 мин.


от 16:26 до 18:43 – 60 мин.

Дължина на един курс: „Авторемонтен завод“ - ул. „Юндола“ - 14,805 км.

ул. „Юндола“ - „Авторемонтен завод“ - 14,010 км.


Дължина на една обиколка: 28,815 км.

Общо за деня: 141 курса / 2 031,06 км.



Заверка от Общината:

БЪРНО  
ОРИГИНАЛ



Приложение № 22  
Към Решение № 165..., взето с  
Протокол № 10 от 14.04.2021г. на  
Общински съвет Пловдив


Маршрутно разписание на автобусна линия №37  
Делник

I-ва				II-ра				III-та			
Авто-ремонтен завод		ул. „Юндола“		Авто-ремонтен завод		ул. „Юндола“		Авто-ремонтен завод		ул. „Юндола“	
пр.	тр.	пр.	тр.	пр.	тр.	пр.	тр.	пр.	тр.	пр.	тр.
			5:27						5:00	5:48	5:50
6:15	6:17	7:07	7:09		6:29	7:21	7:23	6:38	6:40	7:32	7:34
8:04	8:06	9:01	9:03	8:18	8:20	9:15	9:17	8:29	8:31	9:26	9:28
9:58	10:00	10:55	10:57	10:12	10:14	11:09	11:11	10:23	10:25	11:20	11:22
11:52	11:54	12:49	12:51	12:06	12:08	13:03	13:05	12:17	12:19	13:14	13:16
13:46	13:48	14:43	14:45	14:00	14:02	14:57	14:59	14:11	14:13	15:08	15:10
15:40	15:42	16:37	16:39	15:54	15:56	16:51	16:53	16:05	16:07	17:05	17:07
17:39	17:41	18:41	18:43	17:53	17:55	18:55	18:57	18:07	18:09	19:09	
19:43	19:45	20:33	20:35	19:52							
21:29	21:31	22:19									
18 курса				14 курса				15 курса			
IV-та				V-та				VI-та			
Авто-ремонтен завод		ул. „Юндола“		Авто-ремонтен завод		ул. „Юндола“		Авто-ремонтен завод		ул. „Юндола“	
пр.	тр.	пр.	тр.	пр.	тр.	пр.	тр.	пр.	тр.	пр.	тр.
							6:06		5:29	6:17	6:19
	6:50	7:45	7:47	7:01	7:03	7:58	8:00	7:14	7:16	8:11	8:13
8:42	8:44	9:39	9:41	8:55	8:57	9:52	9:54	9:08	9:10	10:05	10:07
10:36	10:38	11:33	11:35	10:49	10:51	11:46	11:48	11:02	11:04	11:59	12:01
12:30	12:32	13:27	13:29	12:43	12:45	13:40	13:42	12:56	12:58	13:53	13:55
14:24	14:26	15:21	15:23	14:37	14:39	15:34	15:36	14:50	14:52	15:47	15:49
16:18	16:20	17:18	17:20	16:31	16:33	17:33	17:35	16:44	16:46	17:46	17:48
18:20	18:22	19:22	19:24	18:35	18:37	19:37	19:39	18:48	18:50	19:48	19:50
20:12				20:27				20:38	20:40	21:28	21:30
								22:18			
14 курса				15 курса				18 курса			

ВЯРНО  
ОРИГИНАЛА

Заверка от Общината:






Приложение № 22  
Към Решение №. 165... взето с  
Протокол № 10 от 14.02.2021г. на  
Общински съвет Пловдив

Маршрутно разписание на автобусна линия №37  
Делник


VII-ма				VIII-ма				IX-та			
Авто-ремонтен завод		ул. „Юндола“		Авто-ремонтен завод		ул. „Юндола“		Авто-ремонтен завод		ул. „Юндола“	
пр.	тр.	пр.	тр.	пр.	тр.	пр.	тр.	пр.	тр.	пр.	тр.
			6:32		5:54	6:42	6:44		6:04	6:54	6:56
7:27	7:29	8:24	8:26	7:39	7:41	8:36	8:38	7:51	7:53	8:48	8:50
9:21	9:23	10:18	10:20	9:33	9:35	10:30	10:32	9:45	9:47	10:42	10:44
11:15	11:17	12:12	12:14	11:27	11:29	12:24	12:26	11:39	11:41	12:36	12:38
13:09	13:11	14:06	14:08	13:21	13:23	14:18	14:20	13:33	13:35	14:30	14:32
15:03	15:05	16:00	16:02	15:15	15:17	16:12	16:14	15:27	15:29	16:24	16:26
16:57	16:59	17:59	18:01	17:12	17:14	18:14	18:16	17:26	17:28	18:28	18:30
19:01				19:16	19:18	20:06	20:08	19:30	19:32	20:20	20:22
				20:56				21:10			
15 курса				16 курса				16 курса			



ВАРНО С  
ОРИГИНАЛА



Заверка от Общината:




Приложение № 22  
Към Решение № 165, взето с  
Протокол № 10 от 14.04.2021г. на  
Общински съвет Пловдив

## Маршрут на автобусна линия №37 Празник


**Маршрут:** „Авторемонтен завод“ - ул. „Юндола“

Спирка №472 – „Авторемонтен завод“, спирка №280 – „Драганови гробища“, спирка №1030 – завод „Флавия“, спирка №289 – срещу НАП, ляв завой по ул. „Скопие“, спирка №290 – ПГ по механотехника „проф. Цв. Лазаров“, спирка №291 – „Първа инвестиционна банка“, десен завой по ул. „Охрид“, спирка №380 – ул. „Охрид“ (изток), десен завой по ул. „Даме Груев“, спирка №381 – срещу „Събота пазара“, спирка №382 – под надлез „Родопи“, десен завой по надлез „Родопи“, десен завой по бул. „Найчо Цанов“, спирка №88 – градинката, направо по бул. „Цар Борис III Обединител“, спирка №44 – „Байкал“, спирка №45 – срещу хотел „Тримонциум“, спирка №46 – Тунела - юг (изток), спирка №47 – Тунела - север (изток), ляв завой по бул. „Шести септември“, спирка №141 – пл. „Съединение“, спирка №142 – сладкарница „Неделя“, десен завой по бул. „В. Априлов“, спирка №383 – ресторант „Стадиона“, десен завой по ул. „Янко Сакъзов“, ляв завой по ул. „Антон Страшимиров“, спирка №384 – ЦКБ, ляв завой по бул. „Марица“ (юг), спирка №385 – „Марица 1“ (север), спирка №386 – „Марица 2“ (север), ляв завой по бул. „Копривщица“, спирка №387 – бул. „Копривщица“ №53, спирка №241 – бул. „Копривщица“ №41, спирка №388 – бензиностанцията, десен завой по бул. „Пещерско шосе“, спирка №172 – след бензиностанция, ляв завой по ул. „Царевец“, спирка №389 – студентски общежития, спирка №390 – пазара, десен завой по ул. „Солунска“, спирка №301 – Аптеката, спирка №302 – Кметство „Запад“, десен завой по ул. „Юндола“ спирка №303 – ОМГ, спирка №1001 - ул. „Юндола“ – последна.




ВАРНО С  
ОРИГИНАЛА

Заверка от Общината:







Приложение № 22  
Към Решение № 165, взето с  
Протокол № 10 от 17.07.2021г. на  
Общински съвет Пловдив

## Маршрут на автобусна линия №37 Празник

**Маршрут:** ул. „Юндола“ – „Авторемонтен завод“

Спирка №1001 - ул. „Юндола“, спирка №432 – срещу ул. „Белица“ №1, спирка №304 – срещу ОМГ, ляв завой по ул. „Солунска“, спирка №305 – срещу Кметство „Запад“, спирка №306 – срещу аптеката, ляв завой по ул. „Царевец“, спирка №371 – ул. „Царевец“ (изток), десен завой по бул. „Пещерско шосе“, спирка №151 – срещу „Хирургите“, спирка №152 – срещу „Аптечно управление“, спирка №244 – срещу бензиностанцията, ляв завой по бул. „Копривщица“ (запад), спирка №439 – срещу бензиностанцията (изток), спирка №313 – срещу хотел „Бордо“, спирка №372 – бул. „Копривщица“ срещу денонощното барче, десен завой по бул. „Марица“, спирка №373 – „Марица 1“ (юг), спирка №374 – „Марица 2“ (юг), десен завой по бул. „Васил Априлов“, спирка №451 - бул. „В. Априлов“ №85, ляв завой по бул. „Шести септември“, спирка №116 – П-ро ДКЦ, спирка №117 – кино „Фламинго“, спирка №118 – срещу пл. „Съединение“, десен завой по бул. „Цар Борис III Обединител“ спирка №10 – Тунела - север (запад), спирка №11 – Тунела - юг (запад), спирка №12 – хотел „Тримонциум“, спирка №13 – ПУ „Паисий Хилендарски“ (стара сграда), направо по бул. „Найчо Цанов“, спирка №375 – надлез „Родопи“, десен завой по ул. „Даме Груев“, спирка №376 – „Даме Груев“, спирка №377 – „Събота пазар“, ляв завой по ул. „Охрид“, спирка №275 – ул. „Охрид“ (запад), ляв завой по ул. „Скопие“, спирка №276 – ул. „Скопие“, спирка №379 – НАП, спирка №279 – Метан станция, десен завой на бул. „Кукленско шосе“, спирка №324 – срещу „Фин Тех Маш“, десен завой по ул. „Индустриална“, спирка №286 – срещу „Метални конструкции“, спирка № 472 – „Авторемонтен завод“ – последна.

### Обслужващи маршрута:

Брой автобуси: 3 цели

Времетраене на един курс: 50 мин.



след 20:22 - 44 мин.

Дължина на един курс: „Авторемонтен завод“ - ул. „Юндола“ - 14,805 км.

ул. „Юндола“ – „Авторемонтен завод“ - 14,010 км.


Дължина на една обиколка: 28,815 км.


Общо за деня: 50 курса / 720,375 км.



ВАРНО С  
ПРИКЛАПА

Заверка от Общината:

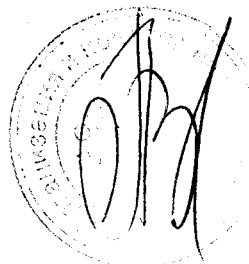




Приложение № 22  
Към Решение № 165, взето с  
Протокол № 10 от 11.02.2021г. на  
Общински съвет Пловдив


Маршрутно разписание на автобусна линия №37  
Празник


I-ва				II-ра				III-та			
Авто-ремонтен завод		ул. „Юндола“		Авто-ремонтен завод		ул. „Юндола“		Авто-ремонтен завод		ул. „Юндола“	
пр.	тр.	пр.	тр.	пр.	тр.	пр.	тр.	пр.	тр.	пр.	тр.
	06:54	07:44	07:48		07:30	08:20	08:24		06:18	07:08	07:12
08:38	08:42	09:32	09:36	09:14	09:18	10:08	10:12	08:02	08:06	08:56	09:00
10:26	10:30	11:20	11:24	11:02	11:06	11:56	12:00	09:50	09:54	10:44	10:48
12:14	12:18	13:08	13:12	12:50	12:54	13:44	13:48	11:38	11:42	12:32	12:36
14:02	14:06	14:56	15:00	14:38	14:42	15:32	15:36	13:26	13:30	14:20	14:24
15:50	15:54	16:44	16:48	16:26	16:30	17:20	17:24	15:14	15:18	16:08	16:12
17:38	17:42	18:32	18:36	18:14	18:18	19:08	19:12	17:02	17:06	17:56	18:00
19:26	19:30	20:20	20:22	20:02	20:06	20:50	20:52	18:50	18:54	19:44	19:48
21:06				21:36				20:38	20:42	21:26	21:28
								22:12			
16 курса				16 курса				18 курса			



ВЯРНО С  
ОРИГИНАЛА

Заверка от Общината:





Приложение № 23  
Към Решение № 165..., взето с  
Протокол № 10 от 14.04.2021г. на  
Общински съвет Пловдив

## Маршрут на автобусна линия №44 Делник


**Маршрут:** завод „Устрем“ - ПУ нова сграда

Спирка №1012 - завод „Устрем“, спирка №435 – ул. „Н. Абаджиев“ 1, спирка №418 - „Профилинк“, спирка №482 – автомивка „Викрис“, спирка №331 – фирма „Мотобойс“, спирка №332 - печатница (изток), спирка №109 – жк „Тракия“ бл. 150, ляв завой по ул. „Бранислав Велешки“, спирка №391 - магазин „Кауфланд“, по ул. „Княз Борис“, десен завой по ул. „Г. Данчов“, спирка №392 – жк. „Тракия“ бл. 45, десен завой по ул. „Княз Борис I“, ляв завой по бул. „Освобождение“, спирка №360 – жк „Тракия“ бл. 15, спирка №216 – жк „Тракия“ бл. 1, ляв завой по бул. „Санкт Петербург“, спирка №217 – хипермаркет „Метро“, спирка №218 – Технически университет, спирка №219 – „Чайкафарма“, десен завой по бул. „Източен“, ляв завой по бул. „Хр. Ботев“, спирка №334 – бул. „Хр. Ботев“ №115, спирка №335 – Военна болница, десен завой по бул. „Цар Борис III Обединител“, спирка №44 – „Байкал“, спирка №45 – срещу хотел „Тримонциум“, спирка №46 – Тунела - юг (изток), спирка №47 – Тунела - север (изток), ляв завой по бул. „Шести септември“, спирка №141 – пл. „Съединение“, спирка №142 – сладкарница „Неделя“, десен завой по бул. „В. Априлов“, спирка №383 – ресторант „Стадиона“, спирка №401 – бул. „В. Априлов“ №124, ляв завой по бул. „България“, спирка №92 – срещу магазин „Практикер“, спирка №93 – срещу „Захарен комбинат“, спирка №94 – Окръжна болница, спирка №416 – срещу Английската гимназия, десен завой, спирка №1003 - ПУ нова сграда – последна.

ВЕРНО С  
ОРИГИНАЛА

ЗАКОННОСТЕН КОНТРОЛ  
ОБЩИНА ПЛОВДИВ

Заверка от Общината:



Приложение № 23  
Към Решение № 165, взето с  
Протокол № 10 от 11.04.2021г. на  
Общински съвет Пловдив

## Маршрут на автобусна линия №44 Делник

**Маршрут:** ПУ нова сграда - завод „Устрем“

Спирка №1003 - ПУ нова сграда, ляв завой по бул. „България“, спирка №426 – хипермаркет „Алати“, спирка №95 – Английска гимназия, спирка №438 – стадион „Марица“, спирка №96 – Захарен комбинат, спирка №97 – магазин „Практикер“, десен завой по бул. „В. Априлов“, спирка №402 – бул. „В. Априлов“ 1 (запад), спирка №116 – II-ро ДКЦ, спирка №117 – кино „Фламинго“, спирка №118 – срещу пл. „Съединение“, десен завой по бул. „Цар Борис III Обединител“, спирка №10 – Тунела - север (запад), спирка №11 – Тунела - юг (запад), спирка №12 – хотел „Тримонциум“, спирка №13 – ПУ „Паисий Хилендарски“ (стара сграда), ляв завой по бул. „Хр. Ботев“, спирка №338 - срещу Военна болница, десен завой по бул. „Източен“, ляв завой по бул. „Санкт Петербург“, спирка №233 – ВСИ, спирка №234 – стадион „Локомотив“, спирка №235 – парк „Лаута“, десен завой по бул. „Освобождение“, спирка №236 – жк „Тракия“ бл. 21, спирка №393 - жк „Тракия“ бл. 42, ляв завой по ул. „Г. Данчов“, спирка №394 – срещу поща жк „Тракия“, ляв завой по ул. „Княз Борис I“, продължава по ул. „Бранислав Велешки“, десен завой на ул. „Съединение“, спирка №79– жк „Тракия“ бл. 146, ляв завой по ул. „Н. Шилева“, спирка №339 – жк „Тракия“ бл. 183, спирка №340 – печатницата (запад), десен завой по ул. „Н. Абаджиев“, спирка №341 – срещу фирма „Мотобойс“, спирка №483 – завод „Авионамс“, спирка №419 – срещу „Профилинк“, спирка №1012 - завод „Устрем“ – последна.

### Обслужващи маршрута:

Брой автобуси: 7 цели

Времетраене на един курс: 47мин.

Времетраене на една обиколка – 86 мин.

Дължина на един курс: завод „Устрем“ - ПУ нова сграда - 13,640 км.

ПУ нова сграда - завод „Устрем“ - 13,489 км.


Дължина на една обиколка – 27,129 км.

Общо за деня: 126 курса / 1 709,127 км.



ОРИГИНАЛ  
ОБЩИНСКИ КОНТРОЛ  
ОБЩИНСКИ НАЧАЛНИК

Заверка от Общината.




Приложение № 23  
Към Решение № 165..., взето с  
Протокол № 10 от 11.07.2021г. на  
Общински съвет Пловдив


Маршрутно разписание на автобусна линия №44  
Делник

I-ва				II-ра				III-та			
Завод „Устрем“		ПУ нова сграда		Завод „Устрем“		ПУ нова сграда		Завод „Устрем“		ПУ нова сграда	
пр.	тр.	пр.	тр.	пр.	тр.	пр.	тр.	пр.	тр.	пр.	тр.
Ц.С.	05:30**	06:17	06:19		05:44	06:31	06:33		05:58	06:45	06:47
07:06	07:08	07:55	07:57	07:20	07:22	08:09	08:11	07:34	07:36	08:23	08:25
08:44	08:46	09:33	09:35	08:58	09:00	09:47	09:49	09:12	09:14	10:01	10:03
10:22	10:24	11:11	11:13	10:36	10:38	11:25	11:27	10:50	10:52	11:39	11:41
12:00	12:02	12:49	12:51	12:14	12:16	13:03	13:05	12:28	12:30	13:17	13:19
13:38	13:40	14:27	14:29	13:52	13:54	14:41	14:43	14:06	14:08	14:55	14:57
15:16	15:18	16:05	16:07	15:30	15:32	16:19	16:21	15:44	15:46	16:33	16:35
16:54	16:56	17:43	17:45	17:08	17:10	17:57	17:59	17:22	17:24	18:11	18:13*
18:32	18:34	19:21	19:23*	18:46				19:00	19:02**	19:49	19:51*
20:10	20:12**	20:59	21:01*					20:38	20:40**	21:27	21:29*
21:48								22:16			
20 курса				16 курса				20 курса			
IV-та				V-та				VI-та			
Завод „Устрем“		ПУ нова сграда		Завод „Устрем“		ПУ нова сграда		Завод „Устрем“		ПУ нова сграда	
пр.	тр.	пр.	тр.	пр.	тр.	пр.	тр.	пр.	тр.	пр.	тр.
	06:12	06:59	07:01		06:26	07:13	07:15		06:40	07:27	07:29
07:48	07:50	08:37	08:39	08:02	08:04	08:51	08:53	08:16	08:18	09:05	09:07
09:26	09:28	10:15	10:17	09:40	09:42	10:29	10:31	09:54	09:56	10:43	10:45
11:04	11:06	11:53	11:55	11:18	11:20	12:07	12:09	11:32	11:34	12:21	12:23
12:42	12:44	13:31	13:33	12:56	12:58	13:45	13:47	13:10	13:12	13:59	14:01
14:20	14:22	15:09	15:11	14:34	14:36	15:23	15:25	14:48	14:50	15:37	15:39
15:58	16:00	16:47	16:49	16:12	16:14	17:01	17:03	16:26	16:28	17:15	17:17
17:36	17:38	18:25	18:27*	17:50	17:52	18:39	18:41*	18:04	18:06	18:53	18:55*
19:14				19:28	19:30**	20:17	20:19*	19:42			
				21:06	21:08**	21:55	21:57*				
				22:44							
16 курса				20 курса				16 курса			

Заверка от Общината:

ВЕРНО С  
СРЕДНО ОБЩНО ОБРАЗОВАТЕЛНО ПУ  
ПЛОВДИВ





Приложение № 23  
Към Решение № 165....., взето с  
Протокол № 10 от 14.07.2021г. на  
Общински съвет Пловдив

**Маршрутно разписание на автобусна линия №44**  
**Делник**

VII -ма			
Завод „Устрем“		ПУ нова сграда	
пр.	тр.	пр.	тр.
	06:54	07:41	07:43
08:30	08:32	09:19	09:21
10:08	10:10	10:57	10:59
11:46	11:48	12:35	12:37
13:24	13:26	14:13	14:15
15:02	15:04	15:51	15:53
16:40	16:42	17:29	17:31
18:18	18:20	19:07	19:09*
19:56	19:58**	20:45	20:47*
21:34			
18 курса			


Забележка: Часовете със звезда (\*) - ПУ нова сграда – бул. „Цар Симеон“

Часовете с две звезди (\*\*) - бул. „Цар Симеон“ – ПУ нова сграда



ВЕРНО  
ОРИГИНАЛ  
Заверка от Общината:





## Маршрут на автобусна линия №44 Празник

**Маршрут:** бул. „Цар Симеон“ - „Техномаркет“

**Спирка №1032** - бул. „Цар Симеон“, десен завой по ул. „Съединение“, **спирка №109** – жк „Тракия“ бл. 150, ляв завой по ул. „Бранислав Велешки“, **спирка №391** - магазин „Кауфланд“, по ул. „Княз Борис I“, десен завой по ул. „Г. Данчов“, **спирка №392** – жк. „Тракия“ бл. 45, десен завой по ул. „Княз Борис“, ляв завой по бул. „Освобождение“, **спирка №360** – жк „Тракия“ бл. 15, **спирка №216** – жк „Тракия“ бл. 1, ляв завой по бул. „Санкт Петербург“, **спирка №217** – хипермаркет „Метро“, **спирка № 218** – Технически университет, **спирка №219** – „Чайкафарма“, десен завой по бул. „Източен“, ляв завой по бул. „Хр. Ботев“, **спирка №334** – бул. „Хр. Ботев“ №115, **спирка №335** – Военна болница, десен завой по бул. „Цар Борис III Обединител“, **спирка №44** – „Байкал“, **спирка №45** – срещу хотел „Тримонциум“, **спирка №46** – Тунела - юг (изток), **спирка №47** – Тунела - север (изток), ляв завой по бул. „Шести септември“, **спирка №141** – пл. „Съединение“, **спирка №142** – сладкарница „Неделя“, десен завой по бул. „В. Априлов“, **спирка №383** – ресторант „Стадиона“, **спирка №401** – бул. „В. Априлов“ №124, ляв завой по бул. „България“, **спирка №92** – срещу магазин „Практикер“, **спирка №93** – срещу Захарен комбинат, **спирка №94** – Окръжна болница, **спирка №416** – срещу Английската гимназия, **спирка №336** – „Техномаркет“ на бул. „България“ – последна.

**Маршрут:** „Техномаркет“ - бул. „Цар Симеон“

**Спирка №336** - „Техномаркет“ на бул. „България“, ляв завой по бул. „България“, **спирка №426** – хипермаркет „Алати“, **спирка №95** – Английска гимназия, **спирка №438** – стадион „Марица“, **спирка №96** – Захарен комбинат, **спирка №97** – магазин „Практикер“, десен завой по бул. „В. Априлов“, **спирка №402** – бул. „В. Априлов“ 1 (запад), **спирка №116** – II-ро ДКЦ, **спирка №117** – кино „Фламинго“, **спирка №118** – срещу пл. „Съединение“, десен завой по бул. „Цар Борис III Обединител“, **спирка №10** – Тунела - север (запад), **спирка №11** – Тунела - юг (запад), **спирка №12** – хотел „Тримонциум“, **спирка №13** – ПУ „Паисий Хилендарски“ (стара сграда), ляв завой по бул. „Хр. Ботев“, **спирка №338** - срещу Военна болница, десен завой по бул. „Източен“, ляв завой по бул. „Санкт Петербург“, **спирка №233** – ВСИ, **спирка №234** – стадион „Локомотив“, **спирка №235** – парк „Лаута“, десен завой по бул. „Освобождение“, **спирка №236** – жк „Тракия“ бл. 21, **спирка №393** - жк „Тракия“ бл. 142, ляв завой по ул. „Г. Данчов“, **спирка №394** – срещу поща жк „Тракия“, ляв завой по ул. „Княз Борис I“, продължава по ул. „Бранислав Велешки“, десен завой на ул. „Съединение“, **спирка №79** – жк „Тракия“ бл. 146, ляв завой по ул. „Н. Шилева“, **спирка №339** – жк „Тракия“ бл. 183, **спирка №1032** - бул. „Цар Симеон“ – последна.

### Обслужващи маршрута:

Бр. автобуси: 3 цели

Времетраене на един курс: 43 мин.

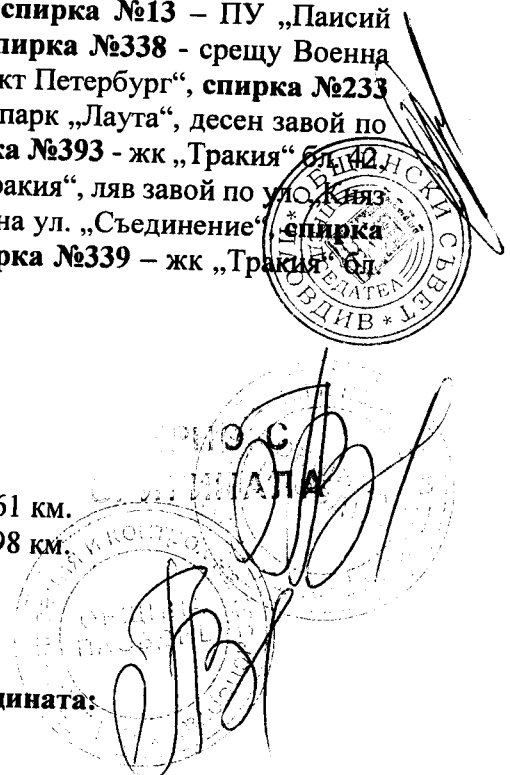
Времетраене на една обиколка – 88 мин.


Дължина на един курс: бул. „Цар Симеон“ - „Техномаркет“ - 12,161 км.  
„Техномаркет“ - бул. „Цар Симеон“ - 11,998 км.

Дължина на една обиколка: 24,159 км.

Общо за деня: 56 курса / 676,452 км.

Заверка от Общината:








Приложение № 23  
Към Решение № 165, взето с  
Протокол № 10 от 14.04.2021г. на  
Общински съвет Пловдив

Маршрутно разписание на автобусна линия №44  
Празник


I-ва				II-ра				III-та			
бул „Цар Симеон“		„Техно-маркет“		бул „Цар Симеон“		„Техно-маркет“		бул „Цар Симеон“		„Техно-маркет“	
пр.	тр.	пр.	тр.	пр.	тр.	пр.	тр.	пр.	тр.	пр.	тр.
	5:28	5:58	6:00		5:58	6:28	6:30		6:28	6:58	7:00
6:43	6:45	7:28	7:30	7:13	7:15	7:58	8:00	7:43	7:45	8:28	8:30
8:13	8:15	8:58	9:00	8:43	8:45	9:28	9:30	9:13	9:15	9:58	10:00
9:43	9:45	10:28	10:30	10:13	10:15	10:58	11:00	10:43	10:45	11:28	11:30
11:13	11:15	11:58	12:00	11:43	11:45	12:28	12:30	12:13	12:15	12:58	13:00
12:43	12:45	13:28	13:30	13:13	13:15	13:58	14:00	13:43	13:45	14:28	14:30
14:13	14:15	14:58	15:00	14:43	14:45	15:28	15:30	15:13	15:15	15:58	16:00
15:43	15:45	16:28	16:30	16:13	16:15	16:58	17:00	16:43	16:45	17:28	17:30
17:13	17:15	17:58	18:00	17:43				18:13	18:15	18:58	19:00
18:43	18:45	19:28	19:30					19:43	19:45	20:35	20:37
20:13	20:15	21:10	21:12					21:37			
22:10											
20 курса				16 курса				20 курса			



Заверка от Общината:






Приложение № 25  
Към Решение № 165..., взето с  
Протокол № 10 от 11.07.2021г. на  
Общински съвет Пловдив

## Маршрут на автобусна линия №93 Делник


**Маршрут:** „Автоелектроника“ – „Стъкларски завод“

Спирка №1028 – „Автоелектроника“ на ул. „Вълко Шопов“, десен завой по ул. „Съединение“, спирка №107 – жк „Тракия“ срещу бл. 208, спирка №108 – срещу магазин „Детски свят“, спирка №109 – жк „Тракия“ бл. 150, спирка №110 – СОУ „Софроний Врачански“, ляв завой по ул. „Шипка“, спирка №414 - срещу магазин „Сани“, ляв завой по бул. „Освобождение“, десен завой по ул. „Бранислав Велешки“, десен завой по ул. „Георги Данчов“, спирка №392 – жк „Тракия“ бл. 45, десен завой по ул. „Княз Борис I“, ляв завой по бул. „Освобождение“, спирка №360 - жк „Тракия“ бл. 15, спирка №216 - жк „Тракия“ бл. 1, спирка №433 – след хотел „SPS“, спирка №361 – срещу магазин „Била 3“, ляв завой по бул. „Княгиня Мария Луиза“, спирка №134 - хотел „Кендрос“, спирка №135 - Траурен парк „Централен“ 1, спирка №136 - Траурен парк „Централен“ 2, спирка №260 – „Папараци“, ляв завой по ул. „Петко Д. Петков“, десен завой по ул. „Капитан Райчо“, десен завой по бул. „Цар Борис III Обединител“, спирка № 45 – хотел „Тримонциум“, спирка №46 – Тунела - юг (изток), спирка №47 – Тунела – север (изток), ляв завой по бул. „Шести септември“, спирка №141 – пл. „Съединение“, спирка №142 – сладкарница „Неделя“, десен завой по бул. „В. Априлов“, спирка №383 – ресторант „Стадиона“, спирка №401 – бул. „В. Априлов“ №124, спирка №452 - след ресторант „Хитър Петър“, \*спирка №1017 - пред Биомашиностроене, спирка №473 - пред „Димитър Маджаров 2“ ЕООД, обратно - спирка №474 – срещу „Димитър Маджаров 2“ ЕООД, спирка №427 - срещу Институт по консервна промишленост, ляв завой по ул. „Георги Бенев“, спирка № 453 - пред входа на „Севанс 7“, спирка №454 - срещу бензиностанцията, спирка №455 - срещу „Петров Комерс“, спирка № 456 – срещу „Стъкларски завод“, спирка №1038 – Стъкларски завод – последна.



СЪВЕТ  
НА ОБЩИНАТА

Заверка от Общината:



Приложение № 25  
Към Решение № 165... взето с  
Протокол № 10 от 14.07.2021г. на  
Общински съвет Пловдив

## Маршрут на автобусна линия №93 Делник

**Маршрут:** „Стъкларски завод“ - „Автоелектроника“

Спирка №1038 – „Стъкларски завод“, спирка №457 - пред „Айби Селинг“, спирка №458 - след портала на „Петров Комерс“, спирка №459 - след портала на „Химснаб“, спирка №460 - пред „Юг“ 1, десен завой по бул. „В. Априлов“, спирка №298 – Институт по консервна промишленост, спирка №1017 - пред „Биомашиностроене“, обратен завой по бул. „В. Априлов“, спирка №427 – срещу Институт по консервна промишленост, направо по бул. „В. Априлов“ спирка №443 - срещу ресторант „Хитър Петър“, спирка №402 – Пешеходна пътека, спирка №451 – бул. „В. Априлов“ №85, ляв завой по бул. „Шести септември“, спирка №116 – II-ро ДКЦ, спирка №117 – кино „Фламинго“, спирка №118 – срещу пл. „Съединение“, надясно по бул. „Цар Борис III Обединител“, спирка №10 – Тунела - север (запад), спирка №11 – Тунела - юг (запад), наляво по ул. „Света Петка“, надясно по бул. „Княгиня Мария Луиза“, спирка №250 – срещу „Папараци“, спирка №123 – ТПК „Марица“, направо по бул. „Цариградско шосе“, спирка №124 – „Полиграфия“ АД, спирка №125 – срещу хладилника, десен завой по бул. „Освобождение“, спирка №362 – магазин „Била 3“, спирка №363 – по делението преди хипермаркет „Метро“, спирка №236 – жк „Тракия“ бл. 21, спирка №364 - жк „Тракия“ бл. 28, десен завой по ул. „Княз Борис I“, спирка №393 – жк „Тракия“ бл. 42, ляв завой по ул. „Георги Данчов“, спирка №394 – срещу поща жк. „Тракия“, ляв завой по бул. „Освобождение“, десен завой по ул. „Шипка“, спирка №366 - магазин „Сани“, десен завой по ул. „Съединение“, спирка №78 – ТЦ „Форум Тракия“, спирка №79 - жк „Тракия“ бл. 146, спирка №80 – жк „Тракия“ бл. 175, ляв завой по ул. „Пеньо Пенев“, спирка №358 – жк „Тракия“ бл. 330, десен завой по ул. „Цар Симеон“, спирка №403 – жк „Тракия“ бл. 225, десен завой по ул. „Вълко Шопов“, спирка №1028 – „Автоелектроника“ – последна.

### Обслужващи маршрута:

Брой автобуси: 4 цели

Времетраене на един курс: 58 мин.

Времетраене на една обиколка: 118 мин.

Дължина на един курс: „Автоелектроника“ – „Стъкларски завод“ - 14,455 км.

„Стъкларски завод“ – „Автоелектроника“ - 14,973 км.

„Автоелектроника“ – „Радиново“ („Стъкларски завод“) - 14,380 км.



„Радиново“ („Стъкларски завод“) – „Автоелектроника“ - 13,589 км.

Дължина на една обиколка:

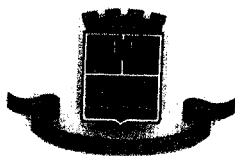
„Автоелектроника“ – „Стъкларски завод“ - 29,428 км.

„Автоелектроника“ – „Радиново“ („Стъкларски завод“) - 27,969 км.

Общо за деня: 54 курса / 773,98 км.



Заверка от Общината:



Приложение № 25  
Към Решение № 165 взето с  
Протокол № 10 от 17.07.2021г. на  
Общински съвет Пловдив

Маршрутно разписание на автобусна линия №93  
Делник

Авто-електроника		Стъкларски завод		Авто-електроника		Стъкларски завод		Авто-електроника		Стъкларски завод	
пр.	тр.	пр.	тр.	пр.	тр.	пр.	тр.	пр.	тр.	пр.	тр.
	5:30	6:28	6:30		6:00	6:58	7:00		6:30	7:28	7:30
7:28	7:30	8:28	8:30	7:58	8:00	8:58	9:00	8:28	8:30	9:28	9:30
9:28	9:30	10:28	10:30	9:58	10:00	10:58	11:00	10:28	10:30	11:28	11:30
11:28	11:30	12:28	12:30	11:58	12:00	12:58	13:00	12:28	12:30	13:28	13:30
13:28	13:30	14:28	14:30	13:58	14:00	14:58	15:00	14:28	14:30	15:28	15:30
15:28	15:30	16:28	16:30	15:58	16:00	16:58	17:00	16:28	16:30	17:28	17:30
17:28	17:30	18:28	18:30	17:58				18:28	18:30	19:28	19:30
19:28	19:30	20:28	20:30					20:28			
21:28											
16 курса				12 курса				14 курса			
IV-та											
Авто-електроника		Стъкларски завод									
пр.	тр.	пр.	тр.								
	7:00	7:58	8:00								
8:58	9:00	9:58	10:00								
10:58	11:00	11:58	12:00								
12:58	13:00	13:58	14:00								
14:58	15:00	15:58	16:00								
16:58	17:00	17:58	18:00								
18:58											
12 курса											





**Забележка:** Първа кола, тръгваща в 05:30ч. от жк „Тракия“ отива до с. Радиново и на връщане не влиза по ул. „Георги Бенев“ до „Стъкларският завод“.

Втора кола, тръгваща в 06:00ч. и 16:00 ч. от жк „Тракия“ отива до с. Радиново и на връщане не влиза по ул. „Георги Бенев“ до „Стъкларският завод“.

Трета и четвърта кола, които отиват до с. Радиново на връщане не влизат по ул. „Георги Бенев“ до „Стъкларският завод“.

Заверка от Общината:






Приложение № 25  
Към Решение № 165..., взето с  
Протокол № 10 от 11.07.2021г. на  
Общински съвет Пловдив

## Маршрут на автобусна линия №93 Празник


**Маршрут:** „Автоелектроника“ – „Стъкларски завод“

Спирка №1028 – „Автоелектроника“ на ул. „Вълко Шопов“, десен завой по ул. „Съединение“, спирка №107 – жк „Тракия“ срещу бл. 208, спирка №108 – срещу магазин „Детски свят“, спирка №109 – жк „Тракия“ бл. 150, спирка №110 – СОУ „Софроний Врачански“, ляв завой по ул. „Шипка“, спирка №414 - срещу магазин „Сани“, ляв завой по бул. „Освобождение“, десен завой по ул. „Бранислав Велешки“, десен завой по ул. „Георги Данчов“, спирка №392 – жк „Тракия“ бл. 45, десен завой по ул. „Княз Борис I“, ляв завой по бул. „Освобождение“, спирка №360 - жк „Тракия“ бл. 15, спирка №216 - жк „Тракия“ бл. 1, спирка №433 – след хотел „SPS“, спирка №361 – срещу магазин „Била 3“, ляв завой по бул. „Княгиня Мария Луиза“, спирка №134 - хотел „Кендрос“, спирка №135 - Траурен парк „Централен“ 1, спирка №136 - Траурен парк „Централен“ 2, спирка №260 – „Папараци“, ляв завой по ул. „Петко Д. Петков“, десен завой по ул. „Капитан Райчо“, десен завой по бул. „Цар Борис III Обединител“, спирка № 45 – хотел „Тримонциум“, спирка №46 – Тунела - юг (изток), спирка №47 – Тунела – север (изток), ляв завой по бул. „Шести септември“, спирка №141 – пл. „Съединение“, спирка №142 – сладкарница „Неделя“, десен завой по бул. „В. Априлов“, спирка №383 – ресторант „Стадиона“, спирка №401 – бул. „В. Априлов“ №124, спирка №452 - след ресторант „Хитър Петър“, \*спирка №1017 - пред Биомашиностроене, спирка №473 - пред „Димитър Маджаров 2“ ЕООД, обратно - спирка №474 – срещу „Димитър Маджаров 2“ ЕООД, спирка №427 - срещу Институт по консервна промишленост, ляв завой по ул. „Георги Бенев“, спирка № 453 - пред входа на „Севанс 7“, спирка №454 - срещу бензиностанцията, спирка №455 - срещу „Петров Комерс“, спирка № 456 – срещу „Стъкларски завод“, спирка №1038 – Стъкларски завод – последна.



ВЯРНО С  
ОРИГИНАЛА

Заверка от Общината:



Приложение № 25  
Към Решение № 165, взето с  
Протокол № 10 от 14.04.2021 г. на  
Общински съвет Пловдив

## Маршрут на автобусна линия №93 Празник

**Маршрут:** „Стъкларски завод“ - „Автоелектроника“

Спирка №1038 – „Стъкларски завод“, спирка №457 - пред „Айби Селинг“, спирка №458 - след портала на „Петров Комерс“, спирка №459 - след портала на „Химснаб“, спирка №460 - пред „Юг“ 1, десен завой по бул. „В. Априлов“, спирка №298 – Институт по консервна промишленост, спирка №1017 - пред „Биомашиностроене“, обратен завой по бул. „В. Априлов“, спирка №427 – срещу Институт по консервна промишленост, направо по бул. „В. Априлов“ спирка №443 - срещу ресторант „Хитър Петър“, спирка №402 – Пешеходна пътека, спирка №451 – бул. „В. Априлов“ №85, ляв завой по бул. „Шести септември“, спирка №116 – II-ро ДКЦ, спирка №117 – кино „Фламинго“, спирка №118 – срещу пл. „Съединение“, надясно по бул. „Цар Борис III Обединител“, спирка №10 – Тунела - север (запад), спирка №11 – Тунела - юг (запад), наляво по ул. „Света Петка“, надясно по бул. „Княгиня Мария Луиза“, спирка №250 – срещу „Папараци“, спирка №123 – ТПК „Марица“, направо по бул. „Цариградско шосе“, спирка №124 – „Полиграфия“ АД, спирка №125 – срещу хладилника, десен завой по бул. „Освобождение“, спирка №362 – магазин „Била 3“, спирка №363 – поделението преди хипермаркет „Метро“, спирка №236 – жк „Тракия“ бл. 21, спирка №364 - жк „Тракия“ бл. 28, десен завой по ул. „Княз Борис I“, спирка №393 – жк „Тракия“ бл. 42, ляв завой по ул. „Георги Данчов“, спирка №394 – срещу поща жк. „Тракия“, ляв завой по бул. „Освобождение“, десен завой по ул. „Шипка“, спирка №366 - магазин „Сани“, десен завой по ул. „Съединение“, спирка №78 – ТЦ „Форум Тракия“, спирка №79 - жк „Тракия“ бл. 146, спирка №80 – жк „Тракия“ бл. 175, ляв завой по ул. „Пеньо Пенев“, спирка №358 – жк „Тракия“ бл. 330, десен завой по ул. „Цар Симеон“, спирка №403 – жк „Тракия“ бл. 225, десен завой по ул. „Вълко Шопов“, спирка №1028 – „Автоелектроника“ – последна.

### Обслужващи маршрута:

Брой автобуси: 2 цели

Времетраене на един курс: 40 мин.


Времетраене на една обиколка: 82 мин.

Дължина на един курс: „Автоелектроника“ – „Стъкларски завод“ - 14,455 км

„Стъкларски завод“ - „Автоелектроника“ - 14,973 км

Дължина на една обиколка: „Автоелектроника“ – „Стъкларски завод“ - 29,428 км

Общо за деня: 40 курса / 588,56 км.



ОРИГИНАЛ


Заверка от Общината:



Приложение № 25  
Към Решение № 165... взето с  
Протокол № 10 от 17.09.2021г. на  
Общински съвет Пловдив


Маршрутно разписание на автобусна линия №93  
Празник

I-ва				II-ра			
Авто-електроника		Стъкларски завод		Авто-електроника		Стъкларски завод	
пр.	тр.	пр.	тр.	пр.	тр.	пр.	тр.
	6:00	6:40	6:42		6:56	7:36	7:38
7:22	7:24	8:04	8:06	8:18	8:20	9:00	9:02
8:46	8:48	9:28	9:30	9:42	9:44	10:24	10:26
10:10	10:12	10:52	10:54	11:06	11:08	11:48	11:50
11:34	11:36	12:16	12:18	12:30	12:32	13:12	13:14
12:58	13:00	13:40	13:42	13:54	13:56	14:36	14:38
14:22	14:24	15:04	15:06	15:18	15:20	16:00	16:02
15:46	15:48	16:28	16:30	16:42	16:44	17:24	17:26
17:10	17:12	17:52	17:54	18:06	18:08	18:48	18:50
18:34	18:36	19:16	19:18	19:30	19:32	20:12	20:14
19:58				20:54			
20 курса				20 курса			



ВНП  
ОПШТА


Заверка от Общината:




## Маршрут на автобусна линия №66 Делник

**Маршрут:** кв. „Прослав“ – жк „Тракия“ А12

Спирка №1002 – кв. „Прослав“ на ул. „Елена“, спирка №487 - ул. „Елена“ (юг), спирка №180 – срещу ОУ „Т. Каблешков“, ляв завой по ул. „Елин Пелин“, спирка №486 - ул. „Елена“ 1, направо по ул. „Елин Пелин“, спирка №145 – ул. „Елин Пелин“ №45, ляв завой по ул. „Битоля“, спирка №146 – ул. „Битоля“ (север), десен завой по ул. „Борис Петров“, ляв завой по ул. „Просвета“, спирка №468 - срещу „Филипополис“, ляв завой по ул. „Елин Пелин“, спирка №415 – ул. „Елин Пелин“ (изток), спирка №147 – срещу ОДЗ „Боряна“, десен завой по бул. „Пещерско шосе“, спирка №148 – Автоморга, спирка №69 - склад за гуми, спирка №149 – магазин „Мега Марина“, спирка №150 – срещу „Динекспрес“, спирка №151 – срещу „Хирургите“, спирка №152 – срещу „Аптечно управление“, спирка №244 – срещу бензиностанцията, спирка №153 – срещу ПГЕЕ, по ул. „Захари Стоянов“, спирка №154 – у-ще „Антим I“, ляв завой по ул. „Гладстон“, спирка №247 – „Синдикален дом“, спирка №248 – „Градска градина“, спирка №249 – подлеза до „Централна поща“ (юг), по бул. „Княгиня Мария Луиза“, спирка №250 – „Папараци“, спирка №123 – ТПК „Марица“, спирка №124 – „Полиграфия“ АД, спирка №125 – срещу хладилника, по бул. „Цариградско шосе“, спирка №126 – бензиностанция „Шел“, ляв завой по ул. „Ландос“, спирка №127 – РУМ „Изгрев“, десен завой по ул. „Герлово“, спирка №398 – ул. „Герлово“ (юг), спирка №399 – срещу у-ще „Симон Боливар“, десен завой по ул. „Уилсън“, спирка № 400 – ул. „Уилсън“ (запад), ляв завой по бул. „Цариградско шосе“, спирка №349 – кръговото на ДК, десен завой по ул. „Ягодовско шосе“, спирка №350 – жк „Тракия“ бл. 275, десен завой по бул. „Цар Симеон“, десен завой по ул. „Княз Борис I“, спирка №75 - жк „Тракия“ бл. 99, ляв завой по ул. „Съединение“, спирка №76 - жк „Тракия“ бл. 62, спирка №77 – Католически храм, спирка №78 – ТЦ „Форум Тракия“, спирка №79 – жк „Тракия“ бл. 146, спирка №80 – жк „Тракия“ бл. 175, спирка №81 – пред магазин „Детски Свят“, десен завой по ул. „Димитър Ризов“, спирка №351 – жк „Тракия“ бл. 199, десен завой по ул. „Поручик Б. Ботев“, спирка №1011 – жк „Тракия“ А12 - последна.



Заверка от Общината:



## Маршрут на автобусна линия №66 Делник

**Маршрут:** жк „Тракия“ А12 - кв. „Прослав“

Спирка №1011 - жк „Тракия“ А12, спирка № 405 – срещу магазин „Алфина“, десен завой по ул. „П. Пенев“, десен завой по бул. „Освобождение“, спирка №256 – бул. „Освобождение“ 1 (север), ляв завой по ул. „Д. Ризов“, спирка №352 – жк „Тракия“ бл. 204, ляв завой по ул. „Съединение“, спирка №108 – срещу магазин „Детски свят“, спирка №109 – жк „Тракия“ бл. 150, спирка №110 – СОУ „Софроний Врачански“, спирка №111 – срещу Католически храм, спирка №112 – срещу СОУ „Димитър Метевски“, десен завой по ул. „Княз Борис I“, спирка №113 – срещу СОУ „Черноризец Храбър“, ляв завой по ул. „Кодоглу“, спирка №114 – жк „Тракия“ бл. 265, десен завой по ул. „Георги Цариградски“, спирка №354 – „Син кос“, ляв завой по ул. „Ягодовско шосе“, ляв завой по бул. „Цариградско шосе“, спирка №342 – автосервиз „Бош“, десен завой по ул. „Уилсън“, спирка №395 – ул. „Уилсън“ (изток), ляв завой по ул. „Герлово“, спирка №129 – у-ще „Симон Боливар“, спирка №430 – ул. „Герлово“ (север), ляв завой по ул. „Ландос“, десен завой по бул. „Цариградско шосе“, спирка №132 – бул. „Цариградско шосе“, спирка №109 – жк „Тракия“ бл. 150, спирка №133 – у-ще „Стоян Белинов“, направо по бул. „Княгиня Мария Луиза“, спирка №134 – хотел „Кендрос“, спирка №135 – Траурен парк „Централен“ 1, спирка №136 – Траурен парк „Централен“ 2, спирка №260 – „Папараци“, спирка №261 – подлеза на „Централна поща“ (север), по ул. „Гладстон“, спирка №262 – подлеза на ул. „Гладстон“, спирка №263 – кино „Космос“, десен завой по ул. „Захари Стоянов“, спирка №264 – срещу у-ще „Антим I“, направо по бул. „Пещерско шосе“, спирка №170 – бул. „Пещерско шосе“ №10, спирка №171 – ПГЕЕ, спирка №172 – след бензиностанцията, спирка №173 – „Хирургии“, спирка №174 – „Динекспрес“, спирка №175 – срещу магазин „Мега Марина“, спирка №176 – „Арнаудов“, ляв завой по ул. „Елин Пелин“, спирка №177 – ул. „Елин Пелин“ (запад) 1, спирка №396 – ул. „Елин Пелин“ (запад) 2, десен завой по ул. „Просвета“, направо по ул. „Просвета“, спирка №436 – вход ТКЗС, спирка №178 – „Филипополис“, десен завой по ул. „Борис Петров“, спирка №179 – ул. „Борис Петров“, десен завой по ул. „Елена“, спирка №485 – между ул. „Борис Петров“ и ул. „Тих кът“, направо по ул. „Елена“, спирка №1002 – кв. „Прослав“ на ул. „Елена“ – последна.

### Обслужващи маршрута:

Брой автобуси: 10 цели


Времетраене на един курс - 58 мин.

Времетраене на една обиколка - 118 мин.

Дължина на един курс: кв. „Прослав“ - жк „Тракия“ А12 - 18,942 км.  
жк „Тракия“ А12 - кв. „Прослав“ - 18,245 км.

Дължина на една обиколка - 37,187 км.


Общо за деня: 145 курса / 2 696,406 км.



Заверка от Общината:








Приложение № 24  
 Към Решение № 165, взето с  
 Протокол № 10 от 14.09.2021г. на  
 Общински съвет Пловдив

Маршрутно разписание на автобусна линия №66  
 Делник

I-ва				II-ра				III-та			
жк „Тракия“ A12		кв. Прослав		жк „Тракия“ A12		кв. Прослав		жк „Тракия“ A12		кв. Прослав	
пр.	тр.	пр.	тр.	пр.	тр.	пр.	тр.	пр.	тр.	пр.	тр.
			5:28								
6:26	6:28	7:26	7:28		6:40	7:38	7:40		6:52	7:50	7:52
8:26	8:28	9:26	9:28	8:38	8:40	9:38	9:40	8:50	8:52	9:50	9:52
10:26	10:28	11:26	11:28	10:38	10:40	11:38	11:40	10:50	10:52	11:50	11:52
12:26	12:28	13:26	13:28	12:38	12:40	13:38	13:40	12:50	12:52	13:50	13:52
14:26	14:28	15:26	15:28	14:38	14:40	15:38	15:40	14:50	14:52	15:50	15:52
16:26	16:28	17:26	17:28	16:38	16:40	17:38	17:40	16:50	16:52	17:50	17:52
18:26	18:28	19:26	19:28	18:38	18:40	19:38	19:40	18:50	18:52	19:50	19:52
20:26				20:38				20:50			
15 курса				14 курса				14 курса			
IV-та				V-та				VI-та			
жк „Тракия“ A12		кв. Прослав		жк „Тракия“ A12		кв. Прослав		жк „Тракия“ A12		кв. Прослав	
пр.	тр.	пр.	тр.	пр.	тр.	пр.	тр.	пр.	тр.	пр.	тр.
					5:16	6:14	6:16				
	7:04	8:02	8:04	7:14	7:16	8:14	8:16		7:28	8:26	8:28
9:02	9:04	10:02	10:04	9:14	9:16	10:14	10:16	9:26	9:28	10:26	10:28
11:02	11:04	12:02	12:04	11:14	11:16	12:14	12:16	11:26	11:28	12:26	12:28
13:02	13:04	14:02	14:04	13:14	13:16	14:14	14:16	13:26	13:28	14:26	14:28
15:02	15:04	16:02	16:04	15:14	15:16	16:14	16:16	15:26	15:28	16:26	16:28
17:02	17:04	18:02	18:04	17:14	17:16	18:14	18:16	17:26	17:28	18:26	18:28
19:02	19:04	20:02	20:04	19:14				19:26	19:28	20:26	20:28
21:02								21:26			
14 курса				14 курса				14 курса			

Вярно с  
 ОБЩИНСКИ СЪВЕТ  
 ПЛОВДИВ

Заверка от Общината:



Приложение № 24  
Към Решение № 165..., взето с  
Протокол № 10 от 14.02.2021г. на  
Общински съвет Пловдив

VII-ма				VIII-ма				IX-та			
жк „Тракия“ A12		кв. Прослав		жк „Тракия“ A12		кв. Прослав		жк „Тракия“ A12		кв. Прослав	
пр.	тр.	пр.	тр.	пр.	тр.	пр.	тр.	пр.	тр.	пр.	тр.
			6:40		5:52	6:50	6:52		6:04	7:02	7:04
7:38	7:40	8:38	8:40	7:50	7:52	8:50	8:52	8:02	8:04	9:02	9:04
9:38	9:40	10:38	10:40	9:50	9:52	10:50	10:52	10:02	10:04	11:02	11:04
11:38	11:40	12:38	12:40	11:50	11:52	12:50	12:52	12:02	12:04	13:02	13:04
13:38	13:40	14:38	14:40	13:50	13:52	14:50	14:52	14:02	14:04	15:02	15:04
15:38	15:40	16:38	16:40	15:50	15:52	16:50	16:52	16:02	16:04	17:02	17:04
17:38	17:40	18:38	18:40	17:50	17:52	18:50	18:52	18:02	18:04	19:02	19:04
19:38	19:40	20:38	20:40	19:50				20:02			
21:38	21:40	22:38									
16 курса				14 курса				14 курса			
X-та											
жк „Тракия“ A12		кв. Прослав									
пр.	тр.	пр.	тр.								
	6:16	7:14	7:16								
8:14	8:16	9:14	9:16								
10:14	10:16	11:14	11:16								
12:14	12:16	13:14	13:16								
14:14	14:16	15:14	15:16								
16:14	16:16	17:14	17:16								
18:14	18:16	19:14	19:16								
20:14	20:16	21:14	21:16								
22:14											
16 курса											




*[Handwritten signature]*

ВЯРНО С  
ОРИГИНАЛА




Заверка от Общината:



Приложение № 24  
Към Решение № 165... взето с  
Протокол № 10 от 17.08.2021г. на  
Общински съвет Пловдив

## Маршрут на автобусна линия №66 Празник


**Маршрут:** кв. „Прослав“ – жк „Тракия“ А12  
Спирка №1002 – кв. „Прослав“ на ул. „Елена“, спирка №487 - ул. „Елена“ - юг, спирка №180 – с/у ОУ „Т. Каблешков“, ляв завой по ул. „Елин Пелин“, спирка №486 - ул. „Елена“, направо по ул. „Елин Пелин“, спирка №145 – ул. „Елин Пелин“ №45, ляв завой по ул. „Битоля“, спирка №146 – ул. „Битоля“ (север), десен завой по ул. „Борис Петров“, ляв завой по ул. „Просвета“, спирка №468 - срещу „Филипополис“, ляв завой по ул. „Елин Пелин“, спирка №415– ул. „Елин Пелин“ (изток), спирка №147 – срещу ОДЗ „Боряна“, десен завой по бул. „Пещерско шосе“, спирка №148 – автоморга, спирка №69 - склад за гуми, спирка №149 – магазин „Мега Марина“, спирка №150 – срещу „Динекспрес“, спирка №151 – срещу „Хирургите“, спирка №152 – срещу „Аптечно управление“, спирка №244 – срещу бензиностанцията, спирка №153 – срещу ПГЕЕ, по ул. „Захари Стоянов“, спирка №154 – уще „Антим I“, ляв завой по ул. „Гладстон“, спирка №247 – „Синдикален дом“, спирка №248 – „Градска градина“, спирка №249 – подлеза до „Централна поща“ (юг), по бул. „Княгиня Мария Луиза“, спирка №250 – „Папараци“, спирка №123 – ТПК „Марица“, спирка №124 – „Полиграфия“ АД, спирка №125 – срещу хладилника, по бул. „Цариградско шосе“, спирка №126 – бензиностанция „Шел“, ляв завой по ул. „Ландос“, спирка №127 – РУМ „Изгрев“, десен завой по ул. „Герлово“, спирка №398 – ул. „Герлово“ (юг), спирка №399 – срещу уще „Симон Боливар“, десен завой по ул. „Уилсън“, спирка № 400 – ул. „Уилсън“ (запад), ляв завой по бул. „Цариградско шосе“, спирка №349 – кръговото на ДК, десен завой по „Ягодовско шосе“, спирка №350 – пред бл.275, десен завой по бул. „Цар Симеон“, десен завой по ул. „Княз Борис I“, спирка №75 - кв. „Тракия“ бл. 99, ляв завой по ул. „Съединение“, спирка №76 - жк „Тракия“ бл. 62, спирка №77 – „Католически храм“, спирка №78 – ТЦ „Форум Тракия“, спирка №79 – жк „Тракия“ бл. 146, спирка №80 – жк „Тракия“ бл. 175, спирка №81 – пред магазин „Детски Свят“, десен завой по ул. „Димитър Ризов“, спирка №351 – жк „Тракия“ бл. 199, десен завой по ул. „Поручик Б. Ботев“, спирка №1011 - жк „Тракия“ А12.



ВЕРНО С  
ОРИГИНАЛА



Заверка от Общината:



## Маршрут на автобусна линия №66 Празник

**Маршрут:** жк „Тракия“ А12 - кв. „Прослав“

Спирка №1011 - жк „Тракия“ А12, спирка № 405 – срещу „Алфина“, десен завой по ул. „П. Пенев“, десен завой по бул. „Освобождение“, спирка №256 – бул. „Освобождение“ 1 (север), ляв завой по ул. „Д. Ризов“, спирка №352 – ж.к. Тракия бл. 204, ляв завой по ул. „Съединение“, спирка №108 – срещу магазин „Детски свят“, спирка №109 - жк „Тракия“ бл. 150, спирка №110 – СОУ „Софроний Врачански“, спирка №111 – срещу „Католически храм“, спирка №112 – срещу СОУ „Димитър Метевски“, десен завой по ул. „Княз Борис I“, спирка №113 – срещу СОУ „Черноризец Храбър“, ляв завой по ул. „Кодоглу“, спирка №114 – жк „Тракия“ бл. 265, десен завой по ул. „Георги Цариградски“, спирка №354 – „Син кос“, ляв завой по ул. „Ягодовско шосе“, ляв завой по бул. „Цариградско шосе“, спирка №342 – автосервиз „Бош“, десен завой по ул. „Уилсън“, спирка №395 – ул. „Уилсън“ (изток), ляв завой по ул. „Герлово“, спирка №129 – у-ще „Симон Боливар“, спирка №430 – ул. „Герлово“ (север), ляв завой по ул. „Ландос“, десен завой по бул. „Цариградско шосе“, спирка №132 – бул. „Цариградско шосе“, №109 – жк „Тракия“ бл. 150, спирка №133 – у-ще „Стоян Белинов“, направо по бул. „Мария Луиза“, спирка №134 – хотел „Кендрос“, спирка №135 – Траурен парк „Централен“ 1, спирка №136 – Траурен парк „Централен“ 2, спирка №260 – „Папараци“, спирка №261 – подлеза на „Централна поща“ (север), по ул. „Гладстон“, спирка №262 – подлеза на ул. „Гладстон“, спирка №263 – кино „Космос“, десен завой по ул. „Захари Стоянов“, спирка №264 – срещу у-ще „Антим I“, направо по бул. „Пещерско шосе“, спирка №170 – „Пещерско шосе“ №10, спирка №171 – ПГЕЕ, спирка №172 – след бензиностанцията, спирка №173 – „Хирургии“, спирка №174 – „Динекспрес“, спирка №175 – срещу магазин „Мега Марина“, спирка №176 – „Арnaudов“, ляв завой по ул. „Елин Пелин“ спирка №177 – ул. „Елин Пелин“ (запад) 1, спирка №396 – ул. „Елин Пелин“ (запад 2), десен завой по ул. „Просвета“, направо по ул. „Просвета“, спирка №436 – вход ТКЗС, спирка №178 – „Филипополис“, десен завой по ул. „Борис Петров“, спирка №179 - ул. „Борис Петров“, №12 – хотел „Тримонциум“, десен завой по ул. „Елена“, спирка №485 - между ул. „Борис Петров“ и ул. „Тих кът“, направо по ул. „Елена“, спирка №1002 – кв. „Прослав“ на ул. „Елена“.

### Обслужващи маршрута:

Брой автобуси: 3 цели

Времетраене на един курс - 49 мин.

Времетраене на една обиколка - 100 мин.

Дължина на един курс: кв. „Прослав“ - жк „Тракия“ А12 - 18,942 км.  
жк „Тракия“ А12 - кв. „Прослав“ - 18,245 км.


Дължина на 1 обиколка - 37,187 км.

Общо за деня: 51 курса / 948,617 км.



ВАРНО С  
ОРИГИНАЛА

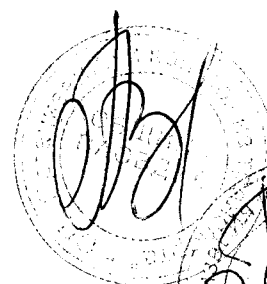

Заверка от Общината:




Приложение № 24  
Към Решение № 165, взето с  
Протокол № 10 от 14.04.2021г. на  
Общински съвет Пловдив

Маршрутно разписание на автобусна линия №66  
Празник


I-ва				II-ра				III-та			
жк „Тракия“ A12		кв. Прослав		жк „Тракия“ A12		кв. Прослав		жк „Тракия“ A12		кв. Прослав	
пр.	тр.	пр.	тр.	пр.	тр.	пр.	тр.	пр.	тр.	пр.	тр.
	06:19	07:08	07:10	06:42	06:44	07:33	07:35				
07:59	08:01	08:50	08:52	08:24	08:26	09:15	09:17	08:58	07:18	08:07	08:09
09:41	09:43	10:32	10:34	10:06	10:08	10:57	10:59	10:40	09:00	09:49	09:51
11:23	11:25	12:14	12:16	11:48	11:50	12:39	12:41	12:22	10:42	11:31	11:33
13:05	13:07	13:56	13:58	13:30	13:32	14:21	14:23	12:22	12:24	13:13	13:15
14:47	14:49	15:38	15:40	15:12	15:14	16:03	16:05	14:04	14:06	14:55	14:57
16:29	16:31	17:20	17:22	16:54	16:56	17:45	17:47	15:46	15:48	16:37	16:39
18:11	18:13	19:02	19:04	18:36				17:28	17:30	18:19	18:21
19:53	19:55	20:44	20:46					19:10	19:12	20:01	20:03
21:35								20:52	20:54	21:43	21:45
18 курса				15 курса				18 курса			



ВАРНО С  
ОРИГИНАЛА



Заверка от Общината



## Маршрут на автобусна линия №99 Делник

**Маршрут:** жк. „Тракия“ - ТК „Марица“

Спирка №1010 - жк. „Тракия“ бул. Шипка до бл.104, ляв завой по ул. „Шипка“, спирка № 214 – жк „Тракия“ - бл. 84, ляв завой по ул. „Съединение“, спирка №78 – ТЦ „Форум Тракия“, спирка №79 – жк „Тракия“ бл. 146, спирка №80 - жк „Тракия“ – бл. 175, десен завой по ул. „Пеньо Пенев“, спирка №255 – отстриани на магазин „Детски свят“, ляв завой по ул. „Поручик Боян Ботев“, спирка №404 - магазин „Алфина“, ляв завой по ул. „Димитър Ризов“, десен завой по бул. „Освобождение“, спирка №257 – бул. „Освобождение“ 2 (север), десен завой по бул. „Асеновградско шосе“, спирка №84 – магазин „Баумакс“, спирка №258 – Мотоцентъра, ляв завой по бул. „Хр. Ботев“, спирка №334 – бул. „Хр. Ботев“ №115, спирка №335 – Военна болница, десен завой по бул. „Цар Борис III Обединител“, спирка №44 – „Байкал“, спирка №45 – срещу хотел „Тримонциум“, спирка №46 – Тунела – юг (изток), спирка №47 – Тунела – север (изток), десен завой по бул. „Шести септември“, спирка №141 – пл. „Съединение“, спирка №142 – сладкарница „Неделя“, десен завой по бул. „Васил Априлов“, спирка №383 – ресторант „Стадиона“, спирка №401 – бул. „Васил Априлов“ №124, десен завой по бул. „България“, спирка №98 – хотел „Санкт Петербург“, ляв завой по ул. „Победа“, спирка № 310 – Практичен център на Ана Май, спирка №72 – срещу Роял сити , десен завой по ул. „Д. Стамболов“, спирка №73 – срещу ЖП гара Филипово, спирка №74 – Ведомствена книжарница, спирка №1005 – ТК „Марица“ – последна.

**Маршрут:** ТК „Марица“ - жк. „Тракия“

Спирка №1005 – ТК „Марица“ на ул. „Димитър Стамболов“, спирка №56 – срещу Ведомствена книжарница, ляв завой по ул. „Победа“, спирка №57 – Автогара „Север“, десен завой по бул. „България“, спирка №91 – срещу хотел „Санкт Петербург“, спирка №422 – Пазарчето, ляв завой по бул. „Васил Априлов“, спирка №402 – Пешеходната пътека, спирка № 451 – бул. „Васил Априлов“ пред №85, ляв завой по бул. „Шести септември“, спирка №116 – II-ро ДКЦ, спирка №117 – кино „Фламинго“, спирка №118 – срещу пл. „Съединение“, десен завой по бул. „Цар Борис III Обединител“, спирка №10 – Тунела – север (запад), спирка №11 – Тунела – юг (запад), спирка №12 – хотел „Тримонциум“, спирка №13 – ПУ „Паисий Хилендарски“ (стара сграда), ляв завой по бул. „Христо Ботев“, спирка №338 - срещу Военна болница, десен завой по бул. „Източен“, спирка №252 – поделение ВКР, спирка №104 – срещу Мотоцентър, ляв завой по бул. „Освобождение“, спирка №105 – магазин „Мебелна къща“, спирка №253 – жк. „Тракия“ - бл. 202 „Люляк“, десен завой по „Димитър Ризов“, спирка №70 – ресторант „Камен град“, десен завой по ул. „Поручик Б. Ботев“, спирка №405 – срещу магазин „Алфина“, десен завой по ул. „Пеньо Пенев“, ляв завой по ул. „Съединение“, спирка №108 – срещу „Детски свят“, спирка №109 – жк „Тракия“ бл. 150, спирка №110 – СОУ „Софроний Врачански“, десен завой по ул. „Шипка“, спирка №239 – ресторант „Арбанаси“, спирка №1010 – жк „Тракия“ бул. Шипка до бл. 104 – последна.

**Обслужващи маршрута:**

Брой автобуси: 9 цели

Времетраене на един курс – 52мин.

Времетраене на една обиколка – 106 мин.


Дължина на един курс – Жк „Тракия“ – ТК „Марица“ – 12,552 км.


ТК „Марица“ – жк „Тракия“ – 12,591 км.

Дължина на една обиколка – 25,143 км.

Общо за деня: 148 курса / 1 860,621 км.

Заверка от Общината:






Приложение № 26  
Към Решение № 165..., взето с  
Протокол № 10 от 14.02.2021г. на  
Общински съвет Пловдив

Маршрутно разписание на автобусна линия №99  
Делник


I-ва				II-ра				III-та			
Кв „Тракия“		ТК „Марица“		Кв „Тракия“		ТК „Марица“		Кв „Тракия“		ТК „Марица“	
пр.	тр.	пр.	тр.	пр.	тр.	пр.	тр.	пр.	тр.	пр.	тр.
	5:20	6:12	6:14						5:44	6:36	6:38
7:06	7:08	8:00	8:02		7:20	8:12	8:14	7:30	7:32	8:24	8:26
8:54	8:56	9:48	9:50	9:06	9:08	10:00	10:02	9:18	9:20	10:12	10:14
10:42	10:44	11:36	11:38	10:54	10:56	11:48	11:50	11:06	11:08	12:00	12:02
12:30	12:32	13:24	13:26	12:42	12:44	13:36	13:38	12:54	12:56	13:48	13:50
14:18	14:20	15:12	15:14	14:30	14:32	15:24	15:26	14:42	14:44	15:36	15:38
16:06	16:08	17:00	17:02	16:18	16:20	17:12	17:14	16:30	16:32	17:24	17:26
17:54	17:56	18:48	18:50	18:06	18:08	19:00	19:02	18:18	18:20	19:12	19:14
19:42	19:44	20:36	20:38	19:54	19:56	20:48		20:06	20:08	21:00	21:02
21:30								21:54	21:56	22:48	
18 курса				15 курса				19 курса			
IV-та				V-та				VI-та			
Кв „Тракия“		ТК „Марица“		Кв „Тракия“		ТК „Марица“		Кв „Тракия“		ТК „Марица“	
пр.	тр.	пр.	тр.	пр.	тр.	пр.	тр.	пр.	тр.	пр.	тр.
					6:08	7:00	7:02				7:14
	7:44	8:36	8:38	7:54	7:56	8:48	8:50	8:06	8:08	9:00	9:02
9:30	9:32	10:24	10:26	9:42	9:44	10:36	10:38	9:54	9:56	10:48	10:50
11:18	11:20	12:12	12:14	11:30	11:32	12:24	12:26	11:42	11:44	12:36	12:38
13:06	13:08	14:00	14:02	13:18	13:20	14:12	14:14	13:30	13:32	14:24	14:26
14:54	14:56	15:48	15:50	15:06	15:08	16:00	16:02	15:18	15:20	16:12	16:14
16:42	16:44	17:36	17:38	16:54	16:56	17:48	17:50	17:06	17:08	18:00	18:02
18:30	18:32	19:24	19:26	18:42	18:44	19:36	19:38	18:54	18:56	19:48	19:50
20:18	20:20	21:12		20:30	20:32	21:24	21:26	20:42			
				22:18							
15 курса				18 курса				15 курса			



В  
ОРИГИНАЛА

Заверка от Общината:





Приложение № 26  
Към Решение № 165....., взето с  
Протокол № 10 от 14.04.2021г. на  
Общински съвет Пловдив

**Маршрутно разписание на автобусна линия №99**  
**Делник**

VII-ма				VIII-ма				IX-та			
Кв „Тракия“		ТК “Марица“		Кв „Тракия“		ТК “Марица“		Кв „Тракия“		ТК “Марица“	
пр.	тр.	пр.	тр.	пр.	тр.	пр.	тр.	пр.	тр.	пр.	тр.
	6:32	7:24	7:26		6:44	7:36	7:38		6:56	7:48	7:50
8:18	8:20	9:12	9:14	8:30	8:32	9:24	9:26	8:42	8:44	9:36	9:38
10:06	10:08	11:00	11:02	10:18	10:20	11:12	11:14	10:30	10:32	11:24	11:26
11:54	11:56	12:48	12:50	12:06	12:08	13:00	13:02	12:18	12:20	13:12	13:14
13:42	13:44	14:36	14:38	13:54	13:56	14:48	14:50	14:06	14:08	15:00	15:02
15:30	15:32	16:24	16:26	15:42	15:44	16:36	16:38	15:54	15:56	16:48	16:50
17:18	17:20	18:12	18:14	17:30	17:32	18:24	18:26	17:42	17:44	18:36	18:38
19:06	19:08	20:00	20:02	19:18	19:20	20:12	20:14	19:30	19:32	20:24	20:26
20:54				21:06				21:18			
16 курса				16 курса				16 курса			



Заверка от Общината:







Приложение № 26  
Към Решение № 165..., взето с  
Протокол № 10 от 14.07.2021г. на  
Общински съвет Пловдив

## Маршрут на автобусна линия №99 Празник

**Маршрут:** жк. „Тракия“ - ТК „Марица“

**Спирка №1010** - жк. „Тракия“ бул. Шипка до бл.104, ляв завой по ул. „Шипка“, **спирка № 214** – жк „Тракия“ - бл. 84, ляв завой по ул. „Съединение“, **спирка №78** – ТЦ „Форум Тракия“, **спирка №79** – жк „Тракия“ бл. 146, **спирка №80** - жк „Тракия“ – бл. 175, десен завой по ул. „Пеньо Пенев“, **спирка №255** – отстриани на магазин „Детски свят“, ляв завой по ул. „Поручик Боян Ботев“, **спирка №404** - магазин „Алфина“, ляв завой по ул. „Димитър Ризов“, десен завой по бул. „Освобождение“, **спирка №257** – бул. „Освобождение“ 2 (север), десен завой по бул. „Асеновградско шосе“, **спирка №84** – магазин „Баумакс“, **спирка №258** – Мотоцентъра, ляв завой по бул. „Хр. Ботев“, **спирка №334** – бул. „Хр. Ботев“ №115, **спирка №335** – Военна болница, десен завой по бул. „Цар Борис III Обединител“, **спирка №44** – „Байкал“, **спирка №45** – срещу хотел „Тримонциум“, **спирка №46** – Тунела – юг (изток), **спирка №47** – Тунела – север (изток), десен завой по бул. „Шести септември“, **спирка №141** – пл. „Съединение“, **спирка №142** – сладкарница „Неделя“, десен завой по бул. „Васил Априлов“, **спирка №383** – ресторант „Стадиона“, **спирка №401** – бул. „Васил Априлов“ №124, десен завой по бул. „България“, **спирка №98** – хотел „Санкт Петербург“, ляв завой по ул. „Победа“, **спирка № 310** – Практичен център на Ана Май, **спирка №72** – срещу Роял сити , десен завой по ул. „Д. Стамболов“, **спирка №73** – срещу ЖП гара Филипово, **спирка №74** – Ведомствена книжарница, **спирка №1005** – ТК „Марица“ – последна.

**Маршрут:** ТК „Марица“ - жк. „Тракия“

**Спирка №1005** – ТК „Марица“ на ул. „Димитър Стамболов“, **спирка №56** – срещу Ведомствена книжарница, ляв завой по ул. „Победа“, **спирка №57** – Автогара „Север“, десен завой по бул. „България“, **спирка №91** – срещу хотел „Санкт Петербург“, **спирка №422** – Пазарчето, ляв завой по бул. „Васил Априлов“, **спирка №402** – Пешеходната пътека, **спирка № 451** – бул. „Васил Априлов“ пред №85, ляв завой по бул. „Шести септември“, **спирка №116** – II-ро ДКЦ, **спирка №117** – кино „Фламинго“, **спирка №118** – срещу пл. „Съединение“, десен завой по бул. „Цар Борис III Обединител“, **спирка №10** – Тунела – север (запад), **спирка №11** – Тунела – юг (запад), **спирка №12** – хотел „Тримонциум“, **спирка №13** – ПУ „Паисий Хилендарски“ (стара сграда), ляв завой по бул. „Христо Ботев“, **спирка №338** - срещу Военна болница, десен завой по бул. „Източен“, **спирка №252** – поделение ВКР, **спирка №104** – срещу Мотоцентър, ляв завой по бул. „Освобождение“, **спирка №105** – магазин „Мебелна къща“, **спирка №253** – жк. „Тракия“ - бл. 202 „Люляк“, десен завой по „Димитър Ризов“, **спирка №70** – ресторант „Камен град“, десен завой по ул. „Поручик Б. Ботев“, **спирка №405** – срещу магазин „Алфина“, десен завой по ул. „Пеньо Пенев“, ляв завой по ул. „Съединение“, **спирка №108** – срещу „Детски свят“, **спирка №109** – жк „Тракия“ бл. 150, **спирка №110** – СОУ „Софроний Врачански“, десен завой по ул. „Шипка“, **спирка №239** – ресторант „Арбанаси“, **спирка №1010** – жк „Тракия“ бул. Шипка до бл. 104 – последна.

### Обслужващи маршрута:

Брой автобуси: 4 цели

Времетраене на един курс – 48мин.

Времетраене на една обиколка – 98 мин.

Дължина на един курс – Жк „Тракия“ – ТК „Марица“ – 12,552 км.

ТК „Марица“ – жк „Тракия“ – 12,591 км.

Дължина на една обиколка – 25,143 км.

Общо за деня: 72 курса / 905,148 км.

Заверка от Общината:







Приложение № 26  
Към Решение № 165..., взето с  
Протокол № 10 от 11.09.2021г. на  
Общински съвет Пловдив


Маршрутно разписание на автобусна линия №99  
Празник

I-ва				II-ра				III-та			
Кв „Тракия“		ТК „Марица“		Кв „Тракия“		ТК „Марица“		Кв „Тракия“		ТК „Марица“	
пр.	тр.	пр.	тр.	пр.	тр.	пр.	тр.	пр.	тр.	пр.	тр.
	6:10	6:58	7:00		6:35	7:23	7:25		7:00	7:48	7:50
7:48	7:50	8:38	8:40	8:13	8:15	9:03	9:05	8:38	8:40	9:28	9:30
9:28	9:30	10:18	10:20	9:53	9:55	10:43	10:45	10:18	10:20	11:08	11:10
11:08	11:10	11:58	12:00	11:33	11:35	12:23	12:25	11:58	12:00	12:48	12:50
12:48	12:50	13:38	13:40	13:13	13:15	14:03	14:05	13:38	13:40	14:28	14:30
14:28	14:30	15:18	15:20	14:53	14:55	15:43	15:45	15:18	15:20	16:08	16:10
16:08	16:10	16:58	17:00	16:33	16:35	17:23	17:25	16:58	17:00	17:48	17:50
17:48	17:50	18:38	18:40	18:13	18:15	19:03	19:05	18:38	18:40	19:28	19:30
19:28	19:30	20:18	20:20	19:53	19:55	20:43	20:45	20:18	20:20	21:08	21:10
21:08				21:33				21:58			
18 коли				18 коли				18 коли			
IV-та											
Кв „Тракия“		ТК „Марица“									
пр.	тр.	пр.	тр.								
	7:25	8:13	8:15								
9:03	9:05	9:53	9:55								
10:43	10:45	11:33	11:35								
12:23	12:25	13:13	13:15								
14:03	14:05	14:53	14:55								
15:43	15:45	16:33	16:35								
17:23	17:25	18:13	18:15								
19:03	19:05	18:53	19:55								
20:43	20:45	21:33	21:35								
22:23											
18 коли											



Заверка от Общината:





Приложение № 27  
Към Решение № 165, взето с  
Протокол № 10 от 11.04.2021г. на  
Общински съвет Пловдив

## Маршрут на автобусна линия №113 Делник

### Маршрут: Овощарски институт - КАТ

Спирка №196 - Овощарски институт, обратен завой пред Овощарски институт, десен завой, спирка №1014 - кв. „Беломорски“, обратно по ул. „Беломорска“, спирка №197 – разклона за кв. „Беломорски“, на право по ул. „Остромила“, спирки №478 - ул. „Остромила“ - 3 (север), спирка №479 - ул. „Остромила“ 2 (север), спирка №480 - ул. „Остромила“ 1 (север), десен завой по ул. „Коматевско шосе“, спирка №32 – срещу печатница „Деми“, спирка №33 – ул. „Коматевско шосе“ 2 (изток), спирка №345 - срещу Дом за възрастни хора, спирка №202 – преди КТВ, десен завой по бул. „Хр. Ботев“, спирка №203 – срещу Младежки хълм, спирка №204 – Въздушен мост, спирка №205 – „Централна гара“, Спирка №1016 – колелото на „Централна гара“, по бул. „В. Априлов“, спирка №327 – срещу кино „Гео Милев“, спирка №169 – срещу ВМИ, спирка №265 – „Мальовица“ (изток), спирка №317 – срещу II-ро РПУ, спирка №383 – ресторант „Стадиона“, спирка №401 – бул. „В. Априлов“ №124, ляв завой по бул. „България“, спирка №92 – срещу магазин „Практикер“, спирка №93 – срещу Захарен комбинат, десен завой по ул. „Делянка“, спирка №295 – Окръжна болница (изток), спирка №296 – „Балкантурист“, спирка №297 – ул. „Делянка“ (юг), ляв завой по бул. „В. Априлов“, спирка №298 – Институт по консервна промишленост, спирка №406 – „Биомашиностроене“, ляв завой по бул. „В. Априлов“, спирка №427 – срещу Институт по консервна промишленост, десен завой по ул. „Напредък“, спирка №1034 – КАТ - последна.

### Маршрут: КАТ - Овощарски институт

Спирка №1034 – КАТ, десен завой по ул. „Делянка“, спирка №271 – Окръжна болница (запад), ляв завой по бул. „България“, спирка №438 – стадион „Марица“, спирка №96 – Захарен комбинат, спирка №97 – магазин „Практикер“, десен завой по бул. „В. Априлов“, спирка №402 – Пешеходната пътека, спирка №451 - бул. „В. Априлов“ №85, спирка №312 – ресторант „Шери“, спирка №246 – Мальовица (запад), спирка №328 – ВМИ, спирка № 329 – Копчето, десен завой по бул. „Хр. Ботев“, спирка № 188 - срещу „Централна гара“, спирка № 189 - Въздушен мост, спирка № 190 – Младежки хълм, ляв завой по ул. „Коматевско шосе“, спирка №344 – след КТВ, спирка №23 – Транспортна болница, спирка № 24 – „Филкаб“, спирка №25 – печатница „Деми“, ляв завой по ул. „Остромила“, спирка №475 – ул. „Остромила“ 1 (юг), спирка №476 – ул. „Остромила“ 2 (юг), спирка №477 – ул. „Остромила“ 3 (юг), на право по ул. „Беломорска“, спирка №1014 – кв. „Беломорски“, обратно по ул. „Беломорска“, наляво по ул. „Димитър Талев“, спирка №196 – Овощарски институт - последна.

### Обслужващи маршрута:

Брой автобуси: 5 цели

Времетраене на един курс – 40 мин.

20:22ч. и 20:55ч. – 20 мин.

Времетраене на една обиколка – 82 мин.

Дължина на един курс: Овощарски институт – КАТ – 13,498 км.

КАТ – Овощарски институт – 11,720 км.

Дължина на една обиколка – 25,218 км.

Общо за деня: 102 курса / 1 286,118 км.

Заверка от Общината:








Приложение № 27  
Към Решение № 165..., взето с  
Протокол № 10 от 14.04.2021г. на  
Общински съвет Пловдив

Маршрутно разписание на автобусна линия №113  
Делник

I-та				II-та				III-та			
Овощарски институт		КАТ		Овощарски институт		КАТ		Овощарски институт		КАТ	
пр.	тр.	пр.	тр.	пр.	тр.	пр.	тр.	пр.	тр.	пр.	тр.
	5:40	6:20	6:22		5:56	6:36	6:38		6:13	6:53	6:55
7:02	7:04	7:44	7:46	7:18	7:20	8:00	8:02	7:35	7:37	8:17	8:19
8:26	8:28	9:08	9:10	8:42	8:44	9:24	9:26	8:59	9:01	9:41	9:43
9:50	9:52	10:32	10:34	10:06	10:08	10:48	10:50	10:23	10:25	11:05	11:07
11:14	11:16	11:56	11:58	11:30	11:32	12:12	12:14	11:47	11:49	12:29	12:31
12:38	12:40	13:20	13:22	12:54	12:56	13:36	13:38	13:11	13:13	13:53	13:55
14:02	14:04	14:44	14:46	14:18	14:20	15:00	15:02	14:35	14:37	15:17	15:19
15:26	15:28	16:08	16:10	15:42	15:44	16:24	16:26	15:59	16:01	16:41	16:43
16:50	16:52	17:32	17:34	17:06	17:08	17:48	17:50	17:23	17:25	18:05	18:07
18:14	18:16	18:56	18:58	18:30	18:32	19:12	19:14	18:47	18:49	19:29	19:31
19:38	19:40	20:20	20:22	19:54				20:11	20:13	20:53	20:55
21:02								21:35			
22 курса				20 курса				22 курса			
IV-та				V-та							
Овощарски институт		КАТ		Овощарски институт		КАТ					
пр.	тр.	пр.	тр.	пр.	тр.	пр.	тр.				
	6:30	7:10	7:12		6:47	7:27	7:29				
7:52	7:54	8:34	8:36	8:09	8:11	8:51	8:53				
9:16	9:18	9:58	10:00	9:33	9:35	10:15	10:17				
10:40	10:42	11:22	11:24	10:57	10:59	11:39	11:41				
12:04	12:06	12:46	12:48	12:21	12:23	13:03	13:05				
13:28	13:30	14:10	14:12	13:45	13:47	14:27	14:29				
14:52	14:54	15:34	15:36	15:09	15:11	15:51	15:53				
16:16	16:18	16:58	17:00	16:33	16:35	17:15	17:17				
17:40	17:42	18:22	18:24	17:57	17:59	18:39	18:41				
19:04				19:21	19:23	20:03	20:05				
				20:45							
18 курса				20 курса							



Заверка от Общината:



## Маршрут на автобусна линия №113 Празник

### Маршрут: Овощарски институт - КАТ

**Спирка №196** - Овощарски институт , обратен завой пред Овощарски институт , десен завой, **спирка №1014** - кв. „Беломорски“, обратно по ул. „Беломорска“, **спирка №197** – разклона за кв. „Беломорски“, направо по ул. „Остромила“, **спирки №478** - ул. „Остромила“ - 3 (север), **спирка №479** - ул. „Остромила“ 2 (север), **спирка №480** - ул. „Остромила“ 1 (север), десен завой по ул. „Коматевско шосе“, **спирка №32** – срещу печатница „Деми“, **спирка №33** – ул. „Коматевско шосе“ 2 (изток), **спирка №345** - срещу Дом за възрастни хора, **спирка №202** – преди КТВ, десен завой по бул. „Хр. Ботев“, **спирка №203** – срещу Младежки хълм, **спирка №204** – Въздушен мост, **спирка №205** – „Централна гара“, **Спирка №1016** – колелото на „Централна гара“, по бул. „В. Априлов“, **спирка №327** – срещу кино „Гео Милев“, **спирка №169** – срещу ВМИ, **спирка №265** – „Мальовица“ (изток), **спирка №317** – срещу II-ро РПУ, **спирка №383** – ресторант „Стадиона“, **спирка №401** – бул. „В. Априлов“ №124, ляв завой по бул. „България“, **спирка №92** – срещу магазин „Практикер“, **спирка №93** – срещу Захарен комбинат, десен завой по ул. „Делянка“, **спирка №295** – Окръжна болница (изток), **спирка №296** – „Балкантурист“, **спирка №297** – ул. „Делянка“ (юг), ляв завой по бул. „В. Априлов“, **спирка №298** – Институт по консервна промишленост, **спирка №406** – „Биомашиностроене“, ляв завой по бул. „В. Априлов“, **спирка №427** – срещу Институт по консервна промишленост, десен завой по ул. „Напредък“, **спирка №1034** – КАТ - последна.

### Маршрут: КАТ - Овощарски институт

**Спирка №1034** – КАТ, десен завой по ул. „Делянка“, **спирка №271** – Окръжна болница (запад), ляв завой по бул. „България“, **спирка №438** – стадион „Марица“, **спирка №96** – Захарен комбинат, **спирка №97** – магазин „Практикер“, десен завой по бул. „В. Априлов“, **спирка №402** – Пешеходната пътека , **спирка №451** - бул. „В. Априлов“ №85, **спирка №312** – ресторант „Шери“, **спирка №246** – Мальовица (запад), **спирка №328** – ВМИ, **спирка № 329** – Копчето, десен завой по бул. „Хр. Ботев“, **спирка № 188** - срещу „Централна гара“, **спирка № 189** - Въздушен мост, **спирка № 190** – Младежки хълм, ляв завой по ул. „Коматевско шосе“, **спирка №344** – след КТВ, **спирка №23** – Транспортна болница, **спирка № 24** – „Филкаб“ , **спирка №25** – печатница „Деми“, ляв завой по ул. „Остромила“, **спирка №475** – ул. „Остромила“ 1 (юг), **спирка №476** – ул. „Остромила“ 2 (юг), **спирка №477** – ул. „Остромила“ 3 (юг), направо по ул. „Беломорска“, **спирка №1014** – кв. „Беломорски“, обратно по ул. „Беломорска“ , наляво по ул. „Димитър Талев“, **спирка №196** – Овощарски институт - последна.

### Обслужващи маршрута:

Брой автобуси: 4 цели

Времетраене на един курс – 35 мин.

Времетраене на една обиколка – 75 мин.


Дължина на един курс: Овощарски институт – КАТ – 13,498 км.


КАТ – Овощарски институт – 11,720 км.

Дължина на една обиколка – 25,218 км.

Общо за деня: 84 курса / 1 059,156 км.

Заверка от Общината:





Приложение № 27  
Към Решение № 165..., взето с  
Протокол № 10 от 14.04.2021г. на  
Общински съвет Пловдив

Маршрутно разписание на автобусна линия №113  
Празник


I-ва				II-ра				III-та			
Овощарски институт		КАТ		Овощарски институт		КАТ		Овощарски институт		КАТ	
пр.	тр.	пр.	тр.	пр.	тр.	пр.	тр.	пр.	тр.	пр.	тр.
	6:00	6:35	6:40		6:20	6:55	7:00		6:40	7:15	7:20
7:15	7:20	7:55	8:00	7:35	7:40	8:15	8:20	7:55	8:00	8:35	8:40
8:35	8:40	9:15	9:20	8:55	9:00	9:35	9:40	9:15	9:20	9:55	10:00
9:55	10:00	10:35	10:40	10:15	10:20	10:55	11:00	10:35	10:40	11:15	11:20
11:15	11:20	11:55	12:00	11:35	11:40	12:15	12:20	11:55	12:00	12:35	12:40
12:35	12:40	13:15	13:20	12:55	13:00	13:35	13:40	13:15	13:20	13:55	14:00
13:55	14:00	14:35	14:40	14:15	14:20	14:55	15:00	14:35	14:40	15:15	15:20
15:15	15:20	15:55	16:00	15:35	15:40	16:15	16:20	15:55	16:00	16:35	16:40
16:35	16:40	17:15	17:20	16:55	17:00	17:35	17:40	17:15	17:20	17:55	18:00
17:55	18:00	18:35	18:40	18:15	18:20	18:55	19:00	18:35	18:40	19:15	19:20
19:15	19:20	19:55	20:00	19:35	19:40	20:15	20:20	19:55			
20:35				20:55							
22 курса				22 курса				20 курса			
IV-та											
Овощарски институт		КАТ									
пр.	тр.	пр.	тр.								
	7:00	7:35	7:40								
8:15	8:20	8:55	9:00								
9:35	9:40	10:15	10:20								
10:55	11:00	11:35	11:40								
12:15	12:20	12:55	13:00								
13:35	13:40	14:15	14:20								
14:55	15:00	15:35	15:40								
16:15	16:20	16:55	17:00								
17:35	17:40	18:15	18:20								
18:55	19:00	19:35	19:40								
20:15											
20 курса											



ВЯРНО С  
ОРИГИНАЛА

Заверка от Общината:





Приложение № 28  
Към Решение № 165..., взето с  
Протокол № 10 от 14.04.2021г. на  
Общински съвет Пловдив

## Маршрут на автобусна линия №116 Делник

**Маршрут:** обръщало „Митница“ – кв. „Изгрев“

Спирка №1013 - обръщало „Митница“, наядсно по бул. „Кукленско шосе“, спирка №283 - срещу „Митница“, спирка №284 – „ТСМ“, спирка №285 – завод „Рекорд“, ляв завой по ул. „Индуриална“, спирка №286 – срещу „Метални конструкции“, спирка №325 – завод „Флавия“, ляв завой по бул. „Н. Вапцаров“, спирка №67 - срещу II-ра градска болница, спирка №68 – бул. „Н. Вапцаров“ (север), спирка №326 – ресторант „Тромпета“, спирка №199 – баня „Русалка“, спирка №200 – срещу „Камела“, спирка №201 – „Белия дом“, десен завой по ул. „Коматевско шосе“, спирка №202 – преди КТВ, спирка №203 – срещу Младежки хълм, спирка №204 – Въздушен мост, спирка №205 – „Централна гара“, ляв завой по бул. „Руски“, спирка №309 – Военно окръжие, спирка №155 – срещу Търговска гимназия, спирка №156 – „Пианото“, десен завой по бул. „Шести септември“, спирка №118 – срещу пл. „Съединение“, спирка №119 – срещу „Семинарията“, спирка №120 – пл. „Шахбазян“, спирка №121 – срещу у-ще „Любен Каравелов“, спирка №157 – срещу „Нордикс“, ляв завой по ул. „Владая“, спирка №423 – магазин „Бриколаж“ (изток), десен завой по бул. „Марица“, спирка №407 – бул. „Марица“ (юг), ляв завой по ул. „Батак“, спирка №408 – ул. „Батак“ (изток), десен завой по ул. „Крайречна“, спирка №409 – ул. „Крайречна“ (юг), десен завой по ул. „Калина“, спирка №1029 – кв. „Изгрев“ - последна.

**Маршрут:** кв. „Изгрев“ - обръщало „Митница“

Спирка №1029 - кв. „Изгрев“, ляв завой по ул. „Крайречна“, спирка №410 – ул. „Крайречна“ (север), ляв завой по ул. „Батак“, десен завой по ул. „Крайна“, спирка №411 – след кръстовището с ул. „Батак“, направо по бул. „Марица“, спирка №412 – бул. „Марица“ (север), ляв завой по ул. „Владая“, десен завой по бул. „Шести септември“, спирка №166 – „Нордикс“, спирка №138 – магазин „Била“1, спирка №139 - у-ще „Л. Каравелов“, спирка №140 – бул. „Шести септември“ №193, спирка №141 - пл. „Съединение“ ляв завой по бул. „Руски“, спирка № 167 – „Бунарджика“, спирка №168 – МОЛ „Марково тепе“, десен завой по бул. „Хр. Ботев“, спирка №188 – срещу „Централна гара“, спирка №189 – срещу Въздушен мост, спирка №190 – Младежки хълм, ляв завой по ул. „Коматевско шосе“, ляв завой по бул. „Н. Вапцаров“, спирка №191 – кафе „Мираж“, спирка №192 – срещу „Белия дом“, спирка №193 – „Камела“, спирка №194 – срещу баня „Русалка“, спирка №60 – I-во РПУ – „Тухлата“, спирка №61 – II-ра градска болница, спирка №62 – зала „Олимпиада“, десен завой по ул. „Индуриална“, спирка №63 – срещу завод „Флавия“, десен завой по ул. „Кукленско шосе“, спирка №64 – хотел „Родопи“, спирка №425 – „Къщичките“, спирка №281 – „Керамичен цех“, спирка №282 – „Митницата“, спирка №481 – МБАЛ „Джи Мед“, спирка №1013 - обръщало „Митница“ - последна.

### Обслужващи маршрута:

Брой автобуси: 9 цели

Времетраене на един курс – 43 мин.

Времетраене на една обиколка – 88 мин.

Дължина на един курс: обръщало „Митница“ - кв. „Изгрев“ - 13,449 км

кв. „Изгрев“ - обръщало „Митница“ - 13,429 км.


Дължина на една обиколка – 26,878 км.

Общо за деня: 163 курса / 2 190,547 км.

Заверка от Общината:

ВЯРНО С  
ОРИГИНАЛА






Приложение № 28  
Към Решение № 165..., взето с  
Протокол № 10 от 17.04.2021г. на  
Общински съвет Пловдив

Маршрутно разписание на автобусна линия №116  
Делник

I-ва				II-ра				III-та			
„Митница“		кв. „Изгрев“		„Митница“		кв. „Изгрев“		„Митница“		кв. „Изгрев“	
пр.	тр.	пр.	тр.	пр.	тр.	пр.	тр.	пр.	тр.	пр.	тр.
	5:10	5:33	5:55				6:05		5:30	6:13	6:15
6:38	6:40	7:23	7:25	6:48	6:50	7:33	7:35	6:58	7:00	7:43	7:45
8:08	8:10	8:53	8:55	8:18	8:20	9:03	9:05	8:28	8:30	9:13	9:15
9:38	9:40	10:23	10:25	9:48	9:50	10:33	10:35	9:58	10:00	10:43	10:45
11:08	11:10	11:53	11:55	11:18	11:20	12:03	12:05	11:28	11:30	12:13	12:15
12:38	12:40	13:33	13:35	12:48	13:00	13:43	13:45	12:58	13:10	13:53	13:55
14:18	14:20	15:03	15:05	14:28	14:30	15:13	15:15	14:38	14:40	15:23	15:25
15:48	15:50	16:33	16:35	15:58	16:00	16:43	16:45	16:08	16:10	16:53	16:55
17:18	17:20	18:03	18:05	17:28	17:30	18:13		17:38	17:40	18:23	18:25
18:48	18:50	19:33	19:35					19:08	19:10	19:53	19:55
20:18								20:38	20:40	21:23	21:25
								22:08			
20 курса				16 курса				22 курса			
IV-та				V-та				VI-та			
„Митница“		кв. „Изгрев“		„Митница“		кв. „Изгрев“		„Митница“		кв. „Изгрев“	
пр.	тр.	пр.	тр.	пр.	тр.	пр.	тр.	пр.	тр.	пр.	тр.
			6:25				6:35				
7:08	7:10	7:53	7:55	7:18	7:20	8:03	8:05		6:00	6:43	6:45
8:38	8:40	9:23	9:25	8:48	8:50	9:33	9:35	7:28	7:30	8:13	8:15
10:08	10:10	10:53	10:55	10:18	10:20	11:03	11:05	8:58	9:00	9:43	9:45
11:38	11:40	12:23	12:25	11:48	11:50	12:33	12:35	10:28	10:30	11:13	11:15
13:08	13:20	14:03	14:05	13:18	13:30	14:13	14:15	11:58	12:00	12:43	12:55
14:48	14:50	15:33	15:35	14:58	15:00	15:43	15:45	13:38	13:40	14:23	14:25
16:18	16:20	17:03	17:05	16:28	16:30	17:13	17:15	15:08	15:10	15:53	15:55
17:48	17:50	18:33		17:58	18:00	18:43	18:45	16:38	16:40	17:23	17:25
				19:28	19:30	20:13		18:08			
16 курса				18 курса				16 курса			

Заверка от Общината:








Приложение № 28  
Към Решение № 165..., взето с  
Протокол № 10 от 11.04.2021г. на  
Общински съвет Пловдив


Маршрутно разписание на автобусна линия №116  
Делник

VII-ма				VIII-ма				IX-та			
„Митница“		кв. „Изгрев“		„Митница“		кв. „Изгрев“		„Митница“		кв. „Изгрев“	
пр.	тр.	пр.	тр.	пр.	тр.	пр.	тр.	пр.	тр.	пр.	тр.
			5:25								5:45
6:08	6:10	6:53	6:55				7:03	6:28	6:30	7:13	7:15
7:38	7:40	8:23	8:25	7:48	7:50	8:33	8:35	7:58	8:00	8:43	8:45
9:08	9:10	9:53	9:55	9:18	9:20	10:03	10:05	9:28	9:30	10:13	10:15
10:38	10:40	11:23	11:25	10:48	10:50	11:33	11:35	10:58	11:00	11:43	11:45
12:08	12:10	12:53	13:05	12:18	12:20	13:03	13:15	12:28	12:30	13:13	13:25
13:48	13:50	14:33	14:35	13:58	14:00	14:43	14:45	14:08	14:10	14:53	14:55
15:18	15:20	16:03	16:05	15:28	15:30	16:13	16:15	15:38	15:40	16:23	16:25
16:48	16:50	17:33	17:35	16:58	17:00	17:43	17:45	17:08	17:10	17:53	17:55
18:18	18:20	19:03	19:05	18:28				18:38	18:40	19:23	
19:48	19:50	20:33	20:35								
21:18	21:20	22:03									
22 курса				15 курса				18 курса			



Заверка от Общината:





## Маршрут на автобусна линия №116 Празник

**Маршрут:** обръщало „Митница“ – кв. „Изгрев“

Спирка №1013 - обръщало „Митница“, надясно по бул. „Кукленско шосе“, спирка №283 - срещу „Митница“, спирка №284 – „ТСМ“, спирка №285 – завод „Рекорд“, ляв завой по ул. „Индуриална“, спирка №286 – срещу „Метални конструкции“, спирка №325 – завод „Флавия“, ляв завой по бул. „Н. Вапцаров“, спирка №67 - срещу II-ра градска болница, спирка №68 – бул. „Н. Вапцаров“ (север), спирка №326 – ресторант „Тромпета“, спирка №199 – баня „Русалка“, спирка №200 – срещу „Камела“, спирка №201 – „Белия дом“, десен завой по ул. „Коматевско шосе“, спирка №202 – преди КТВ, спирка №203 – срещу Младежки хълм, спирка №204 – Въздушен мост, спирка №205 – „Централна гара“, ляв завой по бул. „Руски“, спирка №309 – Военно окръжие, спирка №155 – срещу Търговска гимназия, спирка №156 – „Пианото“, десен завой по бул. „Шести септември“, спирка №118 – срещу пл. „Съединение“, спирка №119 – срещу „Семинарията“, спирка №120 – пл. „Шахбазян“, спирка №121 – срещу у-ще „Любен Каравелов“, спирка №157 – срещу „Нордикс“, ляв завой по ул. „Владая“, спирка №423 – магазин „Бриколаж“ (изток), десен завой по бул. „Марица“, спирка №407 – бул. „Марица“ (юг), ляв завой по ул. „Батак“, спирка №408 – ул. „Батак“ (изток), десен завой по ул. „Крайречна“, спирка №409 – ул. „Крайречна“ (юг), десен завой по ул. „Калина“, спирка №1029 – кв. „Изгрев“ - последна.

**Маршрут:** кв. „Изгрев“ - обръщало „Митница“

Спирка №1029 - кв. „Изгрев“, ляв завой по ул. „Крайречна“, спирка №410 – ул. „Крайречна“ (север), ляв завой по ул. „Батак“, десен завой по ул. „Крайна“, спирка №411 – след кръстовището с ул. „Батак“, направо по бул. „Марица“, спирка №412 – бул. „Марица“ (север), ляв завой по ул. „Владая“, десен завой по бул. „Шести септември“, спирка №166 – „Нордикс“, спирка №138 – магазин „Била“1, спирка №139 - у-ще „Л. Каравелов“, спирка №140 – бул. „Шести септември“ №193, спирка №141 - пл. „Съединение“ ляв завой по бул. „Руски“, спирка № 167 – „Бунарджика“, спирка №168 – МОЛ „Марково тепе“, десен завой по бул. „Хр. Ботев“, спирка №188 – срещу „Централна гара“, спирка №189 – срещу Въздушен мост, спирка №190 – Младежки хълм, ляв завой по ул. „Коматевско шосе“, ляв завой по бул. „Н. Вапцаров“, спирка №191 – кафе „Мираж“, спирка №192 – срещу „Белия дом“, спирка №193 – „Камела“, спирка №194 – срещу баня „Русалка“, спирка №60 – I-во РПУ – „Тухлата“, спирка №61 – II-ра градска болница, спирка №62 – зала „Олимпиада“, десен завой по ул. „Индуриална“, спирка №63 – срещу завод „Флавия“, десен завой по ул. „Кукленско шосе“, спирка №64 – хотел „Родопи“, спирка №425 – „Къщичките“, спирка №281 – „Керамичен цех“, спирка №282 – „Митницата“, спирка №481 – МБАЛ „Джи Мед“, спирка №1013 - обръщало „Митница“ - последна.

### Обслужващи маршрута:

Брой автобуси: 3 цели

Времетраене на един курс - 43 мин.

Времетраене на една обиколка – 88 мин.

Дължина на един курс: обръщало „Митница“ - кв. „Изгрев“ - 13,449 км.

кв. „Изгрев“ - обръщало „Митница“ - 13,429 км.

Дължина на една обиколка – 26,878 км.


Общо за деня: 58 курса / 779,462 км.



ВАРНО С  
ОРИГИНАЛ



Заверка от Общината:



Приложение № 28  
Към Решение № 165..., взето с  
Протокол № 10 от 17.07.2021г. на  
Общински съвет Пловдив

Маршрутно разписание на автобусна линия №116  
Празник


I-ра				II-ра				III-та			
„Митница“		кв. „Изгрев“		„Митница“		кв. „Изгрев“		„Митница“		кв. „Изгрев“	
пр.	тр.	пр.	тр.	пр.	тр.	пр.	тр.	пр.	тр.	пр.	тр.
	5:28	5:58	6:00		5:58	6:28	6:30		6:28	6:58	7:00
6:43	6:45	7:28	7:30	7:13	7:15	7:58	8:00	7:43	7:45	8:28	8:30
8:13	8:15	8:58	9:00	8:43	8:45	9:28	9:30	9:13	9:15	9:58	10:00
9:43	9:45	10:28	10:30	10:13	10:15	10:58	11:00	10:43	10:45	11:28	11:30
11:13	11:15	11:58	12:00	11:43	11:45	12:28	12:30	12:13	12:15	12:58	13:00
12:43	12:45	13:28	13:30	13:13	13:15	13:58	14:00	13:43	13:45	14:28	14:30
14:13	14:15	14:58	15:00	14:43	14:45	15:28	15:30	15:13	15:15	15:58	16:00
15:43	15:45	16:28	16:30	16:13	16:15	16:58	17:00	16:43	16:45	17:28	17:30
17:13	17:15	17:58	18:00	17:43				18:13	18:15	18:58	19:00
18:43	18:45	19:28	19:30					19:43	19:45	20:35	20:37
20:13	20:15	21:10	21:12					21:37			
22:10											
22 курса				16 курса				20 курса			



**Забележка:** Маршрутът на автобусна линия №116 е удължен извън границите на Община Пловдив, през колелото на околоръстното шосе и обратно по бул. „Кукленско шосе“, като автобусите ще спират на спирка на бул. „Кукленско шосе“ №52, след изграждането и на спирката пред МБАЛ „ДЖИ МЕД“ в локалното платно и излизат на последна спирка №1013 – „Митница“ – обръщалото.

Заверка от Общината:





Приложение № 29  
Към Решение № 165..., взето с  
Протокол № 10 от 14.04 2021г. на  
Общински съвет Пловдив

## Маршрут на автобусна линия №222 Делник

**Маршрут:** кв. „Прослав“ - ПУ нова сграда

Спирка №1002 – кв. „Прослав“ на ул. „Елин Пелин“, спирка №487 - ул. „Елена“, спирка №180 - ОУ „Т. Каблешков“, спирка №486 - ул. „Елена“ 1, спирка №145 – ул. „Елин Пелин“ №45, ляв завой по ул. „Битоля“, спирка №146 – ул. „Битоля“ (север), десен завой по ул. „Борис Петров“, ляв завой по ул. „Просвета“, спирка №468 – срещу „Филипополис“, ляв завой по ул. „Елин Пелин“, спирка №415 – ул. „Елин Пелин“ (изток), спирка №147 – срещу ОДЗ „Боряна“, десен завой по бул. „Пещерско шосе“, спирка №148 – автоморга, спирка №69 склад за гуми, спирка №149 – магазин „Мега Марина“, спирка №150 – срещу „Динекспрес“, десен завой по ул. „Царевец“, спирка №389 – Студентски общежития, спирка №390 – пазара, ляв завой по ул. „Хаджи Димитър“, спирка №307 – ул. „Хаджи Димитър“ (юг), спирка №308 – КТВ на бул. „Хр. Ботев“, спирка № 203 – срещу Младежки хълм, спирка №204 – Въздушен мост, спирка №205 – „Централна гара“, ляв завой по бул. „В. Априлов“, спирка №327 – срещу кино „Гео Милев“, спирка №169 – срещу ВМИ, спирка №265 – „Мальовица“ (изток), спирка №317 – срещу II-ро РПУ, спирка №383 – ресторант „Стадиона“, спирка №401 – бул. „В. Априлов“ 124, ляв завой по бул. „България“, спирка №92 – срещу магазин „Практикер“, спирка №93 – срещу Захарен комбинат, спирка №94 – Окръжна болница, спирка №416 – срещу Английска гимназия, десен завой, спирка №1003 - ПУ нова сграда – последна.

**Маршрут:** ПУ нова сграда - кв. „Прослав“

спирка №1003 - ПУ нова сграда, ляв завой по бул. „България“, спирка №426 – хипермаркет „Алати“, спирка №95 – Английска гимназия, спирка №438 – стадион „Марица“, спирка №96 – Захарен комбинат, спирка №97 – магазин „Практикер“, десен завой по бул. „В. Априлов“, спирка №402 – пешеходна пътека, спирка №451 – бул. „В. Априлов“ № 85, спирка №312 – ресторант „Шери“, спирка №246 – Мальовица (запад), спирка №328 – ВМИ, спирка №329 – Копчето, десен завой по бул. „Хр. Ботев“, спирка №188 – срещу „Централна гара“, спирка №189 – срещу Въздушен мост, спирка №190 – Младежки хълм, по ул. „Хаджи Димитър“, спирка №299 – у-ще „Елин Пелин“, спирка №300 – ул. „Хаджи Димитър“ (север), десен завой по ул. „Царевец“, спирка №371 – ул. „Царевец“ (изток), ляв завой по бул. „Пещерско шосе“, спирка №173 – Хирургии, спирка №174 – „Динекспрес“, спирка №175 – срещу магазин „Мега Марина“, спирка №176 – „Арнаудов“, ляв завой по ул. „Елин Пелин“, спирка №177 – ул. „Елин Пелин“ 1 (запад), спирка №396 – ул. „Елин Пелин“ 2 (запад), спирка №436 - ТКЗС, десен завой по ул. „Просвета“, спирка №178 – „Филипополис“, десен завой по ул. „Борис Петров“, спирка №179 – ул. „Борис Петров“ №12, ляв завой по ул. „Елена“, спирка №485 – ул. „Тих кът“, ляв завой по ул. „Елин Пелин“, спирка №1002 – кв. „Прослав“ – последна.

### Обслужващи маршрута:

Брой автобуси - 8 цели

Времетраене на един курс – 40 мин., след 19:00 ч. – 35 мин.

Времетраене на една обиколка – 85 мин.

Дължина на един курс: ПУ нова сграда - кв. „Прослав“ – 12,285 км.

кв. „Прослав“ - ПУ нова сграда – 12,855 км.


Дължина на една обиколка – 25,140 км.

Общо за деня: 164 курса / 2 061,48 км.

Заверка от Общината

ОРИГИНАЛА





Приложение № 29  
Към Решение № 165..., взето с  
Протокол № 10 от 11.07.2021г. на  
Общински съвет Пловдив


Маршрутно разписание на автобусна линия №222  
Делник

I-ва				II-ра				III-та			
кв. „Прослав“		ПУ нова сграда		кв. „Прослав“		ПУ нова сграда		кв. „Прослав“		ПУ нова сграда	
пр.	тр.	пр.	тр.	пр.	тр.	пр.	тр.	пр.	тр.	пр.	тр.
	5:30	6:10	6:15		5:41	6:21	6:26		5:52	6:32	6:37
6:55	7:00	7:40	7:45	7:06	7:11	7:51	7:56	7:17	7:22	8:02	8:07
8:25	8:30	9:10	9:15	8:36	8:41	9:21	9:26	8:47	8:52	9:32	9:37
9:55	10:00	10:40	10:45	10:06	10:11	10:51	10:56	10:17	10:22	11:02	11:07
11:25	11:30	12:10	12:15	11:36	11:41	12:21	12:26	11:47	11:52	12:32	12:37
12:55	13:00	13:40	13:45	13:06	13:11	13:51	13:56	13:17	13:22	14:02	14:07
14:25	14:30	15:10	15:15	14:36	14:41	15:21	15:26	14:47	14:52	15:32	15:37
15:55	16:00	16:40	16:45	16:06	16:11	16:51	16:56	16:17	16:22	17:02	17:07
17:25	17:30	18:10	18:15	17:36	17:41	18:21	18:26	17:47	17:52	18:32	18:37
18:55	19:00	19:35	19:40	19:06	19:11	19:46	19:51	19:17	19:22	19:57	20:02
20:15				20:26	20:31	21:06	21:11	20:37			
				21:46							
20 курса				22 курса				20 курса			
IV-та				V-та				VI-та			
кв. „Прослав“		ПУ нова сграда		кв. „Прослав“		ПУ нова сграда		кв. „Прослав“		ПУ нова сграда	
пр.	тр.	пр.	тр.	пр.	тр.	пр.	тр.	пр.	тр.	пр.	тр.
	6:03	6:43	6:48		6:14	6:54	6:59		6:25	7:05	7:10
7:28	7:33	8:13	8:18	7:39	7:44	8:24	8:29	7:50	7:55	8:35	8:40
8:58	6:03	9:43	9:48	9:09	9:14	9:54	9:59	9:20	9:25	10:05	10:10
10:28	10:33	11:13	11:18	10:39	10:44	11:24	11:29	10:50	10:55	11:35	11:40
11:58	12:03	12:43	12:48	12:09	12:14	12:54	12:59	12:20	12:25	13:05	13:10
13:28	13:33	14:13	14:18	13:39	13:44	14:24	14:29	13:50	13:55	14:35	14:40
14:58	15:33	15:43	15:48	15:09	15:14	15:54	15:59	15:20	15:25	16:05	16:10
16:28	16:33	17:13	17:18	16:39	16:44	17:24	17:29	16:50	16:55	17:35	17:40
17:58	18:03	18:43	18:48	18:09	18:14	18:54	18:59	18:20	18:25	19:05	19:10
19:28	19:33	20:08	20:13	19:39	19:44	20:19	20:24	19:50	19:55	20:30	20:35
20:48	20:53	21:28	21:33	20:59				21:10			
22:08											
22 курса				20 курса				20 курса			

Заверка от Общината

ВЯРНО С  
ОРИГИНАЛ








Приложение № 29  
Към Решение № 165..., взето с  
Протокол № 19 от 14.04.2021г. на  
Общински съвет Пловдив

Маршрутно разписание на автобусна линия №222  
Делник


VII-ма				VIII-ма			
кв. „Прослав“		ПУ нова сграда		кв. „Прослав“		ПУ нова сграда	
пр.	тр.	пр.	тр.	пр.	тр.	пр.	тр.
	6:36	7:16	7:21		6.48	7:28	7:33
8:01	8:06	9:46	8:51	8:13	8:18	8:58	9:03
9:31	9:36	10:16	10:21	9:43	9:48	10:28	10:33
11:01	11:06	11:46	11:51	11:13	11:18	11:58	12:03
12:31	12:36	13:16	13:21	12:43	12:48	13:28	13:33
14:01	14:06	14:46	14:51	14:13	14:18	14:58	15:03
15:31	15:36	16:16	16:21	15:43	15:48	16:28	16:33
17:01	17:06	17:46	17:51	17:13	17:18	17:58	18:03
18:31	18:36	19:16	19:21	18:43	18:48	19:28	19:33
20:01	20:06	20:39	20:44	20:13	20:18	20:49	20:53
21:16				21:28			
20 курса				20 курса			



АВЕРНО С



Заверка от Общината:



## Маршрут на автобусна линия №222 Празник

**Маршрут:** кв. „Прослав“ - ПУ нова сграда

Спирка №1002 – кв. „Прослав“ на ул. „Елин Пелин“, спирка №487 - ул. „Елена“, спирка №180 - ОУ „Т. Каблешков“, спирка №486 - ул. „Елена“ 1, спирка №145 – ул. „Елин Пелин“ №45, ляв завой по ул. „Битоля“, спирка №146 – ул. „Битоля“ (север), десен завой по ул. „Борис Петров“, ляв завой по ул. „Просвета“, спирка №468 – срещу „Филипополис“, ляв завой по ул. „Елин Пелин“, спирка №415 – ул. „Елин Пелин“ (изток), спирка №147 – срещу ОДЗ „Боряна“, десен завой по бул. „Пещерско шосе“, спирка №148 – автоморга, спирка №69 склад за гуми, спирка №149 – магазин „Мега Марина“, спирка №150 – срещу „Динекспрес“, десен завой по ул. „Царевец“, спирка №389 – Студентски общежития, спирка №390 – пазара, ляв завой по ул. „Хаджи Димитър“, спирка №307 – ул. „Хаджи Димитър“ (юг), спирка №308 – КТВ на бул. „Хр. Ботев“, спирка № 203 – срещу Младежки хълм, спирка №204 – Въздушен мост, спирка №205 – „Централна гара“, ляв завой по бул. „В. Априлов“, спирка №327 – срещу кино „Гео Милев“, спирка №169 – срещу ВМИ, спирка №265 – „Мальовица“ (изток), спирка №317 – срещу II-ро РПУ, спирка №383 – ресторант „Стадиона“, спирка №401 – бул. „В. Априлов“ 124, ляв завой по бул. „България“, спирка №92 – срещу магазин „Практикер“, спирка №93 – срещу Захарен комбинат, спирка №94 – Окръжна болница, спирка №416 – срещу Английска гимназия, десен завой, спирка №1003 - ПУ нова сграда – последна

**Маршрут:** ПУ нова сграда - кв. „Прослав“

спирка №1003 - ПУ нова сграда, ляв завой по бул. „България“, спирка №420 хипермаркет „Алати“, спирка №95 – Английска гимназия, спирка №438 – стадион „Марика“, спирка №96 – Захарен комбинат, спирка №97 – магазин „Практикер“, десен завой по бул. „В. Априлов“, спирка №402 – пешеходна пътека, спирка №451 – бул. „В. Априлов“ № 85, спирка №312 – ресторант „Шери“, спирка №246 – Мальовица (запад), спирка №328 – ВМИ, спирка №329 – Копчето, десен завой по бул. „Хр. Ботев“, спирка №188 – срещу „Централна гара“, спирка №189 – срещу Въздушен мост, спирка №190 – Младежки хълм, по ул. „Хаджи Димитър“, спирка №299 – у-ще „Елин Пелин“, спирка №300 – ул. „Хаджи Димитър“ (север), десен завой по ул. „Царевец“, спирка №371 – ул. „Царевец“ (изток), ляв завой по бул. „Пещерско шосе“, спирка №173 – Хирургии, спирка №174 – „Динекспрес“, спирка №175 – срещу магазин „Мега Марина“, спирка №176 – „Арnaudов“, ляв завой по ул. „Елин Пелин“, спирка №177 – ул. „Елин Пелин“ 1 (запад), спирка №396 – ул. „Елин Пелин“ 2 (запад), спирка №436 - ТКЗС, десен завой по ул. „Просвета“, спирка №178 – „Филипополис“, десен завой по ул. „Борис Петров“, спирка №179 – ул. „Борис Петров“ №12, ляв завой по ул. „Елена“, спирка №485 – ул. „Тих кът“, ляв завой по ул. „Елин Пелин“, спирка №1002 – кв. „Прослав“ – последна.

### Обслужващи маршрута:

Брой автобуси: 4 цели

Времетраене на един курс – 40 мин., след 18:42 ч. – 35 мин.

Времетраене на една обиколка – 85 мин.


Дължина на един курс: ПУ нова сграда - кв. „Прослав“ – 12,285 км.


Кв. „Прослав“ - ПУ нова сграда – 12,855 км.

Дължина на една обиколка – 25,140 км.

Общо за деня: 78 курса / 980,46 км.

Заверка от Общината:






Приложение № 29  
Към Решение № 165, взето с  
Протокол № 10 от 14.07.2021г. на  
Общински съвет Пловдив

Маршрутно разписание на автобусна линия №222  
Празник

I-ва				II-ра				III-та			
кв. „Прослав“		ПУ нова сграда		кв. „Прослав“		ПУ нова сграда		кв. „Прослав“		ПУ нова сграда	
пр.	тр.	пр.	тр.	пр.	тр.	пр.	тр.	пр.	тр.	пр.	тр.
	6:20	7:00	7:05		6:42	7:22	7:27		7:04	7:44	7:49
7:45	7:50	8:30	8:35	8:07	8:12	8:52	8:57	8:29	8:34	9:14	9:19
9:15	9:20	10:00	10:05	9:37	9:42	10:22	10:27	9:59	10:04	10:44	10:49
10:45	10:50	11:30	11:35	11:07	11:12	11:52	11:57	11:29	11:34	12:14	12:19
12:15	12:20	13:00	13:05	12:37	12:42	13:22	13:27	12:59	13:04	13:44	13:49
13:45	13:50	14:30	14:35	14:07	14:12	14:52	14:57	14:29	14:34	15:14	15:19
15:15	15:20	16:00	16:05	15:37	15:42	16:22	16:27	15:59	16:04	16:44	16:49
16:45	16:50	17:30	17:35	17:07	17:12	17:52	17:57	17:29	17:34	18:14	18:19
18:15	18:20	19:00	19:05	18:37	18:42	19:17	19:22	18:59	19:04	19:39	19:44
19:40	19:45	20:20	20:25	19:57				20:19	20:24	20:59	21:04
21:00								21:39			
20 курса				18 курса				20 курса			
IV-та											
кв. „Прослав“		ПУ нова сграда									
пр.	тр.	пр.	тр.								
	7:27	8:07	8:12								
8:52	8:57	9:37	9:42								
10:22	10:27	11:07	11:12								
11:52	11:57	12:37	12:42								
13:22	13:27	14:07	14:12								
14:52	14:57	15:37	15:42								
16:22	16:27	17:07	17:12								
17:52	17:57	18:37	18:42								
19:17	19:22	19:57	20:02								
20:37	20:42	21:17	21:22								
21:57											
20 курса											



ВАРНО С  
ОРИГИНАЛА

Заверка от Общината:

