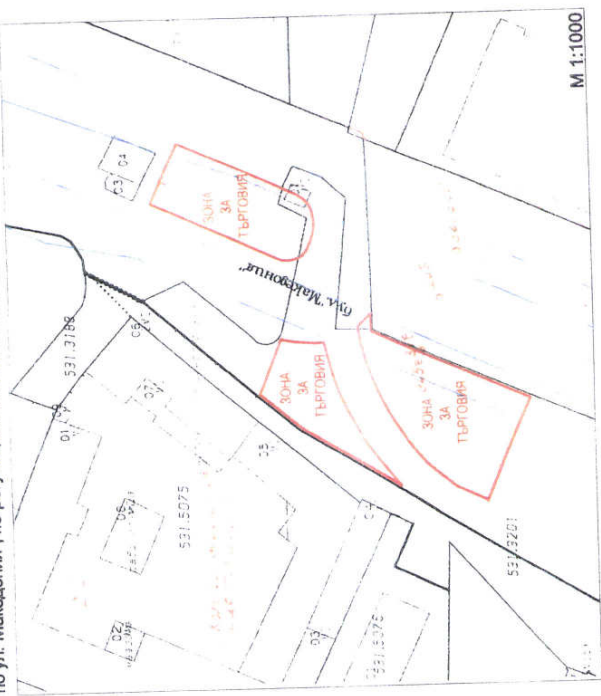


СХЕМА - ПРЕДЛОЖЕНИЕ
за обособяване на зона за търговия по ул. "Македония" между О.Т. №272, 345=338,235 и 207 по рег. план на кв. "Въстанически-юг", гр. Пловдив

Комбинирана скица на част от улична регулация по ул. "Македония", по регулационния план на кв. "Въстанически" - юг, гр. Пловдив



Извлечение от ситуационен план на подземната техническа инфраструктура

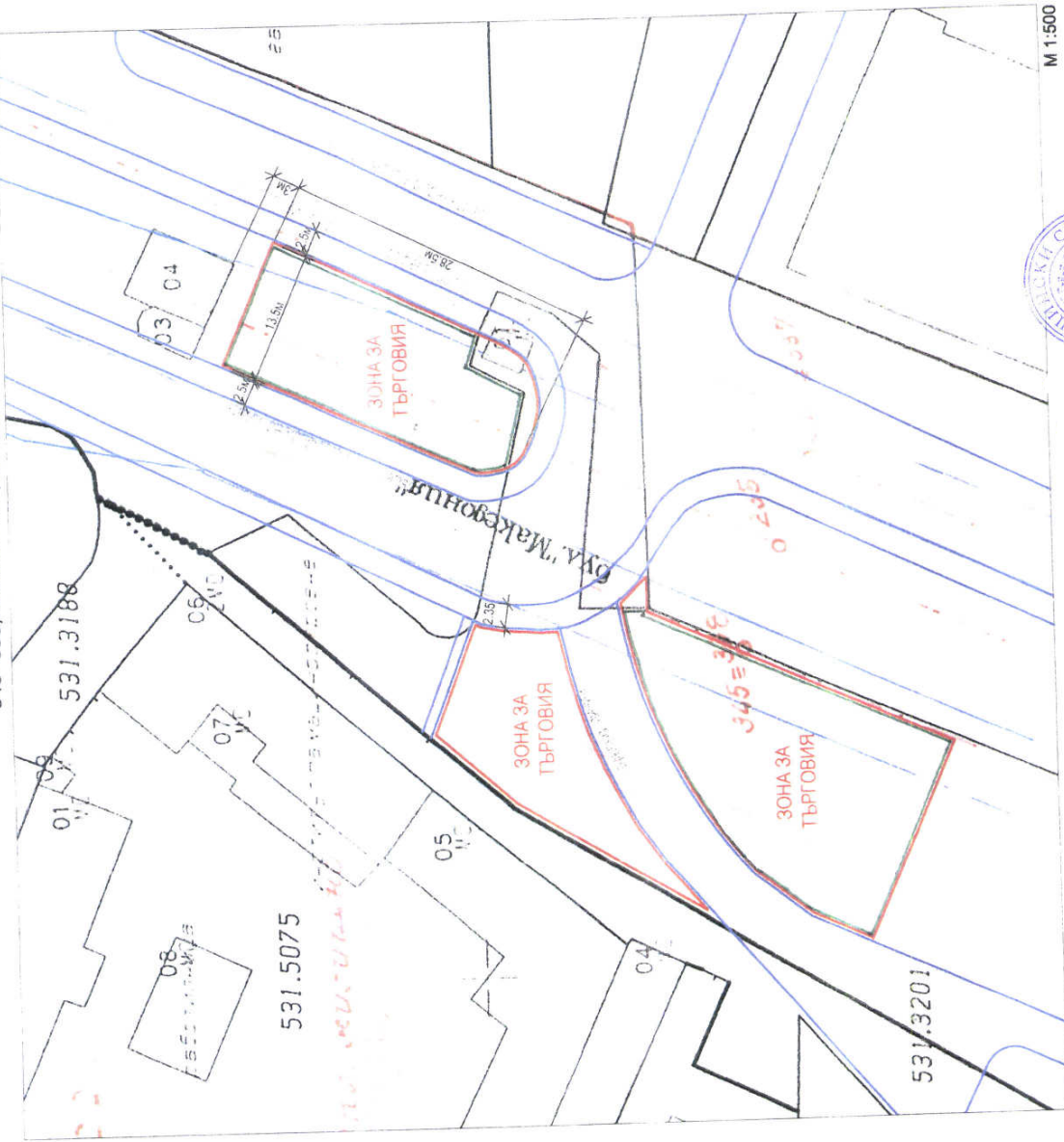
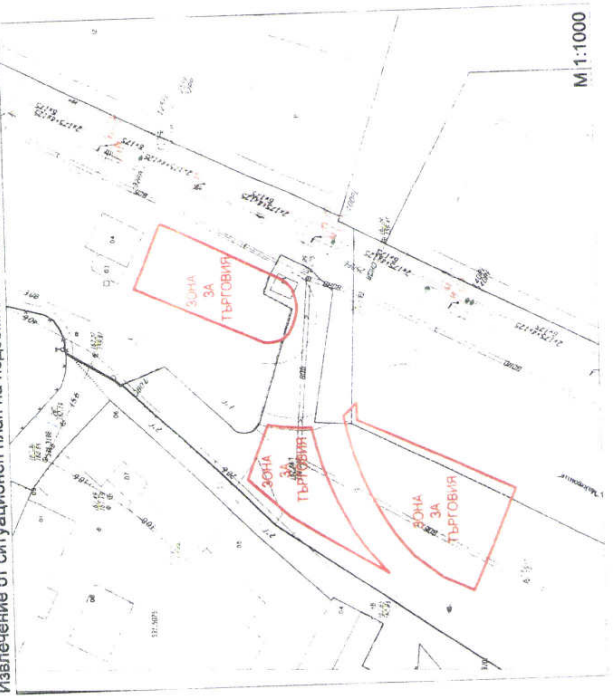
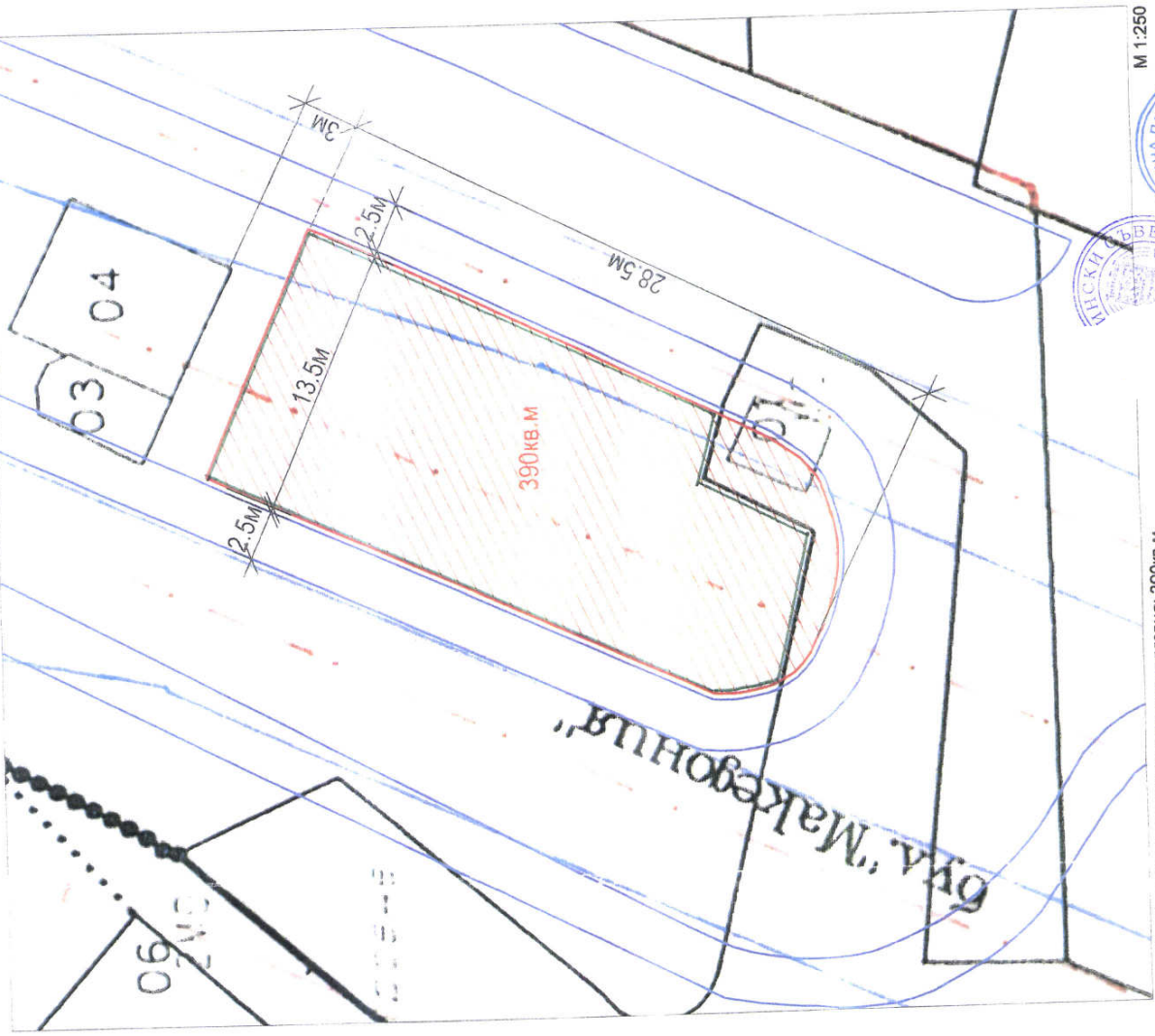


СХЕМА - ПРЕДЛОЖЕНИЕ
за обособяване на зона за търговия по ул. "Македония" между О.Т. №272,
345=338, 235 и 207 по рег. план на кв. "Въстанически-юг", гр. Пловдив



М 1:250



Приблизителна площ на зона за търговия: 390 кв. м

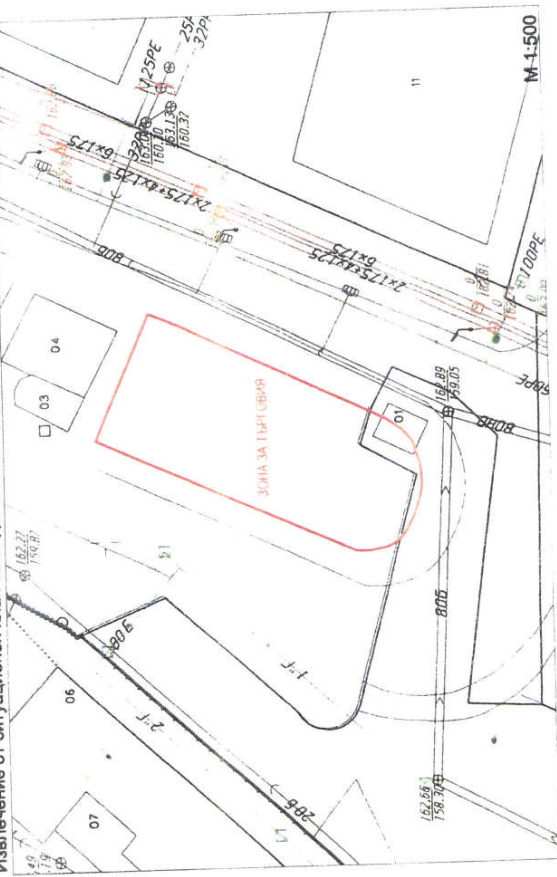
Служебно изготвил: Район "Южен" - Община Пловдив

Комбинирана скица на част от улична регулация по ул. "Македония", по регулационния план на кв. "Въстанически" - юг, гр. Пловдив



М 1:1000

Извлечение от ситуационен план на подземната техническа инфраструктура



М 1:500