


ТЕХНИЧЕСКО ЗАДАНИЕ

Относно: Предложение за изработка на ПУП-ПП за трасе на водопровод и канал към УПИ с ИД 56784.313.125, 56784.313.126, 56784.313.128, 56784.313.129, местност „Гуджуците“ землището на град Пловдив.

Възложител: Георги Христозов Милев
Димитра Василева Шоповя
Атанас Костадинов Ингилизов
„Валди 2008“ ЕООД-Росен Попов

ЧАСТ: ВК инсталации

 082596170	КАМЕРА НА ИМУЛТАРИТЕ В ИНВЕСТИЦИОННОТО ПРОЕКТИРАНЕ
	ПЪЛНА ПРОЕКТАНСКА ОТГОВОРНОСТ
Секция: ВС	Регистрационен № 02633 им. САШКА ГЕОРГИ
Част от проекта: за удостоверение за ПУП	Плани
	ВАЛИДНО КОМПЮТЕРНО ДУБЛЕТ ЗА ТЕКУЩА ГОДИНА

ПРОЕКТАНТ: инж. С. Проданова
ДИПЛОМА: С - В 82, № 009156/11.04.1983 г.
Хидротехнически факултет на ВИАС - София
Специалност: Водоснабдяване и канализация
ул. Бунтовнишка" № 4, гр. Пловдив, тел.032 624728



03. 2020 г
гр. Пловдив

Във връзка с инвестиционното намерение за захранване на имотите с вода и отвеждане на отпадните води от тях, се предвижда изграждане на водопровод и канал, от посочените в писмо на „ВК Пловдив“ ЕООД съществуващи водопровод re-hd 110 и канал ф300 до най-далечния от посочените имоти УПИ 56784.313.129.

Новопроектираният водопровод трябва да се предвиди от тръби re-hd 110 – предписан от „ВК Пловдив“ ЕООД. Новопроектираният канал трябва да се предвиди от тръби ф300 – предписан от „ВК Пловдив“ ЕООД.

Трасето минава единствено по общински път 313.20. Не пресича асфалтирани пътища или други инфраструктурни комуникации. Върви успоредно на съществуващ кабел 20 квт. Като са спазени нормативните отстояния. Обща дължина на трасето на водопровода е 136.0 м. Обща дължина на трасето на канала е 129.0 м.

Проектното решение за определяне на трасета за водопровод и канал се обуславя от:

- съществуващите в момента изградени комуникации и изградена инфраструктура
- действащи нормативни документи, касаещи този вид проектиране
- основни изходни данни и документи на обекта
- изисквания на Възложителя

Заданието е изготвено съгласно чл.125 от ЗУТ и съдържа изискванията за териториалния обхват, устройство на територията и изисквания при проектирането.

Целта на проекта, предмет на заданието, е да се създадат устройствени условия за осъществяване на инвестиционните намерения на Възложителя, съобразено с действащите нормативни изисквания.

3. Местоположение, обхват и граници

Ще бъде изготвен ПУП ПП за определяне на ново трасе за водопровод и канал, които започват североизточния ъгъл на ПИ с ИД 313.18, тръгва по полски път 313.20 собственост на Община Пловдив до крайната точка – североизточния ъгъл на УПИ 56784.313.129.

4. Контактна зона

Имотите, през които преминава трасето, граничат с територии представляващи земеделска земя, частни имоти отредени за жилищно застрояване и улици.

5. Информационна база

При изготвяне на Подробен устройствен план (ПУП-ПП) следва да се съблюдават следните изходни материали и документи:

- Кадастрална карта на гр.Пловдив
- Настоящото техническо задание
- Ситуационен план М 1:500 по КВС на гр.Пловдив
- Подземен кадастър на съществуващата техническа инфраструктура
- Информация за ел.съоръжение от „Електроразпределение ЮГ“ ЕАД

6. Изисквания към проектното решение

Подробен устройствен план-Парцеларен план за трасе на външен водопровод и канал, съгласно чл.62, ал.(2) от Наредба №8 за обема и съдържание на устройствените схеми да бъде изготвено еднофазно, да се възложи изработване само на окончателен проект на ПП по чл.62а, ал.1, т.2.

Проектното решение да бъде изготвено върху актуална картна основа, извадка от КВС с М 1:500 при спазване на следните изисквания:

Проекта да се окомплектова със схема на инженерната инфраструктура, като се даде най-целесъобразното решение в съответствие на съществуващото положение и техническите становища на съответните експлоатационни дружества.

При изработване на проекта да се спазват изискванията на действащата нормативна уредба – Закон за устройство на територията, Наредба №7/22.12.2003г. Правила и нормативи за устройство на отделните видове територии и устройствени зони, Наредба №8 за обем и съдържание на



ОБЯСНИТЕЛНА ЗАПИСКА

обект: ИЗМЕНЕНИЕ на СХЕМИ за ВК МРЕЖИ съгласно действащ ПУП към УПИ 313.125 жил.застрояване и УПИ 313.126 жил.застрояване, УПИ 313.128 жил.застрояване и УПИ 313.129 жил.застрояване, местност „Гуджуците“ в землището на град Пловдив тог

ЧАСТ: ВК

ФАЗА: СХЕМИ

Обекта е проектиран на база:

1. Скици на поземлените имоти издадени от Служба по геодезия, картография и кадастър Пловдив М 1:1000
2. Скици-визи за проектиране издадена от община Пловдив, район Южен
3. Подземен кадастър издаден от отдел КР при община Пловдив
4. Писмо на Община Пловдив №19П-11689-2/ 20.12.2019 г.
5. Писмо на „ВК Пловдив“ ЕООД №08-00-8009/21.11.2019 г

При проектиране са спазени: „Норми за проектиране, изпълнение и експлоатация на водопроводни системи“ от 2005 г. „Норми за проектиране и изграждане и експлоатация на канализационни системи“ от 2013 г., Наредба № 8 за правила и норми за разполагане на технически проводни и съоръжения в населени места, Наредба №7/22.12.2003г. за правила и норми за устройство на отделните видове територии и устройствени зони, както и Наредба 13-1971 /ПСТН/.

По настоящем имота е с начин на трайно ползване за жилищно застрояване. При разработване на ПУП-ПРЗ за промяна от земеделска земя са изработени схеми „Водопровод и канал“ за захранване и отводняване на парцела. Същите не могат да се приложат на практика, поради наличието на мачтов трафопост монтиран на метален стълб. Местоположението му е по средата на полски път с пл.№313.20 и на практика основата му заема целия път. Въпреки положените усилия от страна на собствениците, не са постигнали споразумение с експлоатационно предприятие ЕВН Пловдив за изместването му.

По тази причина с настоящата разработка се предлага промяна на ВК схемите за УПИ 313.125, жил.з-не и УПИ 313.126 жил.з-не, УПИ 313.128 жил.з-не и УПИ 313.129 жил.з-не. Предлага се захранването да стане от север от съществуващ водопровод re-hd110 и канал ф300, които са отклонения от водопровод re-hd 280 и канал ф800 минаващи по улица „Вегетарианска“.

Водопровод. Новото трасе за захранване с вода е с диаметър и материал за изпълнение re-hd 110. Дължина 136.0 м. / предходното трасе е с дължина 230,0 м/. Водопровода минава в полски път с пл.№313.20. По трасе на водопровода са предвидени пожарни хидранти 70/80 – 2 бр.


Необходими водни количества питейна вода - 2.0 л/с. Противопожарно водно количество 10 л/с. Предвидения водопровод re-hd 110 провежда необходимото водно количество със скорост в нормативните граници.

Канализация. Новото трасе на канала по полски път с пл.№ 313.20 е Ду300. Дължина 129.0 м. / предходното трасе е с дължина 185.0 м/. Заустването става в новопроектирана ревизионна шахта – теме с темѐ. Да се изпълни от тръби pp 343/299 /ф300 минимален диаметър за Пловдив/ Предвидени са 4 ревизионни шахти по трасето. В началото, края на отсечката и на кръстовището с полски път с планометричен № 313.19 и на частна улица между УПИ 313.125 и УПИ 313.126.

На чертежа са котирани отстоянията на ВК трасетата от края на пътното платно и от трасето на съществуващия кабел и. Щъщо така е отразена газопреносната мрежа, която е изпълнена но не е предадена за експлоатация.

Сервитут за водопровод и канал – по 3.0 м осово.

ПРОЕКТАНТ:

 Свдчик: ВК Частна промяна: по ПРЗ	КАМАРА ЗА ИНЖЕНЕРИТЕ В РЕГИСТРАЦИОННОТО ПРОЕКТИРАНЕ ЛЮДИКА АРХИТЕКТУРНА ПРАВОСПОСОБНОСТ Регистрационен №: 02633 и.и.т. САБИНА ГЕОРГИЕВА ПРОЕКТИРОВА
	ОБЩИНСКИ СЪВЕТ ПЛОВДИВ



Имот №	Трайно предназначение	НТП на имота	Кат.	Местност	Площ на имота в дка	Площ с ограничаване в ползването в дка	Вид собственост	Име на собственик име презиме и фамилия / име юрид. лице	Адрес собственици	Стар номер
313.132	Селско стопанство	ДРУГИ ТЕРИТОРИИ НА ТРАНСПОРТА		ГУДЖУЦИТЕ	0.105	0.014	Частна	3102034668 АНАСТАС НИКОЛОВ МАСАЛДЖИЕВ 5701124504 ГЕОРГИ АНАСТАСОВ МАСАЛДЖИЕВ 6206244574 ГИНКА АТАНАСОВА РУСЧЕВА 7506014685 ГЕОРГИ ХРИСТОЗОВ МИЛЕВ	гр. ПЛОВДИВ, ул. "ЗАХАРИДОВО" № 33 гр. ПЛОВДИВ, ул. "ЗАХАРИДОВО" № 33 гр. ВАРНА, ж.к. "ВЛ. ВАРНЕНЧИК" бл. 306 вх. 15 ет. 6 ап. 230 гр. ПЛОВДИВ, ул. "ТРАКИЯ" № 53	013009
313.133	Селско стопанство	ДРУГИ ТЕРИТОРИИ НА ТРАНСПОРТА		ГУДЖУЦИТЕ	0.105	0.010	Частна	7707064531 ЙОРДАНКА АНГЕЛОВА ГЕНОВСКА 200036856 "ВАЛДИ 2008" ЕООД 3102034668 АНАСТАС НИКОЛОВ МАСАЛДЖИЕВ 5701124504 ГЕОРГИ АНАСТАСОВ МАСАЛДЖИЕВ 6206244574 ГИНКА АТАНАСОВА РУСЧЕВА 7506014685 АТАНАС КОСТАДИНОВ ИНГИЛИЗОВ	гр. ПЛОВДИВ, ж.к. "Трайя" бл. 71 ет. 3 ап. 12 гр. ПЛОВДИВ, ул. "Неизвестна" гр. ПЛОВДИВ, ул. "ЗАХАРИДОВО" № 33 гр. ПЛОВДИВ, ул. "ЗАХАРИДОВО" № 33 гр. ВАРНА, ж.к. "ВЛ. ВАРНЕНЧИК" бл. 306 вх. 15 ет. 6 ап. 230 гр. ПЛОВДИВ, ул. "Славейни гори" № 27 ет. 4 ап. 12	013009
Общо:					11.315	0.981				

Съставил:

(инж. Михаил Аристов)

КАРТА НА ИМУЩЕСТВО В ИМУЩЕВИНОТО ПРОСТРАНСТВО
ПЛЪНА ПРОСТАНПИСА ЛЕГИМОСОБНОСТ

Регистрационен № 02824

ИНЖ. МИХАИЛ АРИСТОВ
ПАНАЙОТОВ ХРИСТОС

Посетил:

Частен не професионален изготвяне на документи за ПТП

БАНК С ВАЛДИЖО ХРИСТОВЕВИЧ ЗА ПТП ЗА ТЕРИТОРИИ ГОРНИ


февруари 2020 г.
гр. Пловдив



обект: ИЗМЕНЕНИЕ на СХЕМИ за ВК МРЕЖИ /ПУП-ПП/ съгласно действащ ПУП към УПИ 313.125 жил. застрояване и УПИ 313.126 жил. застрояване, УПИ 313.128 жил. застрояване и УПИ 313.129 жил. застрояване, местност „Гуджуците“ в землището на град Пловдив юг

Възложител: Георги . . . в Милев
Димитра . . . Шоповя
Атанас . . . Ингилизов
„Валди 2008“ ЕООД-Росен Попо

ЧАСТ: ВК инсталации
ФАЗА: Схеми

 Секция: ВС	КАМАРА НА ИНЖЕНЕРИТЕ В ОТВЕТСТВЕННО ПРОЕКТИРАНЕ
	ПЪРВА ПРОФЕСИОНАЛНА ПРАВОСПОСОБНОСТ
Клас на проект: инженерен	Регистрационен № 02633
№ 001	ИМ: САШИНА ГЕОРГИЕВА, ПОЛИАНОВА
	Плътност: . . .
	ВАЖНО: ПАЗИТЕ С КАЧЕСТВЕНАТА СЪЛЪБИТЕЛНА ПЛОТНОСТ

ПРОЕКТАНТ: инж. С. Проданова
ДИПЛОМА: С – В 82, № 009156/11.04.1983 г.
Хидротехнически факултет на ВИАС – София
Специалност: Водоснабдяване и канализация
ул. Бунтовнишка” № 4, гр. Пловдив, тел.032 624728



02. 2020 г
гр. Пловдив

ОБЯСНИТЕЛНА ЗАПИСКА

обект: ИЗМЕНЕНИЕ на СХЕМИ за ВК МРЕЖИ съгласно действащ ПУП към УПИ 313.125 жил.застрояване и УПИ 313.126 жил.застрояване, УПИ 313.128 жил.застрояване и УПИ 313.129 жил.застрояване, местност „Гуджуците“ в землището на град Пловдив юг

ЧАСТ: ВК

ФАЗА: СХЕМИ

Обекта е проектиран на база:

1. Скици на поземлените имоти издадени от Служба по геодезия, картография и кадастър Пловдив М 1:1000
2. Скици-визи за проектиране издадена от община Пловдив, район Южен
3. Подземен кадастър издаден от отдел КР при община Пловдив
4. Писмо на Община Пловдив №19П-11689-/2/ 20.12.2019 г.
5. Писмо на „ВК Пловдив“ ЕООД №08-00-8009/21.11.2019 г.

При проектиране са спазени: „Норми за проектиране, изпълнение и експлоатация на водопроводни системи“ от 2005 г., „Норми за проектиране и изграждане и експлоатация на канализационни системи“ от 2013 г., Наредба № 8 за правила и норми за разполагане на технически проводни и съоръжения в населени места, Наредба №7/22.12.2003г. за правила и норми за устройство на отделните видове територии и устройствени зони, както и Наредба 1з-1971 ЛПСТН/.

По настоящем имота е с начин на трайно ползване за жилищно застрояване. При разработване на ПУП-ПРЗ за промяна от земеделска земя са изработени схеми „Водопровод и канал“ за захранване и отводняване на парцела. Същите не могат да се приложат на практика, поради наличието на мачтов трафопост монтиран на метален стълб. Местоположението му е по средата на полски път с пл.№313.20 и на практика основата му заема целия път. Въпреки положените усилия от страна на собствениците, не са постигнали споразумение с експлоатационно предприятие ЕВН Пловдив за изместването му.

По тази причина с настоящата разработка се предлага промяна на ВК схемите за УПИ 313.125 жил.з-не и УПИ 313.126 жил.з-не, УПИ 313.128 жил.з-не и УПИ 313.129 жил.з-не. Предлага се захранването да стане от север от съществуващ водопровод re-hd110 и канал ф300, които са отклонения от водопровод re-hd 280 и канал ф800 минаващи по улица „Вегетарианска“.

Водопровод. Новото трасе за захранване с вода е с диаметър и материал за изпълнение re-hd 110. Дължина 136.0 м. / предходното трасе е с дължина 230.0 м/. Водопровода минава в полски път с пл.№313.20. По трасе на водопровода са предвидени пожарни хидранти 70/80 – 2 бр.


Необходими водни количества питейна вода - 2.0л/с. Противопожарно водно количество 10 л/с. Предвидения водопровод re-hd 110 провежда необходимото водно количество със скорост в нормативните градици.

Канализация. Новото трасе на канала по полски път с пл.№ 313.20 е Ду300. Дължина 129.0 м. / предходното трасе е с дължина 185.0 м/. Заустването става в новопроектирана ревизионна шахта – теме с тема. Да се изпълни от тръби pp 343/299 /ф300 минимален диаметър за Пловдив/ Предвидени са 4 ревизионни шахти по трасето. В началото, края на отсечката и на кръстовището с полски път с планометричен № 313.19 и на частна улица между УПИ 313.125 и УПИ 313.126.

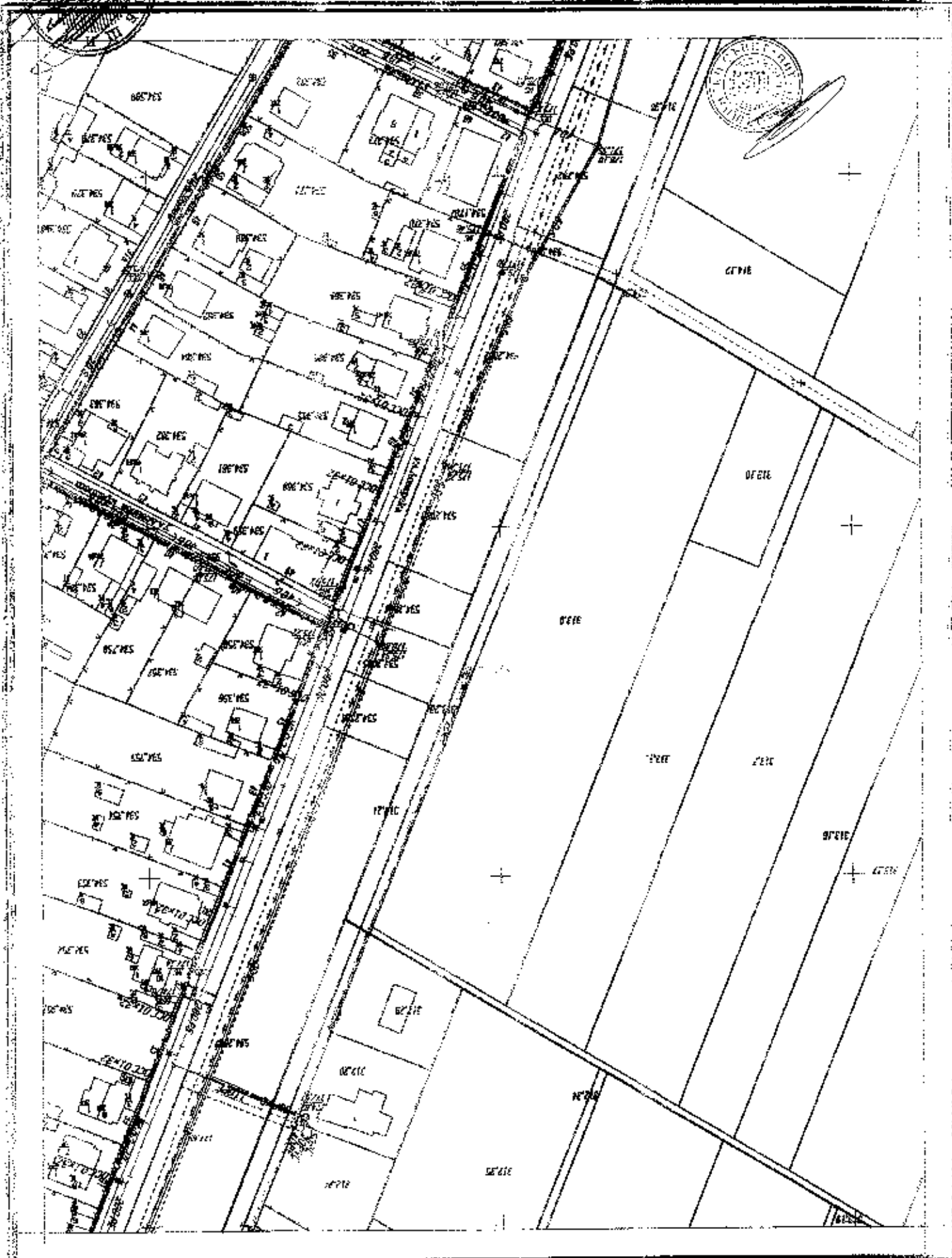
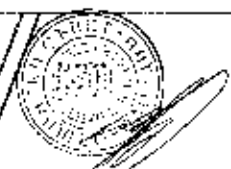
На чертежа са котираны отстоянията на ВК трасетата от края на пътно платно и от трасето на съществуващия кабел и. Щъцо така е отразена газопреносната мрежа, която е изпълнена но не е предадена за експлоатация.

Сервитут за водопровод и канал – по 3.0 м осово.

ПРОЕКТАНТ:

 Сектор ВК	КАМАРИА ИЗОБРАЖАВАНЕ И ИНЖЕНЕРНО-ПРОЕКТИРНАЕ
	ОТДЕЛ ПРОЕКТАНТСКА ПРАВОСЪКОМОСОСТ
Местно работно изпълнение за ПРЗ	Регистрационен № ДРР/33
	ИМЕ: САНДИКА ГЕОРГИЕВА ПРОДУКЦИЯ
	ДАТА СЪСТАВИЛИТЕЛИТЕ







“ГЕОПРОЕКТ” ООД - ПЛОВДИВ

ул. “Свети.Горазд” No 1, вх. А, ет. 1, тел. 032/ 641-956

e-mail: geoproekt@abv.bg, GSM 0898/ 968 - 490

ПАРЦЕЛАРЕН ПЛАН ЗА ТРАСЕ НА ВОДОПРОВОД И КАНАЛ ПРЕЗ ПИ 56784.312.104 и 56784.313.20 ОТ КАДАСТРАЛНАТА КАРТАТА НА ГР. ПЛОВДИВ

ПО ОБЕКТ: “ИЗМЕНЕНИЕ НА СХЕМИ ЗА ВИК МРЕЖИ (ПУП-ПП)
СЪГЛАСНО ДЕЙСТВАЩ ПУП ЗА УПИ 313.125-ЖИЛ. ЗАСТР., УПИ
313.126-ЖИЛ. ЗАСТР., УПИ 313.128-ЖИЛ. ЗАСТР. И УПИ 313.129-
ЖИЛ. ЗАСТР., МЕСТНОСТ „ГУДЖУЦИТЕ” В ЗЕМЛИЩЕТО НА ГР.
ПЛОВДИВ” ”

ВЪЗЛОЖИТЕЛИ: ГЕОРГИ ДИМИТРАТ
АТАНАС
„ВАЛДИ 2008” ЕООД – ПЛОВДИВ

МИЛЕВ
ШОПОВА
З ИНГИЛИЗОВ

ПРОЕКТАНТ: инж. Михаил Христов

СЪГЛАСУВАЛ.
(инж. Сашка Проданова)

	КАМАРА НА ИНЖЕНЕРИТЕ В ИНВЕСТИЦИОННОТО ПРОЕКТИРАНЕ
	ОТЛЪЧНА ПРОЕКТАНТСКА ПРАВОСПОСОБНОСТ
Секция: ГГГ	Регистрационен № 02824
Част от проекта: по удостоверение за ГПП	инж. МИХАИЛ ПАНАЙОТЪР ХРИСТОВ
	Получил
	ВАЖИ С ВАЛИДНО УДОСТОВЕРЕНИЕ ЗА УПИ ЗА ТЕКУЩАТА ГОДИНА



февруари 2020 г.
гр. Пловдив

ОБЯСНИТЕЛНА ЗАПИСКА

към ПАРЦЕЛАРЕН ПЛАН за трасе на водопровод и канал през ПИ 56784.312.104 и 56784.313.20 от кадастралната картата на гр. Пловдив по обект: "Изменение на схеми за ВиК мрежи (ПУП-ПП) съгласно действащ ПУП за УПИ 313.125-жил. застр., УПИ 313.126-жил. застр., УПИ 313.128-жил. застр. и УПИ 313.129-жил. застр., местност „Гуджуците“ в землището на гр. Пловдив"

ВЪЗЛОЖИТЕЛИ: ГЕОРГИ ХРИСТОЗОВ МИЛЕВ
ДИМИТРА ВАСИЛЕВА ШОПОВА
АТАНАС КОСТАДИНОВ ИНГИЛИЗОВ
„ВАЛДИ 2008“ ЕООД – ПЛОВДИВ

ИЗПЪЛНИТЕЛ: „ГЕОПРОЕКТ“ ООД - ПЛОВДИВ

Настоящият проект се изготвя на основание инвестиционно намерение за осигуряване на водозахранване и канализация на ПИ 313.125, 313.126, 313.128 и 313.129 от кадастралната карта на гр. Пловдив. По отношение вида, обекта се определя като - линеен обект на техническата инфраструктура, преминаващ през поземлени имоти както следва:

- Полски път ПИ 56784.312.104
- Полски път ПИ 56784.313.20

Като изходни материали за изработването на парцеларния план на проектното трасе на водопровода и канала е използвана извадка от кадастралната карта на гр. Пловдив. Трасето е съобразено изцяло с част В и К, спазени са изискванията за сервитут на трасето, съгласно чл.58, ал.4 от Наредба №7 от 22.12.2003 г. за правила и нормативи за устройство на отделните видове територии и устройствени зони за неурбанизирани територии и е определена сервитутна зона, по 3.00 м от двете страни на водопровода и канала по цялата дължина на трасето.

Общата засегната площ от сервитута на водопровода и канала е 0.982 дка
Общата дължина на трасето на водопровода и канала е 134.5м.

Приложен е координатен регистър на точките от трасето и сервитута на водопровода и канала, регистър на засегнатите имоти, баланс по начин на трайно ползване, баланс по вид собственост, баланс по видове територии и баланс по категория на земята.

февруари 2020 г
гр.Пловдив



Съставил:
(инж. Михаил Христов)

КООРДИНАТЕН РЕГИСТЪР
на точките от трасето и сервитута
към парцеларен план за трасе на водопровод и канал през
ПИ 56784.312.104 и 56784.313.20 от кадастралната картата на гр. Пловдив по
обект: "Изменение на схеми за Виж мрежи (ПУП-ПП) съгласно действащ ПУП за
УПИ 313.125-жил. застр., УПИ 313.126-жил. застр., УПИ 313.128-жил. застр. и
УПИ 313.129-жил. застр., местност „Гуджунците“ в землището на гр. Пловдив"

Координатна система БГС 2005

№	X	Y
1	4663244.396	433810.226
2	4663291.626	433829.013
3	4663315.077	433838.341
4	4663367.430	433859.167
5	4663367.562	433860.611
6	4663242.577	433810.911
7	4663244.169	433806.907
8	4663369.246	433856.660
9	4663366.389	433863.373
10	4663241.469	433813.699

Съставил:
(инж. Михаил Христов)

	КАДАСТЪР НА КРАСНОСЕРМСЕ В ИНВЕСТИЦИОННОТО ПРОЕКТИРАНЕ ПЪЛНА ПРОЕКТАНСКА ПРАВОСТОЯНОСТ
	Регистрационен № 02824 ИНЖ. МИХАИЛ ПЕНАЙДОВ ХРИСТОВ
Социал: ГПГ	Подпис: _____
Част от проекта: по удостоверение за ГПГ	ВАЖИ С ВАЛИДНО УДОСТОВЕРЕНИЕ ЗА ГПГ ЗА ТЕКУЩАТА ГОДИНА



**Регистър на засегнатите имоти
РЕГИСТЪР по НОМЕРА на ИМОТИ гр.ПЛОВДИВ**

БКАТТЕ 56784, община ПЛОВДИВ, област ПЛОВДИВ Дата: 18.02.2020 г.

Имот №	Трайно предназначение	НТП на имота	Кат.	Местност	Площ на имота в дка	Площ с ограничители в ползването в дка	Вид собственост	Име на собственик име презиме и фамилия	Име на собственик презиме и фамилия	Адрес собственици	Стар номер
312.28	Селско стопанство	ЖИЛИЩНИ ТЕРИТОРИИ	IV	ГУДЖУЦИТЕ	0.833	0.043	Частна		гр. ПЛ	ж. Тр	12.28
312.29	Селско стопанство	ЖИЛИЩНИ ТЕРИТОРИИ	IV	ГУДЖУЦИТЕ	0.833	0.053	Частна		гр. ПЛ		12.29
312.104	Селско стопанство	ПОЛСКИ ПЪТИЩА	IV		4.246	0.169	Общинска публична				0.2
312.105	Селско стопанство	Напоителни канали	IV		1.121	0.145	Общинска частна				0.41
313.18	Селско стопанство	Напоителни канали			0.825	0.004	Частна				
313.20	Селско стопанство	ПОЛСКИ ПЪТИЩА	IV		0.598	0.235	Общинска публична				0.2
313.21	Селско стопанство	Напоителни канали	IV		1.016	0.195	Общинска частна				0.41
313.124	Селско стопанство	Индивидуално застрояване		ГУДЖУЦИТЕ	0.388	0.028	Частна		гр. ПЛ		013009
313.125	Селско стопанство	Индивидуално застрояване		ГУДЖУЦИТЕ	0.628	0.041	Частна				013009
313.128	Селско стопанство	Индивидуално застрояване		ГУДЖУЦИТЕ	0.460	0.038	Частна				013009
313.131	Селско стопанство	ДРУГИ ТЕРИТОРИИ НА ТРАНСПОРТА		ГУДЖУЦИТЕ	0.159	0.010	Частна				013009



Имот №	Трайно предназначение	НТП на имота	Кат.	Местност	Площ на имота в дка	Площ с ограничени ползваното в дка	Вид собственост	Име на фд	Ик има презаме и фрд. лице	Адрес собственици	Стер номер
313.132	Селско стопанство	ДРУГИ ТЕРИТОРИИ НА ТРАНСПОРТА		ГУДЖУЦИТЕ	0.108	0.014	Частна				013009
313.133	Селско стопанство	ДРУГИ ТЕРИТОРИИ НА ТРАНСПОРТА		ГУДЖУЦИТЕ	0.105	0.010	Частна				013009
Общо:					11.318	1.081					

Съставил:

(ИНЖ. Д. АРИСТОВ)



КАНАЛ НА ИСКЪРВЕНЕ В ИНВЕСТИЦИОННО ПРОЕКТИВАНЕ
ПОЛЯ ПРОЕКТИВНО РАБОТНОСТ

Регистрационен № 02824

ИНЖ. МИХАИЛ ПАНАЙОТОВ АРИСТОВ

Селски ГПС

Част на проект: се разработва за 1998

Пост. №

Всички условия удостоверяване за вид за твърдение

февруари 2020 г
гр. Пловдив

Регистър на засегнатите имоти
БАЛАНС по КАТЕГОРИИ ЗЕМЯ гр. ПЛОВДИВ

ЕКАТТЕ 56784, община ПЛОВДИВ, област ПЛОВДИВ Дата: 18.02.2020 г.

№	Категория земя	Брой имоти	Обща площ имоти дка.	Площ за отчуждаване	Площ за временно отчуждаване в дка	Площ с ограничение в ползването в дка	Площ за право на преминаване и ограничение за ползване в дка	Обща площ в дка.	Площ %
1	Без категория	7	2.670			0.141			
2	IV Четвърта	6	8.645			0.840			
	Общо:	13	11.315	0.000	0.000	0.981	0.000	0.000	0.000

Регистър на засегнатите имоти
БАЛАНС по ВИДОВЕ ТЕРИТОРИИ по ПРЕДНАЗНАЧЕНИЕ гр. ПЛОВДИВ

ЕКАТТЕ 56784, община ПЛОВДИВ, област ПЛОВДИВ Дата: 18.02.2020 г.

№	Вид на територия по предназначение	Брой имоти	Обща площ имоти дка.	Площ за отчуждаване	Площ за временно отчуждаване в дка	Площ с ограничение в ползването в дка	Площ за право на преминаване и ограничение за ползване в дка	Обща площ в дка.	Площ %
1	1 Селско стопанство	13	11.315			0.981		0.981	
	Общо:	13	11.315	0.000	0.000	0.981	0.000	0.981	0.000

Регистър на засегнатите имоти
БАЛАНС по НАЧИН на ТРАЙНО ПОЛЗВАНЕ (ЕКК) гр. ПЛОВДИВ

ЕКАТТЕ 56784, община ПЛОВДИВ, област ПЛОВДИВ Дата: 18.02.2020 г.

№	Код ЕКК/начин на трайно ползване	Брой имоти	Обща площ имоти дка.	Площ за отчуждаване	Площ за временно отчуждаване в дка	Площ с ограничение в ползването в дка	Площ за право на преминаване и ограничение за ползване в дка	Обща площ в дка.	Площ %
1	1700 ПОЛСКИ ПЪТИЩА	2	4.841			0.404			
2	3100 ЖИЛИЩНИ ТЕРИТОРИИ	2	1.866			0.096			
3	3110 Индивидуално застрояване	3	1.375			0.103			
4	4511 Напонтелни канали	3	3.083			0.344			
5	8900 ДРУГИ ТЕРИТОРИИ НА ТРАНСПОРТА	3	0.369			0.034			
	Общо:	13	11.315	0.000	0.000	0.981	0.000	0.000	0.000

Регистър на засегнатите имоти
БАЛАНС по ВИДОВЕ СОБСТВЕНОСТ гр. ПЛОВДИВ

ЕКАТТЕ 56784, община ПЛОВДИВ, област ПЛОВДИВ Дата: 18.02.2020 г.

№	Вид собственост	Брой имоти	Обща площ имоти дка.	Площ за отчуждаване	Площ за временно отчуждаване в дка	Площ с ограничение в ползването в дка	Площ за право на преминаване и ограничение за ползване в дка	Обща площ в дка.	Площ %
	3 Общинска публична	2	4.841			0.404			
	4 Общинска частна	2	2.136			0.340			
	5 Честна	9	4.336			0.237			
	Общо:	13	11.315	0.000	0.000	0.981	0.000	0.000	0.000

февруари 2020 г.
гр. Пловдив

Съставил:
(инж. Михаил Христов)

