

### Извлечение

от ОУП-Пловдив, приет с решение №375, взето с протокол №16 от 05.09.2007 г. на Общински съвет-Пловдив, което удостоверява че поземлен имот с идентификатор 56784.382.255 по КК на гр. Пловдив, м. „кв. Беломорски“ попада в устройствена зона Жм1-жилищна зона с малкостажно застрояване в нови територии по предвижданията на ОУП-Пловдив, М 1: 10000



Гл. експерт отдел „УСЯ“  
Индж. Г. Григоров.....  
гр.Пловдив 18.01.2021 г.

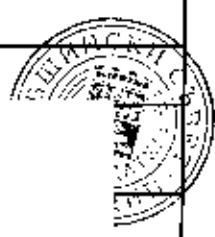
Област: Пловдив  
Населено място: Пловдив  
Община: Пловдив  
ЕКАТТЕ 66784

ИЗВАДКА ОТ КАДАСТРАЛНИЯ РЕГИСТЪР НА НЕДВИЖИМИТЕ ИМОТИ

Идентификатор	Данни за акта						Данни за собствеността и носителите на други вещни права			Данни за акта								
	нов	стар л. №, партида л. №, кв. л. №, ргнал	Вид на място	Площ (кв. м)	Брой етажи	№ на етажа	№ на трайно ползване	Адрес	име, презиме, фамилия, или наименование	съд, вид на регистриране, № на том и партида	вид	издател, № и дата, вид на регистрация, № на том и партида	вид на правото	срок	вид собственост	ид. част	№ на партидата в актово регистрираност	
56784.392.255	1	стар и нов 02.255	Поземлен имот	9997	5	6	7	8	9	10	11	12	13	14	15	16	17	18
56784.392.322	1	стар и нов 02.322	Поземлен имот	8018	5	6	7	8	9	10	11	12	13	14	15	16	17	18
56784.392.505	1	стар и нов 02.505	Поземлен имот	2614	5	6	7	8	9	10	11	12	13	14	15	16	17	18

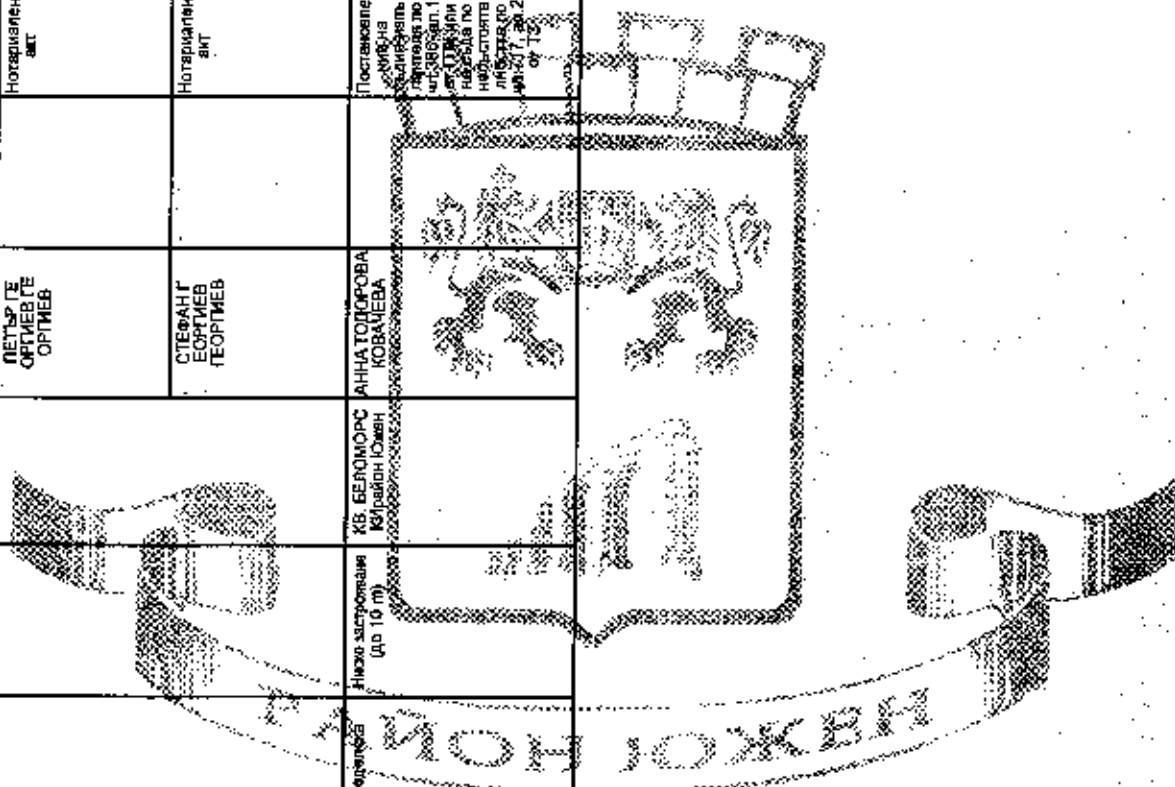
АГЕНЦИЯ ВО ГЕОДЕЗИЯ, КАРТОГРАФИЯ И КАДАСТЪР  
 Агенция по геодезия, картография и кадастър, Булстат: 130362903

1	2	3	4	5	6	7	8	9	10	11	12	13	14	15	16	17	18
56784.382 .605	стар и номер 1 02.605	Поземлен имот	935			Земеделица	Ниска застроена (до 10 м) г. Пловдив, район Южен, П.к. 4000	КБ-БЕЛОМОРСКИ район Южен, П.к. 4000	"ДЖИТИ ЕН" ЕООД	Нотариален акт	№ 111 том 6 рег. 2476 дело 874 от 11.02.2010г., издаден от СЛУЖБА ПО ВПСИВАНИ ЯТКА ПЛОВ ДИВ	Право на собственост	Частна	Ид. част 1/2			13114
56784.382 .814	стар и номер 1 02.814, номер VIII	Поземлен имот	763			Земеделица	Ниска застроена: (до 10 м) г. Пловдив, район Южен, Булстат - ЮГ № 382-Ю	КБ-БЕЛОМОРСКИ, г. Пловдив, район Южен, Булстат - ЮГ № 382-Ю	ЕЛЕВЪРВО РОЗОВАТЕ ДООИИВА ЕООД	Постановене на не съдържат лнитали по чл.386, вл.1 от П.к. клас № 382 по местните ликовта по чл.217, вл.2 от П.к. № 382-Ю	№ 12 том 46 рег. 18454 от 09.06.2015г., издаден от Служба по вписванията гр.Пловдив	Право на собственост	Частна	Ид. част 1/2			121214
56784.382 .606	стар и номер 1 02.606	Поземлен имот	730			Земеделица	Ниска застроена (до 10 м) г. Пловдив, район Южен, П.к. 4000	КБ-БЕЛОМОРСКИ, г. Пловдив, район Южен, П.к. 4000	ВЕРА ПАВЛОВА ТЕОРТИЕВА	Нотариален акт	№ 189 том 22 рег. 8918 дело 3948 от 29.04.2010г., издаден от Служба по вписване ята гр. Пловдив	Право на собственост	Частна	Ид. част 1/4			180465
									МИЛА РАИТ ЕКОВА ГЕО РТИЕВА	Нотариален акт	№ 185 том 85 рег. 31482 от 28.12.2010г., издаден от Служба по вписванията гр.Пловдив	Право на собственост	Частна	Ид. част 1/4			



Агенция по геодезия, картография и кадастър  
Агенция по геодезия, картография и кадастър. Булстат: 130362903

1	2	3	4	5	6	7	8	9	10	11	12	13	14	15	16	17	18
56784.362 .009	стар Н. Бюлер 1 02.669	Поземлен лист	459					Ниска застроена (до 10 м)	КВ. БЕЛОМОРС Крайски Южен КОВАЧЕВА	АННА ТОДОРОВА КОВАЧЕВА	Нотариален акт	№ 185 том 85 рег. 31462 от. 28.12.2010г. издаден от Служба по вписванията гр./Пловдив	Право на собственост	Частна	Ид. част 114		
								Землен лист	КВ. БЕЛОМОРС Крайски Южен КОВАЧЕВА	АННА ТОДОРОВА КОВАЧЕВА	Нотариален акт	№ 185 том 85 рег. 31462 от. 28.12.2010г. издаден от Служба по вписванията гр./Пловдив	Право на собственост	Частна	Ид. част 114		
									КВ. БЕЛОМОРС Крайски Южен КОВАЧЕВА	АННА ТОДОРОВА КОВАЧЕВА	Постановление за издаване на карта по чл.38(3)ал.1 на ЗЗЗКР на издадена по наредбата по вписванията № 185 том 85 рег. 31462 от. 28.12.2010г.	Право на собственост	Частна	Ид. част 111			





ПРОЕКТИРАНЕ И ДИЗАЙН, СТРОИТЕЛСТВО И КОНСУЛТАЦИИ  
Пловдив – 4000      тел: 032 265514  
ул. "Леонардо Да Винчи" 20      0887956432

## Проект за ПУП-ПОРЗ

За ПИ 56784.382.255 по КК на гр. Пловдив  
местност „кв. Беломорски“, общ. Пловдив

Част: Градоустройство

Възложител: Николай Иванов



ПРОЕКТАНТ:

арх. Елисавета Паласова

20 февруари 2020 г.



архитект  
**Елисавета Георгиева Палазова**  
ПЪЛНА ПРОЕКТАНТСКА ПРАВОСПОСОБНОСТ ПО ЧЛ.  
ОГРАНИЧЕНИЕ ОБЩИНА КРИШИН



Дата на изд.	Рег. №.	д
01/11/2020	01475	
Валидност	www.kab.bg	п
31/12/2020		

## СЪДЪРЖАНИЕ

1. Челен лист
2. Документи за собственост и други съпътстващи документи
3. Обяснителна записка
4. Графични материали и чертежи
  - 4,1. Скица на имота
  - 4,2. Ситуационен план
  - 4,3. ПУП- План за регулация и застрояване



Проект за ПУП-ПРЗ за ПИ 56784.382.255 по КК на гр.Пловдив, местност „кв.Беломорски“, общ.Пловдив  
За Обект: " Жилищно застрояване "

## ОБЯСНИТЕЛНА ЗАПИСКА

Настоящият Проект за ПУП – ПРЗ за имот с идентификатор 56784.382.255 по КК на гр.Пловдив е разработен на основание Заповед №19 ОА -2225/12.09.2019г.на Кмета на Община Пловдив.

### I. Фактическо състояние:

Поземлен имот с идентификатор 56784.382.255 по КК на гр.Пловдив е земеделска земя с начин на трайно ползване - нива, четвърта категория с площ 9997 кв.м. Собственик и възложител е Николай Иванов. Имотът се намира в местност „кв.Беломорски“, южно от гр.Пловдив. На север и на юг граничи с имоти с променено предназначение за жилищно индивидуално, нискоетажно застрояване. На запад граничи с имот 56784.382.322- земеделска земя. Източно от имота преминава полски път с идентификатор 56784.382.174.

### II. Предвиждания на ОУП на гр.Пловдив:

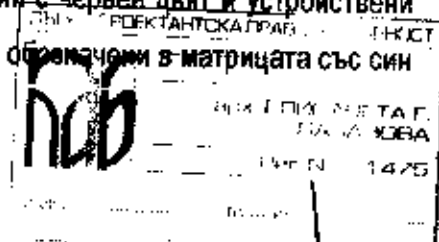
Съгласно предвижданията на ОУП на гр.Пловдив, имот 56784.382.255 попада в зона Жм1 с устройствени показатели: Пл. до 50%, Кинт до 1,0 и Озеленяване мин. 40%.

### III. Проект за ПУП-План за регулация:

Целта на ПУП е промяна на предназначението на територията на поземлен имот 56784.382.255 по КК на Пловдив за осъществяване на инвестиционните намерения за обект „Жилищно застрояване“. С проекта за ПУП – План за регулация от имот 56784.382.255 се уреждат 20бр. УПИ за индивидуално жилищно застрояване в устройствена зона Жм1. Проектирана е комуникационна връзка с тупици, свързани с полския път от изток с предвиждане за улична регулация, съобразно с влязли в сила ПУП за съседни имоти.

### IV. ПУП-План за застрояване:

С ПУП-План за застрояване за новообразуваните урегулирани поземлени имоти се предвижда ново ниско свободно застрояване по ограничителни линии с червен цвят и устройствени показатели за зона Жм1: Пл.< 50%, Кинт< 1,0 и Озеленяване > 40%, обозначени в матрицата със син цвят в проекта.



Проектант:.....

арх. Ел. Илиезова

70

72

74

76

78

80

82

84

86

88

90

92

94

96

98

100

102

104

106

108

110

112

114

116

118

120

122

124

126

128

130

132

134

136

138

140

142

144

146

148

150

152

154

156

158

160

162

164

166

168

170

172

174

176

178

180

182

184

186

188

190

192

194

196

198

200

202

204

206

208

210

212

214

216

218

220

222

224

226

228

230

232

234

236

238

240

242

244

246

248

250

252

254

256

258

260

262

264

266

268

270

272

274

276

278

280

282

284

286

288

290

292

294

296

298

300

302

304

306

308

310

312

314

316

318

320

322

324

326

328

330

332

334

336

338

340

342

344

346

348

350

352

354

356

358

360

362

364

366

368

370

372

374

376

378

380

382

384

386

388

390

392

394

396

398

400

402

404

406

408

410

412

414

416

418

420

422

424

426

428

430

432

434

436

438

440

442

444

446

448

450

452

454

456

458

460

462

464

466

468

470

472

474

476

478

480

482

484

486

488

490

492

494

496

498

500

502

504

506

508

510

512

514

516

518

520

522

524

526

528

530

532

534

536

538

540

542

544

546

548

550

552

554

556

558

560

562

564

566

568

570

572

574

576

578

580

582

584

586

588

590

592

594

596

598

600

602

604

606

608

610

612

614

616

618

620

622

624

626

628

630

632

634

636

638

640

642

644

646

648

650

652

654

656

658

660

662

664

666

668

670

672

674

676

678

680

682

684

686

688

690

692

694

696

698

700

702

704

706

708

710

712

714

716

718

720

722

724

726

728

730

732

734

736

738

740

742

744

746

748

750

752

754

756

758

760

762

764

766

768

770

772

774

776

778

780

782

784

786

788

790

792

794

796

798

800

802

804

806

808

810

812

814

816

818

820

822

824

826

828

830

832

834

836

838

840

842

844

846

848

850

852

854

856

858

860

862

864

866

868

870

872

874

876

878

880

882

884

886

888

890

892

894

896

898

900

902

904

906

908

910

912

914

916

918

920

922

924

926

928

930

932

934

936

938

940

942

944

946

948

950

952

954

956

958

960

962

964

966

968

970

972

974

976

978

980

982

984

986

988

990

992

994

996

998

1000

1002

1004

1006

1008

1010

1012

1014

1016

1018

1020

1022

1024

1026

1028

1030

1032

1034

1036

1038

1040

1042

1044

1046

1048

1050

1052

1054

1056

1058

1060

1062

1064

1066

1068

1070

1072

1074

1076

1078

1080

1082

1084

1086

1088

1090

1092

1094

1096

1098

1100

1102

1104

1106

1108

1110

1112

1114

1116

1118

1120

1122

1124

1126

1128

1130

1132

1134

1136

1138

1140

1142

1144

1146

1148

1150

1152

1154

1156

1158

1160

1162

1164

1166

1168

1170

1172

1174

1176

1178

1180

1182

1184

1186

1188

1190

1192

1194

1196

1198

1200

1202

1204

1206

1208

1210

1212

1214

1216

1218

1220

1222

1224

1226

1228

1230

1232

1234

1236

1238

1240

1242

1244

1246

1248

1250

1252

1254

1256

1258

1260

1262

1264

1266

1268

1270

1272

1274

1276

1278

1280

1282

1284

1286

1288

1290

1292

1294

1296

1298

1300

1302

1304

1306

1308

1310

1312

1314

1316

1318

1320

1322

1324

1326

1328

1330

1332

1334

1336

1338

1340

1342

1344

1346

1348

1350

1352

1354

1356

1358

1360

1362

1364

1366

1368

1370

1372

1374

1376

1378

1380

1382

1384

1386

1388

1390

1392

1394

1396

1398

1400

1402

1404

1406

1408

1410

1412

1414

1416

1418

1420

1422

1424

1426

1428

1430

1432

1434

1436

1438

1440

1442

1444

1446

1448

1450

1452

1454

1456

1458

1460

1462

1464

1466

1468

1470

1472

1474

1476

1478

1480

1482

1484

1486

1488

1490

1492

1494

1496

1498

1500

1502

1504

1506

1508

1510

1512

1514

1516

1518

1520

1522

1524

1526

1528

1530

1532

1534

1536

1538

1540

1542

1544

1546

1548

1550

1552

1554

1556

1558

1560

1562

1564

1566

1568

1570

1572

1574

1576

1578

1580

1582

1584

1586

1588

1590

1592

1594

1596

1598

1600

1602

1604

1606

1608

1610

1612

1614

1616

1618

1620

1622

1624

1626

1628

1630

1632

1634

1636

1638

1640

1642

1644

1646

1648

1650

1652

1654

1656

1658

1660

1662

1664

1666

1668

1670

1672

1674

1676

1678

1680

1682

1684

1686

1688

1690

1692

1694

1696

1698

1700

1702

1704

1706

1708

1710

1712

1714

1716

1718

1720

1722

1724

1726

1728

1730

1732

1734

1736

1738

1740

1742

1744

1746

1748

1750

1752

1754

1756

1758

1760

1762

1764

1766

1768

1770

1772

1774

1776

1778

1780

1782

1784

1786

1788

1790

1792

1794

1796

1798

1800

1802

1804

1806

1808

1810

1812

1814

1816

1818

1820

1822

1824

1826

1828

1830

1832

1834

1836

1838

1840

1842

1844

1846

1848

1850

1852

1854

1856

1858

1860

1862

1864

1866

1868

1870

1872

1874

1876

1878

1880

1882

1884

1886

1888

1890

1892

1894

1896

1898

1900

1902

1904

1906

1908

1910

1912

1914

1916

1918

1920

1922

1924

1926

1928

1930

1932

1934

1936

1938

1940

1942

1944

1946

1948

1950

1952

1954

1956

1958

1960

1962

1964

1966

1968

1970

1972

1974

1976

1978

1980

1982

1984

1986

1988

1990

1992

1994

1996

1998

2000

2002

2004

2006

2008

2010

2012

2014

2016

2018

2020

2022

2024

2026

2028

2030

2032

2034

2036

2038

2040

2042

2044

2046

2048

2050

2052

2054

2056

2058

2060

2062

2064

2066

2068

2070

2072

2074

2076

2078

2080

2082

2084

2086

2088

2090

2092

2094

2096

2098

2100

2102

2104

2106

2108

2110

2112

2114

2116

2118

2120

2122

2124

2126

2128

2130

2132

2134

2136

2138

2140

2142

2144

2146

2148

2150

2152

2154

2156

2158

2160

2162

2164

2166

2168

2170

2172

2174

2176

2178

2180

2182

2184

2186

2188

2190

2192

2194

2196

2198

2200

2202

2204

2206

2208

2210

2212

2214

2216

2218

2220

2222

2224

2226

2228

2230

2232

2234

2236

2238

2240

2242

2244

2246

2248

2250

2252

2254

2256

2258

2260

2262

2264

2266

2268

2270

2272

2274

2276

2278

2280

2282

2284

2286

2288

2290

2292

2294

2296

2298

2300

2302

2304

2306

2308

2310

2312

2314

2316

2318

2320

2322

2324

2326

2328

2330

2332

2334

2336

2338

2340

2342

2344

2346

2348

2350

2352

2354

2356

2358

2360

2362

2364

2366

2368

2370

2372

2374

2376

2378

2380

2382

2384

2386

2388

2390

2392

2394

2396

2398

2400

2402

2404

2406

2408

2410

2412

2414

2416

2418

2420

2422

2424

2426

2428

2430

2432

2434

2436

2438

2440

2442

2444

2446

2448

2450

2452

2454

2456

2458

2460

2462

2464

2466

2468

2470

2472

2474

2476

2478

2480

2482

2484

2486

2488

2490

2492

2494

2496

2498

2500

2502

2504

2506

2508

2510

2512

2514

2516

2518

2520

2522

2524

2526

2528

2530

2532

2534

2536

2538

2540

2542

2544

2546

2548

2550

2552

2554

2556

2558

2560

2562

2564

2566

2568

2570

2572

2574

2576

2578

2580

2582

2584

2586

2588

2590

2592

2594

2596

2598

2600

2602

2604

2606

2608

2610

2612

2614

2616

2618

2620

2622

2624


2626

2628

2630

2632

2634



# PALLAS

ПРОЕКТИРАНЕ И ДИЗАЙН, СТРОИТЕЛСТВО И КОНСУЛТАЦИИ  
Пловдив – 4000      тел: 032 265514  
ул. "Леонардо Да Винчи" 20      0887956432


## Проект за ПУП-ДРЗ

За ПИ 56784.382.255 по КК на гр. Пловдив  
местност „кв. Беломорски“, общ. Пловдив

Част: Електрическа

Възложител: Николай Иванов



	КАТАРЪКЪТ ЗА ИЗВЕСТИЕ В ИНВЕСТИЦИОННОТО ПРОЕКТИРАНЕ
	КАТАРЪКЪТ ЗА ПРАВОМОЩНОСТ
Сектор:	Форм. за номер 02739
Е А С 1	ИНЖ. ГЕОРГИ ПЕТРОВ ЖЕЛЯЗКОВ
ИСТОЧНИК НА ПРОЕКТА ПРОЕКТИРАНЕ	Телефон: _____
	ВЪНШНИ СЪВЕТОДАВАТЕЛСКИ КОДЕКС ЗА ПУП-ДРЗ ТЕОДИКА ПОДПИСА

ПРОЕКТАНТ:

/инж. Г. Желязков/

**Обект:** Проект за ПУП-ПРЗ за ПИ 56784.382.255 по КК на гр.Пловдив местност „кв.Беломорски“, общ.Пловдив

**Възложител:** Николай Иванов

**Част:** Електрическа

**Фаза:** ПУП

### **Съдържание:**

1. Документи.
2. Обяснителна записка.
3. Чертеж: Кабелна линия 1kV – ситуация – М 1.500.



**Обект:** Проект за ПУП-ПРЗ за ПИ 56784.382.255 по КК на гр.Пловдив местност „кв.Беломорски“, общ.Пловдив

**Възложител:** Николай Иванов

**Част:** Електрическа

**Фаза:** ПУП

## Обяснителна записка



### I. Обща част:

Настоящият проект е разработен на базата на :

1. Задание от възложителя.
2. Съгласуване задание за ПУП изх.№ 8363301-1/14.08.2019 г. от EVN – КЕЦ Пловдив-Юг.
3. Заповед 190A2225 от 19.09.2019 от Община Пловдив
4. Скица в мащаб 1:2000 №15-228580-15.03.2019
5. Скица в мащаб 1:5000
6. Скица в мащаб 1:10000

Предмет на проекта е да се проектира на фаза ПУП електрозахранване на обекта, както и необходимите за нормалното му функциониране ел.инсталации и комуникации.

### II. Специална част:

Направеното проучване на място показва, че пред и около имота няма исканата електрическа мощност. Електроснабдяването на ПИ с идент. 56784.382 се предвижда да се осъществи чрез нова кабелна линия НН от табло ниско напрежение на Трафопост „Родопска“ имот 56784.382.612 до КРШ с електромер пред имота. От него се захранват електромерни табла монтирани на имотните граници на новообразуваните парцели.

В сградите се предвижда да се изпълнят следните инсталации:

- силови
- осветителни
- заземителни
- мълниеотводни
- слаботокови

Силовите инсталации ще се изпълнят с кабели, оразмерени по допустимо токово натоварване и допустим спад на напрежение. За всички табла и подтабла ще се предвиди защитна апаратура и дефектно – токови защиты.

Осветителните инсталации ще се изпълнят съгласно EN 13201-3/2004 съгласно архитектурно – технологичното разпределение на сградите. Предвиждат се работно, дежурно, фасадно и районно осветление.


Заземителната инсталация ще се изпълни за машини и съоръжения и табла с метален корпус.

Мълниеотводната инсталация ще се изпълни чрез мълниеприемници, токоотводи и заземителен контур, свързан с посочения по-горе с цел изравняване на потенциалите.

Слаботокови инсталации. Разработката на този вид инсталации е обект на по-нататъчно проектиране при възлагане от страна на инвеститора. На този етап може да се отбележи, че обекта е в покритието на действащите мобилни телекомуникационни оператори.

Съставил:

  
/инж. Г.Желязков/

 Министерство на енергетиката ЕАСТ Частично проектно удостоверение № П-11	СЪДЪРЖА ИНТЕРЕСЕ В ИНВЕСТИЦИОННОТО ПРОЕКТИРАНЕ ПО ИМА ПРОЕКТА ЧИМ ПРАВОСЛОСОВ-001 Регистрационен № 07789 ИНЖ. ГЕОРГИ ПЕТРОВ ЖЕЛЯЗКОВ
	Делов № 100/12 ВАН С. М. ИД-С ДЛОСТОВАРЕНИЕ ЗА ПРЪЗ ТЕМ. ДИТАГОДИНА




**ОБЕКТ: ПУП-ПРЗ ЗА ПОЗЕМЛЕН ИМОТ С  
ИДЕНТИФИКАТОР 56784.382.255 ПО КК НА  
ГР.ПЛОВДИВ, МЕСТНОСТ "КВ.БЕЛОМОРСКИ",  
ОБЩ. ПЛОВДИВ ЗА "ЖИЛИЩНО ЗАСТРОЯВАНЕ"**

**ВЪЗЛОЖИТЕЛ: НИКОЛАЙ ЛЮБОМИРОВ ИВАНОВ**



**ЧАСТ: ВИК**

**ПРОЕКТАНТ:**



/ИНЖ.Ваня Иванова Иванчева-№02888/  
тел.0879366382

**ВЪЗЛОЖИТЕЛ: .....**

ЧАСТ: ВИК

## ОБЯСНИТЕЛНА ЗАПИСКА

### I. Обща част

Разглежданият поземлен имот с идентификатор 56784.382.255, представляващ земеделска земя, се намират в местност „кв.Беломорски“, Район „Южен“ по КК на гр.Пловдив. Имотът ще бъде разделен на двадесет урегулирани поземлени имоти с промяна на предназначението им за „Жилищно застрояване“.

В част ВИК ще се покаже възможността за снабдяване на имотите с питейна вода, както и начина на отвеждане и третиране на отпадните води.

Експлоатиралцото предприятие – „Вик“ ЕООД гр.Пловдив, има техническа възможност за захранване на имотите от съществуващ водопровод PE-HD $\varnothing$ 110 по ул.“Родопска” и отвеждане на отпадните води в уличен канал PP $\varnothing$ 400 по същата улица, източно от имотите, съгласно разрешително №08-00-5224 от 14.08.2019г.

### II. Водоснабдяване

Захранването на парцелите с питейна вода ще се осъществи чрез две водопроводни отклонения PE-HD $\varnothing$ 90 по улиците за достъп до имотите. На всяко от тях ще бъде монтиран общ водомерен възел във водомерна шахта. Захранването им ще е от съществуващ водопровод PE-HD $\varnothing$ 110 по ул.“Родопска”, преминаваща източно.

Необходимите водни количества ще бъдат определени в следваща фаза на проектиране.

За измерване на изразходваното водно количество от всеки парцел ще бъдат предвидени водомерни възли.

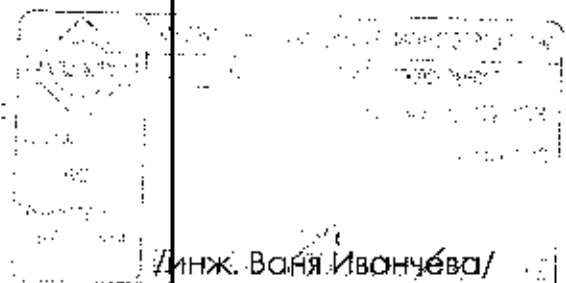
За възникло пожарогасене са предвидени два нови надземни пожарни хидранти съгласно изискванията на чл.170 от Наредба № 13-1971 за населени места с повече от 100 000 жители, като разстоянието между тях не надвишава 100м.

### III. Канализация

Отпадните води от имотите ще се отвеждат чрез две канализационни отклонения с диаметър DN/OD300 по улиците за достъп до имотите. На всяко отклонение да се предвиди гл.РШ на до 2м от регулационната линия. Заустването им ще е в съществуващ уличен канал PP $\varnothing$ 400 по ул.“Родопска”, преминаваща източно, съгласно разрешително от „Вик“ЕООД - Пловдив.



Проектант:



Динж. Ваня Иванчева/

**ОБЕКТ:** Проект за изменение на ПУП -ПРЗ на ПИ  
56784.382.255 по КК на гр. Пловдив, местност кв.  
Беломорски, район Южен за смяна предназначението на  
земяделска земя, за жилищно застрояване

**ЧАСТ: КОМУНИКАЦИОННА СХЕМА**

**Възложител:** Николай Любомиров Иванов

Проектант:

/инж. Д. Соскова/

