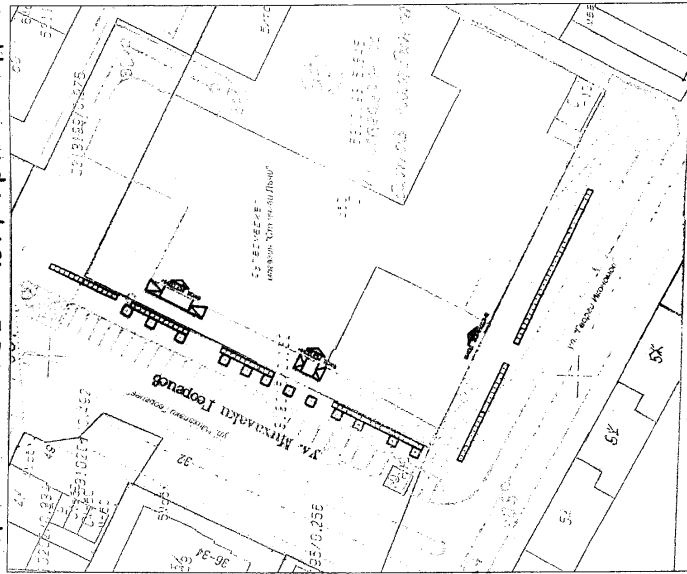


СХЕМА - ПРЕДЛОЖЕНИЕ

за определяне на зона за търговия за преместваеми обекти с кампаниен характер, ул. „Михалаки Георгиев“ и ул. „Георги Икономов“ по плана на кв. „Христо Ботев“ - юг, гр. Пловдив

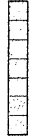
Комбинирана скица на част от улична регулация в участъка на кръстовището между ул. „Михалаки Георгиев“ и ул. „Георги Икономов“ по плана на „Христо Ботев“ - юг, гр. Пловдив



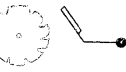
М 1:500

ЛЕГЕНДА:

зона в имот публична
общинска собственост



съществуваща бордюрна линия



дървета

осветително тяло

ИЗГОТВИЛ СЛУЖБЕНО РАЙОН "ИЖЕН" ОБЩИНА ПЛОВДИВ

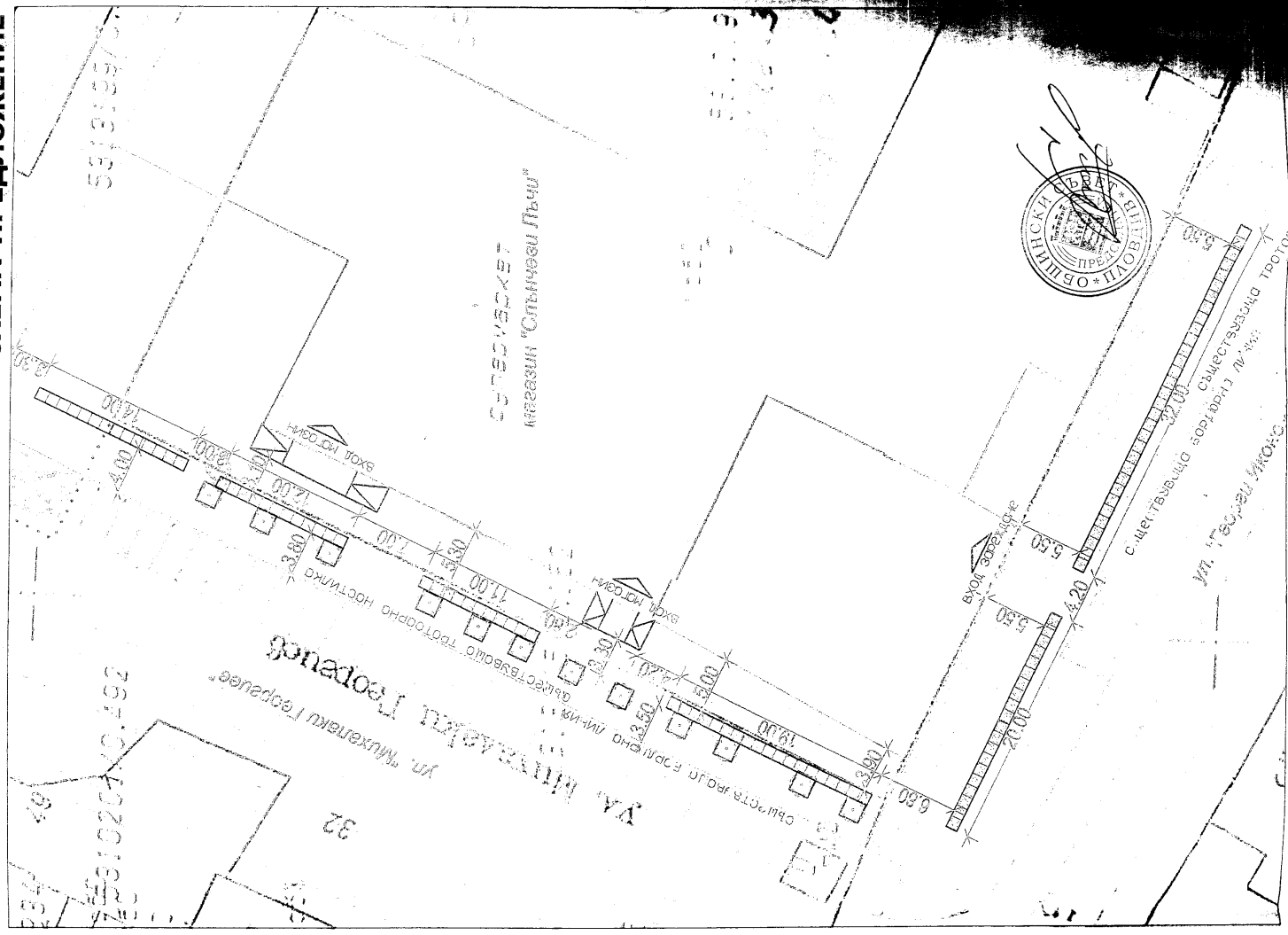
ИЗГОТВИЛ: АРХ. С. ХРИСТОВА
Младши експерт "Архитектура и инфраструктура"

СЪГЛАСУВАЛ: ИНЖ. Д. КАЦАРОВ
Главен експерт "КРВП"



СХЕМА-ПРЕДЛОЖЕНИЕ

прим. към рещ. №180 проф. МНО, 30.05.19



М

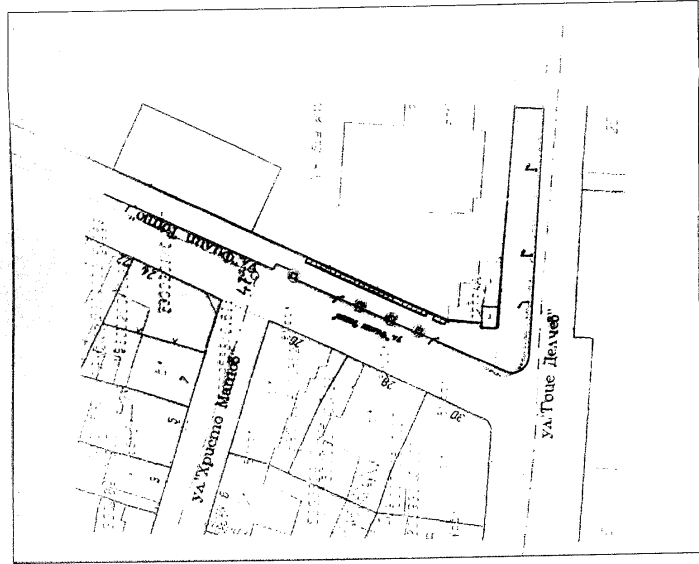
Приложение към рещ. №180
Протокол №10, З.О.ОС: 2019

СХЕМА - ПРЕДЛОЖЕНИЕ

за определяне на зона за търговия за преместваеми обекти с
кампаниен характер, ул. „Филип Тотев“ и ул. „Гоце Делчев“
по плана на кв. „Въстанически“ – север, гр. Пловдив

СХЕМА-ПРЕДЛОЖЕНИЕ

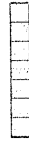
Комбинирана скица на част от улична регулация в
участъка на кръстовището между ул. "Филип
Тотев" и ул. "Гоце Делчев" по плана на "Христо
Ботев" - юг, гр. Пловдив.



М 1:1000

ЛЕГЕНДА:

зона в имот публична
общинска собственост



съществуваща бордюрна линия



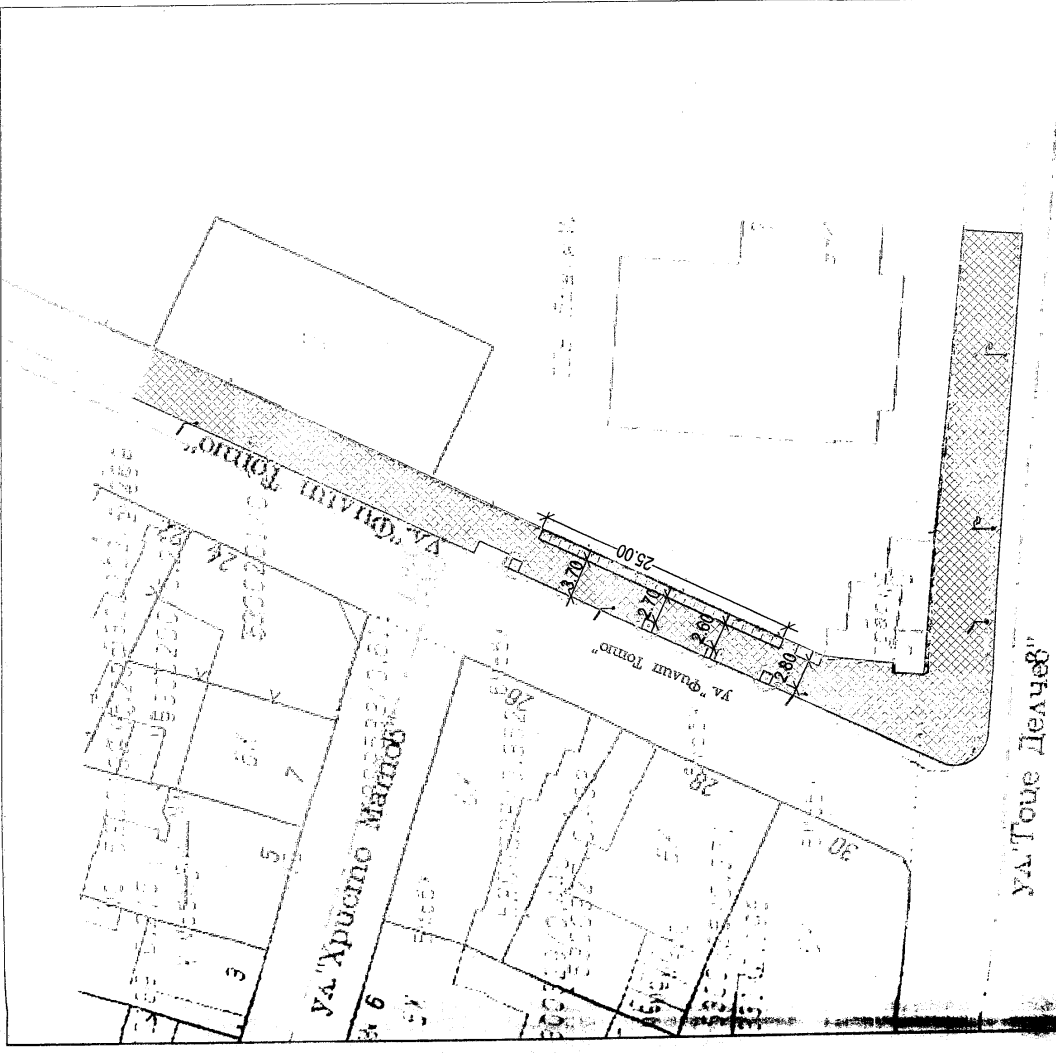
дървета

осветително тяло



антипаркинг колчета

пътен знак



ИЗГОТВИЛ СЛУЖЕБНО РАЙОН "ЮЖЕН" - ОБЩИНА ПЛОВДИВ

ИЗГОТВИЛ: АРХ. С. ХРИСТОВА
Младши експерт "Архитектура и градоустройство"
СЪГЛАСУВАЛ: ИНЖ. Д. КАЦАРОВ
Главен експерт "КРВП"

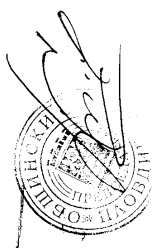



СХЕМА - ПРЕДЛОЖЕНИЕ

за определяне на зона за търговия за преместваеми обекти с кампаниен характер, ул. "Скопие" и парк "Белите брези" по плана на кв. "Въстанически" - север, гр. Пловдив

Комбинирана скица на част от улична регулация в участъка на кръстовището между ул. "Скопие" и парк "Белите Брези" по плана на "Въстанически" - север, гр. Пловдив

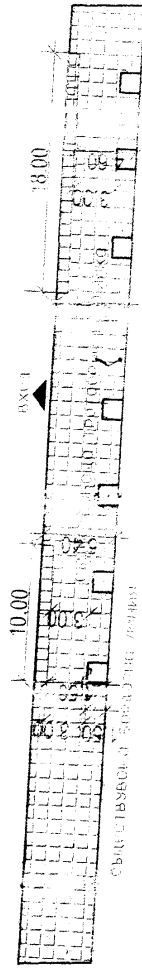


М 1:500

ЛЕГЕНДА:

- зона в имот публична общинска собственост
- съществуваща бордюрна линия
- Дървета
- осветително тяло
- антипавинг колчета
- пътен знак

СХЕМА-ПРЕДЛОЖЕНИЕ




ул. "Скопие"

М 1:200

ИЗГЪТВИЛ СЛУЖЕБНО РАЙОН "ЮЖЕН" - ОБЩИНА ПЛОВДИВ

ИЗГЪТВИЛ: АРХ. С. ХРИСТОВА
Младши експерт "Архитектура и градоустройство"

СЪГЛАСУВАЛ: ИНЖ. Д. КАЦАРОВ
Главен експерт "КРВИГ"



Архитектурни към. реш. №180
взети с протокол №10 от
30.05.2019