

СХЕМА - ПРЕДЛОЖЕНИЕ
за определяне на зона за търговия за преместваеми обекти с
кампанийен характер, ул. "Коматевско шосе", ул. "Асенова
крепост" и ул. "Ела", кв. "Коматеев", гр. Пловдив




M 1:500



Служебно изготвил: Район "Южен" - Община Пловдив

СХЕМА - ПРЕДЛОЖЕНИЕ
за определяне на зона за търговия за преместваеми обекти с
кампанийен характер, ул. "Скопие" между О.Т. №№ 145 и 146,
ка. "Въстанически" - юг, гр. Пловдив



М 1:500



Служебно изготвил: Район "Южен" - Община Пловдив

СХЕМА - ПРЕДЛОЖЕНИЕ

за определяне на зона за търговия за преместваеми обекти с кампаниян характер, бул. "Никола Вапцаров" и ул. "Пера Тошев", кв. "Въстанически" - юг, гр.Пловдив

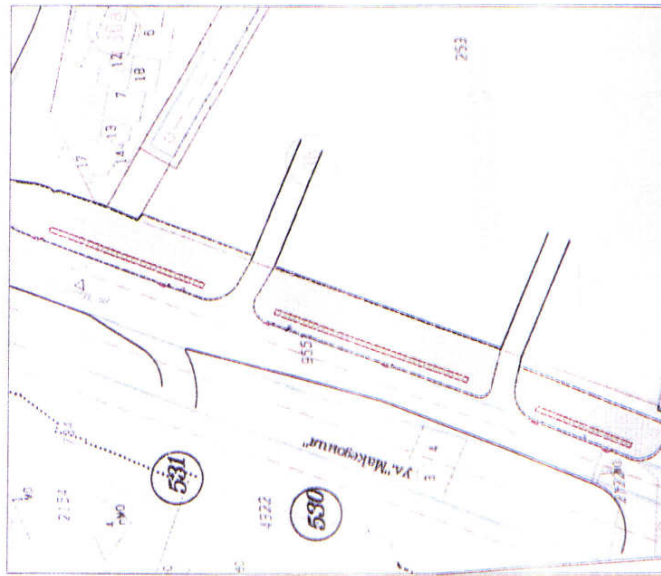


Служебно изготвил: Район "Юлифере" Община Пловдив

СХЕМА - ПРЕДЛОЖЕНИЕ

за определяне на зона за търговия за преместваеми обекти с кампаниен характер, бул., Никола Вапцаров" и ул., "Македония" по плана на кв., "Въстанически" - юг, гр. Пловдив

Комбинирана скица на част от улична регулация в участъка на кръстовището между бул., "Никола Вапцаров" и ул., "Македония" по плана на "Въстанически" - юг, гр. Пловдив



ЛЕГЕНДА:

зона в имот публична общинска собственост

съществуваща бордюрна линия

дървета

осветително тяло

антипаркинг колчета

пътен знак

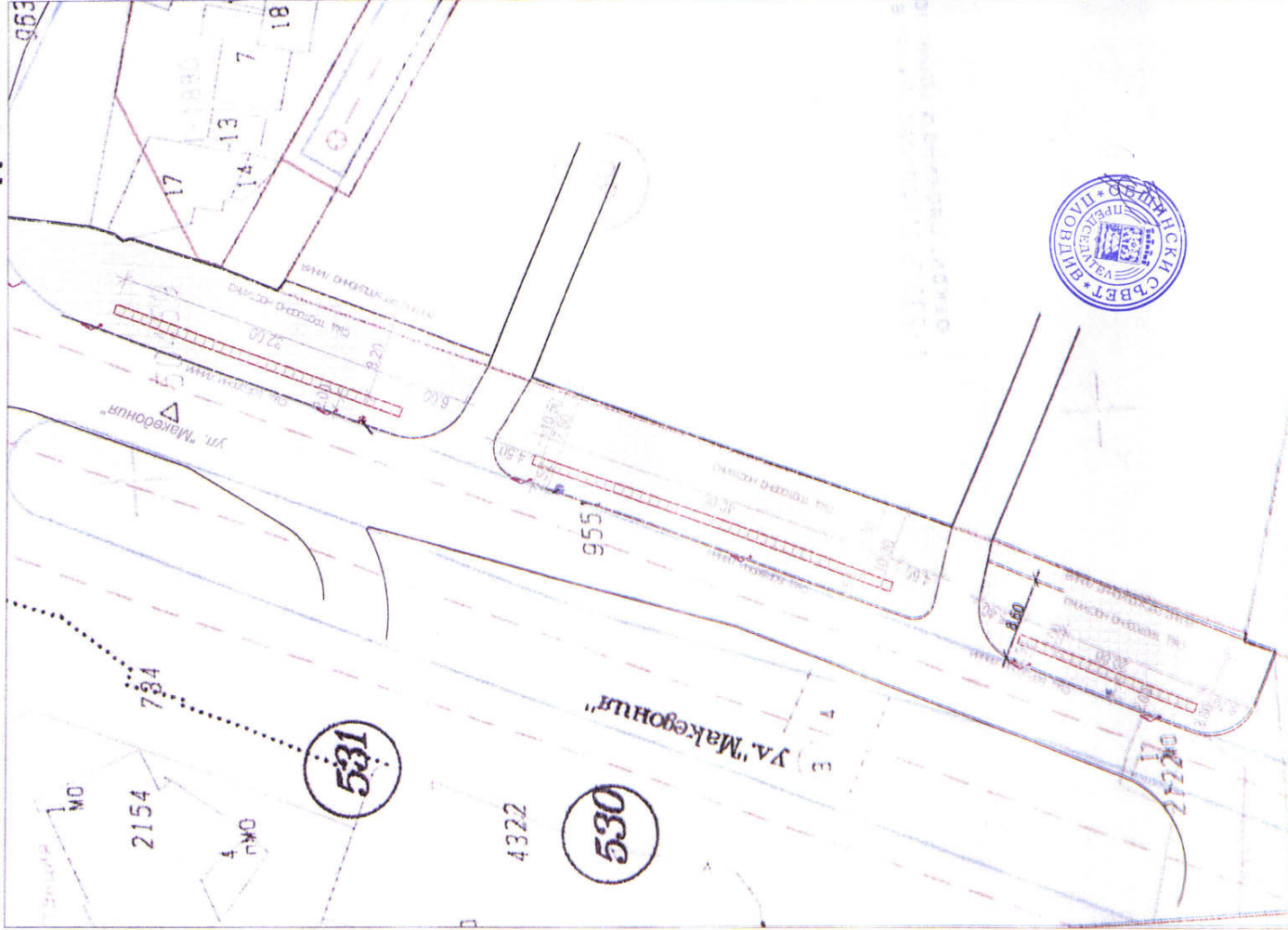
М 1:500

ИЗГОТВИЛ СЛУЖЕБНО РАЙОН "ТОЖЕН" - ОБЩИНА ПЛОВДИВ

ИЗГОТВИЛ: АРХ. С. ХРИСТОВА
Младши експерт "Архитектура и градостроителство"

СЪГЛАСУВАЛ: ИНЖ. Д. КАЦАРОВ
Главен експерт "КРВЛТ"

СХЕМА-ПРЕДЛОЖЕНИЕ



М 1:250

СХЕМА - ПРЕДЛОЖЕНИЕ

за определяне на зона за търговия за преместваеми обекти с кампаниен характер,
ул. "Стефан Стамболов" и ул. "Георги Кондолов" по плана на кв. "Христо Ботев" -север, гр.Пловдив

Комбинирана скица на част от улична регулация в участъка на кръстовището между ул., "Стефан Стамболов" и ул. "Георги Кондолов" по плана на „Христо Ботев“ - север, гр.Пловдив



М 1:500

ЛЕГЕНДА:

зона в имот публична общинска собственост

съществуваща бордюрна линия

Дървета

осветително тяло

антипаркинг колчета

пътен знак

СХЕМА-ПРЕДЛОЖЕНИЕ



М 1:200

ИЗГОТВИЛ СЛУЖБЕНО РАЙОН "ЮЖЕН" - ОБЩИНА ПЛОВДИВ

ИЗГОТВИЛ: АРХ. С. ХРИСТОВА
Младши експерт "Архитектура и градоустройство"

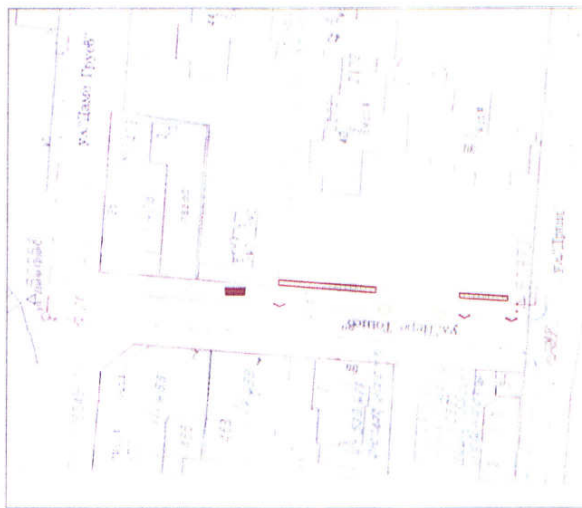
СЪГЛАСУВАЛ: ИНЖ. Д. КАЦАРОВ
Главен експерт "КРВИТ"



СХЕМА - ПРЕДЛОЖЕНИЕ

за определяне на зона за търговия за преместваеми обекти с кампаниен характер, ул. „Пере Тошев“ и ул. „Даме Груев“ по плана на кв. „Въстанически“ - север, гр.Пловдив

Комбинирана скица на част от улична регулация в частъка на кръстовището между ул. „Пере Тошев“ и ул. „Даме Груев“ по плана на „Въстанически“ - север, гр.Пловдив



М 1:500

ЛЕГЕНДА:







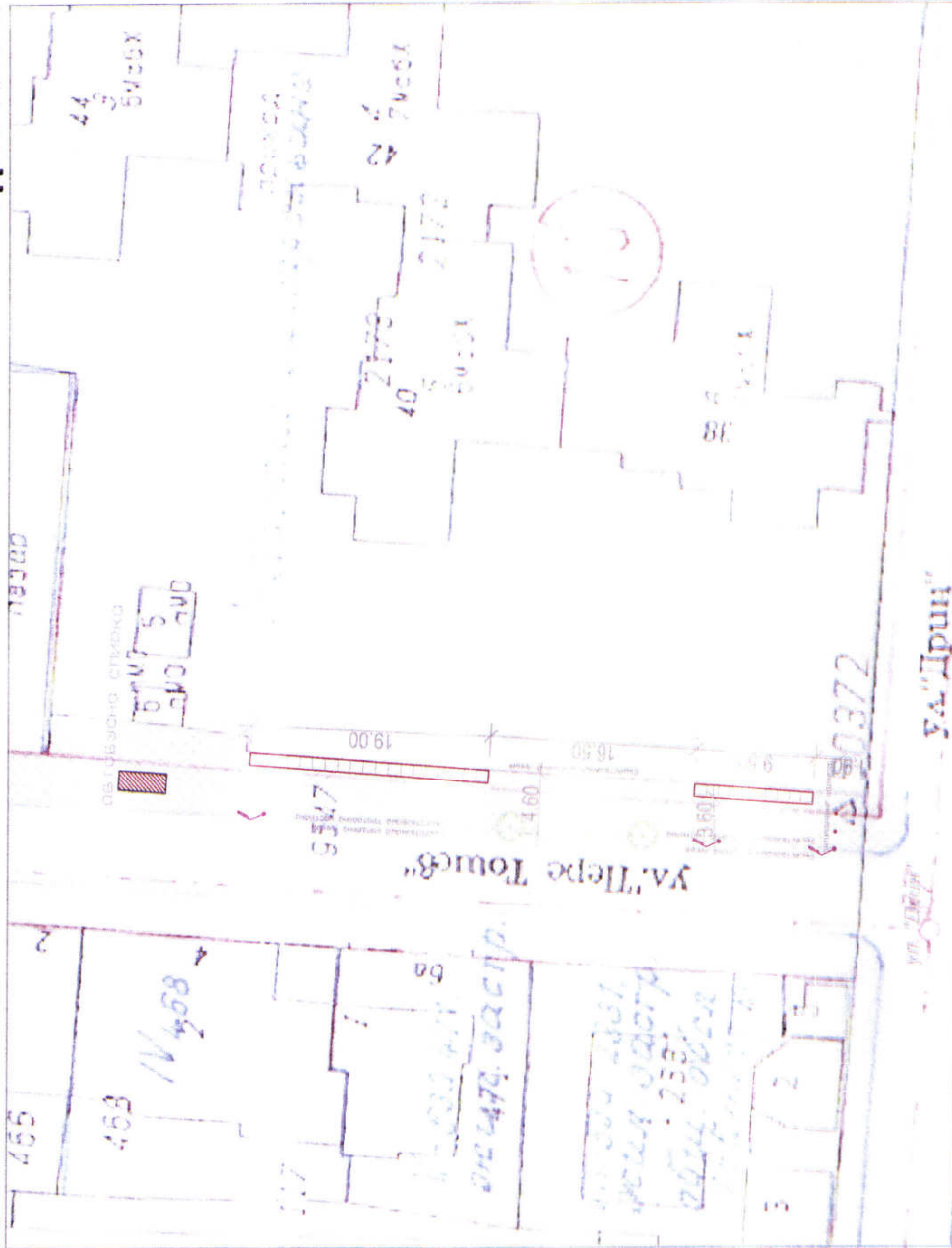
-  зона в имот публична общинска собственост
-  съществуваща бордюрна линия
-  дървета
-  осветително тяло
-  антипаркинг колчета
-  пътен знак

СХЕМА - ПРЕДЛОЖЕНИЕ



М 1:200

ИЗГОТВИЛ СЛУЖЕБНО РАЙОН "ЮЖЕН" - ОБЩИНА ПЛОВДИВ

ИЗГОТВИЛ: АРХ. С. ХРИСТОВА
Младши експерт "Архитектура и Градостроителство"

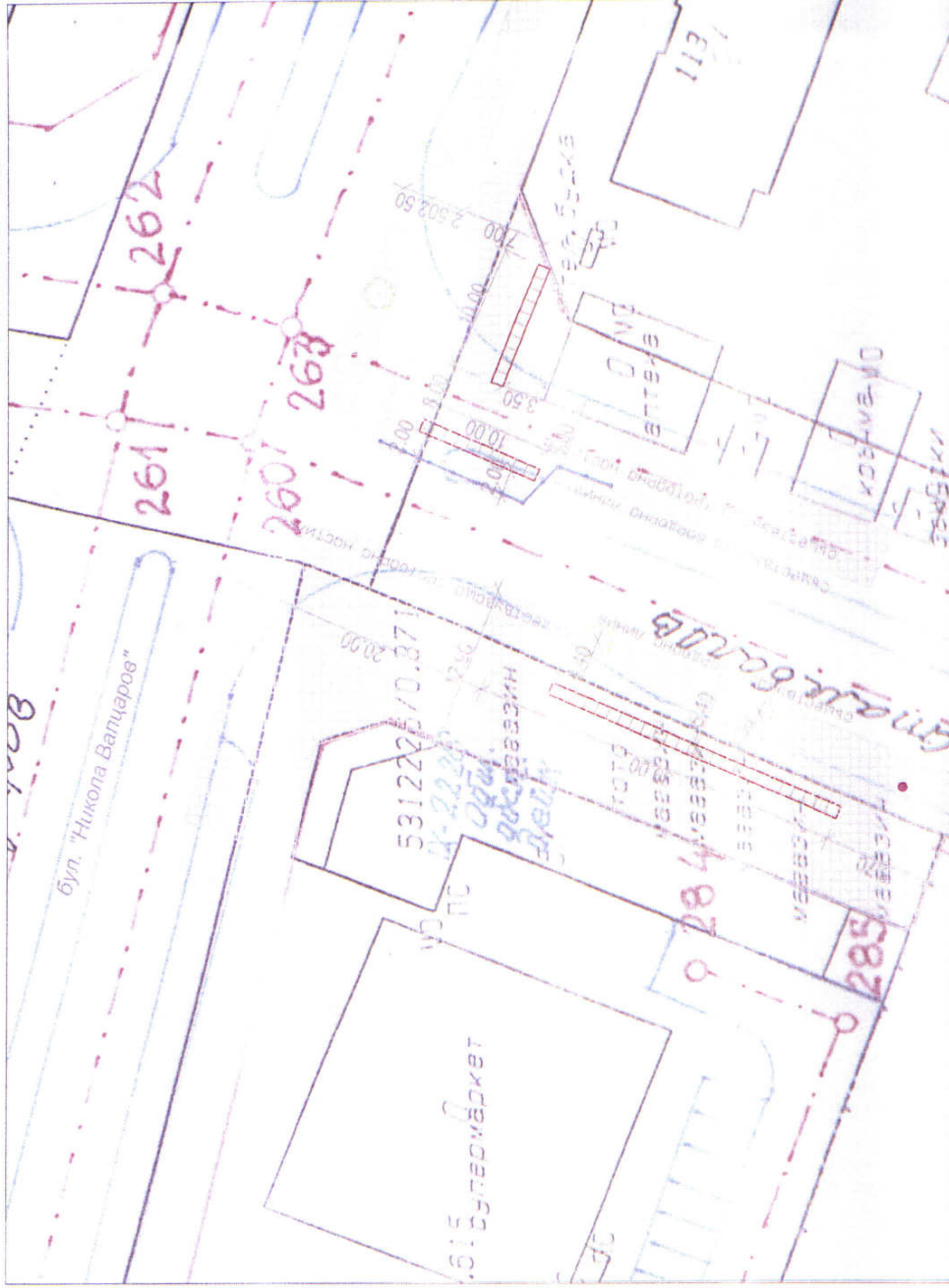
СЪГЛАСУВАЛ: ИНЖ. Д. КАЦАРОВ
Главен експерт "КРВИП"



СХЕМА - ПРЕДЛОЖЕНИЕ

за определяне на зона за търговия за преместваеми обекти с кампаниен характер, бул. "Никола Вапцаров" и ул. "Стефан Стамболов" по плана на кв. "Христо Ботев" - юг, гр. Пловдив

СХЕМА-ПРЕДЛОЖЕНИЕ









М 1:200

Комбинирана скица на част от улична регулация в участъка на кръстовището между бул. „Никола Вапцаров“ и ул. „Стефан Стамболов“ по плана на „Христо Ботев“ - юг, гр. Пловдив



М 1:500

ЛЕГЕНДА:

-  зона в имот публична общинска собственост
-  съществуваща бордюрна линия
-  дървета
-  осветително тяло
-  телефонна кабина
-  преградни пана

ИЗГОТВИЛ СЛУЖЕБНО РАЙОН "ЮЖЕН" - ОБЩИНА ПЛОВДИВ

ИЗГОТВИЛ: АРХ. С. ХРИСТОВА...
Младши експерт "Архитектура и градоустройство"
СЪГЛАСУВАЛ: ИНЖ. Д. КАЦАРОВ
Главен експерт "КРЕВЛ"

