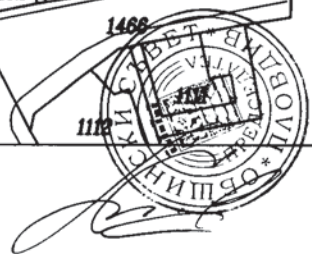
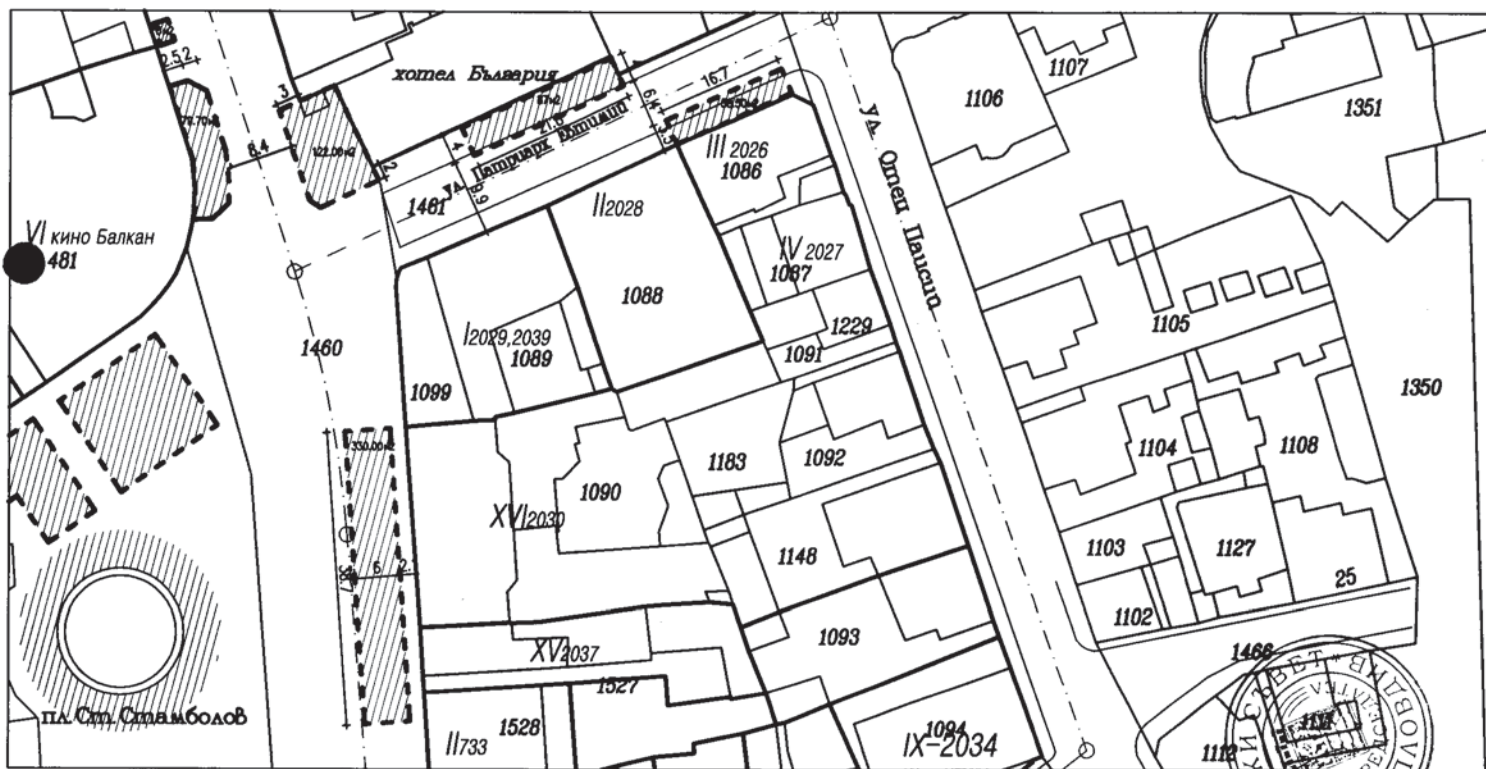


СКИЦА ПРЕДЛОЖЕНИЕ ЗА ДОПЪЛНЕНИЕ НА "Схема за определяне на зони за разполагане на преместваеми обекти на територията на публичните пространства на пешеходна зона I на гр. Пловдив: пл. Централен, ул. "Княз Александър 1 Батенберг", пл. "Римски стадион", ул. "Райко Даскалов" - до пешеходен мост и прилежащите пешеходни пространства" - Зона А, одобрена с Решение № 144, взето с Проткол № 7 от 16.05.2013г. от Общински съвет-Пловдив - ул. "Отец Паисий" № 30, пред УПИ IV-2027

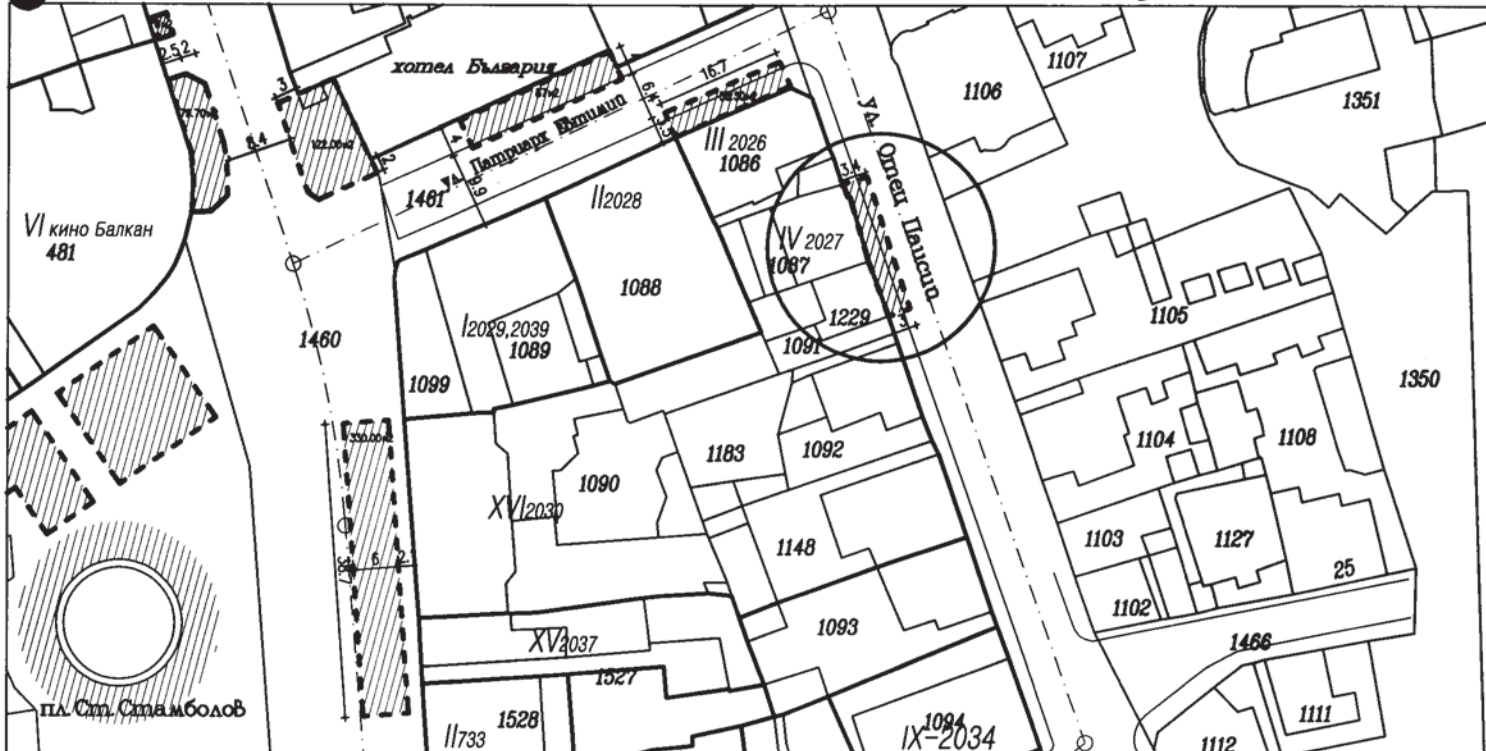
ЛЕГЕНДА:



Зона за разполагане на маси за открито сервиране - новосъздадена



Ново предложение

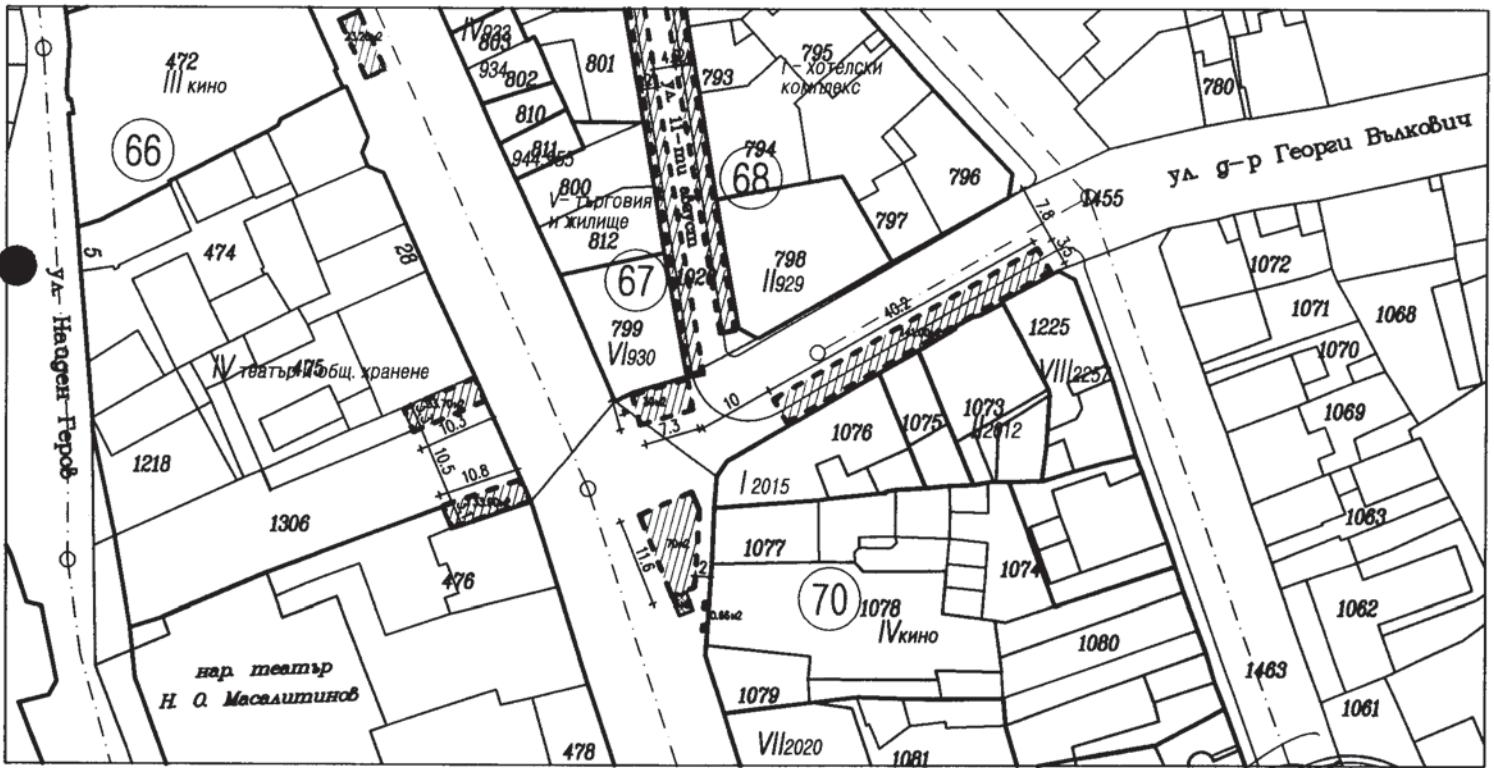


СКИЦА ЗА ОПРЕДЕЛЕНИЕ НА ЗОНИ ЗА РАЗПОЛАГАНЕ НА ПРЕМЕСТВАЕМИ ОБЕКТИ НА ТЕРИТОРИЯТА НА ПУБЛИЧНИТЕ ПРОСТРАНСТВА НА ПЕШЕХОДНА ЗОНА I НА ГР. ПЛОВДИВ: ПЛ. "КНЯЗ АЛЕКСАНДЪР I БАТЕНБЕРГ", ПЛ. "РИМСКИ СТАДИОН", УЛ. "РАЙКО ДАСКАЛОВ" - ДО ПЕШЕХОДЕН МОСТ И ПРИЛЕЖАЩИТЕ ПЕШЕХОДНИ ПРОСТРАНСТВА - ЗОНА А, ОДОБРЕНА С РЕШЕНИЕ № 144, ВЗЕТО С ПРОТКОЛ № 7 ОТ 16.05.2013Г. ОТ ОБЩИНСКИ СЪВЕТ-ПЛОВДИВ-ПО УЛ. "Д-Р Г. ВЪЛКОВИЧ", МЕЖДУ УЛ. "ОТЕЦ ПАИСИЙ" И УЛ. "КНЯЗ АЛЕКСАНДЪР I БАТЕНБЕРГ"

ЛЕГЕНДА:



Зона за разполагане на маси за открито сервиране - новосъздадена



Ново предложение

