

Приложение № 1
към Решение № 366, взето
с протокол № 16 от 27. 09. 2018 г.

№	ПОЛЗВАТЕЛ	АДРЕС НА ОБЕКТА	ДЕЙНОСТ	УПИ	ПЛОЩ
1.	ЕАД „Хебър“	ул. „Кап. Райчо“ с ул. „Петко Д. Петков“	хляб, хлебни и сладкарски изделия	УПИ I – комплексно застрояван, кв. 342	12 кв.м.
2.	ЕТ „Бига Такси Комерсиал“	ул. „Мортагон“ № 3	административна сграда с кафене и сервизно хале	УПИ III – детска градина, кв. 449, Първа градска част	240 кв.м.
3.	ЕАД „Радио Веселина“	Младежки хълм	радиопреравател на станция	УПИ „Хълм на младежта“, кв. 368	10 кв.м.
4.	ЕТ „Елвепина – Пенка Събева“	ул. „Авксентий Велешки“ № 28А	цигари, кафе, напитки	УПИ VI – зеленина, кв. 302	30 кв.м.
5.	ЕТ „Атика – Челибашки“	ул. „Цар Калоян“ срещу училище „Хр. Смирненски“	бърза закуска	УПИ I – озеленяване, бензиностанция и трафопост в кв. 187А	9 кв.м.
6.	ЕТ „Пантера – 90-Георги Найденов“	ул. „Ген.Д.Николаев“ до кино „Фламинго“	вулканизатор	ПОС	18 кв.м.
7.	„Калис – 55“ ЕООД	ул. „Младежка“ № 14-16	хранителни стоки	ПОС	33 кв.м.

СХЕМА



на съществуващ обект по чл. 120(4) от ППЗТСУ (отменен) на територията на Район "Централен" - Община Пловдив, получил статут по параграф 13 от ПЗР на НРППОУТДОДЕГО, попадащ в УПИ I - комплексно застрояване, кв. 342 по плана на Трета градска част, ул. "Кап. Райчо Николов" и ул. "П. Д. Петков"

копие - извлечение от действащ регулационен план

М 1:1000

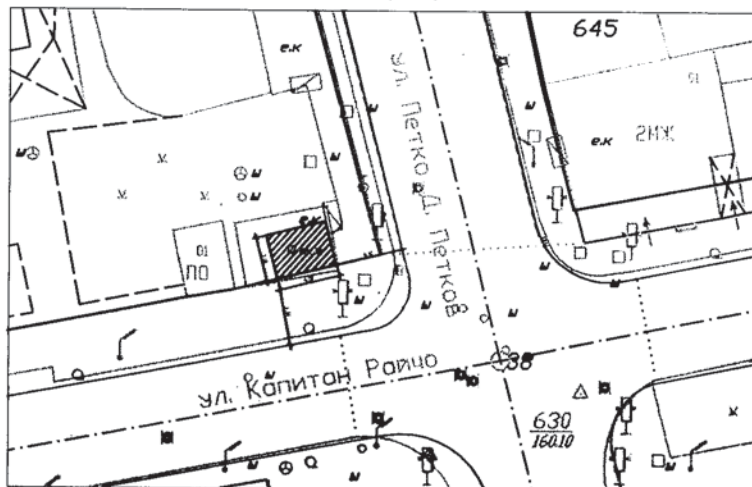


схема на съществуващ обект

М 1:500



Служебно изготвено от Район
"Централен" - Община Пловдив



СХЕМА



на съществуващ обект по чл. 120(4) от ППЗТСУ (отменен) на територията на Район "Централен" - Община Пловдив, получил статут по параграф 13 от ПЗР на НРППОУТДОДЕГО, попадащ в УПИ III - детска градина, кв. 449 по плана на Първа градска част, ул. "Мортагон" №3

копие - извлечение от действащ регулационен план

M 1:2000

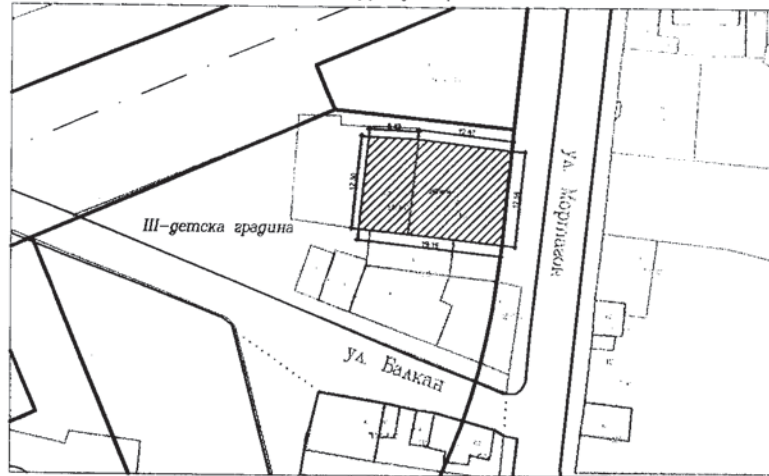
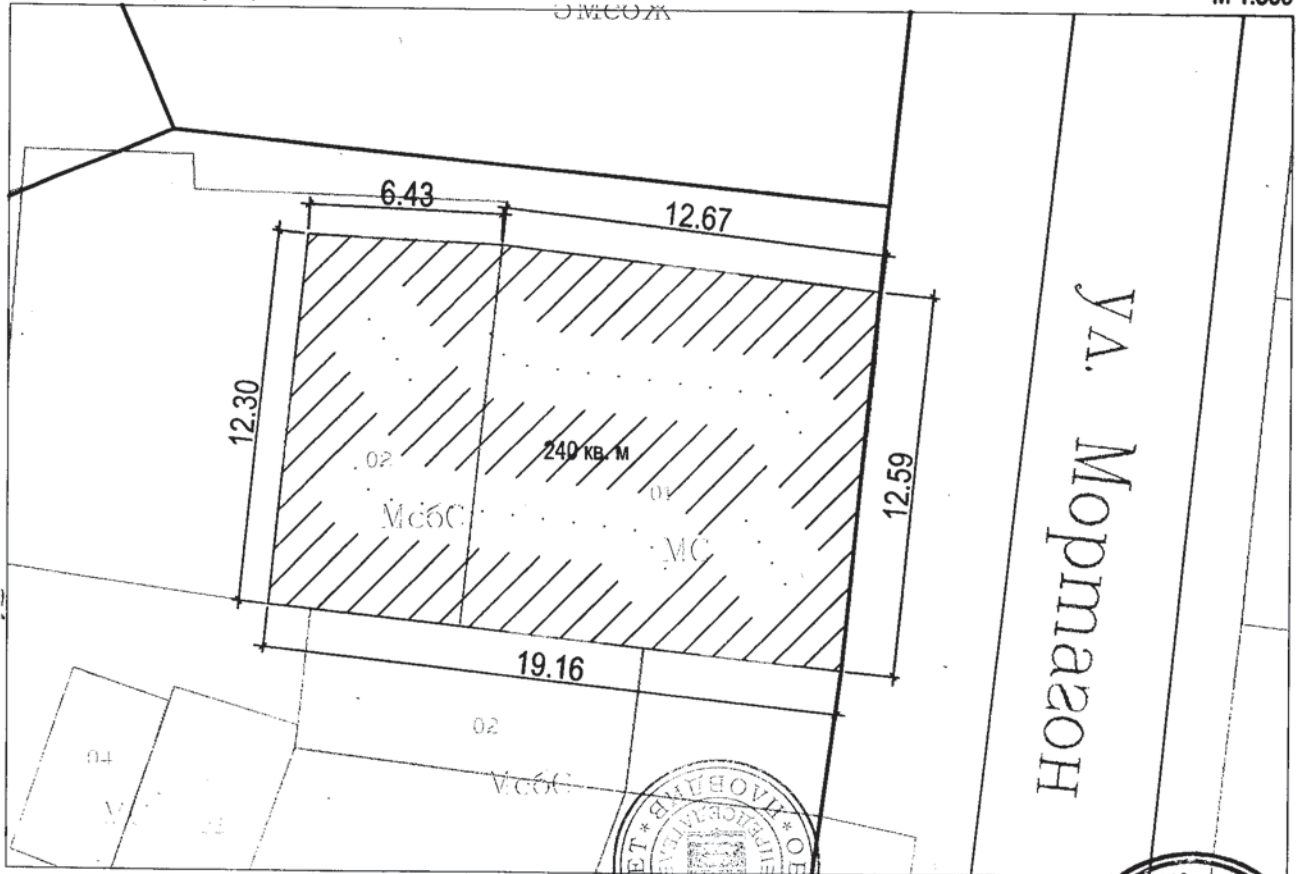


схема на съществуващ обект

M 1:500



СЪВЕТЪТ НА ОБЩИНА ПЛОВДИВ
ЦЕНТРАЛЕН РАЙОН
ПЛОДДИВ

Служебно изготвено от Район "Централен" - Община Пловдив



СХЕМА



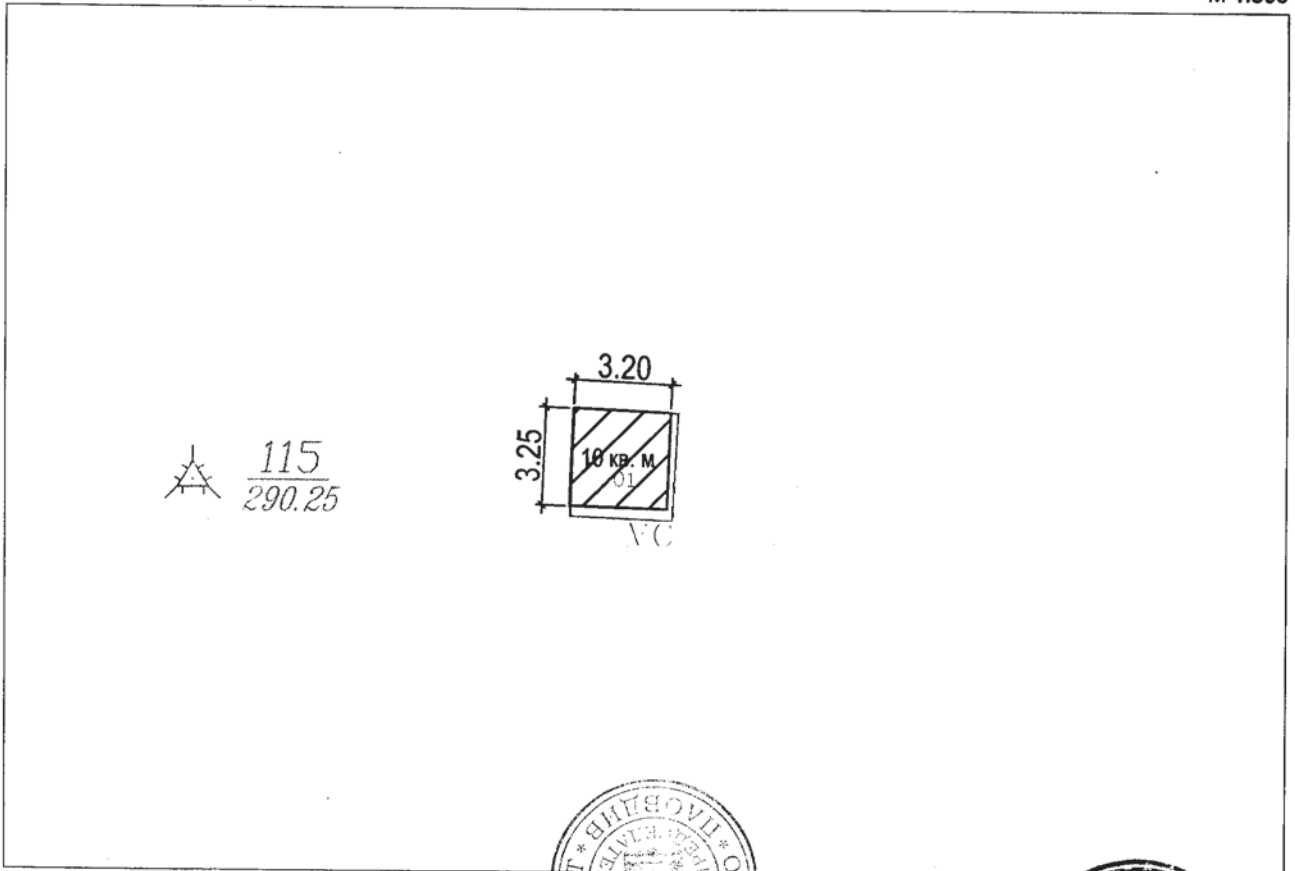
на съществуващ обект по чл. 120(4) от ППЗТСУ (отменен) на територията на Район "Централен" - Община Пловдив, получил статут по параграф 13 от ПЗР на НРППОУТДОДЕГО, попадащ в УПИ "Хълм на младежта", кв. 368 по плана на Хълм на младежта

копие - извлечение от действащ регулационен план М 1:20000



схема на съществуващ обект

М 1:500




[Handwritten signature]

Служебно изготвен от Район
"Централен" - Община Пловдив
АГ и СБ


СХЕМА



на съществуващ обект по чл. 120(4) от ППЗТСУ (отменен) на територията на Район "Централен" - Община Пловдив, получил статут по параграф 13 от ПЗР на НРППОУТДОДЕГО, попадащ в УПИ VI - зеленина, кв. 302 по плана на Централна градска част, ул. "Авксентий Велешки" № 28а

копие - извлечение от действащ регулационен план

М 1:2000

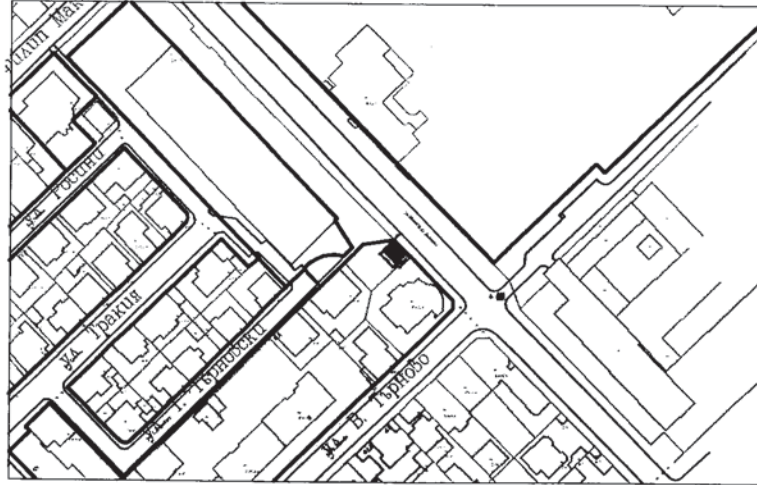
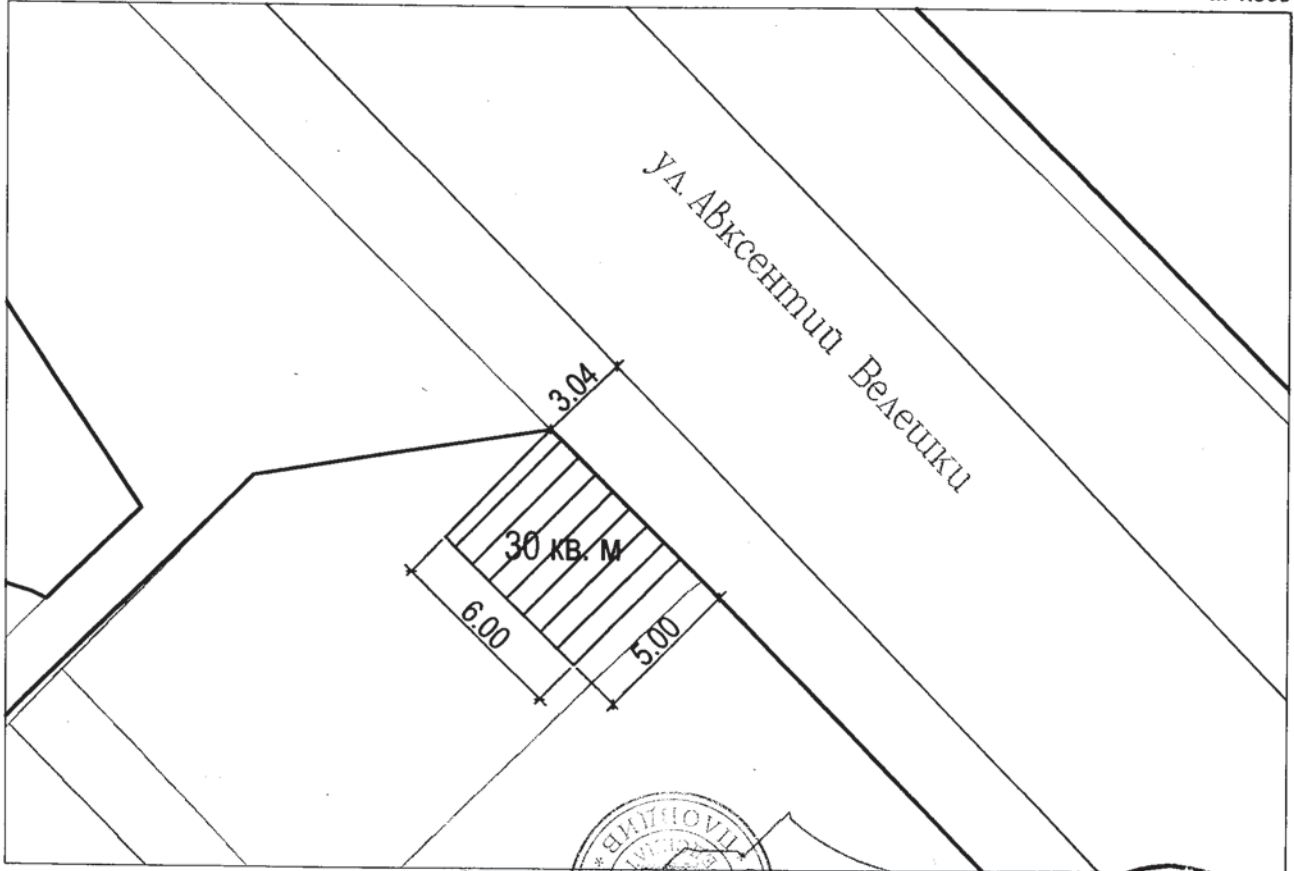



схема на съществуващ обект

М 1:500



[Handwritten signature]

Служебно изготвено от Район "Централен" - Община Пловдив



СХЕМА



на съществуващ обект по чл. 120(4) от ППЗТСУ (отменен) на територията на Район "Централен" - Община Пловдив, получил статут по параграф 13 от ПЗР на НРППОУТДОДЕГО, попадащ в УПИ I - озеленяване, бензиностанция и трафопост, кв. 187А по плана на Втора градска част, ул. "Цар Калоян"срещу училище "Христо Смирненски"

копие - извлечение от действащ регулационен план

М 1:2000

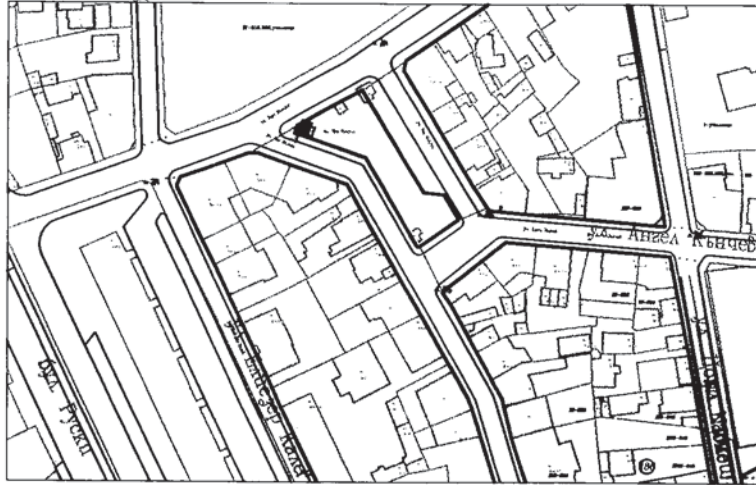
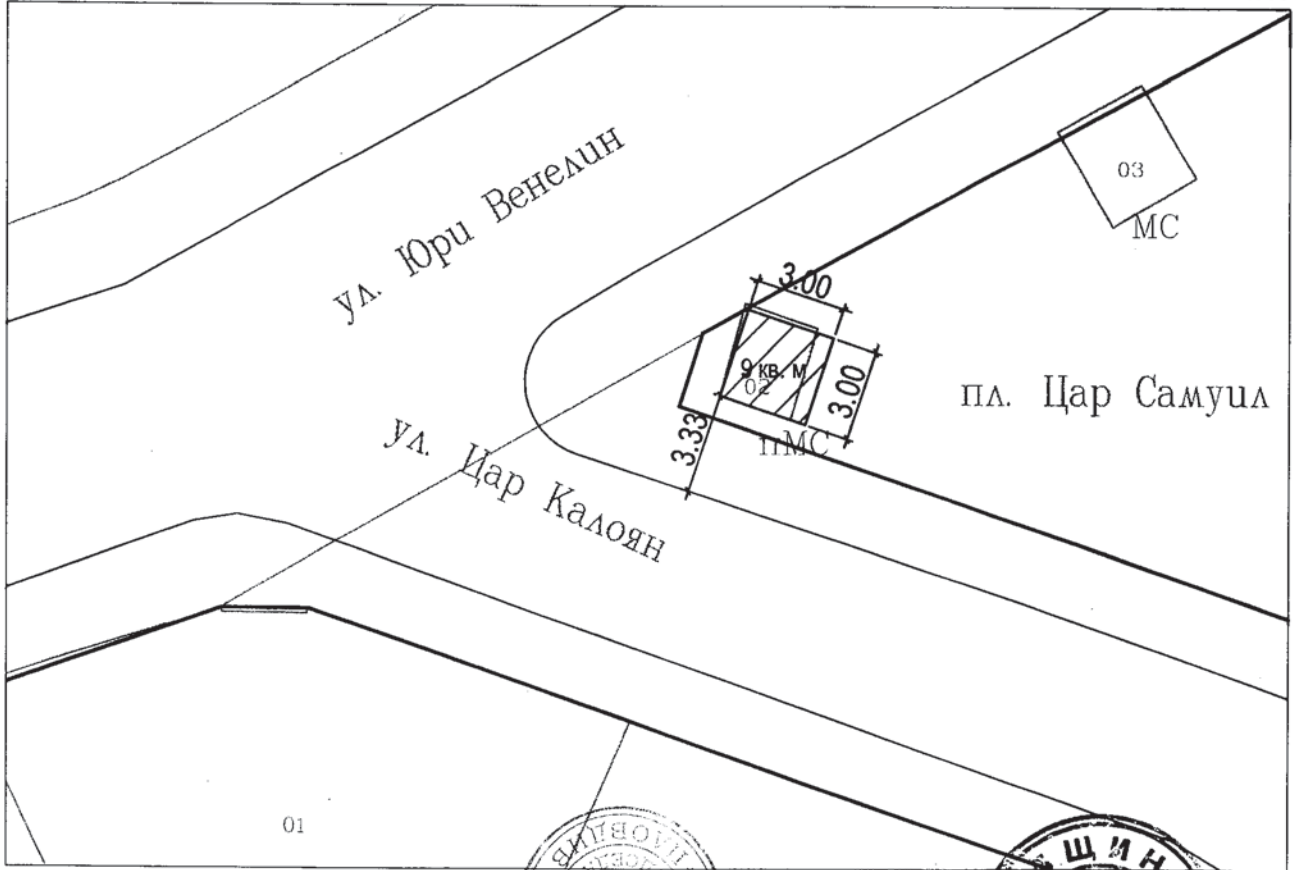


схема на съществуващ обект

М 1:500



СХЕМА



на съществуващ обект по чл. 120(4) от ППЗТСУ (отменен) на територията на Район "Централен" - Община Пловдив, получил статут по параграф 13 от ПЗР на НРППОУТДОДЕГО, попадащ в публична обществена собственост, по плана на Втора градска част, ул. "Ген. ДАнаил Николаев" зад кино Фламинго

копие - извлечение от действащ регулационен план

М 1:1000

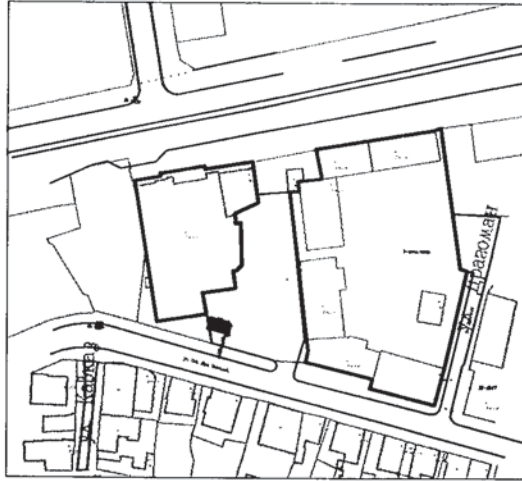
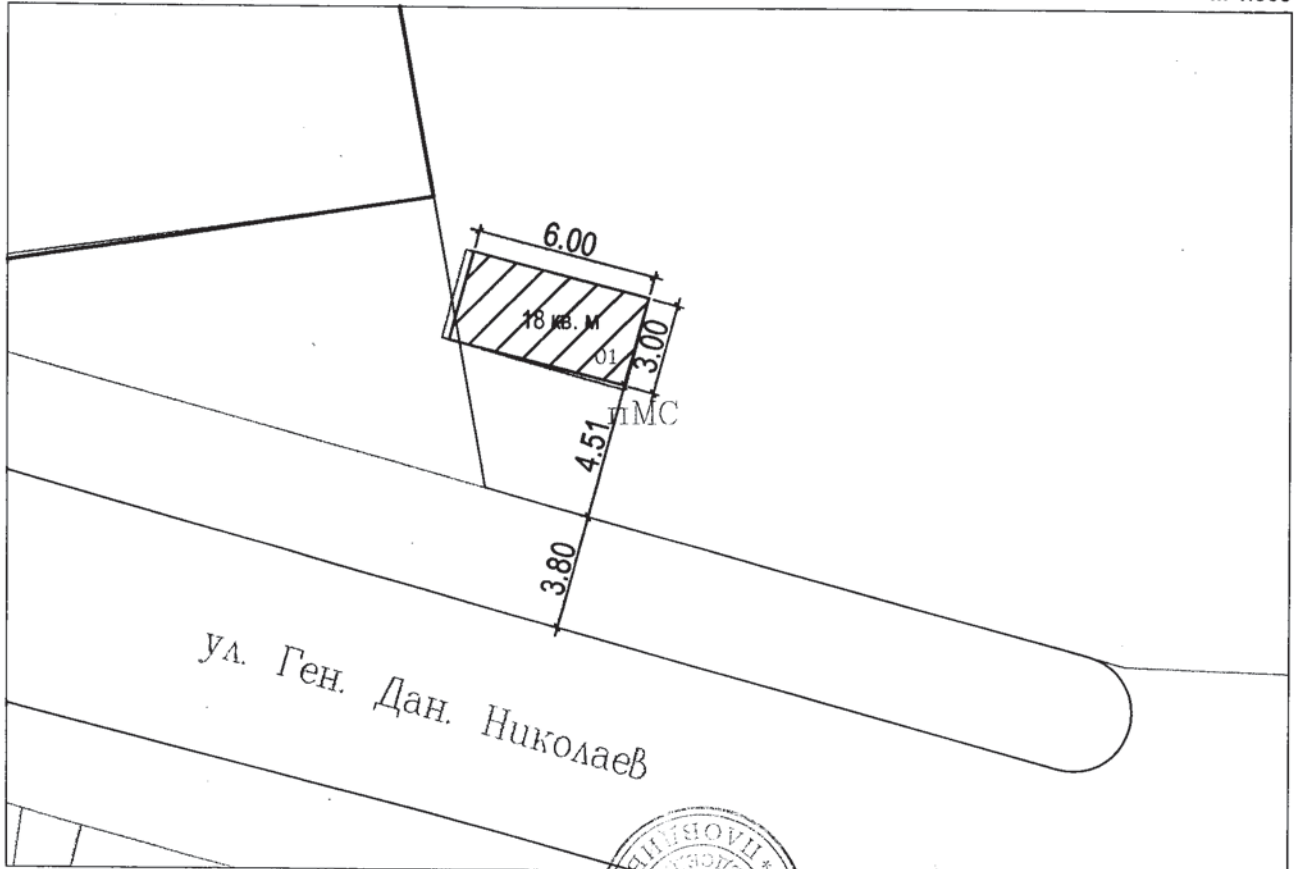


схема на съществуващ обект

М 1:500



Служебно изготвено от Район
"Централен" - Община Пловдив



СХЕМА



на съществуващ обект по чл. 120(4) от ППЗТСУ (отменен) на територията на Район "Централен" - Община Пловдив, получил статут по параграф 13 от ПЗР на НРППОУТДОДЕГО, попадащ в публична общинска собственост по плана на кв. "Русин махала", ул. "Младежка" № 14-16

копие - извлечение от действащ регулационен план

М 1:2000

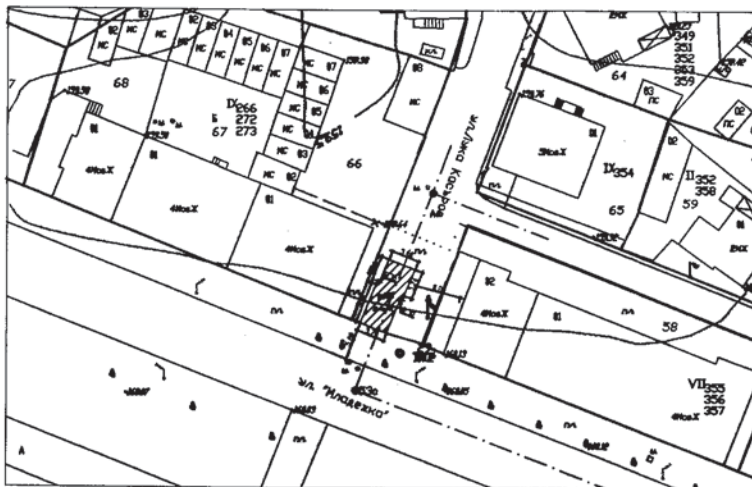
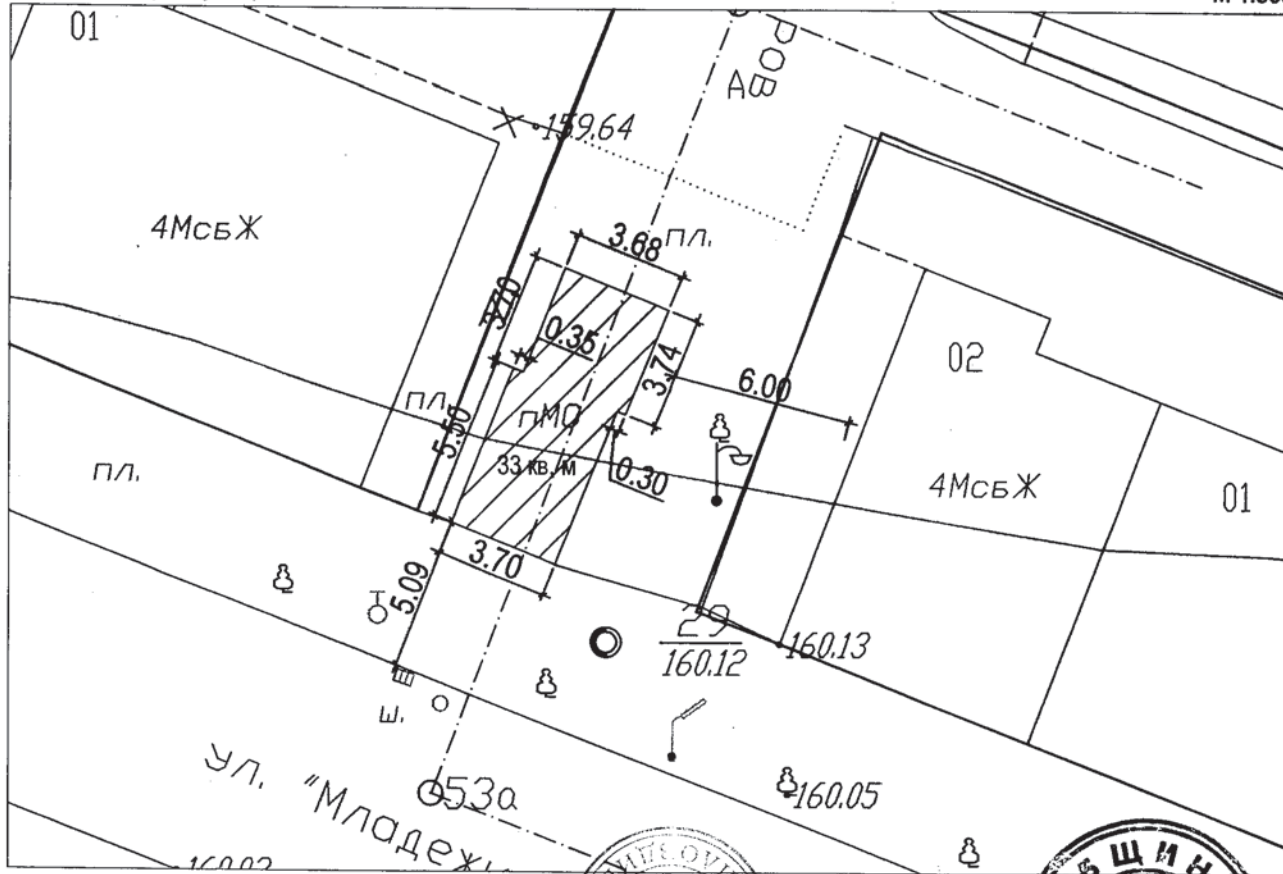


схема на съществуващ обект

М 1:500



Служебно изготвено от Район
"Централен", Община Пловдив