

12 VI-238

**ДНЕВЕН РЕД
ЕКСПЕРТЕН СЪВЕТ ПО УСТРОЙСТВО НА ТЕРИТОРИЯТА
ПРИ ОБЩИНА ПЛОВДИВ**

**ПРЕПИС-ИЗВЛЕЧЕНИЕ
ВЯРНО:
ОДОБРЯВАМ**



ПРОТОКОЛ

№ 24

гр. Пловдив 28.06.2017г.

По точка 23 от дневния ред:

1.Разглеждане на заявление №17 Ф 4263 от 23.06.2014г. за допускане изработване на ПУП - Парцеларен план на обект :„Газснабдяване на Община Пловдив“

,Подобект:Разпределителен газопровод извън урбанизирана територия и отклонение за захранване на ПСОВ в ПИ578.103.01,с диаметри на газопровода от Ф 110,материал РЕ 100 и дължина L =1300м преминаващ през имоти по КК на землище Пловдив,Община Пловдив,област Пловдив

ЕСУТ при Община Пловдив разгледа постъпилото заявление,след което станаха следните разисквания:

1.Установи се че предложението е изработено върху извадка от кадастралната карта за гр.Пловдив

2.При изработването на ПУП – ПП да се предвиди сервитутна зона от 4м по 2м. от двете страни на трасето на газопровода в участъка преминаващ през имот № 102.29, който е публична държавна собственост.

3.По трасето няма изградена подземна инфраструктура на други експлоатационни дружества

4.Представено е техническо задание за обекта

След станалите разисквания ЕСУТ при Община Пловдив взе следното:

РЕШЕНИЕ:

На основание чл124а ал.1 и ал.5 ,чл.124б,ал.1 от ЗУТ и във връзка с чл.110,ал.1,т.5 ,чл.112, ал.2 , т.10 , чл.64 ал.2 от ЗУТ и Решение №487 взето с Протокол №21 от 06.12.2013г., Лицензия за осъществяване на дейността снабдяване с природен газ от краен снабдител № Л-209-12/27.04.2009г..на Държавна комисията за енергийно и водно регулиране допуска изработването на . ПУП – Парцеларния план на обект :„Газоснабдяване на Община Пловдив“

,Подобект:Разпределителен газопровод извън урбанизирана територия и отклонение за захранване на ПСОВ в ПИ578.103.01,с диаметри на



газопровода от Ф 110, материал РЕ 100 и дължина L =1300м преминаващ през имоти по КК на землище Пловдив, Община Пловдив, област Пловдив

Проектът да бъде изготвен от правоспособни специалисти, . Обхватът и съдържанието на . ПУП – Парцеларния план да се съобразят с общите правила на ЗУТ и нормативните актове по неговото прилагане, с разпоредбите на Закона за енергетиката, Наредба №8/14.06.2001 год. на МРРБ за обема и съдържанието на устройствени схеми и планове, Наредба № 8/28.07.1999 год. за правила и норми за разполагане на технически проводи и съоръжения в населени места

При изработването на проекта да се имат предвид следните допълнителни изисквания:

1. ПУП – Парцеларния план да се изработи върху извадка от кадастралната карта.

2. ПУП – Парцеларния план да се съобрази с всички съоръжения на съществуващата подземна инфраструктура .

3. Да се представи кадастрален регистър на собствеността на всички имоти, през които минава трасето на газопровода.

ЕСУТ предлага на Кмета на Община Пловдив да внесе предложение до Общински съвет за одобряване на техническото задание и допускане за изработване на ПУП - Парцеларен план обект : „Газснабдяване на Община Пловдив“

Подобект: Разпределителен газопровод извън урбанизирана територия и отклонение за захранване на ПСОВ в ПИ578.103.01, с диаметри на газопровода от Ф 110, материал РЕ 100 и дължина L =1300м преминаващ през имоти по КК на землище Пловдив, Община Пловдив, област Пловдив

**ВЯРНО: Б Ш И
ТЕХН: СЕКРЕТАР НА ЕСУТ**



СИТИГАЗ

БЪЛГАРИЯ

Арх. ФОНЕВЩИ
23.06.17г

"СИТИГАЗ БЪЛГАРИЯ" ЕАД	
ОФИС ПЛОВДИВ	
Изх. №	06-134
Дата	23.06.2017

ДО
ИНЖ. ИВАН ТОТЕВ
КМЕТ НА ОБЩИНА ПЛОВДИВ
Гр. ПЛОВДИВ
пл. Стефан Стамболово №1

Община — Пловдив
Вх. № 1706/4263
23.06.2017г.
ПЛОВДИВ

ЗАЯВЛЕНИЕ

От „СИТИГАЗ БЪЛГАРИЯ“ – ЕАД
Гр. София ул. „Адам Мицкевич“ №4А; ЕИК: 131 285 259
седалище и единен идентификационен номер на юридическото лице/
гр. Пловдив бул. „Марица“ №27, ет.1 тел. 032/393-910
/име, адрес и телефон за контакт/

УВАЖАЕМИ ИНЖ. ТОТЕВ,

С Решение № ТПрГ-26/20.09.2005 г. Държавната комисия по енергийно и водно регулиране определи „Ситигаз България“ ЕАД, за лице, титуляр на лицензия за извършване на дейността „разпределение на природен газ“ на територията на регион „Тракия“.

Община „Пловдив“ попада в рамките на регион „Тракия“, от описа на региона определен по реда на чл.4, ал.2, т.6 от Закона за енергетиката.

Във връзка с осъществяване на инвестиционото ни намерение за газоснабдяване на клиенти от община Пловдив, се нуждаем от подкрепата и съдействието на Общинската администрация.

Моля на основание чл.124а, ал.5 от ЗУТ, общински съвет Пловдив, след Ваше предложение да издаде разрешение за изработване на Подробен устройствен план-парцеларен план за разпределителен газопровод, извън урбанизираната територия на община Пловдив, землище на гр. Пловдив към Обект: „Газоснабдяване на община Пловдив“, с Подобект: Разпределителен газопровод извън урбанизираната територия и отклонение за захранване на ПИ 56784.103.01 – ПОСВ-Пловдив“, преминаващ през имоти по КК на гр. Пловдив, землище гр. Пловдив, община Пловдив, област Пловдив:

Номер на имот	Трайно предназначение на територията	ново НТП	Местност	Площ на имота в дка	Дължина на трасе в м	Площ за право на преминаване и ограничене за ползване в дка	Вид собственост	Име на собственик име презиме и фамилия/име юрид.лице
102.90	Земеделска територия	Гори и храсти в земеделска земя		24,576	29,38	0,062	Държавна частна	Р България
102.29	Земеделска територия	Нива	СКОБЕЛИЦА	480,726	492,37	1,035	Държавна публична	Р България



102.54	Земеделска територия	За селскостопански, горски, ведомствен път	БЕЙ КЪР	7,582	469,3	0,990	Общинска публична	Община Пловдив
103.8	Земеделска територия	Изооставена орна земя	БЕЙ КЪР	7,499	43,71	0,092	Общинска публична	Община Пловдив
103.4	Земеделска територия	За селскостопански, горски, ведомствен път	БЕЙ КЪР	8,377	13,06	0,028	Общинска публична	Община Пловдив
Общо:				528,76	1047,82	2,149		

В изпълнение на чл.124а, ал.7 от ЗУТ внасяме за одобрение и задание изготвено съгласно изискванията на ЗУТ.

Съгласно чл.25, ал.5 във връзка с чл.25, ал.4 от ЗСПЗЗ, както и чл.30, ал.3 от ППЗОЗЗ, моля общински съвет Пловдив, да даде предварително съгласие за учредяване на сервитут върху имоти с начин на трайно ползване пътища, прокари, канали и земеделски земи общинска собственост съгласно приложения регистър, а на основание чл.67, ал.2 от ЗЕ моля за ни дадете разрешение за преминаване и прокарване на подземен разпределителен газопровод, през имоти собственост на община Пловдив съгласно приложения по горе регистър.

Съгласно ЗЕ газопровода предвиждаме да премине през имоти частна и публична общинска и държавна собственост.

ИНЖ.ЯСЕН ХРИСТОВ
Директор регион Пловдив



Handwritten signature of the Chairman of the Municipal Council of Plovdiv.



РЕПУБЛИКА БЪЛГАРИЯ
ДЪРЖАВНА КОМИСИЯ
ЗА ЕНЕРГИЙНО И ВОДНО РЕГУЛИРАНЕ

На основание чл. 39, ал. 1, т. 3 и ал. 3 и чл. 21, ал. 1, т. 1 във връзка с чл. 46, ал. 2 и ал. 3 и чл. 49, ал. 3 от Закона за енергетиката (обн. ДВ, бр. 107 от 2003 г., изм. бр. 18 от 2004 г., изм. и доп. бр. 18 от 2005 г. и изм. бр. 95 от 2005 г., изм. бр. 30 от 2006 г., изм. бр. 65 от 2006 г., изм. бр. 74 от 2006 г.) и § 132 от Преходните и заключителни разпоредби към Закона за изменение и допълнение на ЗЕ (обн. ДВ бр. 74 от 2006 г., в сила от 08.09.2006 г.) и свои решения № ТПРГ-26 от 20.09.2005 г. и № Д-209 от 03.10.2006 г.

ЛИЦЕНЗИЯ
за разпределение на природен газ
за територия "Тракия"

№ Д-209-08/03. 10. 2006 г.

Държавната комисия за енергийно и водно регулиране
към Министерския съвет на Република България
издава за срок от 35 (тридесет и пет) години

на Единлично акционерно дружество

"СИТИГАЗ БЪЛГАРИЯ"

све седелище и адрес на управление:

Република България, град София,
Район Оборище, ул. "Поп Богомила" № 35, вх. Б,
лентъчен номер: 2223086252;

БУЛСТАТ: 131285259;

регистрирано по фирмено дело № 8631/2004 г.

по описа на Софийския градски съд,
№ 86018, том 1066, рег. I, страница 83



Председател на Държавната комисия
за енергийно и водно регулиране

Генерал директор Константин Шумарков





РЕПУБЛИКА БЪЛГАРИЯ
ДЪРЖАВНА КОМИСИЯ
ЗА ЕНЕРГИЙНО И ВОДНО РЕГУЛИРАНЕ

На основание чл. 39, ал. 1, т. 8 и чл. 21, ал. 1, т. 1 във връзка с чл. 46, ал. 3 и ал. 4 и чл. 49, ал. 3 от Закона за енергетиката (обн. ДВ, бр. 107 от 2003 г., изм. бр. 18 от 2004 г., изм. и доп. бр. 18 от 2005 г., изм. бр. 95 от 2005 г., изм. бр. 30 от 2006 г., изм. бр. 65 от 2006 г.) и §23, ал. 2 от Преходните и заключителни разпоредби на Закона за енергетиката и § 132 от Преходните и заключителни разпоредби към Закона за изменение и допълнение на ЗЕ (обн. ДВ бр. 74 от 2006 г., в сила от 08.09.2006г.) и свои решения № ГПрГ -26 от 20 септември 2005 г. и № Д-209/03.10.2006 г.

ЛИЦЕНЗИЯ

за обществено снабдяване с природен газ
за територия "Тракия"

№ Д-209-12/03. 10. 2006 г.

Държавната комисия за енергийно и водно регулиране
към Министерския съвет на Република България
издава за срок от 35 (тридесет и пет) години

на Еднолично акционерно дружество

"СИТИГАЗ БЪЛГАРИЯ"

съе седелище и адрес на управление:

Република България, град София,
Район Оборище, ул. "Пан Бисолец" № 35, вх Б,
данныен номер: 2223086252.

БУЛСТАТ: 131285259.

регистрирано по фирмено дело №8631/2004 г.

по описа на Софийския градски съд,
№86018, том 1066, рег. I, страница 83



Председател на Държавната комисия
за енергийно и водно регулиране



(проф. д-р инж. Константин Иванов)

Одобрено с Решение №.....
Взето с протокол №..... от 2017г.

ЗАДАНИЕ

ЗА ИЗГОТВЯНЕ НА ПОДРОБЕН УСТРОЙСТВЕН ПЛАН- ПАРЦЕЛАРЕН ПЛАН

ОБЕКТ: “Газоснабдяване на община Пловдив”, с Подобект: Разпределителен газопровод извън урбанизираната територия и отклонение за захранване на ПИ 56784.103.01 – ПОСВ-Пловдив“, с диаметри на газопровода от Φ 110, материал РЕ 100 и дължина $L \sim 1300$ m, преминаващ през имоти по КК землище гр.Пловдив, Община Пловдив, област Пловдив

ЧАСТ: ПУП-ПРАЦЕЛАРЕН ПЛАН

ФАЗА: ОКОНЧАТЕЛЕН ПРОЕКТ

ЦЕЛ: С Решение № ТПрГ-26/20.09.2005 г. Държавната комисия по енергийно и водно регулиране определи “Ситигаз България” ЕАД, за лице, титуляр на лицензия за извършване на дейността “разпределение на природен газ” на територията на регион “Тракия”. Община “Пловдив” попада в рамките на регион “Тракия”, от описа на региона определен по реда на чл.4, ал.2, т.6 от Закона за енергетиката.

Във връзка с необходимост за газоснабдяване на ПИ 56784.103.01 – ПОСВ-Пловдив, землище с Пловдив, община Пловдив, на основание чл.124а, ал.5 от ЗУТ, чл.64 от ЗЕ; ЗОЗЗ и др. е необходима да бъде изработен ПУП-Парцеларен план за Обект: “Газоснабдяване на община Пловдив”, с Подобект: Разпределителен газопровод извън урбанизираната територия и отклонение за захранване на ПИ 56784.103.01 – ПОСВ-Пловдив“, преминаващ през имоти по КК землище гр.Пловдив, Община Пловдив, област Пловдив, с който да се учреди сервитут за прокарване на газопровода. Сервитута на газопровода в селскостопански пътища по 1(един) метър от двата края на тръбата и в земеделски земи по 4(четири) метра от двата края на тръбата съгласно Приложение №3 т.8.1.а към чл.21, т.2 от Наредба №16 за сервитутите на енергийните обекти.


ВЪЗЛОЖИТЕЛ: „СИТИГАЗ БЪЛГАРИЯ” – ЕАД; ЕИК 131285259
гр.София, ул.Адам Мицкевич” №4а

I. ОСНОВАНИЕ ЗА ПРОЕКТИРАНЕ

Настоящото задание е изготвено на основание чл. 125 ал. 2 от Закон за устройство на територията, съгласно който се обосновава необходимостта от изработването на плана и съдържа изисквания относно териториалния му обхват, сроковете и етапите за изработване.

II. МОТИВИ ЗА ВЪЗЛАГАНЕ НА ПРОЕКТИРАНЕТО

Във връзка с подадено заявление за присъединяванеот ВиК Пловдив и Община Пловдив и необходимост за газоснабдяване на ПИ 56784.103.01 – ПОСВ-Пловдив, землище с Пловдив, община Пловдив, на основание чл.124а, ал.5 от ЗУТ, чл.64 от ЗЕ; ЗОЗЗ и др. е необходима да бъде изработен ПУП-Парцеларен план за Обект:“Газоснабдяване на община Пловдив”, с Подобект: Разпределителен газопровод извън урбанизираната територия и отклонение за захранване на ПИ 56784.103.01 – ПОСВ-Пловдив“, преминаващ през имоти по КК землище гр.Пловдив, Община Пловдив, област Пловдив, с който да се учреди сервитут за прокарване на газопровода. Сервитута на газопровода в селскостопански пътища по 1(един) метър от двата края на тръбата и в земеделски земи по 4(четири) метра от двата края на тръбата съгласно Приложение №3 т.8.1.а към чл.21, т.2 от Наредба №16 за сервитутите на енергийните обекти.



III. ОБХВАТ НА ПРОЕКТА

Подробният устройствен план – парцеларен план ще бъде изработен в обхвата на ПИ от КК на Пловдив ЕКАТТЕ 56784, землище гр.Пловдив, Община Пловдив, област Пловдив.

Разпределителния газопровод за Обект: “Газснабдяване на община Пловдив”, с Подобект: Разпределителен газопровод извън урбанизираната територия и отклонение за захранване на ПИ 56784.103.01 – ПОСВ-Пловдив“, започва от АГРС – ВСИ (Изток) разположен в ПИ с инд.№ 56784.102.90.1 и преминава през имоти по КК на Пловдив, землище гр.Пловдив, Община Пловдив, област Пловдив съгласно изготвеният регистър.

Номер на имот	Трайно предназначение на територията	ново НТП	Местност	Площ на имота в дка	Дължина на трасе в м	Площ за право на преминаване и ограничение за ползване в дка	Вид собственост	Име на собственик име презиме и фамилия/име юрид.лице
102.90	Земеделска територия	Гори и храсти в земеделска земя		24,576	29,38	0,062	Държавна частна	АУ-Пловдив
102.29	Земеделска територия	Нива	СКОБЕЛИЦА	480,726	492,37	1,039	Държавна публична	АУ-Пловдив
102.54	Земеделска територия	За селскостопански, горски, ведомствен път	БЕЙ КЪР	7,582	469,3	0,990	Общинска публична	Община Пловдив
103.8	Земеделска територия	Изоставена орна земя	БЕЙ КЪР	7,499	43,71	0,092	Общинска публична	Община Пловдив
103.4	Земеделска територия	За селскостопански, горски, ведомствен път	БЕЙ КЪР	8,377	13,06	0,028	Общинска публична	Община Пловдив
Общо:				528,76	1047,82	2,149		

Разработването на ПУП-ПП и работни проекти за газопроводите извън урбанизираната територия ще се съобразят с устройствените схеми и планове и съоръжения по трасето. Газопроводите ще бъдат разположени земеделски земи и селскостопански пътища и няма да пресекат охранителни вододайни зони, водни обекти и др. чувствителни зони.

IV. Срок за проектиране и изграждане на съоръжението.

Срок за разработване на проекта до три месеца от издаване на разрешение за изработване на ПУП-ПП от община Пловдив.

Срок за изпълнение на строителството до 12 месеца от получаване на разрешение за строеж.

V. СЪЩЕСТВУВАЩО ПОЛОЖЕНИЕ

В ПИ с инд.№ 56784.102.90.1 е разположен АГРС-ВСИ (Изток), собственост на оператора на националната газопренсна система «Булгартрансгаз»- ЕАД. Към АГРС-ВСИ ще бъде присъединен разпределителен газопровод извън урбанизираната територия и отклонение



за охранване на ПИ 56784.103.01 – ПОСВ-Пловдив. ПИ с инд.№ 56784.102.29 през който предлагаме да премине разпределителният газопровод, е опитно поле на Аграрен университет – Пловдив. През имота преминава и охранването на АГРС-ВСИ от преносния газопровод на «Булгартрансгаз»- ЕАД.

За проектното трасе при изготвяне на генерална план-схема за газоснабдяване в едно с външните връзки има проведена процедура по ЗООС, и издадено Решение №ПВ-125-ПР/2005г. на РИОСВ-Пловдив.

По действащата кадастрална карта и регистри трасето на газопровода преминава през земеделски земи общинска собственост и държавна публична и частна собственности. Трасето не граничи с защитени зони елемент на екологична мрежа Натура – 2000.

VI. ПРОЕКТНО ПРЕДЛОЖЕНИЕ

Необходимо е да се изготви проект ПУП-парцеларен план – фаза окончателен проект с който по реда на ЗЕ, ЗУТ и да се учреди сервитут за прокарване и обслужване газопровода. Проектта ще бъде разработен на един етап, съгласно предложението внесено с техническото задание и ситуация.

Проектното предложение е: от съществуващ АГРС-ВСИ (Изток), собственост на оператора на националната газопренсна система «Булгартрансгаз»- ЕАД, разположен в ПИ с инд.№ 56784.102.90.1, да се присъедини разпределителния газопровод, който по най краткото трасе в посока-Юг да премине през ПИ с инд.№ 56784.102.29. След това газопровода в посока изток-запад преминава през ПИ 56784.102.54 – селскостопански път, пресича в посока север-юг ПИ 56784.103.8 – изоставена орна земя, навлиза в ПИ 56784.103.4– селскостопански път и достига охранвания ПИ 56784.103.01 – ПОСВ-Пловдив.

Трасето на газопровода е избрано така, че да е най кратко, технически изпълнимо и да е с възможно най малък сервитут, като преминава изцяло пред държавни и общински имоти съгласно изискванията на чл.67 , ал.1 от ЗУТ.

VII. ИЗИСКВАНИЯ КЪМ ПРОЕКТА

Подробният устройствен план – парцеларен план на Обект: “Газоснабдяване на община Пловдив”, с Подобект: Разпределителен газопровод извън урбанизираната територия и отклонение за охранване на ПИ 56784.103.01 – ПОСВ-Пловдив“, започва от АГРС – ВСИ разположен в ПИ с инд.№ 56784.102.90.1 и преминава през имоти по КК на Пловдив, землище гр.Пловдив, Община Пловдив, област Пловдив съгласно изготвеният регистър. Парцеларният план във фаза окончателен проект в един вариант на актуална подложка от ККР придобити възмездно АГКК. Проект бъде съгласуван, ЕЛЕКТРОРАЗПРЕДЕЛЕНИЕ ЮГ-ЕВН ГРУП, ВиК-Пловдив , РЦЗ-Пловдив, РИОСВ-Пловдив, и всички контролни и заинтерисовани страни по реда на чл.121 ал.2 от ЗУТ.

С подробния устройствен план да се определят:

- 1.сервитутната зона на газопровода
- 2.имотите през които ще премине газопровода – вид територии, собственост, предназначение
3. обобщеното решение на инженерните мрежи в поземления имот (имоти), когато това има съществено значение за функционалното и архитектурно-обемното решение;

ПУП да се представя със следните минимално необходими чертежи: ситуационно решение върху основа от кадастрална карта в мащаб (М) 1:1000 или М 1:2000;

ПУП да се придружава от обяснителна записка, която пояснява предложените решения, тяхната целесъобразност и постигнатите технико-икономически показатели, регистри, баланси и др.

VIII. ИЗХОДНИ ДАННИ

За изходни материали при проектирането на ПУП - Парцеларен план да се използват:

- Извадка от КК и КР съгласно приложените справки за извършени услуги



- предварителни съгласувания с експлоатационните дружества, специализираните контролни органи и всички заинтересовани лица във връзка с проектирането на обекта;
- геодезически измервания на терена за прецизиране избора и определянето на безконфликтни трасета на газопровода;
- одобрени от Възложителя предпроектните проучвания свързани с диаметър и материал на газопровода.

IX. НОРМАТИВНА УРЕДБА

- Закон за устройство на територията (ЗУТ);
- Закон за енергетиката (ЗЕ);
- Закона за опазване на земеделските земи (ЗОЗЗ) и правилника за прилагането му (ППЗОЗЗ);
- Закон за опазване на околната среда (ЗООС) и Закон за биологичното биоразнообразие (ЗБР)
- Наредба № 8 за обема и съдържанието на устройствените схеми и планове;
- Наредба за устройство и безопасна експлоатация на преносните и разпределителните газопроводи и на съоръжения, инсталациите и уредите за природен газ;
- Наредба № 6 за технически правила и нормативи за проектиране, изграждане и ползване на обектите и съоръженията за пренос, съхранение, разпределение и доставка на природен газ;
- Наредба №16 за сервитутите на енергийните обекти;
- Наредба за специално ползване на пътищата;
- Наредба №3 за устройство на електрическите уредби и електропроводни линии.

ИНЖ.ЯСЕН ХРИСТОЗОВ
Директор регион Пловдив



Регистър на засегнатите имоти

Регистър по номера на имоти землище на гр.Пловдив

ЕКАТТЕ 56784, община ПЛОВДИВ, област ПЛОВДИВ Дата 2017г.

Номер на имот	Трайно предназначение на територията	ново НТП	Местност	Площ на имота в дка	Дължина на трасе в м	Площ за право на преминаване и ограничители за ползване в дка	Вид собственост	Име на собственик име презиме и фамилия/име юрид.лице
102.90	Земеделска територия	Гори и храсти в земеделска земя		24,576	29,38	0,062	Държавна частна	Р България
102.29	Земеделска територия	Нива	СКОБЕЛИЦА	480,726	492,37	1,039	Държавна публична	Р България
102.54	Земеделска територия	За селскостопански, горски, ведомствен път	БЕЙ КЪР	7,582	469,3	0,990	Общинска публична	Община Пловдив
103.8	Земеделска територия	Изоставена орна земя	БЕЙ КЪР	7,499	43,71	0,092	Общинска публична	Община Пловдив
103.4	Земеделска територия	За селскостопански, горски, ведомствен път	БЕЙ КЪР	8,377	13,06	0,028	Общинска публична	Община Пловдив
Общо:				528,76	1047,82	2,149		

Забележка: диаметър на тръба 110



Координатен регистър - Газоснабдяване на Община Пловдив

Координати на определящите точки по чупките на газопровода БГС2005			Координати на определящите точки по сервитута на газопровода - Географски координати		
Номер на точка	X [m]	Y [m]	Номер на точка	B [°]	L [°]
1	4668172.370	443497.799	1	42° 08' 48.421"	24° 48' 59.133"
2	4667648.458	443528.133	2	42° 08' 31.449"	24° 49' 00.638"
3	4667633.223	443184.811	3	42° 08' 30.865"	24° 48' 45.692"
4	4667623.550	443065.551	4	42° 08' 30.520"	24° 48' 40.502"
5	4667587.656	443061.076	5	42° 08' 29.355"	24° 48' 40.320"
6	4667567.836	443064.524	6	42° 08' 28.714"	24° 48' 40.477"
7	4667568.136	443067.938	7	42° 08' 28.725"	24° 48' 40.626"



[Handwritten signature]



Собственици:

1. **000455464, АГРАРЕН УНИВЕРСИТЕТ ПЛОВДИВ**

Няма данни за идеалните части

Акт за публична държавна собственост (при първоначална регистр.) № 184 том 7 рег. 2989 от 17.02.2009г., издаден от Служба по вписванията гр.Пловдив

Носители на други вещни права:

няма данни

Сгради, които попадат върху имота

1. Сграда **56784.102.29.1**: застроена площ **62 кв.м.**, брой етажи **1**, предназначение: **Сграда за енергопроизводство**

2. Сграда **56784.102.29.2**: застроена площ **137 кв.м.**, брой етажи **1**, предназначение: **Селскостопанска сграда**

3. Сграда **56784.102.29.3**: застроена площ **10 кв.м.**, брой етажи **1**, предназначение: **Сграда за водоснабдяване и/или канализация**

Заявка: 87066-23.05.2017

Актуално към: 23.05.2017г.

Отпечатана на: 23.05.2017г. - 13:05:50

Издадено



СЛУЖБА ПО ГЕОДЕЗИЯ, КАРТОГРАФИЯ И КАДАСТЪР - гр.Пловдив

КОПИЕ ОТ КАДАСТРАЛНА КАРТА С ДАННИ ОТ КРНИ

Поземлен имот с идентификатор **56784.102.90**

Гр. Пловдив, общ. Пловдив, обл. Пловдив

По кадастралната карта и кадастралните регистри, одобрени

със Заповед РД-18-48/03.06.2009 г. / 03.06.2009г. на Изпълнителния директор на АГКК

Последно изменение със заповед: няма издадена заповед за изменение в КККР

Адрес на поземления имот: гр. Пловдив,, местност СКОБЕЛИЦА

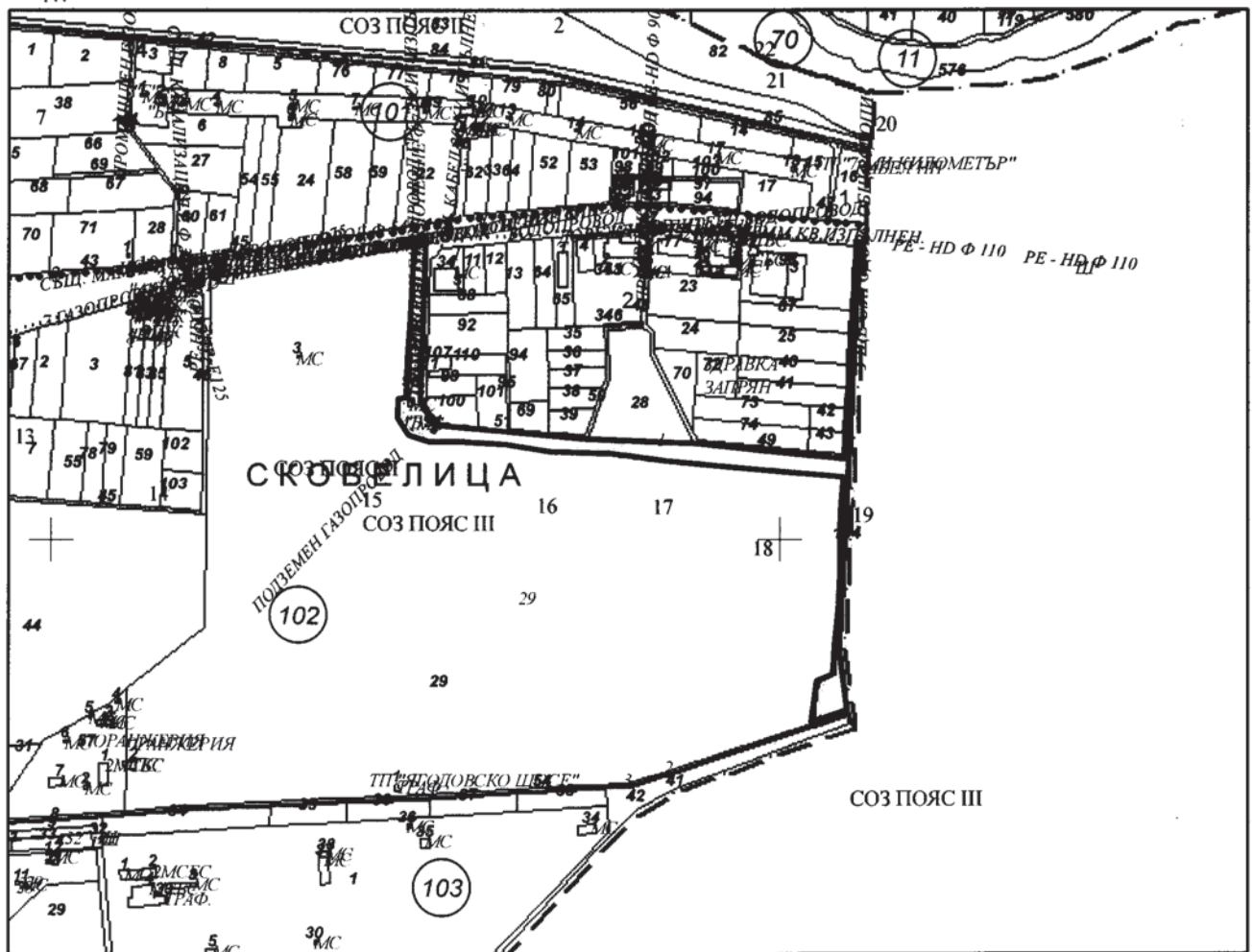
Площ: **24576 кв.м**

Трайно предназначение на територията: **Земеделска**

Начин на трайно ползване: **Гори и храсти в земеделска земя**

Категория на земята при неполивни условия: **3**

Координатна система БГС2005



М 1:10000

Стар идентификатор: **няма**

Номер по предходен план: **2.90**

Съседни: **56784.102.29, 56784.102.54, 56784.102.104, 56784.102.49, 56784.102.47, 56784.102.50, 56784.102.28, 56784.102.51, 56784.102.105, 56784.102.91**

Заявка: 87065-23.05.2017

Актуално към: 23.05.2017г.

Отпечатана на: 23.05.2017г. - 13:05:21



[Handwritten signature]



Собственици:

1. ДЪРЖАВЕН ПОЗЕМЛЕН ФОНД-МЗГ

Няма данни за идеалните части

Решение на ПК по чл.14, ал.1, т.1 от ЗСПЗЗ (чл.18ж, ал.1 от ППЗСПЗЗ) за възстановяване на право на собственост в стари реални граници № 2008И от 21.06.2005г., издаден от ОБЩИНСКА СЛУЖБА "ЗЕМЕДЕЛИЕ И ГОРИ" гр.ПЛОВДИВ

2. 000455464, АГРАРЕН УНИВЕРСИТЕТ-ПЛОВДИВ

Няма данни за идеалните части

Акт за публична държавна собственост (при първоначална регистр.) № 181 том 7 рег. 2984 от 17.02.2009г., издаден от Служба по вписванията гр.Пловдив

Носители на други вещни права:

няма данни

Сгради, които попадат върху имота

1. Сграда **56784.102.90.1**: застроена площ **30 кв.м.**, брой етажи **1**, предназначение: **Друг вид производствена, складова, инфраструктурна сграда**



Справка за заявени услуги / справки

44864-17.03.2017	Копие на кадастрална карта в цифров вид без данни за собствеността	56784.102.29; 56784.102.51; 56784.102.54; 56784.102.90; 56784.103.1; 56784.103.4; 56784.103.8; 56784.103.9; 56784.103.11; 56784.103.15; 56784.103.16; 56784.103.17; 56784.103.18; 56784.103.19; 56784.103.20; 56784.103.21; 56784.103.22; 56784.103.23; 56784.103.24; 56784.103.25; 56784.103.29; 56784.103.30; 56784.103.31; 56784.103.33; 56784.103.34; 56784.103.35;...	изпълнена	19,04 лв.
------------------	--	--	-----------	-----------

Справката да послужи пред:

Страница 1 от 1

АГЕНЦИЯ ПО ГЕОДЕЗИЯ, КАРТОГРАФИЯ И КАДАСТЪР

1618 кв. "ПАВЛОВО", Ул. "МУСАЛА" №1, Тел: 02/818 83 22; 02/955 53 33,
acad@cadastre.bg, БУЛСТАТ:130362903





Справка за заявени услуги / справки

87066-23.05.2017	Извадка от кадастралната карта с данни от кадастралния регистър на недвижимите имоти за един имот	56784.102.29;	изпълнена	3,50 лв.
87065-23.05.2017	Извадка от кадастралната карта с данни от кадастралния регистър на недвижимите имоти за един имот	56784.102.90;	изпълнена	3,50 лв.

Справката да послужи пред:

Страница 1 От 1

АГЕНЦИЯ ПО ГЕОДЕЗИЯ, КАРТОГРАФИЯ И КАДАСТЪР

1618 кв. "ПАВЛОВО", Ул. "МУСАЛА" №1, Тел: 02/818 83 22; 02/955 53 33
acad@cadastre.bg, БУЛСТАТ:130362903





РЕШЕНИЕ № ПВ –125- ПР/2005 год.

**за преценяване на необходимостта от извършване на оценка на въздействието
върху околната среда**

На основание чл. 93, ал. 5 от Закона за опазване на околната среда, представена писмена документация от инвеститора по Приложение № 2 към чл. 6 от Наредбата за условията и реда за извършване на оценка на въздействието върху околната среда на инвестиционни предложения за строителство, дейности и технологии и посещение на място (констативен протокол № 385-ПД/2005г.)

РЕШИХ

да не се извършва оценка на въздействието върху околната среда за **инвестиционно предложение:** " Газификация на гр. Пловдив с изграждане на газоразпределителна мрежа 0,5 МРа с диаметър на Ф-32мм до Ф-400мм и дължина ~ 300 км. от АГРС –Пловдив –юг, АГРС-Пловдив-Север, АГРС-Пловдив –Изток "

инвеститор: "Ситигаз – България" гр. София, ул."Ад. Мицкевич" № 4

Характеристика на инвестиционното предложение: Изграждане на газоразпределителна мрежа с работно налягане 0,5МРа от стоманени тръби с диаметър Ф32-400 мм и обща дължина на разпределителната мрежа на гр. Пловдив 265 км., съгласно представената схема.

МОТИВИ:

1. С реализацията на инвестиционното предложение не се предвижда промяна на съществуващата пътна инфраструктура.

2. Газоразпределителната схема посочена в предложението е избрана , като възможно най-изгоден вариант , тъй-като е предвидено да се осъществи от съществуващи вече изградени АГРС и трасето преминава основно по селскостопански пътища и ограничен брой частни земеделски имоти.

3. Съгласно представената информация трасето на газопровода не засяга режима на повърхностни водни течения и на подземни води.

4. Инвестиционното предложение не засяга защитени територии , чувствителни територии , влажни зони.

5. Инвестиционното предложение ще осигури използване на екологично гориво – природен газ, като това ще доведе до подобрене качеството на атмосферния въздух

6. Инвеститорът е уведомил Общината и засегнатото население за своето инвестиционно предложение. Не са изразени устно или депозирани писмено възражения срещу реализацията на инвестиционното предложение., за което има представено становище на Община Пловдив.


Настоящото решение не отменя задълженията на инвеститора за изпълнение на изискванията на Закона за опазване на околната среда и други специални закони и подзаконовни нормативни актове и не може да служи като основание за отпадане на отговорността съгласно действащата нормативна уредба.

При промяна на инвестиционното предложение, на инвеститора или на няков от обстоятелствата, при които е било издадено настоящето решение, инвеститорът/новият инвеститор/ трябва да уведоми РИОСВ, гр. Пловдив до 1 месец след настъпване на измененията.

Решението може да бъде обжалвано в 14-дневен срок по реда на Закона за административното производство.

15.11.2005 г.

ДИРЕКТОР НА РЕГИОНАЛНА ИНСПЕКЦИЯ ПО ОКОЛНАТА СРЕДА И ВОДИТЕ
ПЛОВДИВ
ДИ Йотков



АГРС ВСИ Пловдив

Пречиствателна станция

Пловдивско шосе

© 2017 Google
Image © 2017 CNES / Airbus

Дата на изобразяването: 13.5.2017 42°08'30.54" С 24°49'02.24" И височ.

