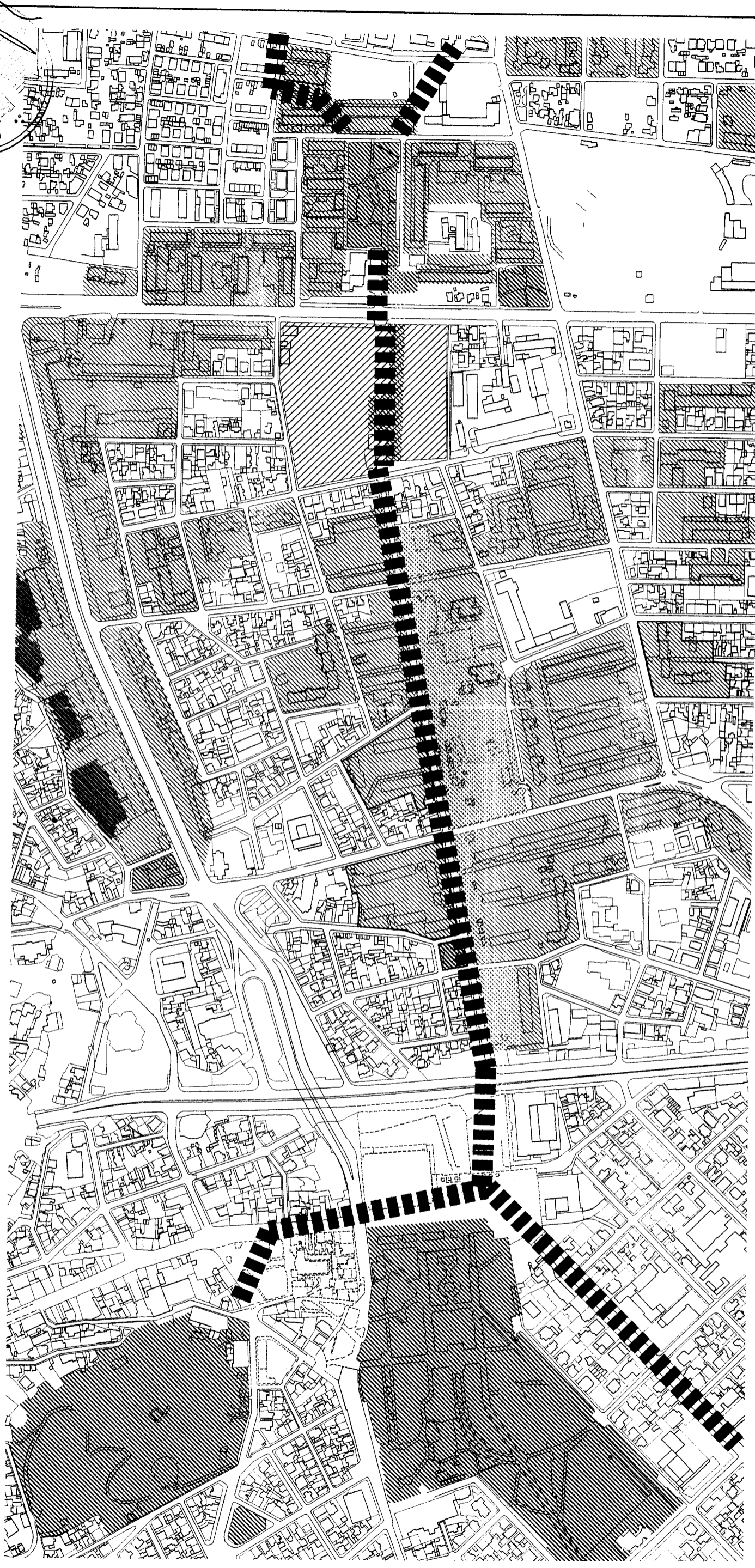


ИЗМЕНЕНИЕ НА ОБЩ УСТРОЙСТВЕН ПЛАН ПЛОВДИВ


М 1:5000


Зелена система - видове зелени площи, пешеходни направления и функционални връзки



ЛЕГЕНДА

 Зелени площи за широко обществено ползване

 Зелени площи за ограничено ползване

 Изменение (от зона СОП в зона Ц)

 Обособени зони с пешеходство и социални активности

 Пешеходни направления и връзки

ИЗМЕНЕНИЕ НА ОУП ПЛОВДИВ, Одобен с Решение № 375, Протокол №16 / 05.09.2007 г. на Общински съвет - Пловдив, в Обхвата на УСТРОЙСТВЕНА ЗОНА "СОП" НА ТЕРИТОРИЯ СОБСТВЕНОСТ НА "КАМЕНИЦА" АД, ТРЕТА ТРАКТАСКА ЧАСТ, ГР. ПЛОВДИВ

ПРОЕКТАНТ:

ланд. арх. Станимир Шаламанов

ЧЕРТЕЖ:

ЗЕЛЕНА СИСТЕМА - ВИДОВЕ ЗЕЛЕНИ ПЛОЩИ, ПЕШЕХОДНИ НАПРАВЛЕНИЯ И ФУНКЦИОНАЛНИ ВРЪЗКИ

ЧАСТ:

УСТРОЙСТВО НА ТЕРИТОРИЯТА

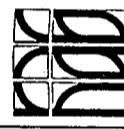
МАЩАБ

1 : 5 000

ДАТА

2017 г.

ПЪЛНА ПРОЕКТАНТСКАТА



ХРИСТУЛ

2017 г.

ПОЛТ:




МАРИНА ВИЛИДЖИ" ЕООД, гр. ПЛОВДИВ



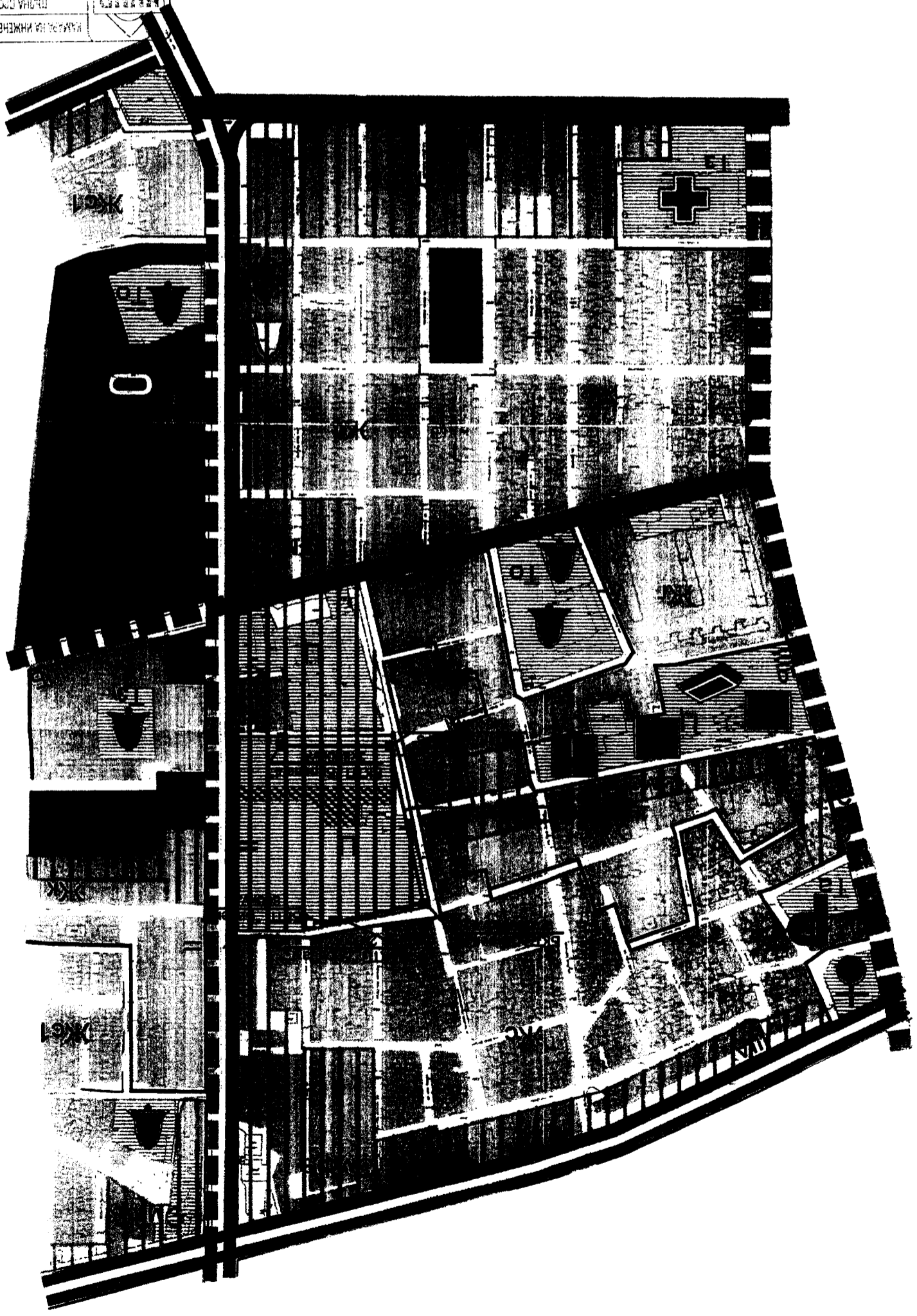
2023 ПЛОВДИВ 32 Очлвнение Внр 8 ТРАКТАСКА ЧАСТ

ПРЕДЛОЖЕНИЕ ЗА ИЗМЕНЕНИЕ НА
ОБЩ УСТРОЙСТВЕН ПЛАН
ПЛОВДИВ М 1:5 000

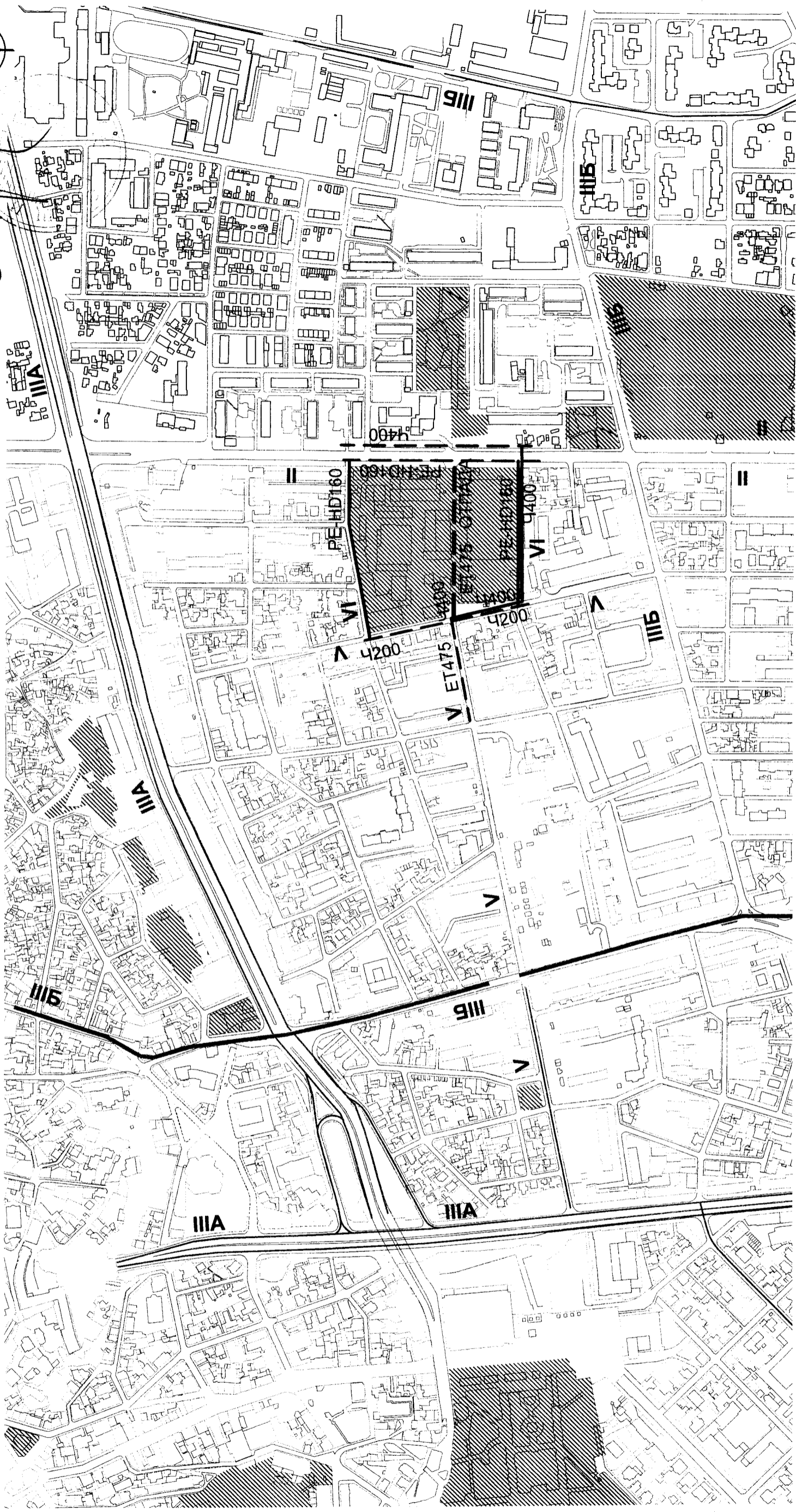
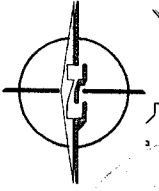


Обект: Частично изменение на ОУП Пловдив в обхвата на устройствена зона СОП на територията собственост на "Каменица" АД, Трета градска част, гр. Пловдив		Проектант Инж. Гр. Петрова		Инвеститор Каменица АД	
Чертжк: Предложение за изменение на ОУП		Лист: 2/2		Масщаб: 1:5000	
Фаза: Схема		Черт: Електро			

КАКЪТО ЗА ИМЖЕНЕРИТЕ В ИВРЕСТИМИЧНОТО ПРОЕКТИРАНЕ
ПЪЛНА ПОСВЕТАТЕНА ПАРВОТРОСНОСТ
РЕГИСТРАЦИОНЕН № 02665
ИМЕНА: ГРЕТА
ОБХОДНА ПЕТРОВА
Част на проект:
ЕАСТ
по изготвяне:
за ППТ



ИЗМЕНЕНИЕ НА ОБЩ УСТРОЙСТВЕН ПЛАН ПЛОВДИВ ПЛАН - СХЕМА ВИК МРЕЖИ М 1:5000



ЛЕГЕНДА:

- Съществуващ водопровод
- Съществуващ водопровод отпада
- Нов водопровод

**ИЗМЕНЕНИЕ НА ОБЩ УСТРОЙСТВЕН ПЛАН
ПЛОВДИВ
М 1:5 000**

ПЛАН - СХЕМА ВИК мрежи

ИЗМЕНЕНИЕ НА ОУП ПЛОВДИВ, одобрено с Решение № 375, Протокол №16 / 05.09.2007 г. на Общински съвет - Пловдив, в Обхвата на УСТРОЙСТВЕНА ЗОНА "СОП" НА ТЕРИТОРИЯ СОБСТВЕНОСТ НА "КАМЕНИЦА" АД, ТРЕТА ПУЛДИСКА ЧАСТ ГР. ПЛОВДИВ

ПРОЕКТАНТ:

ИНЖ. Е. ОГНЕВ

ЧЕРТЕЖ:

ЧАСТ: Вик

МАЩАБ

1:5 000


ДАТА


2017г.

ОБЩ УСТРОЙСТВЕН ПЛАН
 ПЛОВДИВ М 1:5 000
 [Redacted]
 [Redacted]

Обект: Частично изменение на ОУП Пловдив в обхвата на устройствена зона СОП на територията собственост на "Каменица" АД, Пета градска част, гр. Пловдив		Чертешка: Извадка от одобрен ОУП
Част: Електро	Фаза: Схема	Масштаб: 1: 5000
Лист: 1/2		Проектант: инж. Гр. Петрова
Инвеститор: Каменица АД		

КАМАРИНА - СЕРВИС В ИНВЕСТИЦИОННОТО ПРОЕКТИРАНЕ
 ПЛАН ПРОЕКТАНТСКА ПРАВОМОЩНОСТ
 Регистрационен № 02665
 инж. ГРЕТА СЛАСОВА ПЕТРОВА
 Част на проекта: ЕАСТ
 по удостоверение за ПЛП
 СЪМЖИ С ВАЖНО УДОСТОВЕРЕНИЕ ЗА ПЛП ЗАКЛУЧАВА ПОДПИНА





407

стреловид.

т.в. застр.

то

408

КВ. АТЛ. Д. ЗАСТРОЙКА

ПМС

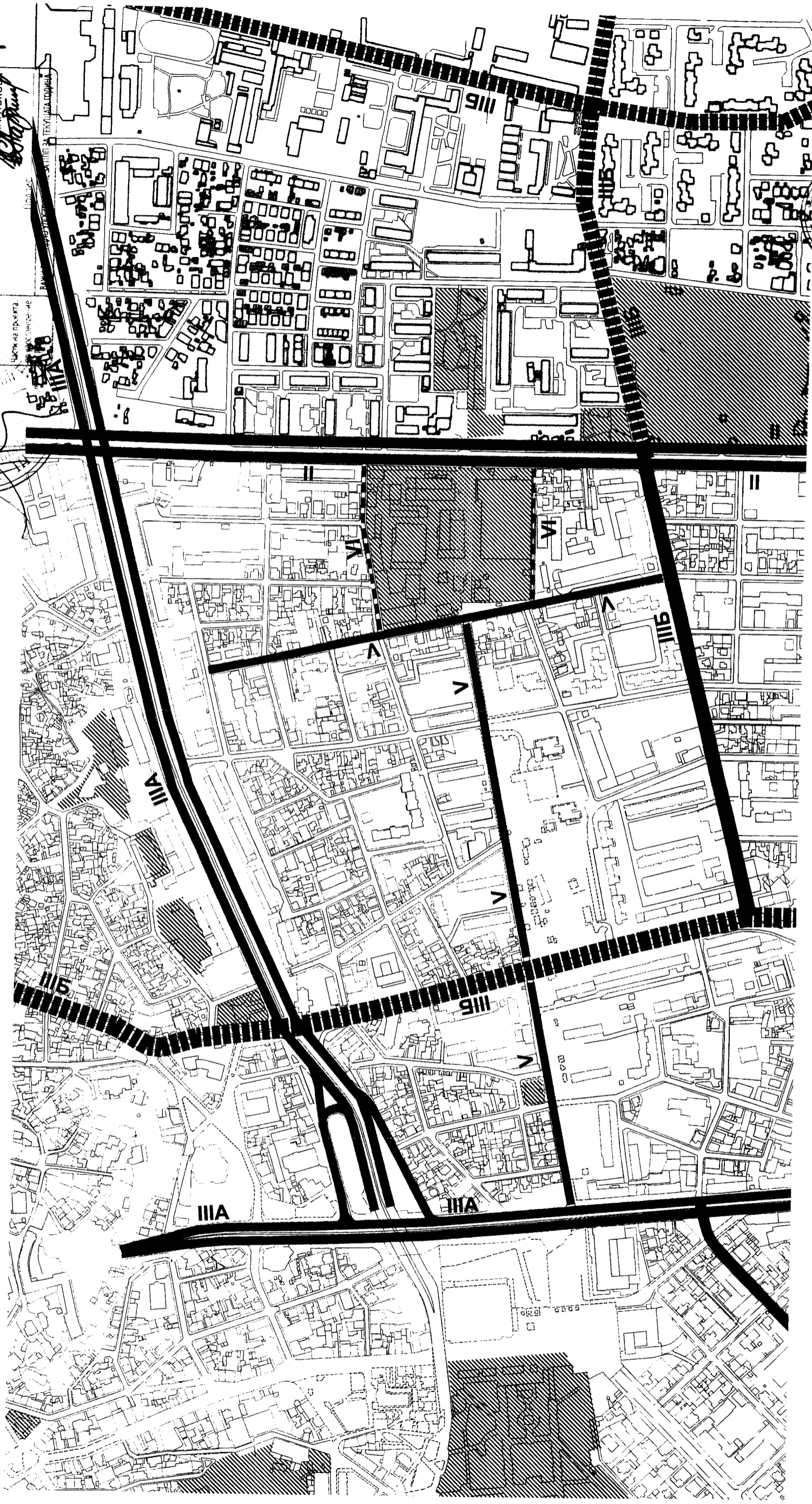
ПМС

20
22
20
21
21
21
21
21
21
21

ИЗМЕНЕНИЕ НА ОБЩ УСТРОЙСТВЕН ПЛАН ПЛОВДИВ

Транспортно-комуникационна система

М 1:5000



ЛЕГЕНДА

Обособени зони с пешеходство и социални активности

— Главна улична мрежа (съществуваща)

— Главна улична мрежа (нова или за реконструкция)

— Второстепенна улична мрежа / V клас /

— Второстепенна улична мрежа за реконструкция / VI клас /

ИЗМЕНЕНИЕ НА ОБЩ УСТРОЙСТВЕН ПЛАН
ПЛОВДИВ

М 1: 5 000

ИЗМЕНЕНИЕ НА ОУП
Община Пловдив, Общински съвет
№16 / 05.09.2007 г. № Общински съвет
УСТРОЙСТВЕНА ЗОНА "СЪУП" НА ТЕРИТОРИЯ СОБСТВЕНОСТ НА
"КАМЕНИЦА" АД, УЛИЦА "НАДЕЖДА" ПЛОВДИВ

ПРОЕКТАНТ: инж. НАДЕЖДА ПАРЛЪКОВА

ЧЕРТЕЖ: ПЛАН-СХЕМА НА КОМУНИКАЦИОННО-ТРАНСПОРТНАТА МРЕЖА

ЧАСТ: УСТРОЙСТВО НА ТЕРИТОРИЯТА

МАЩАБ: 1:5 000 ДАТА: 2017г.

МАРИНА ВЪЛЧИНГЪР БООД, гр. ПЛОВДИВ



КАМАЗА НА ИНЖЕНЕРИТЕ В ИНВЕСТИЦИОННОТО ПРОЕКТИРАНЕ
ПЪЛНА ПРОЕКТАНТСКА ПРАВОСПОСОБНОСТ

Инж. НАДЕЖДА ПАРЛЪКОВА

Инж. НАДЕЖДА ПАРЛЪКОВА

Инж. НАДЕЖДА ПАРЛЪКОВА

Инж. НАДЕЖДА ПАРЛЪКОВА

Инж. НАДЕЖДА ПАРЛЪКОВА

Инж. НАДЕЖДА ПАРЛЪКОВА

Инж. НАДЕЖДА ПАРЛЪКОВА

Инж. НАДЕЖДА ПАРЛЪКОВА

Инж. НАДЕЖДА ПАРЛЪКОВА

Инж. НАДЕЖДА ПАРЛЪКОВА

Инж. НАДЕЖДА ПАРЛЪКОВА

Инж. НАДЕЖДА ПАРЛЪКОВА

Инж. НАДЕЖДА ПАРЛЪКОВА

Инж. НАДЕЖДА ПАРЛЪКОВА

Инж. НАДЕЖДА ПАРЛЪКОВА

Инж. НАДЕЖДА ПАРЛЪКОВА

Инж. НАДЕЖДА ПАРЛЪКОВА

Инж. НАДЕЖДА ПАРЛЪКОВА

Инж. НАДЕЖДА ПАРЛЪКОВА

Инж. НАДЕЖДА ПАРЛЪКОВА

Инж. НАДЕЖДА ПАРЛЪКОВА

Инж. НАДЕЖДА ПАРЛЪКОВА

Инж. НАДЕЖДА ПАРЛЪКОВА

Инж. НАДЕЖДА ПАРЛЪКОВА

Инж. НАДЕЖДА ПАРЛЪКОВА

Инж. НАДЕЖДА ПАРЛЪКОВА

Инж. НАДЕЖДА ПАРЛЪКОВА

Инж. НАДЕЖДА ПАРЛЪКОВА

Инж. НАДЕЖДА ПАРЛЪКОВА

Инж. НАДЕЖДА ПАРЛЪКОВА

Инж. НАДЕЖДА ПАРЛЪКОВА

Инж. НАДЕЖДА ПАРЛЪКОВА

Инж. НАДЕЖДА ПАРЛЪКОВА

Инж. НАДЕЖДА ПАРЛЪКОВА

Инж. НАДЕЖДА ПАРЛЪКОВА

Инж. НАДЕЖДА ПАРЛЪКОВА

Инж. НАДЕЖДА ПАРЛЪКОВА

Инж. НАДЕЖДА ПАРЛЪКОВА

Инж. НАДЕЖДА ПАРЛЪКОВА

Инж. НАДЕЖДА ПАРЛЪКОВА

Инж. НАДЕЖДА ПАРЛЪКОВА

Инж. НАДЕЖДА ПАРЛЪКОВА

Инж. НАДЕЖДА ПАРЛЪКОВА

Инж. НАДЕЖДА ПАРЛЪКОВА

Инж. НАДЕЖДА ПАРЛЪКОВА

Инж. НАДЕЖДА ПАРЛЪКОВА

Инж. НАДЕЖДА ПАРЛЪКОВА

Инж. НАДЕЖДА ПАРЛЪКОВА

Инж. НАДЕЖДА ПАРЛЪКОВА

Инж. НАДЕЖДА ПАРЛЪКОВА

Инж. НАДЕЖДА ПАРЛЪКОВА

Инж. НАДЕЖДА ПАРЛЪКОВА

Инж. НАДЕЖДА ПАРЛЪКОВА

Инж. НАДЕЖДА ПАРЛЪКОВА

Инж. НАДЕЖДА ПАРЛЪКОВА

Инж. НАДЕЖДА ПАРЛЪКОВА

Инж. НАДЕЖДА ПАРЛЪКОВА

Инж. НАДЕЖДА ПАРЛЪКОВА

Инж. НАДЕЖДА ПАРЛЪКОВА

Инж. НАДЕЖДА ПАРЛЪКОВА

Инж. НАДЕЖДА ПАРЛЪКОВА

Инж. НАДЕЖДА ПАРЛЪКОВА

Инж. НАДЕЖДА ПАРЛЪКОВА

Инж. НАДЕЖДА ПАРЛЪКОВА

Инж. НАДЕЖДА ПАРЛЪКОВА

Инж. НАДЕЖДА ПАРЛЪКОВА

Инж. НАДЕЖДА ПАРЛЪКОВА

Инж. НАДЕЖДА ПАРЛЪКОВА

Инж. НАДЕЖДА ПАРЛЪКОВА

Инж. НАДЕЖДА ПАРЛЪКОВА

Инж. НАДЕЖДА ПАРЛЪКОВА

Инж. НАДЕЖДА ПАРЛЪКОВА

Инж. НАДЕЖДА ПАРЛЪКОВА

Инж. НАДЕЖДА ПАРЛЪКОВА

Инж. НАДЕЖДА ПАРЛЪКОВА

Инж. НАДЕЖДА ПАРЛЪКОВА

Инж. НАДЕЖДА ПАРЛЪКОВА

Инж. НАДЕЖДА ПАРЛЪКОВА

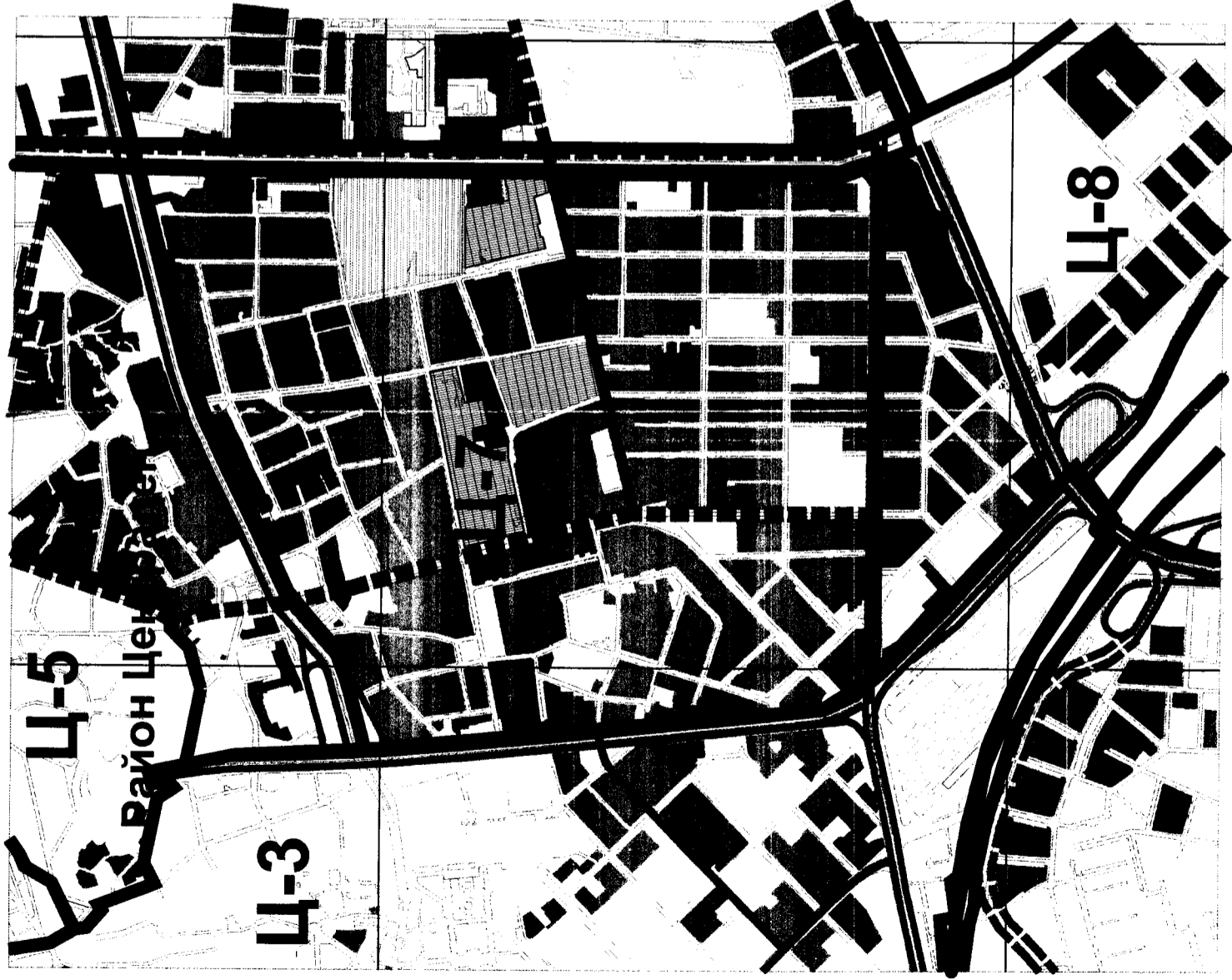
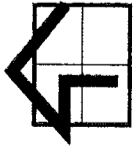
Инж. НАДЕЖДА ПАРЛЪКОВА

Инж. НАДЕЖДА ПАРЛЪКОВА

Инж. НАДЕЖДА ПАРЛЪКОВА

Инж. НАДЕЖДА ПАРЛЪКОВА

Инж. НАДЕЖДА ПАРЛЪКОВА



ЛЕГЕНДА

- Смесени устройствени зони
- Жилищни структури
- Промислени и складови терени
- Граница на модул
- Номерация на модул
- ПУМ
- Граница на административен район

**ОБЩ УСТРОЙСТВЕН ПЛАН
ПЛОВДИВ**

**ФУНКЦИОНАЛНО ПРЕДНАЗНАЧЕНИЕ И
УСТРОЙСТВЕНИ РЕЖИМИ НА ТЕРИТОРИЯТА
М 1:10 000**



УРБАНИЗИРАНИ ТЕРИТОРИИ

- ЖИЛИЩНИ ТЕРИТОРИИ**
 Жм - жилищна устройствена зона с малко етажно застрояване
 Жс - жилищна устройствена зона със средно етажно застрояване
 Жг - жилищна устройствена зона с високо етажно застрояване
 Жк - жилищна устройствена зона с комплексно застрояване

- ТЕРЕНИ ЗА СОЦИАЛНА И БИЗНЕС СТРУКТУРА**
 Ц - централна устройствена зона
 Ц1 - централна устройствена зона 1

- СМЕСЕНИ ЗОНИ ЗА ОБИТАВАНЕ И СОЦИАЛНА И
БИЗНЕС СТРУКТУРА**
 Смф1 - смесена многофункционална зона 1
 Смф2 - смесена многофункционална зона 2
 Смф3 - смесена многофункционална зона 3

- ТЕРЕНИ СЪС САМОСТОЯТЕЛЕН УСТРОЙСТВЕН
РЕЖИМ**
 То - терен за социална инфраструктура - образование
 Тз - терен за социална инфраструктура - здравеопазване
 Та - терен за институционална социална инфраструктура

- ПРОИЗВОДСТВЕНИ ТЕРИТОРИИ**
 СОП - смесено обслужващо-производствена зона

- ТЕРИТОРИИ ЗА ОЗЕЛЕНЯВАНЕ И СПОРТ**
 Зос (Гос) - Зона (терен) на градски паркове и градини
 Зос (Гос) - Зона (терен) за спорт и атракции

ОБЩЕСТВЕНИ ОБЕКТИ И МЕРОПРИЯТИЯ

- О.8.1.2. Ясли, детски градини и училища
- О.8.1.3. Болници
- О.8.1.3.1. Социални дейности
- О.8.1.4. Обекти на културата
- О.8.1.7. Обекти свързани с обществения ред
- О.8.1.8. Търговски обекти
- О.8.1.9. Хотели
- О.8.1.10. Култови обекти
- О.8.1.11. Спортни обекти

- О.2.1. Жилищни функции
- О.2.2. Обществено-общ. функции (Социална инфраструктура)
- О.2.3. Производствени терени
- О.2.6. Паркове и градини
- О.2.7. Спорт и атракции
- О.4.12. Смесени устройствени зони
- О.2.1. Жилищни функции
- О.2.12. Реконструкция и комуникации (Първоначална, улъчна мрежа (съществуваща - нова или за реконструкция))



[Handwritten signature]

ИЗВАДКА ОТ ОБЩ УСТРОЙСТВЕН ПЛАН ПЛОВДИВ
 Одобрен с Решение № 375, Протокол № 16/05.09.2007 г. на Общински съвет - Пловдив

УСТРОЙСТВЕНИ МОДУЛИ
 ФУНКЦИОНАЛНО ПРЕДНАЗНАЧЕНИЕ И
 УСТРОЙСТВЕНИ РЕЖИМИ НА ТЕРИТОРИЯТА
 ЧЕРТЕЖ:
 ЧАСТ:
 МАЩАБ: 1:10 000 ДАТА: 2016.

ОБЩ УСТРОЙСТВЕН ПЛАН ПЛОВДИВ
 Одобрен с Решение № 375, Протокол № 16/05.09.2007 г. на
 Общински съвет - Пловдив
М 1:10 000

