ОБЕКТ: Схема за поставяне на скулптура "пейка" в ПИ 1375 (идент.56784.521.1375), кв.295 по плана на ЦГЧ , гр.Пловдив М 1:500

ВЪЗЛОЖИТЕЛ: Дирекция Култура,Образование и Развитие-КОТИРЕП ,Зам.Кмет Стефан Стоянов



ФАЗА: Т И П

ЧАСТ: Архитектура

ПРОЕКТАНТ: арх. Иво Скоклев

Съгласно чл. 139, ал. 3 от ЗУТ - Запознати и съгласни с проекта

ВЪЗЛОЖИТЕЛ: ...../ ...../

КАМАРА НА АРХИТЕКТИТЕ В БЪЛГАРИЯ

УДОСТОВЕРЕНИЕ

за пълна проектантска правоспособност

архитект

Иво Божидаров Скоклев

регистрационен номер 03814

валидност: 01/01/2014 - 31/12/2014

Председател на КР
арх. Весела Георгиева

Председател на УС
арх. Владимир Дамянов

СЛУЖБА ПО ГЕОДЕЗИЯ, КАРТОГРАФИЯ И КАДАСТЪР - ГР. ПЛОВДИВ
4000, УЛ. „БОГОМИЛ" № 31, ет.3, 032/627380, 623017,
plovdiv@cadastre.bg, acad_plovd@mail.bg, БУЛСТАТ 130302903

СКИЦА НА ПОЗЕМЛЕН ИМОТ
№ 15-75019-25.03.2014 г.

Поземлен имот с идентификатор 56784.521.1375

Гр. Пловдив, общ. Пловдив, обл. Пловдив
По кадастралната карта и кадастралните регистри, одобрени със Заповед РД-18-48/03.06.2009 г. на Изпълнителния директор на АГКК
Последно изменение със заповед: КД-14-16-513/11.04.2011 г. на НАЧАЛНИК НА СГКК - ПЛОВДИВ
Адрес на поземления имот: гр. Пловдив, п.к. 4000, ул. АВКСЕНТИЙ ВЕЛИШКИ
Площ: 2426 кв.м
Трайно предназначение на територията: Урбанизирана
Начин на трайно ползване: За второстепенна улица
Стар идентификатор: няма
Номер по предходен план: 5219059, квартал: 0

Координатна система 1970г.

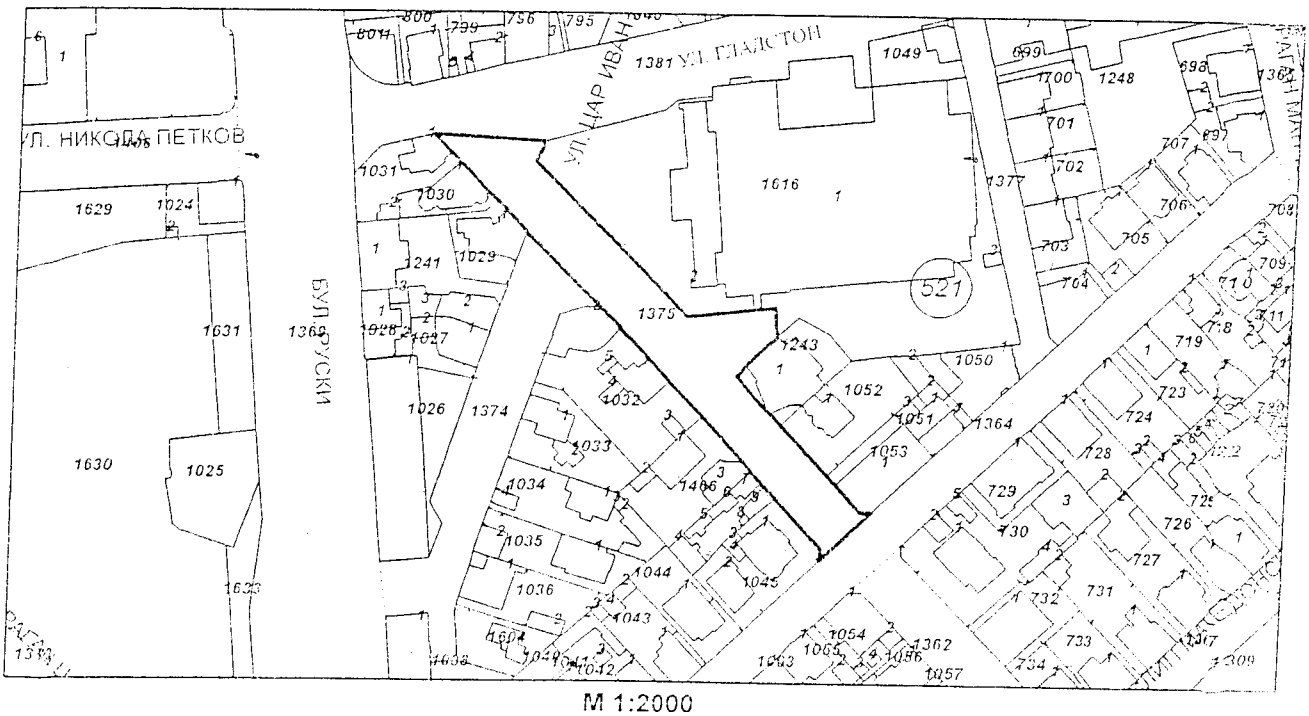

М 1:2000

Съседи: 56784.521.1374, 56784.521.1032, 56784.521.1466, 56784.521.1045, 56784.521.1364, 56784.521.1053, 56784.521.1052, 56784.521.1243, 56784.521.1381, 56784.521.1616, 56784.521.1030, 56784.521.1031, 56784.521.1029

Собственици:
1. 000471504, ОБЩИНА ПЛОВДИВ
Няма данни за идеалните части
Липова информация

Носители на други вещни права:
няма данни

Скица № 15-75019-25.03.2014 г. изд. [illegible]
[illegible] № 01-50347-25.03.2014 г.

Инж. Валери Кастелю

СЛУЖЕБНА СПРАВКА

При направената проверка по документите, съхранявани в отдел „Общински имоти" при Дирекция „Общинска собственост", се установи следното:

Поземлен имот с идентификатор 56784.521.1375 по кадастралната карта и кадастралните регистри на гр. Пловдив, одобрени със заповед №РД-18-48/03.06.2009 г. на Изпълнителния директор на АГКК и заповед №КД-14-16-513/11.04.2011 г. на Началник на СГКК-Пловдив, с площ 2426 кв.м., трайно предназначение на територията: Урбанизирана, начин на трайно ползване: За второстепенна улица (ул. „Авксентий Велешки"), който поземлен имот по плана на Централна градска част –Пловдив, одобрен със заповед №321/28.02.1994 г., представлява улична регулация, на основание чл.2, ал.1, т.2 от ЗОС, във връзка с §7, ал.1, т.4 от ПЗР на ЗМСМА и чл.3, ал.2, т.1 от ЗОС, е публична общинска собственост и съгласно чл.56, ал.2 от ЗОС, не подлежи на актуване.

Настоящата служебна справка се издава във връзка със заявление вх. №14РЗК400/ 27.03.2014 г. в Община Пловдив от Ива Димитрова Гешева, ръководител ГДК „Борис Христов".

27.03.2014 г.

ДЕНИЦА ЧИНГАРОВА
Началник отдел „Общински имоти"

МБ/ДЧ

VICTORIA

1C

ЗАСТРАХОВАТЕЛНА ПОЛИЦА

ЗАСТРАХОВКА "ПРОФЕСИОНАЛНА ОТГОВОРНОСТ НА АРХИТЕКТИ, ПРОЕКТАНТИ И СТРОИТЕЛНИ ИНЖЕНЕРИ"

No 1316 165 13 000 2

ЗАСТРАХОВАТЕЛ	ЗАД „ВИКТОРИЯ" Главна Агенция ПЛОВДИВ Офис КАРЛОВО ЕИК 119037309, гр КАРЛОВО ул. ВАСИЛ ЛЕВСКИ 6 А	
ЗАСТРАХОВАН	*ИВО БОЖИДАРОВ СКОКЛЕВ ГРАД ПЛОВДИВ УЛ. „БРАТЯ СБЕЩАРОВИ" 9 ЕТ 4 ЕГН 8409204621*	
ПРЕДМЕТ НА ЗАСТРАХОВКАТА. ЗАСТРАХОВАТЕЛНО ПОКРИТИЕ	Гражданската отговорност за вреди, причинени на собственика/ инвеститора, другите участници в строителството и/ или трети лица вследствие на неправомерни действия или бездействия при или по повод изпълнение на професионалната дейност	
ЛИМИТИ НА ОТГОВОРНОСТ	За един иск 50 000 За всички искове 100 000	
САМОУЧАСТИЕ НА ЗАСТРАХОВАНИЯ	5% ВЪВ ВСЯКА ВРЕДА НО НЕ ПО МАЛКО ОТ 1000 ЛЕВА	
СРОК НА ЗАСТРАХОВКАТА	12 месеца	
	Начало:18/05/2013	Край: 17/05/2014
РЕТРОАКТИВНО ДЕЙСТВИЕ	НЕ	
	Начало -	Край: -
ЗАСТРАХОВАТЕЛНА ПРЕМИЯ	*100 ЛВ / СТО ЛЕВА /*	
ДЪЛЖИМ ДАНЪК ВЪРХУ ПРЕМИЯТА 2%:	*2.00 ЛЕВ /ЕДИН ЛЕВ /*	
ВСИЧКО:	*102.00 ЛВ / СТО И ДВА ЛЕВА/*	

	I-ва вноска	В срок до	II-ра вноска	В срок до	III-та вноска	В срок до	IV-та вноска	В срок до
Застрахователна премия:	100	18.05.2013 г.						
Дължим данък:	2							
Всичко:	102							

Съгласно чл. 202 (1) и (2) от Кодекса за застраховането при неплащане на разсрочена вноска полицата ще бъде прекратена в 15-дневен срок след датата на падежа. Застрахованият е получил Общите условия за застраховане на професионални отговорности и Приложението "Професионална отговорност на архитекти, проектанти и строителни инженери" и те са неразделна част от полицата. Застрахованият е получил информацията съгласно чл. 185 (1) от Кодекса за застраховането.

Дата на сключване на полицата 17.05.2013 Място на сключване на полицата: КАРЛОВО

Имена и адрес на застрахоманията последник. No на идентификационния документ 180000 АТАНАС ЧАРПСОКОВ ИНОТРЕ

ЗАСТРАХОВАН: ЗАСТРАХОВАТЕЛ:

ОБЩИНСКИ СЪВЕТ ПЛОВДИВ ПРЕДСЕДАТЕЛ

СЛУЖБА ПО ГЕОДЕЗИЯ, КАРТОГРАФИЯ И КАДАСТЪР - ГР. ПЛОВДИВ
4000, УЛ. "БОГОМИЛ" № 31, ет.3, 032/627380; 623017
plovdiv@cadastre.bg acad_plovd@mail.bg БУЛСТАТ:130362903

СКИЦА НА ПОЗЕМЛЕН ИМОТ
№ 15-65947-19.03.2014 г.

Поземлен имот с идентификатор **56784.521.1616**

Гр. **Пловдив**, общ. **Пловдив**, обл. **Пловдив**
По кадастралната карта и кадастралните регистри, одобрени със Заповед РД-18-48/03.06.2009 г. на Изпълнителния директор на АГКК
Последно изменение със заповед: **КД-14-16-501/02.05.2012 г. на НАЧАЛНИК НА СГКК - ПЛОВДИВ**
Адрес на поземления имот: **гр. Пловдив, п.к. 4000, ул. Гладстон № 15**
Площ: **6951 кв.м**
Трайно предназначение на територията: **Урбанизирана**
Начин на трайно ползване: **За друг обществен обект, комплекс**
Стар идентификатор: **56784.521.1048; 56784.521.1376**
Номер по предходен план: **1153, квартал: 295, парцел: II-1153**
Съседи: **56784.521.1375, 56784.521.1243, 56784.521.1052, 56784.521.1050, 56784.521.1377, 56784.521.1381, 56784.521.1049**

Координатна система 1970г.

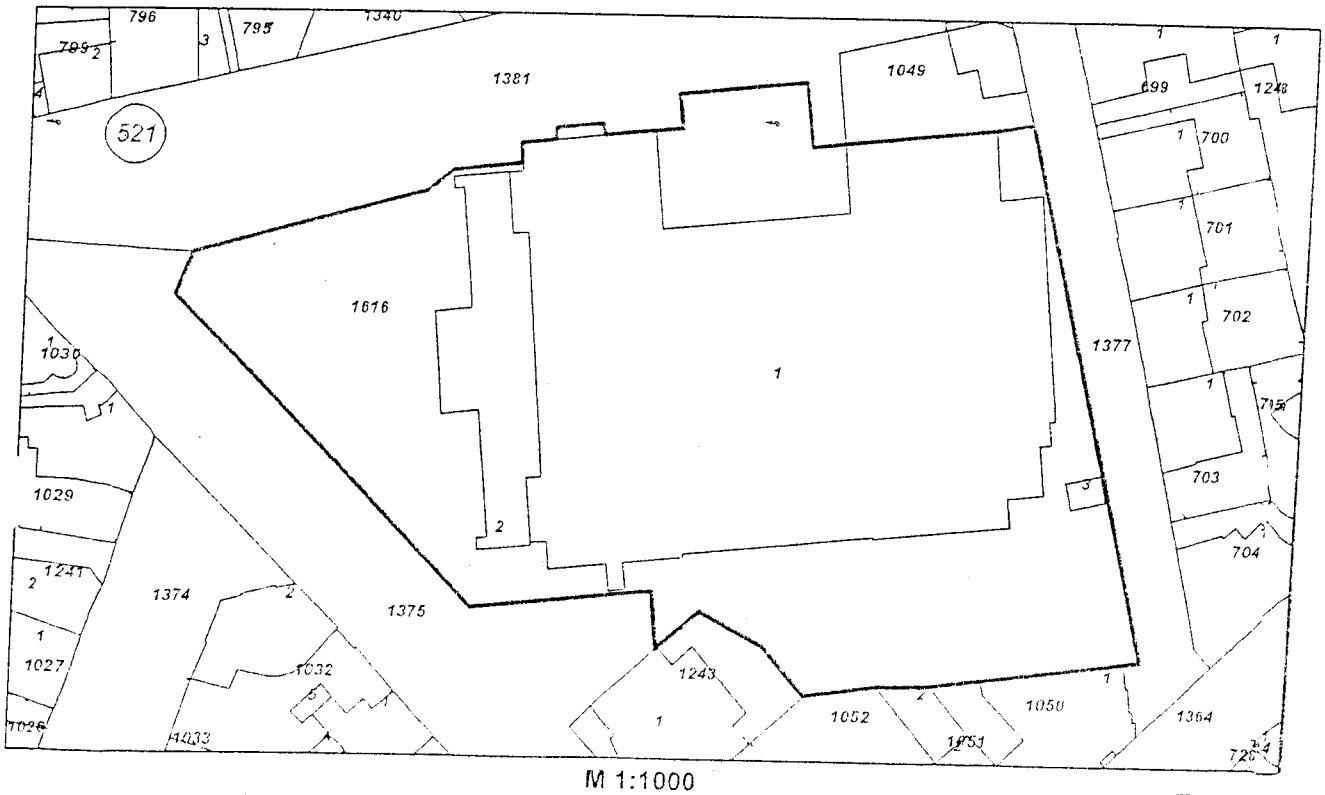

М 1:1000

Собственици:
1. 000471504, ОБЩИНА ПЛОВДИВ
Ид. част 1/1 от правото на собственост
Акт за общинска собственост № 83 том 83 рег. 29117 от 29.10.2013г., издаден от Служба по вписвания гр.Пловдив

Скица № 15-65947-19.03.2014 г. издадена въз основа на документ с входящ № 01-44399-18.03.2014 г.

Инж. Нина Видолова

Носители на други вещни права:
няма данни

Сгради, които попадат върху имота
1. Сграда 56784.521.1616.1: застроена площ 3415 кв.м., брой етажи 5, предназначение: Сграда за **култура и изкуство**
2. Сграда 56784.521.1616.2: застроена площ 441 кв.м., брой етажи 1, предназначение: **Административна, делова сграда**
3. Сграда 56784.521.1616.3: застроена площ 16 кв.м., брой етажи 1, предназначение: Сграда за **енергопроизводство**

ОБЩИНСКИ СЪВЕТ ПЛОВДИВ ПРЕДСЕДАТЕЛ

Скица № 15-55847-19.03.2014 г. издадена въз основа на документ с входящ № 01-44309-18.03.2014 г.

/инж. Нина Видолова/

ОБЕКТ: Схема за поставяне на скулптура "Пейка" в ПИ 1375 (идент.56784.521.1375) , кв.295 по плана на ЦГЧ , гр.Пловдив

ВЪЗЛОЖИТЕЛ: Дирекция Култура,Образование и Развитие-КОТИРЕП ,Зам.Кмет Стефан Стоянов

ФАЗА: Технически Инвестиционен Проект

ЧАСТ: Архитектура

ОБЯСНИТЕЛНА ЗАПИСКА

Настоящият проект е разработен по искане на Възложителителя и извлечение №14П3723/18.03.2014г.за част от кв.295 по плана на ЦГЧ ,гр.Пловдив

Предвидената скулптура представлява чугунена пейка с дървена седалка , разположена южно от синдикалния дом на културата Стефан Караджиев.,в озелененото пространство между ул."Авксентий Велешки и сградата. До пейката се стига посредством алея с широчина 190 см., с настилка от павета.

Не се предвижда допълнително захранване за градинско осветление,отрязване или преместване на дървесна растителност и захранване с водопровод и канализасия.

ТЕХНИЧЕСКИ ПОКАЗАТЕЛИ:

ПЛОЩ АЛЕЯ ..... 17.10 кв.м
ПЛОЩ ПЕЙКА ..... 1.52 кв.м

Съставил:

ОБЩИНСКИ СЪВЕТ ПЛОВДИВ ПРЕДСЕДАТЕЛ

До г-н Стефан Стоянов
Зам.-кмет КОТИРЕП
Община Пловдив

14173743
18.03.14

Уважаеми господин Стоянов,

Във връзка с поканата от Ваша страна относно намирането на адекватен пластически израз на обществената признателност към паметта на големия български певец Борис Христов и 100 годишнината от рождението му предлагам следното:
В тревната площ от южната страна на Културният дом да бъде изградена алея завършваща с пейка. Алеята ще бъде застлана е павета, на които с чугунени букви ще бъде написано:

18 май 2014 година

гр. Пловдив

***

100 години

от рождението

на великия оперен певец

Борис Христов

***

"...и в безкрая на времето

неговия глас се моли

за България."

***

Пейката ще бъде с отлети от чугун страници символизиращи лавров венец.

1. Моделиране, калъпиране и отливане на прототип на двете страници от смола: 1800в.
2. Създаване на компютърен модел и изработването на прототип на текста и прилежащите орнаменти 700 лв.

3. Отливане на текста и пейката от чугун 1500 лв.
4. Изработване на дървената част на пейката и материал 500 лв.
5. Транспорт и други разходи 500 лв.
6. Авторски хонорар 5000 лв

Общо: **10000** лв.

Автор и изпълнител на проекта

Атанас Хранов – художник

С уважение:

/ Атанас Хранов /

На УПИ III-1153, обществ. дейности и озеленяване в кв. 24, 25 по плана на ЦГЧ – гр. Пловдив

М 1:500

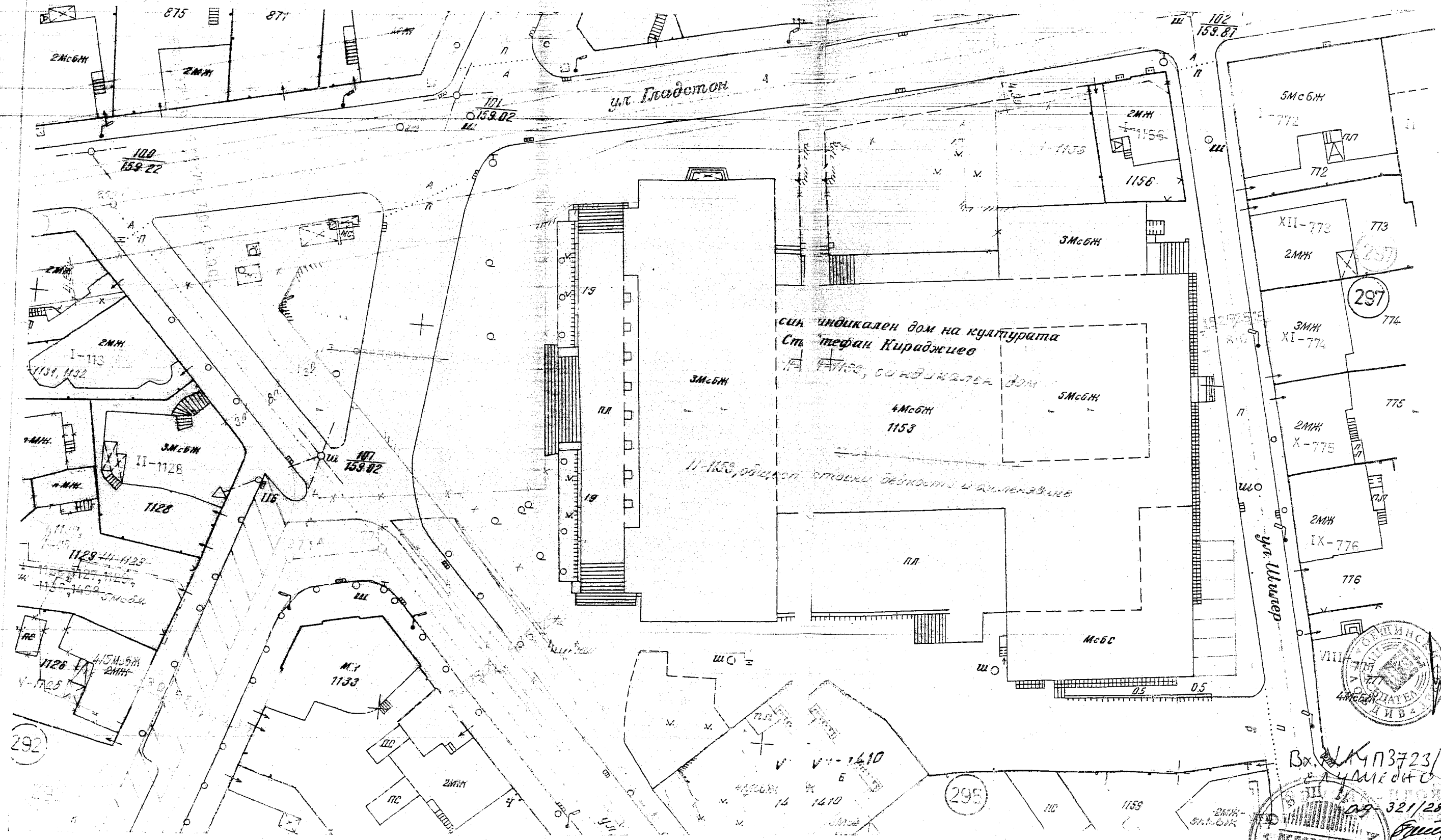

Вх. УЛ4П3723/12.03.2014 г.
служебно
ОБЩИНСКИ СЪВЕТ ПЛОВДИВ
ДЕЛОВОДСТВО
ОБЩИНА ПЛОВДИВ
ВЯРНО С ОРИГИНАЛА
ОА-321/28.02.94 г.

На основание зап. № РЛ-18-48/03.06.09 г. за одобрена КК на
УПИ, окупата служи само в част регулация

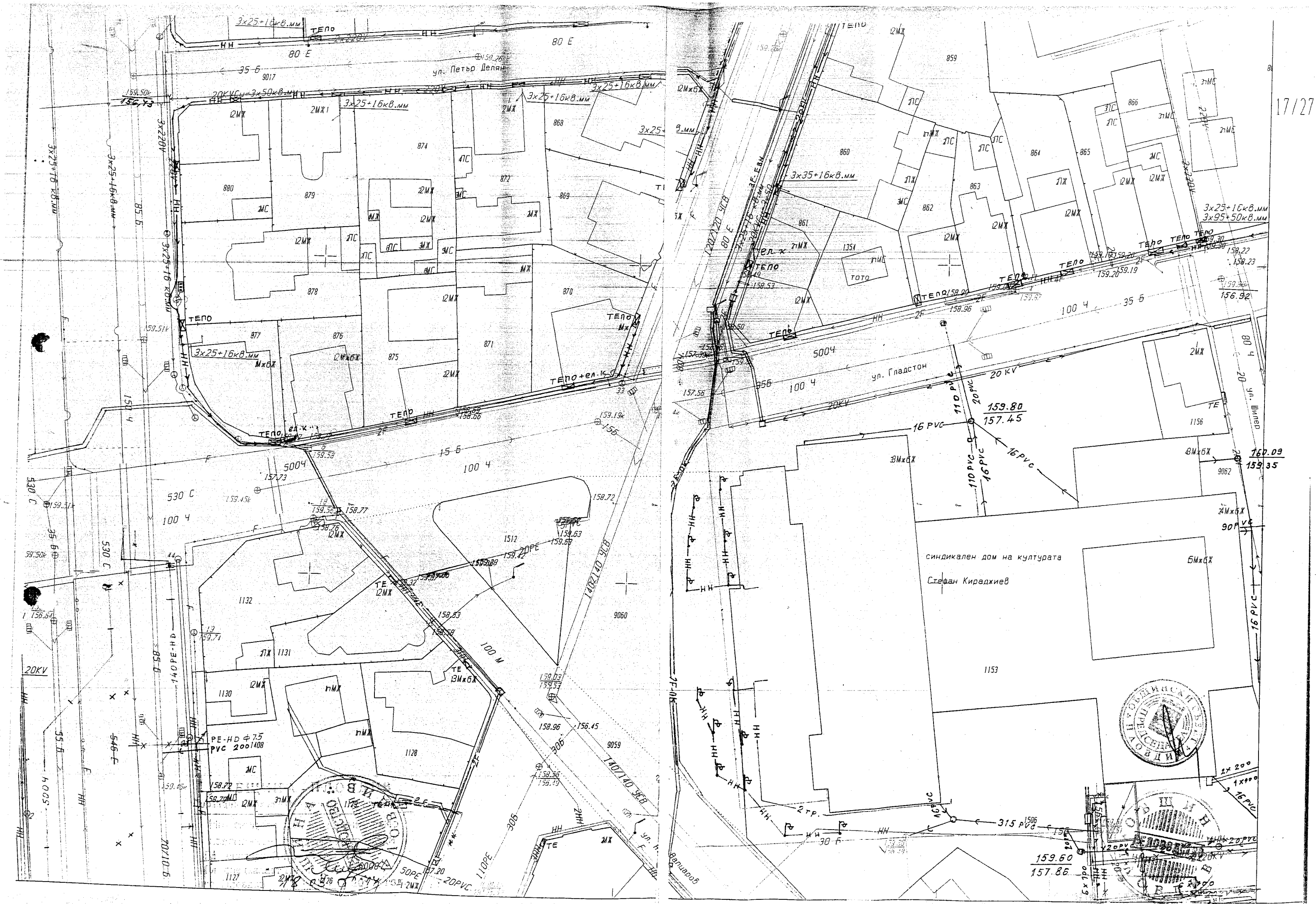
ул. Петьо Делян
ул. Гладстон
ул. Шипер
синдикален дом на културата
Стефан Кираджиев
3x25+16кв.мм
3x35+16кв.мм
3x95+50кв.мм
ТЕПО
ТЕПО+ел.к.
20KV
20PVC
16 PVC
110 PVC
315 PVC
90 PVC
140/140 УСВ
140PE-HD
PE-HD Ф75
PVC 200
50PE
20PE
1132
1131
1130
1128
1127
1512
1153
1156
1354
1506
9060
9059
9062
859
860
861
862
863
864
865
866
868
869
870
871
872
874
875
876
877
878
879
880
159.80
157.45
160.09
159.35
159.60
157.86
156.92
ТОТО

Схема за поставяне на скулптура "пейка" в ПИ 1375 , кв.259 по плана на ЦГЧ , гр.Пловдив
М 1:500

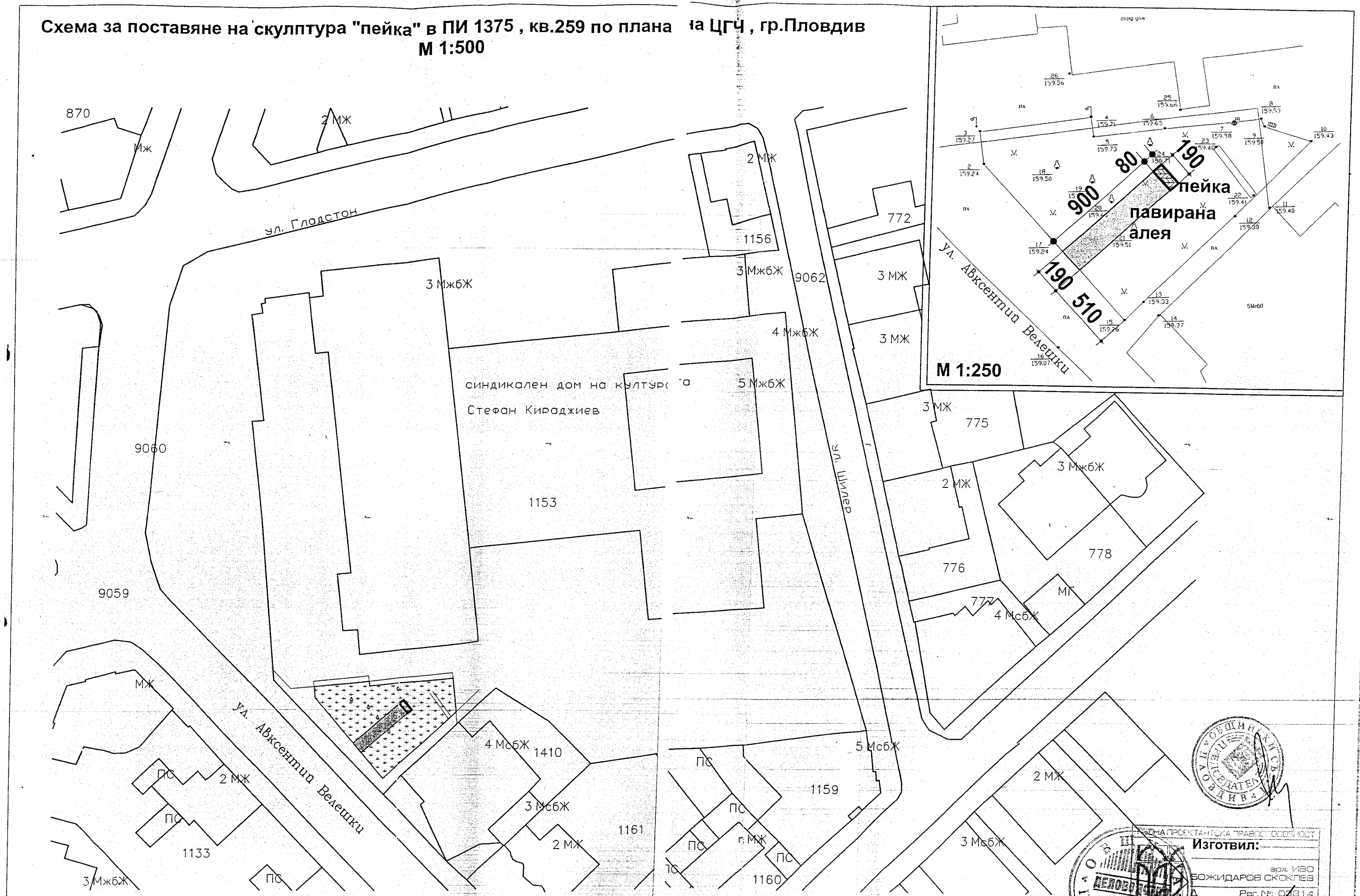

Изготвил:

арх. ИВО БОЖИДАРОВ СКОКЛЕВ

Рег. №: 03814

/арх.Иво Скоклев/