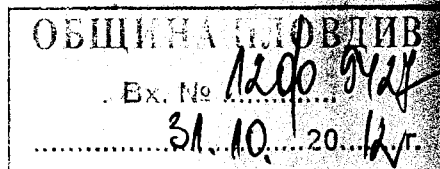


Нелиска  
30.10.2012г

# НИЛО БЪЛГАРИЯ ЕООД

Изх№ 0321/30,11,2012

ДО  
Главен архитект на  
Община Пловдив



ОТНОСНО: Разглеждане на Общински съвет проект за  
извънплощадкова канализация

Молим да ни бъде съгласуван проект ПУП – Парцеларен план на  
извънплощадкова канализация от УПИ 020104/02098/, местността  
Лаута, /Ракелица/, землище в с.Ягодово до съществуващ градски  
колектор Б 4400/2750 за ПСОВ Пловдив, землище Пловдив Община  
Пловдив и Община Родопи, съгласно чл,129 ал,3 от ЗУТ, като ПУП ПП  
бъде разгледан на Общински съвет на Община Пловдив.

Приложение:

- 1,Папка с всички съгласувани документи и протоколи
- 2,Парцеларен план на проектно трасе
- 3,ПУП ПП на извънплощадкова канализация и други



*Stevanov*  
/Сайтяго Марко Ескрибано/  
Чрез пълномощника си  
Весела Пенчева Абуладзе

Пловдив,30,11,2012



Tel. /fax: (00359) 32/ 62 51 01  
Mobil: (00359) 897 901773

с/."Tzar Ivan Shishman"9, entr.В, pl.1, et.4  
Plovdiv 4000  
Bulgaria

Приложение в сайта в сайт. 1/11

31.10.2012г

Искрено, Р. М. ...



АГЕНЦИЯ ПО ГЕОДЕЗИЯ,  
КАРТОГРАФИЯ И КАДАСТЪР

СОФИЯ 1618, кв. ПАР  
ТЕЛ.: 02/818 83 88  
ACAD@CADASTRE.BG

СЛУЖБА ПО ГЕОДЕЗИЯ, КАРТОГРАФИЯ И КАДАСТЪР - гр. ПЛОВДИВ

4000, УЛ. "БОГОМИЛ" № 31, ет.3, 032/627380; 623017,  
plovdiv@cadastre.bg, acad\_plovd@mail.bg, БУЛСТАТ:130362903

СКИЦА НА ПОЗЕМЛЕН ИМОТ  
№ 32899 / 08.11.2012 г.

Поземлен имот с идентификатор 56784.104.35

Гр. Пловдив, общ. Пловдив, обл. Пловдив

По кадастралната карта и кадастралните регистри, одобрени със Заповед РД-18-48 / 03.06.2009г.

на Изпълнителния директор на АГКК

Последно изменение със заповед: няма издадена заповед за изменение в КККР

Адрес на поземления имот: гр. Пловдив, п.к. 0, ....., местност БЕЙ КЪР

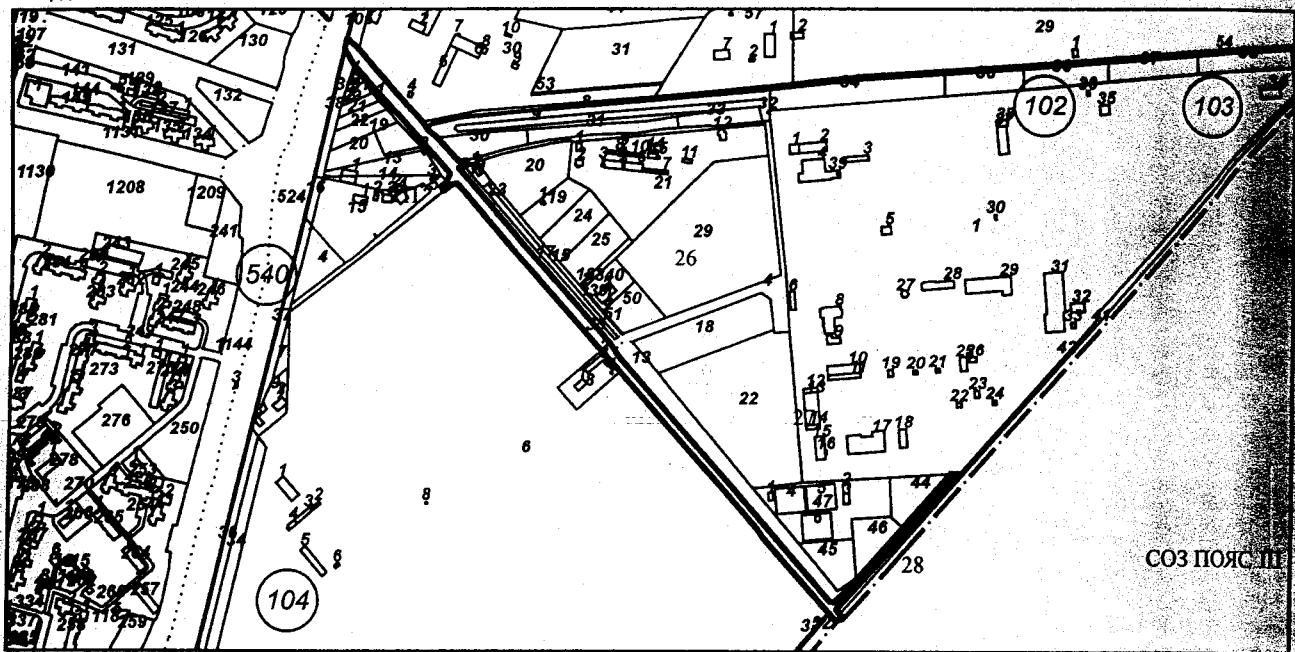
Площ: 15958 кв.м

Трайно предназначение на територията: Територия на транспорта

Начин на трайно ползване: За местен път

Номер по предходен план: 0.11

Координатна система 1970г.



М 1:10000

Съседни: 56784.540.524, 56784.104.6, 56784.104.8, 56784.104.32, 56784.103.13, 56784.103.46,  
56784.103.44, 56784.103.41, 56784.103.1, 56784.103.42, 56784.102.54, 56784.103.4, 56784.103.8,  
56784.102.30, 56784.102.106, 56784.103.30, 56784.103.11, 56784.103.17, 56784.104.1, 56784.104.38,  
56784.104.5

Сгради, които попадат върху имота

1. Сграда 56784.104.8.2: застроена площ 377 кв.м., брой етажи 1, предназначение: Селскостопанска сграда

Собственици:

1. 000471504, ОБЩИНА ПЛОВДИВ

Няма данни за идеалните части

Липсва информация

Скица № 32899 / 08.11.2012 г. издадена въз основа на документ № 09-29062 / 06.11.2012 г.





# ДЪРЖАВЕН ВЕСТНИК <sup>БРОЙ</sup> 42

ОФИЦИАЛНО ИЗДАНИЕ НА РЕПУБЛИКА БЪЛГАРИЯ

Вторник, 5 юни 2012 г.

София

Цена 0,80 лв.

## СЪДЪРЖАНИЕ НА ОФИЦИАЛНИЯ РАЗДЕЛ

### Народно събрание

- ✓ **Закон** за изменение и допълнение на Закона за гражданската регистрация 2
- ✓ **Закон** за изменение и допълнение на Закона за пряко участие на гражданите в държавната власт и местното самоуправление 3
- ✓ **Закон** за ратифициране на Споразумението за подкрепа на проекта между Република България и „Набуко Газ Пайплайн Интернешънъл“ ГМБХ и „Набуко Газ Пайплайн България“ – ЕООД, във връзка с тръбопроводната система Набуко 5
- ✓ **Закон** за ратифициране Изменението на Меморандума за разбирателство относно бъдещето на Здравната мрежа на страните от Югоизточна Европа в рамките на Процеса за сътрудничество в Югоизточна Европа 5
- ✓ **Закон** за ратифициране Изменението на Споразумението между правителството на Република България и правителството на Конфедерация Швейцария относно оказването на финансова помощ 5
- ✓ **Решение** за възлагане на Сметната палата да извърши одит на изпълнението на регулирането на цените на лекарствени продукти, включени в Позитивния лекарствен списък и заплащани с публични средства 5
- ✓ **Решение** за прекратяване пълномощията на народен представител 6
- ✓ **Декларация** относно неотложни ремонтни действия по републиканската пътна мрежа 6

### Президент на републиката

- ✓ **Указ № 202** за награждаване на проф. д-р Елка Георгиева Константинова с орден „Св. св. Кирил и Методий“ огърлие 6
- ✓ **Указ № 203** за награждаване на Янка Анастасова Василева-Рупкина с орден „Св. св. Кирил и Методий“ огърлие 6
- ✓ **Указ № 204** за награждаване на Агела Тодорова Пеева с орден „Св. св. Кирил и Методий“ първа степен 7

- ✓ **Указ № 205** за награждаване на проф. Венец Василев Димитров с орден „Св. св. Кирил и Методий“ първа степен 7
- ✓ **Указ № 206** за награждаване на Александър Цветанов Дяков с орден „Св. св. Кирил и Методий“ първа степен 7
- ✓ **Указ № 207** за награждаване на Иван Костадинов Варимезов с орден „Св. св. Кирил и Методий“ първа степен 7
- ✓ **Указ № 208** за награждаване на проф. д-р Илия Любенов Попилиев с медал „За заслуга“ 7
- ✓ **Указ № 209** за назначаване на Мария Илиева Стоянова за член на Съвета за електронни медии 7

### Министерски съвет

- ✓ **Постановление № 100** от 29 май 2012 г. за определяне размера на законната лихва по просрочени задължения в левове и във валута 8
- ✓ **Постановление № 101** от 29 май 2012 г. за изменение на Постановление № 67 на Министерския съвет от 2010 г. за заплатите в бюджетните организации и дейности 8
- ✓ **Постановление № 102** от 29 май 2012 г. за изменение и допълнение на Наредбата за изискванията за етикетироването и представянето на храните, приета с Постановление № 136 на Министерския съвет от 2000 г. 8
- ✓ **Постановление № 103** от 29 май 2012 г. за изменение и допълнение на Наредбата за регулиране на цените на електрическата енергия, приета с Постановление № 35 на Министерския съвет от 2004 г. 9
- ✓ **Решение № 421** от 29 май 2012 г. за отчуждаване на части от имоти – частна собственост, за държавна нужда за изграждане на обект „Въздушна линия (ВЛ) 110 kV ТЕЦ „Бобов дол“ – подстанция „Самоков“, подобект „ВЛ 110 kV подстанция „Марек“ – подстанция „Сапарева баня“, на територията на община Дупница, област Кюстендил 13



вестник“ заинтересованите могат да направят писмени възражения, предложения и искания по проекта до общинската администрация. 5287

**15. – Община Нови пазар** на основание чл. 128, ал. 2 ЗУТ обявява на заинтересуваните лица, че е изработен проект на ПУП – парцеларен план за техническа инфраструктура – „Присъединителен (захранващ) газопровод извън урбанизираната територия в землището на гр. Нови пазар от ГРС – Нови пазар, до ПИ № 52009.504.66 по КК на гр. Нови пазар, собственост на „Ново стъкло“, гр. Нови пазар. Трасето на газопроводното отклонение преминава през имоти: ПИ № 52009.65.14, ПИ № 52009.65.353, ПИ № 52009.69.206, ПИ № 52009.69.229, ПИ № 52009.69.330, ПИ № 52009.69.354, ПИ № 52009.504.69 и ПИ № 52009.504.179. Проектът е изложен в Техническата служба на Община Нови пазар, стая № 402, и може да бъде разгледан всеки присъстен ден. Изработването на плана е допуснато със Заповед № 76 от 3.02.2012 г. на кмета на общината. На основание бл. 128, ал. 5 ЗУТ в едномесечен срок от обнародването в „Държавен вестник“ заинтересуваните лица могат да направят писмени възражения, искания и предложения по плана до кмета на общината. 5210

**6. – Областният управител на област с административен център Пазарджик** обявява на основание чл. 149, ал. 4 ЗУТ, че е издал Разрешение за строеж № 29 от 14.05.2012 г., с което разрешава на „ИСА – 2000“ – ЕООД, със седалище и адрес на управление София, район „Слатина“, ул. Николай Коперник 25, ЕИК по БУЛСТАТ 831040520, представлявано от Юлиан Седефов Инджов – управител и подизпълнител на СМР на обект по проект „Транзитни пътища – V – Лот 22Б“, както и наемател на ПИ 001090 в местността Баба тепе в землището на с. Ветрен дол, община Септември, и в качеството му на възложител да извърши строителството на обект: „Временни преместваеми съоръжения: Типова асфалтова база AMMANN 160, Типов бетонов център „SIMEM“, Трошачно-сортировъчна инсталация и Обектова лаборатория и необходимите за захранването графопостове“ в ПИ 001090 в местността Баба тепе в землището на с. Ветрен дол, ЕКАТТЕ 10851, община Септември, област Пазарджик. Разрешението за строеж се издава на основание чл. 54, ал. 1 и чл. 148, ал. 3 ЗУТ във връзка с Разрешение за строеж № РС-20 от 21.12.2009 г., издадено от областния управител на област с административен център Пазарджик. Разрешението за строеж на основание чл. 149, ал. 4 ЗУТ подлежи на обжалване пред Върховния административен съд в 14-дневен срок от обнародването в „Държавен вестник“. 5069


**11. – Областният управител на област с административен център Пазарджик** на основание чл. 149, ал. 4 във връзка с чл. 148, ал. 3 и 4 и чл. 145, ал. 2 ЗУТ съобщава на заинтересованите лица, че е одобрил технически инвестиционен проект и е издал Разрешение за строеж № РС-27 от 8.05.2012 г. на „Булсатком“ – АД, София, БУЛСТАТ 130408101, със седалище и адрес на управление София, бул. Магнаурска школа 15,

ет. 3, представлявано от Пламен Генчев в качеството му на възложител за обект: „Оптична кабелна линия от края на регулацията на с. Главиница, община Пазарджик (без регулацията на с. Радилово, община Пещера), до начало на регулацията на гр. Пещера“, на територията на област Пазарджик. Разрешението за строеж подлежи на обжалване по реда на чл. 149, ал. 4 ЗУТ в 14-дневен срок от обнародване в „Държавен вестник“ пред Върховния административен съд. 5146

**24. – Община Пазарджик** на основание чл. 128, ал. 2 ЗУТ съобщава, че е изработен проект на ПУП – ПРЗ, сл. и В и К схемите към него, за територията, заключена между от 196-195-197-198-199-200-201-202-3-174-187-186-185-184-196-183, представляваща Стопански двор I – север, в землището на с. Говедаре, като с плана за регулация се урегулира територията на Стопански двор, обособявайки пет нови квартала с № 104, 105, 106, 107 и 108 и улична мрежа, максимално съобразена с границите на съществуващите поземлени имоти и на полските пътища. С плана за застрояване се повдигат и запазват част от съществуващите сгради в новообособените УПИ I-24, XI-34, VII-11 в кв. 107, I-30, IV-38, III – трафопост в кв. 105, I-17, II-39, III-2 и IV-27 в кв. 106 и се предвижда свободностоящо застрояване при параметри за зона „Пл“ – Пзастр. 60 %, Позел. 40 % и Кинт. 2.5. Проектите са изложени в кметство с. Говедаре и в стая 506 на V етаж на Община Пазарджик. На основание чл. 128, ал. 5 ЗУТ заинтересуваните лица по чл. 131, ал. 2, т. 5 ЗУТ могат да направят писмени възражения по проекта в 30-дневен срок от обнародването в „Държавен вестник“. 5368

**4. – Община Пловдив** на основание чл. 128, ал. 2 ЗУТ съобщава на заинтересуваните лица по чл. 131 ЗУТ, че е изработен ПУП – парцеларен план на извънплощадкова канализация от УПИ 020104/02098, местност Лаута Ракелица в землището на с. Ягодово, община „Родопи“, до съществуващ градски колектор Б 4400/2750 за ПСОВ – Пловдив, землище на Пловдив – предварителен проект. Проектът е изложен за запознаване в Община Пловдив, пл. Централен 1, ет. 8, стая 6. На основание чл. 128, ал. 5 ЗУТ в едномесечен срок от обнародването в „Държавен вестник“ заинтересуваните лица по чл. 131 ЗУТ могат да направят писмени възражения, предложения и искания по проекта до Община Пловдив, пл. Централен 1, ет. 8, стая 6. 5092

**5. – Община Пловдив** на основание чл. 128, ал. 2 ЗУТ съобщава на заинтересуваните лица по чл. 131 ЗУТ, че съгласно Заповед № 10 ОА 2363 от 20.10.2010 г. на кмета на Община Пловдив е изработен ПУП – парцеларен план за газопровод по трасе за обект: „Външен присъединителен газопровод 0,6 МРа по КК на гр. Пловдив, ЕКАТТЕ 56784“, с дължина 1980 м с начална точка АГРС – ТЕЦ Север, „Булгартрансгаз“ – ЕАД, до съществуващ площадков газопровод – кранов възел 1 на „Булмаркет Си Ен Джи“ – ЕООД, на територията на „ЕВН България Топлофикация“ – ЕАД – ТЕЦ Север, гр. Пловдив. Проектът е изложен за запознаване в Община Пловдив



## РАЗПИСЕН ЛИСТ

Проектът ПУП- Парцеларен план за трасе на извънплощадкова канализация от УПИ 020104 /02098/, местност „Лаута Ракелица” в землището на с. Ягодово, община Родопи до съществуващ колектор Б 4400/2750 за ПСОВ Пловдив, землище на Пловдив – предварителен проект обявен в ДВ№42/05.06.2012 год.

Начален срок: 06.06.2012 год.

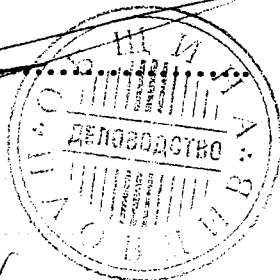
Краен срок: 05.07.2012 год.

Влиза в сила на: 06.07.2012 год.

Обявата е залепена на таблото на Община Пловдив на 06.06.2012 год.

Обявата е съобщена на 06.06.2012 год. на г-жа Деница Чингарова - началник отдел ОС на Община Пловдив:


Подпис: .....



Дата: 06.06.2012 год.

Извършил съобщението:

инж. Радка Желинска  
гл. експерт





РЕПУБЛИКА БЪЛГАРИЯ  
Областна администрация  
Пловдив

Арх. Ташкова  
08.03.12

Изх. № ИЮ-00-50/2011 #2  
..... 06. MAR. 2012

Смет Ташкова  
Мия  
09.03.12 г.

ОБЩИНА ПЛОВДИВ  
Вх. № 110639/11  
08.03.2012 г.

ДО  
Г-ЖА ТАНЯ БОЧУКОВА  
ЗАМ. КМЕТ НА ОБЩИНА РОДОПИ

ДО  
Г-Н ДИМИТЪР КАЦАРСКИ  
ЗАМ. КМЕТ НА ОБЩИНА ПЛОВДИВ

Смет Р. Шелиска  
13.03.12 г.

УВАЖАЕМА ГОСПОЖО БОЧУКОВА,  
УВАЖАЕМИ ГОСПОДИН КАЦАРСКИ,


Приложено, изпращаме Ви за сведение и изпълнение Протокол от заседание на Областен експертен съвет по устройство на територията (ОЕСУТ), назначен със Заповед № ЗД-02-58 от 17.10.2011 г. на Областния управител на област Пловдив, за разглеждане на ПУП – Парцеларен план /ПП/ за обект: „Извънплощадкова канализация от УПИ 020104/02098/, местност „Лаута Ракелица” в землището на с. Ягодово, община Родопи до съществуващ градски колектор Б 4400/2750 за ПСОВ Пловдив, землище на Пловдив, община Пловдив”, попадащ на териториите на две общини: Родопи и Пловдив.

Приложения: съгласно текста.



С уважение,

Д-Р ХРИСТО ГРУДЕВ  
Заместник областен управител на област Пловдив



**ПРОТОКОЛ**  
**ОТ ЗАСЕДАНИЕ НА ОБЛАСТЕН ЕКСПЕРТЕН СЪВЕТ ПО УСТРОЙСТВО НА**  
**ТЕРИТОРИЯТА (ОЕСУТ), ПРОВЕДЕНО НА 24.10.2011 г.**

Днес, 24.10.2011 г. от 10.00 часа в заседателната зала на Областна администрация – гр. Пловдив се проведе заседание на Областен експертен съвет по устройство на територията (ОЕСУТ), назначен със Заповед № ЗД-02-58 от 17.10.2011 г. на Областния управител на област Пловдив, във връзка с писмо вх. № ИЮ-00-50/09.09.2011 г. от „Нило България“ ЕООД, гр. Пловдив за разглеждане на ПУП – Парцеларен план /ПП/ за обект: „Извънплощадкова канализация от УПИ 020104/02098/, местност „Лаута Ракелица“ в землището на с. Ягодово, община Родопи до съществуващ градски колектор Б 4400/2750 за ПСОВ Пловдив, землище на Пловдив, община Пловдив”, попадащ на териториите на две общини: Родопи и Пловдив.

В заседанието на ОЕСУТ участваха:

**Председател:** инж. Данчо Желев – гл. експерт в Областна администрация - Пловдив;

**и Членове:**

1. Ема Дочкова – мл. юрисконсулт в Областна администрация - Пловдив;
2. Митко Стойчев – гл. експерт в Областна администрация - Пловдив;
3. инж. Росица Влахова – представител на Община „Родопи“;
4. инж. Радка Желинска – представител на Община Пловдив;
5. инж. Йорданка Карагьозова – представител на община Пловдив;
6. Петя Пешева – Представител на ОД “Земеделие” – гр. Пловдив;
7. инж. Величка Хаджитодорова – представител на РИОСВ – гр. Пловдив;
8. инж. Мария Добрева – представител на Басейнова дирекция – гр. Пловдив;
9. инж. Петър Кьорленски – представител на ИА „ЕСМИС” – София;
10. инж. Григор Петров - представител на “ВиК” ЕООД – гр. Пловдив;
11. Петьо Коцев – представител на „Напоителни системи” ЕАД, клон Марица;

В 10,00 часа председателят на областния експертен съвет по устройство на територията откри заседанието: Уважаеми колеги, откривам заседанието на Областния експертен съвет по устройство на територията. Събрали сме по повод писмо вх. № ИЮ-00-50/09.09.2011 г. от „Нило България“ ЕООД, гр. Пловдив за разглеждане на ПУП – Парцеларен план /ПП/ за обект: „Извънплощадкова канализация от УПИ 020104/02098/, местност „Лаута Ракелица“ в землището на с. Ягодово, община Родопи до съществуващ градски колектор Б 4400/2750 за ПСОВ Пловдив, землище на Пловдив, община Пловдив”, попадащ на териториите на две общини – Родопи и Пловдив. За целта е издадена Заповед



№ ЗД-02-58 от 17.10.2011 г. на Областния управител на област Пловдив за назначаване на областен експертен съвет, тъй като парцеларния план засяга териториите на две общини.

Предлагам работата ни да протече при следния дневен ред:

1. Всички присъстващи в залата да се запишат в присъствения списък.
2. Представители на Възложителя и проектантите на разглеждания проект да ни запознаят с документацията.
3. Обсъждане на проекта за ПУП – ПП.
4. Взимане на решения. Решенията на ОЕСУТ се взимат с обикновено мнозинство от присъстващите представители – петдесет процента плюс един, като за взетите решения да бъде съставен и подписан протокол.

Имате ли други предложения? Няма. В такъв случай давам думата на възложителя и проектантите.

Проектантът направи подробно изложение на изработения проект на парцеларен план за обект: „Извънплощадкова канализация от УПИ 020104/02098/, местност „Лаута Ракелица” в землището на с. Ягодово, община Родопи до съществуващ градски колектор Б 4400/2750 за ПСОВ Пловдив, землище на Пловдив, община Пловдив” и обясни какви процедури са извършени по съгласуване на проекта със заинтересуваните ведомства, експлоатационни дружества и контролни органи. Следва въпроси и обсъждане:

Представителят на „Напоителни системи „ЕАД клон „Марица” изказа становище, че е необходимо проекта да бъде съгласуван с тях, тъй като пресича „Марковския колектор”.


Представителя на община Пловдив – инж. Карагъзова изрази становище, че Решение № КЗЗ-2/01.04.2008 г. на Комисията за промяна предназначението на земеделската земя, представляваща УПИ 020098-За смесени обществени и жилищни нужди в землището на с. Ягодово може да е загубило правно действие, във връзка с изменение на ЗОЗЗ, ДВ бр. 39/2011 г. Това би довело до нова процедура по промяна предназначението на земеделската земя.

След приключване на обсъжданията на разглеждания проект, областният експертен съвет по устройство на територията на база на извършеното гласуване, с единадесет гласа „за”, съгласно списъка на участниците, в приложение.

#### РЕШИ:

1. Приема изработения проект на ПУП – Парцеларен план по чл.110, ал.1, т.5 от ЗУТ за обект: „Извънплощадкова канализация от УПИ 020104/02098/, местност „Лаута Ракелица” в землището на с. Ягодово, община Родопи до съществуващ градски колектор Б 4400/2750 за ПСОВ Пловдив, землище на Пловдив, община Пловдив”, попадащ на териториите на две общини: Родопи и Пловдив, като предварителен проект по смисъла на чл.126, ал.6, т.1 от ЗУТ.

2. Да се проведе процедура за утвърждаване на трасе за проектиране по чл. 21 от ЗОЗЗ, като се вземе предвид разпоредбата на § 27, ал. 3 от ПЗР на ЗИД на ЗОЗЗ /ДВ бр. 39/2011 г./



по отношение на Решение № К33-2/01.04.2008 г. на Комисията за промяна предназначението на земеделската земя, представляваща УПИ 020098-За смесени обществени и жилищни нужди в землището на с. Ягодово.

3. Окончателният проект на ПУП - ПП да се съобщи от общинските администрации на общините "Родопи" и Пловдив на заинтересуваните лица, съгласно чл. 128, ал. 12 от ЗУТ.






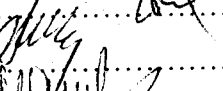





5. Проекта да се съгласува с "Напоителни системи" ЕАД, клон Марица."

Копие от настоящият протокол да се изпрати на общинските администрации и на възложителя за сведение и изпълнение.

ПРЕДСЕДАТЕЛ на ОЕСУТ: 

/ инж. Д. Желев /

ЧЛЕНОВЕ:

1.  ..... /Ема Дочкова /
2.  ..... /М. Стойчев /
3.  ..... /инж. Р. Влахова /
4.  ..... /инж. Р. Желинска/
5.  ..... / инж. Й. Карагьозова/
6.  ..... / П. Пешева/
7.  ..... /инж. В. Хаджитодорова/
8.  ..... /инж. М. Добрева/
9.  ..... /инж. П. Кьорленски/
10.  ..... /инж. Гр. Петров/
11.  ..... / П. Коцев/





**РЕПУБЛИКА БЪЛГАРИЯ**

Министерство на земеделието и храните  
Областна дирекция „Земеделие“ - Пловдив

**Комисия по чл.17, ал.1, т.1 от ЗОЗЗ**

**ПРЕПИС- ИЗВЛЕЧЕНИЕ**  
**Протокол № 1**  
**от 30.01.2012г.**

**РЕШЕНИЕ**

**№ 1**

**от 30 януари 2012 година**

**ЗА :** Промяна предназначението на земеделски земи за  
неземеделски нужди и утвърждаване на площадки  
и трасета за проектиране


**КОМИСИЯТА ПО чл.17, ал.1, т. 1 от ЗОЗЗ**

**РЕШИ :**


**I. На основание чл.22, ал.1 от ЗОЗЗ и чл. 32, ал.1 от ППЗОЗЗ,  
утвърждава площадка / трасе / за проектиране на обекти, както следва :**

**37.** Утвърждава трасе за проектиране на „Извънплощадкова канализация от УПИ 020098, местност „Лаута/Ракелица“, землище с. Ягодово до съществуващ градски колектор Б 4400/2750 за ПСОВ-Пловдив“, с обща дължина L=1047м, в това число: 830м в землището на община Пловдив и 217м в землището на община Родопи, за изграждането на обект: „Комплексно жилищно строителство“, за нуждите на „НИЛО БЪЛГАРИЯ“ ЕООД, в землището на с. Ягодово, местността „Лаута/Ракелица“, имот № 020098, община Родопи, област Пловдив, по следа на вариант единствен, нанесена върху приложен ПУП-ПП. Инвеститорът на обекта да сключи договор със собствениците на земята за времето на ползване съгласно чл.57 от ППЗОЗЗ, а след приключване на строителните работи да възстанови пътищата в първоначалния им вид.

**ПРЕДСЕДАТЕЛ НА КОМИСИЯТА: / В. Панчева**  
**СЕКРЕТАР НА КОМИСИЯТА: / П. Пешева**



Вярно с оригинала!  
ПП



НИЛО БЪЛГАРИЯ ЕООД

До

Главния инженер  
на Община Пловдив

ОБЩИНА - ПЛОВДИВ

Вх. № 11 ф 3526  
27.04.2011 г.

**УВЕДОМЛЕНИЕ**  
за инвестиционно намерение

От „НИЛО България „ЕООД

ЕИК 160 021 990

Пълен пощенски адрес: гр.Пловдив ул. "Цар Иван Шишман „ №9 вхБ ет I ап.4

Телефон, факс и e-mail: 032/ 511310 факс: 032/625101

Управител на фирмата- възложител: Сантяго Марио Ескрибано

Лице за контакти:Весела Пенчева Абуладзе 0897901773

Уважаеми г-н/г-жо Директор,

Уведомяваме Ви, че фирма „НИЛО България“ЕООД има следното инвестиционно предложение:

“Извънплощадкова канализация от УПИ 020104/020098/ местност „Лаута“/Ракелица/ землище с.Ягодово до съществуващ градски колектор Б4400/2750 за ПСОВ Пловдив, землище Пловдив Община Пловдив и Община Родопи

Характеристика на инвестиционното предложение:

1.Резюме на предложението:Извънплощадкова канализация от УПИ 020104/020098/ до съществуващ градски колектор Б4400/2750 за ГПСОВ Пловдив.Ще се изпълнява с гофрирани тръби от ф500.Средна дълбочина на полагане около 2.6м.Ще се изпълнява в остта на обслужващия полски път, преминаващ успоредно на съществуващия четвъртокласен път Пловдив-Ягодово, като изкопът ще бъде укрепен.След полагане на тръбната мрежа, ще се извърши обратно засипване, трамбоване и възстановяване на пътя.Новоизградената канализация ще се заусти в изграденият бетонов колектор Б4400/2750, отвеждащ водите от гр.Пловдив в ГПСОВ Пловдив.

2. Описание на основните процеси, капацитет, производителност (т/год. готова продукция), обща използвата площ.

Извънплощадковата канализация от гофрирани тръби ф500 е елемент на линейната инфраструктура на гр.Пловдив с предназначение за приемане на битови и дъждовни води от



прилежащият терен на УПИ 020104/020098/. Същият ще е в състояние да поеме водите и от прилежащите бъдещи парцели.

**Връзка с други съществуващи и одобрени с устройствен или друг план дейности в обхвата на въздействие на обекта на инвестиционното предложение:**

Извънплощадковата канализация е проектирана на база изготвен ПУП-парцеларен план за трасето и утвърдено КЗЗ за промяна статута на земята за площадката на новообразуваното УПИ.

**Местоположение на площадката**

Ще се изгражда в остта на обслужвания полски път предвиден успоредно на четвъртокласния път Пловдив-Ягодово, съгласно одобрения план за земеразделяне. Пътят е общинска собственост. Канализацията не попада в защитени територии и не налага промяна на съществуващата инфраструктура.

**Природни ресурси, предвидени за използване по време на строителството и експлоатацията,**

При изграждане на канализационната мрежа няма да се ползват природни ресурси.

**Отпадъци, които се очаква да се генерират и предвиждания за тяхното третиране:**

От строителството на колектора ще се генерират само строителни отпадъци, като същите ще се извозват на сметището за строителни отпадъци в землището на с. Първенец.


**Очаквани количества и тип отпадъчни води / битови / промишлени /, предвиден начин за тяхното третиране-локално пречиствателно съоръжение / станция, заустване и канализация / воден обект, собствена яма или друго, сезонност и др.:**

Основно битови и дъждовни води, предвид обстоятелството, че новообразуваното УПИ 020104 е с предназначение за жилищни нужди. Посредством новоизградената мрежа, водите ще постъпват в канализационния колектор на гр Пловдив-бет.тр. Б4400/2750, отвеждащ водите от града в ГПСОВ Пловдив.

**ПРИЛОЖЕНИЕ:**

1. Парцеларен план на проектно трасе на канализация – 1 папка .
2. Геодезически план – 1 папка.
3. ПУП ПРЗ на извънплощадкова канализация – 1 папка.

Дата: 27,04,2011



Уведомител:.....

*[Handwritten signature]*

/подпис/



## ОБЩИНА ПЛОВДИВ

Пловдив, 4000, пл. "Стефан Стамболов" №1 тел: (032) 656 701, факс: (032) 656 703

Изм. №

11 Ф 3526/11  
19.05 2011

ДО  
„НИЛО България“ ЕООД  
ул. "Цар Иван Шишман" №9, вх.Б, ет. I, ап.4  
гр.Пловдив

**ОТНОСНО: Искане с № 11Ф3526 / 27.04.2011г. за трасе Извънплощадкова канализация**

Община Пловдив **не възразява** през територията на общината, да бъде проектирано и изградено трасе на извънплощадкова канализация от УПИ 020104/020098, местност „Лаута“ /Ракелица/, землище с. Ягодово до съществуващ градски колектор Б 4400/2750 за ПСОВ Пловдив, землище Община Пловдив в участъка Граница на землище Пловдив до градски колектор, при спазване на всички нормативни, технически и други изисквания.

Настоящото да послужи пред Областен управител на Област Пловдивска за издаване на нареждане за изготвяне на ПУП-Парцеларен план.

С уважение,  
Сл. Атанасов  
Кмет



инж. Г. Папазов  
Гл. инженер




Изготвил:

/инж. Р. Желинска/



СПЕЦИАЛИЗИРАН ЕКСПЕРТЕН СЪВЕТ ПО УСТРОЙСТВО НА ТЕРИТОРИЯТА ПРИ  
ОБЩИНА ПЛОВДИВ

ПРЕПИС - ИЗВЛЕЧЕНИЕ  
ОДОБРЯВАМ : ( п )  
ВЯРНО:



## ПРОТОКОЛ

№ 4

гр. Пловдив, 25.08.2011 г.

ПО ТОЧКА № 7 от дневния ред:

Разглеждане искане №11ф6397/08.08.2011г. за одобряване на обект: „ПУП Парцеларен план на Извънплощадкова канализация от УПИ 020104 /02098/ местност „Лаута” /Ракелица, землище с. Ягодово до съществуващ градски колектор Б 4400/2750 за ПСОВ Пловдив, землище гр. Пловдив, Община „Пловдив” в частта на Община Пловдив, докладва инж. Радка Желинска.

СЕСУТ при Община Пловдив разгледа постъпилния проект и взе следното

### РЕШЕНИЕ:

На основание Разрешение №РЗШ-00-1/28.06.2011г. на Областен управител на област Пловдив за изработване на ПУП-парцеларен план и във връзка с чл.110 ал.1 т.1, чл.112 ал.2 т.10, чл.128 ал.12, чл.129 ал.3 от ЗУТ приема проект за обект : „ПУП Парцеларен план на Извънплощадкова канализация от УПИ 020104 /02098/ местност „Лаута” /Ракелица”, землище с. Ягодово до съществуващ градски колектор Б4400/2750 за ПСОВ Пловдив, землище гр. Пловдив, Община „Пловдив” в частта на Община Пловдив.

Проекта е съобразен с Норми за проектиране на канализационни системи публикувани в БСА кн.9 и 10 от 1989г., Наредба №8/14.06.2001г. на МРРБ за обема и съдържанието на устройствените схеми и планове, Наредба № 8/28.07.1999г. за правила и норми за разполагане на технически проводни и съоръжения в населени места.

Проекта е съгласуван с:

- ОБЛАСТНО ПЪТНО УПРАВЛЕНИЕ – ПЛОВДИВ с писмо №ПТР-03-65/03.02. 2011г.
- Изпълнителна агенция електронни съобщителни мрежи и информационни системи гр. София – с писмо №0094-899/30.04.2010г.
- „В и К” ЕООД Пловдив – с писмо №190/27.01.2009г.

Настоящият протокол да бъде изпратен на Областен управител за одобряване, съгласно чл.129, ал.3 от ЗУТ.

ВЯРНО,

ТЕХН. СЕКРЕТАР НА СЕСУТ



ПЛОВДИВ  
 "СТ. Стамболов" №1  
 Кв. "СТ. Стамболов" №1  
 ДДС N BG000471504  
 ЭН. N000471504  
 ОПЕРАТОР 1 ОП1  
 1 x 100.00  
 ДАВАНЕ РАЗР.  
 100.00 B  
 В СУМА  
 100.00  
 РОН 100.00

ПОЛУЧАТЕЛ	ДОСТАВЧИК
БУЛГАРИЯ ЕООД гр. Пловдив ЦАР ИВАН ШИШМАН 9 160021990 ТИАГО МАРК а сделката гр. Пловдив	Община Пловдив гр. Пловдив пл. "Стефан Стамболов" №1 ЕИК 000471504 ДДС N: BG000471504 IBAN: BG23IORT73753102000001 BIC: IORTBGSE, Банка: "ИНВЕСТБАНК" АД Клон Пловдив МОЛ Славчо Атанасов

ФАКТУРА N 0000431888 от дата 25.08.2011  
**ОРИГИНАЛ**

ПОКУПКИ 1  
 18-11 09:17 886  
 ИСКАЖЕН БОН #  
 93636 02193636

ОПИСАНИЕ /ШИФЪР/ НА СТОКАТА ИЛИ УСЛУГАТА	М-ка	К-во	Ед.цена	Стойност
е разр. за ПУП - жил.застр.	Бр.	1	100.00	100.00
Сума:				100.00
Данъчна основа				0.00
ДДС		Начислен		0.00
0.00		ДДС:		
Обща стойност:				100.00

Забележка:

Начин на плащане: В брой  
 Словом: сто лв. и 00

Получил.....  
 (Подпис)

Съставил: *Силвия Караджова*  
 Съставил:.....  
 (Подпис)



# НИЛО БЪЛГАРИЯ ЕООД

ИЗХ № 0250/29,06,2011

ОБЩИНА ПЛОВДИВ  
В. № 11026397  
28 08 120 11 г.

ДО  
Главен инженер на Община  
Пловдив

ОТНОСНО: Разглеждане на експертен съвет проект за извънплощадкова канализация

Молим да ни бъде съгласуван проект ПУП – Парцеларен план на извънплощадкова канализация от УПИ 020104/02098/, местността Лаута, /Ракелица/, землище в с.Ягодово до съществуващ градски колектор Б 4400/2750 за ПСОВ Пловдив, землище Пловдив Община Пловдив и Община Родопи.

Приложение:

1. Копие от Разрешение № РЗШ 00-1/28,06,2011 – 1 бр,
2. Копия от Писма за невъзражение от Община Родопи и Община Пловдив 1бр,
3. ПУП – Парцеларен план на извънплощадкова канализация - 3бр.
4. Парцеларен план за проектно трасе – 2 бр + дискета
5. Временна организация на движението – 3 бр.
6. Геодезически план 2 бр + диск


С УВАЖЕНИЕ:  
/Сантяго Марко Ескрибано/  
Чрез пълномощника си  
Весела Пенчева Абуладзе

Пловдив, 29,06,2011

Tel. /fax: (00359) 32/ 62 51 01  
Mobil: (00359) 897 901773

с/."Tzar Ivan Shishman"9, entr.В, pl.1,ap 4  
Plovdiv 4000  
Bulgaria

Препоръчително в съвет в сел VIII



Весела Р. Пенчева

1.08.2011



# НАПОИТЕЛНИ СИСТЕМИ ЕАД

## КЛОН МАРИЦА

Изх. № 1154/21.11.2011г

ДО  
Г-Н САНТЯГО ЕСКРИБАНО  
УПРАВИТЕЛ НА  
„НИЛО БЪЛГАРИЯ „ ЕООД  
ГР. ПЛОВДИВ  
УЛ. „ ЦАР ИВАН ШИШМАН „ №9

На наш вх. № 1154 / 21.11.2011 г.

**Относно:** Съгласуване на ПУП- Парцеларен План за обект: „Извънплощадкова канализация „ от УПИ 020104 / 02098 / , местност „ Лаута / Ракелица / „ в землището на с. Ягодово, общ. Родопи до съществуващ градски колектор Б4400/2750 за ПСОВ Пловдив, землище гр. Пловдив, общ. Пловдив.

### УВАЖАЕМИ Г-Н ЕСКРИБАНО,


Проектното трасе на новата Извънплощадкова канализация от УПИ 020104/02098 / в местност „ Лаута / Ракелица / , землището на с. Ягодово общ. Родопи до съществуващ градски колектор Б4400/2750 за ПСОВ Пловдив пресича ГОК „ Марковски колектор „ , който е със статут на Държавна публична собственост стопанисван от „ Напоителни системи „ ЕАД клон Марица гр. Пловдив.

„ Напоителни системи „ ЕАД клон Марица Ви уведомява че съгласува Парцеларния план за обект: „ Извънплощадкова канализация „ от УПИ 020104/ 02098 / , местност „ Лаута / Ракелица / , землище с. Ягодово, общ. Родопи до съществуващ градски колектор Б4400/2750 за ПСОВ Пловдив, землище гр. Пловдив, общ. Пловдив при следните условия:

1. Да се спазва Наредба №7 от 22.12.2003г. за правила и нормативи за устройство на отделните видове територии и устройствени зони съгласно Чл. 68, ал. 1 за сервитутни граници.
2. Да се съгласува работния проект на мястото на преминаване през ГОК „ Марковски колектор „ .

Управител:

OC /  
/ инж. Христина Ганчева /





# ОБЛАСТНО ПЪТНО УПРАВЛЕНИЕ - ПЛОВДИВ

АГЕНЦИЯ "ПЪТНА ИНФРАСТРУКТУРА"

гр. Пловдив, п.к. 4000, ул. "Христо Г. Данов", №22, тел. 032/632197, факс:032266770

Изх. № ПТР-03.....05 Дата.....03 07 2011

До  
„НИЛО България” ООД  
ул. „Цар Иван Шишман” №9, вх.Б, ет.І, ап.6  
гр. Пловдив 4000

На Ваш вх.№ ТС-34/25.01.2011 год.

**Относно обект:** „Парцеларен план” на проектно трасе на канализация за УПИ 020098 (идентичен с имот 020103) по КВС з-ще с.Ягодово, община Родопи.

На основание решение на Технико експертен съвет при ОПУ-Пловдив, отразено в Протокол № 6/28.01.2011 год., ОПУ-Пловдив Ви Уведомява, че представения проект „Парцеларен план” на проектно трасе на канализация за УПИ 020098 (идентичен с имот 020103) по КВС з-ще с.Ягодово, община Родопи, не касае и не подлежи на съгласуване в ОПУ-Пловдив.


Директор ОПУ.....

Инж. А.Т. Гашков/  
ПЛОВДИВ



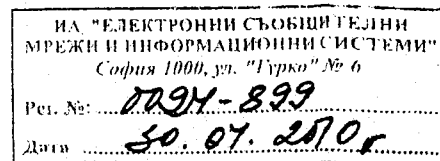
**ИЗПЪЛНИТЕЛНА АГЕНЦИЯ  
"ЕЛЕКТРОННИ СЪОБЩИТЕЛНИ МРЕЖИ И ИНФОРМАЦИОННИ СИСТЕМИ"**

ул. "Ген. Гурко" № 6, София 1000  
тел.: (+359 2) 949 2115  
факс: (+359 2) 981 8787



mail@esmis.government.bg  
www.esmis.government.bg

ДО  
Г-Н ЙОРДАН ШИШКОВ  
КМЕТ НА ОБЩИНА РОДОПИ – ОБЛАСТ ПЛОВДИВ  
УЛ. „СОФРОНИЙ ВРАЧАНСКИ” № 1А  
ГР. ПЛОВДИВ



**СЪГЛАСУВАТЕЛНО ПИСМО**

**Относно:** Съгласуване на обект: „ПУП-Парцеларен план на извънплощадкова канализация от УПИ 020104 (02098) местност „Лаута” (Ракелица), землище с. Ягодово до съществуващ градски колектор Б4400/2750 за ПОСВ Пловдив, землище гр. Пловдив, Община Пловдив”


**УВАЖАЕМИ ГОСПОДИН ШИШКОВ,**

В отговор на Ваше писмо, изх. № 03-06/06.04.2010г. (наш вх. № 0094-814/19.04.2010г.), за съгласуване на обект: „ПУП-Парцеларен план на извънплощадкова канализация от УПИ 020104 (02098), местност „Лаута” (Ракелица), землище с. Ягодово, община Родопи до съществуващ градски колектор Б4400/2750 за ПОСВ Пловдив, землище гр. Пловдив, Община Пловдив” и в резултат на извършено проучване Ви уведомяваме, че в границите на обекта не съществуват трасета на подземни и надземни електронни съобщителни кабелни линии и технически съоръжения, собственост на Изпълнителната агенция „Електронни съобщителни мрежи и информационни системи”, които се засягат от строителството му.

**Приложение:** Проектна документация – един брой папка

С уважение,

Деян Дънешки  
Изпълнителен директор на Изпълнителна агенция  
„Електронни съобщителни мрежи и информационни системи”





**“ВОДОСНАБДЯВАНЕ И КАНАЛИЗАЦИЯ” ЕООД  
ПЛОВДИВ**

**„Всекидневна грижа за Вас”**

Изм. № 190/27.01.2017

До  
„НИЛО  
БЪЛГАРИЯ”ЕООД  
Гр.ПЛОВДИВ

**Относно обект:** ПУП-ПРЗ за промяна предназначението на зем.земя на им.020-104(020098), местност „Лаута”(Ракелица), землище с.Ягово

Уведомяваме Ви, че поради отдалечеността на имота от водоснабдителната мрежа, експлоатирана от „В и К” ЕООД гр.Пловдив не можем да осигурим питейна вода за питейни нужди.

За обекта да се предвиди алтернативен водоизточник с водомерен възел.

Техническа възможност за заустване на отпадните води има чрез реализиране на външна канализация с доказан диаметър, която да се заусти в колектор 4400/2750 за пречиствателна станция Пловдив.

Проектът по част канализация да ни се представи за съгласуване.

Настоящото разрешително е валидно в срок две години от датата на издаването му, след което подлежи на презаверка.

Ръководител ПТН: .....


/инж. О. Кулишев/




/инж. Кр. Цветков/

Пловдив, бул. "Шести септември" 250, тел. +359 32 605 625, факс: +359 32 626 405,

web: <http://www.vik.bg>, e-mail: [vik@vik.bg](mailto:vik@vik.bg)





МИНИСТЕРСТВО НА ЗЕМЕДЕЛИЕТО И  
ПРОДОВОЛСТВИЕТО  
КОМИСИЯ ЗА ЗЕМЕДЕЛСКИТЕ ЗЕМИ

Препис-извлечение  
Протокол № 2  
от 01.04.2008 г.

РЕШЕНИЕ  
№ КЗЗ-2  
от 01 април 2008 година

ЗА: Промяна предназначението на земеделски земи за неземеделски  
нужди и утвърждаване на площадки и трасета за проектиране  
на обекти в земеделски земи

КОМИСИЯТА ЗА ЗЕМЕДЕЛСКИТЕ ЗЕМИ

РЕШИ:

*III. На основание чл.24, ал.2 от ЗОЗЗ променя предназначението на  
земеделска земя, както следва:*

17. На 152 дка и 930 кв.м земеделска земя от III категория, собственост  
на „Нило България“ ЕООД, за изграждане на обект: „Комплексно жилищно  
строителство”, в землището на с. Ягодово, местност „Лаута” („Ракелица”), имот  
№ 020098, община Родопи, област Пловдив, при граници, посочени в  
приложените скица и ПУП.

Собственикът на земята да заплати на основание чл.30 от ЗОЗЗ такса по  
чл.6, т.7 на тарифата в размер на 281 008,88 лева и да отнеме и оползотвори  
хумусния пласт от площадката.

ПРЕДСЕДАТЕЛ НА КОМИСИЯТА  
ЗА ЗЕМЕДЕЛСКИТЕ ЗЕМИ: (п) Н. Кабил

СЕКРЕТАР НА КОМИСИЯТА  
ЗА ЗЕМЕДЕЛСКИТЕ ЗЕМИ: (п) Дудулов,

Вярно с оригинала:  
СД/ПО




Област: Пловдив  
 Населено място: Пловдив  
 Община: Пловдив  
 ЕКАТТЕ: 56784

Дата на издаване: 02.12.2010г.

ИЗВАДКА ОТ КАДАСТРАЛНИЯ РЕГИСТЪР НА НЕДВИЖИМИТЕ ИМОТИ

Идентификатор	стар лп. №, парцел, квартал	Вид на имота	Площ (кв. м)	Трайно предназначение	Начин на трайно ползване	Данни за собственостите и носителите на други вещи права
	стар номер 0.11					
нов		Поземлен имот	15958	Територия на транспорта	За път от републиканската пътна мрежа	име, презиме, фамилия, наименования
1	56784.104.35					
						ДЪРЖАВАТА



Извадката е изготвена въз основа на документ с входящ № 94-4640 / 01 от 21.10.10г.  
 Изработил: инж. Мария Павлова

Н-к на СГКА

Страница 1 от 1



РЕПУБЛИКА БЪЛГАРИЯ  
Областен управител на област Пловдив

РАЗРЕШЕНИЕ

№ РЗМ-00-1/28.06.2011

На основание чл. 124, ал. 4 във връзка с §6, ал.7 от ПР на ЗУТ и по повод искане вх. ИЮ-00-50/31.05. 2011 год. на „НИЛО България“ ЕООД, с ЕИК 160021990 и адрес: гр. Пловдив, ул. „Цар Иван Шишман“ № 9, към което са приложени следните документи:

- Писмо изх. 11Ф3526(1)/19.05.2011 г. на кмета на община Пловдив;
- Писмо изх. № 94-24-197/17.05.2011 г. на кмета на община Родопи;

**ОДОБРЯВАМ** по смисъла на чл. 124, ал. 7 задание за проектиране на ПУП – парцеларен план за обект: „Извънплощадкова канализация от УПИ 020104/020098, местност „Лаута“ /Ракелица/ землище с. Ягодово до съществуващ градски колектор Б 4400/2750 за ПСОВ-Пловдив”, попадащ в териториите на община Родопи и община Пловдив, област Пловдив, и

РАЗРЕШАВАМ

на „НИЛО България“ ЕООД, с ЕИК 160021990 и адрес: гр. Пловдив, ул. „Цар Иван Шишман“ № 94, да възложи изработване на ПУП – парцеларен план за обект: „Извънплощадкова канализация от УПИ 020104/020098, местност „Лаута“ /Ракелица/ землище с. Ягодово до съществуващ градски колектор Б 4400/2750 за ПСОВ-Пловдив”, попадащ в териториите на община Родопи и община Пловдив, област Пловдив. Проектът за ПУП – парцеларен план да се изработи въз основа на одобреното задание на възложителя по чл. 124, ал. 7 от ЗУТ, като се използват картите на възстановената собственост и одобрените кадастрални карти на съответните землища. Съгласно разпоредбата на чл. 125, ал. 6 от ЗУТ заданието на възложителя да се внесе в РИОСВ – Пловдив за съгласуване и преценяване на необходимостта от екологична оценка, която е част от ПУП, изготвена в съответствие с изискванията на *Наредбата за условията и реда за извършване на екологични оценки на планове и програми (загл. изм. ДВ бр. 3 от 2006 г.)*

При изработването и процедурането на плана да се спазват *Наредба № 8 за обема и съдържанието на устройствени схеми и планове* и нормативните изисквания за този вид обекти, както и изискванията, изразени в приложените към преписката документи на кметовете на общините, контролните органи и експлоатационни дружества. Съгласно чл. 126, ал. 4 и ал. 6 от ЗУТ


проучвателните и проектантските работи за обекта да се извършат във фази: предварителен проект и окончателен проект, по който ще се извършва отчуждаване и/или учредяване на сервитути.

Преди разглеждането на проекта от областния експертен съвет по устройство на територията, същият трябва да се съгласува от възложителя – „НИЛО България“ ЕООД със заинтересуваните централни и териториални администрации, специализираните контролни органи и експлоатационни дружества /чл. 128, ал. 6 от ЗУТ/- собственици и ползватели на поземлени имоти, подземните и надземни мрежи и съоръжения, които ще бъдат засегнати от обекта. Също така проектът трябва да бъде заверен от Общинска служба по земеделие – Родопи, че същият съответства на действащата КВС на с. Ягодово, община Родопи, и със Служба по геодезия, картография и кадастър – гр. Пловдив за съответствието му с КККР на гр. Пловдив. Проектът да бъде съобщен от общинските администрации на заинтересуваните лица, съгласно разпоредбата на чл. 128, ал. 12 от ЗУТ.

ПУП – парцеларен план ще бъде одобрен със заповед на областния управител, след приемането му от областният експертен съвет по устройство на територията, съгласуването им със съответните общински съвети по реда на чл. 129, ал. 3 от ЗУТ и провеждане на процедурите по Закона за опазване на земеделската земя.

**ИНЖ. ИВАН ТОТЕВ**

Областен управител на област





Изх. № *ОВОС-197/12.011* / 2011 г.

До „НИЛО България“ ЕООД  
гр. Пловдив,  
ул. „Цар Иван Шишман“ №9, вх. Б

**ОТНОСНО:** Уведомление за инвестиционно предложение **„Изграждане на извънплощадкова канализация от УПИ 020104/020098/ до съществуващ градски колектор Б4400/2750 за ПСОВ Пловдив“** от УПИ 020104/020098/, местност „Лаута“/Ракелица/, землище с.Ягодово до съществуващ градски колектор Б4400/2750 за ПСОВ Пловдив, землище гр. Пловдив, общ. Пловдив и общ. Родопи, обл. Пловдивска.

### УВАЖАЕМИ ГОСПОДА,

Инвестиционно предложение „Изграждане на извънплощадкова канализация от УПИ 020104/020098/ до съществуващ градски колектор Б4400/2750 за ПСОВ Пловдив“ от УПИ 020104/020098/, местност „Лаута“/Ракелица/, землище с.Ягодово до съществуващ градски колектор Б4400/2750 за ПСОВ Пловдив, землище гр. Пловдив, общ. Пловдив и общ. Родопи, обл. Пловдивска, съгласно внесеното от Вас уведомление с вх. №ОВОС-197/29.03.2011 г., попада в обхвата на чл. 2, ал. 2 от Наредба за условията и реда за извършване на оценка за съвместимостта на планове, програми, проекти и инвестиционни предложения с предмета и целите на опазване на защитените зони (Наредбата за ОС, обн., ДВ, бр. 73/2007 г., изм. и доп. бр.3/2011 г.) и в тази връзка Ви уведомяваме следното:

Инвестиционното предложение предвижда изграждане на извънплощадкова канализация от УПИ 020104/020098/, местност „Лаута“/Ракелица/, землище с.Ягодово до съществуващ градски колектор Б4400/2750 за ПСОВ Пловдив, землище гр. Пловдив, общ. Пловдив и общ. Родопи, обл. Пловдивска.

Инвестиционното предложение не попада в границите на защитени територии и в границите на защитени зони от мрежата НАТУРА 2000.

Най-близко разположената до имота защитена зона е „Река Чая“ BG0000194 включена в списъка от защитени зони за опазване на природните местообитания и на дивата флора и фауна, приет от Министерски съвет с Решение № 122/02.03.2007 г. (ДВ бр.21/2007 г.).

**Така заявено инвестиционно предложение не попада в обхвата на глава VI от Закона за опазване на околната среда (ЗООС) и не е предмет на процедура по оценка на въздействието върху околната среда и екологична оценка по реда на ЗООС.**

С оглед гореизложеното, отчитайки местоположението и характера на заявеното инвестиционно предложение, при реализацията му няма вероятност от отрицателно въздействие върху близко разположената защитена зона от мрежата Натура 2000 - „Река Чая“ BG0000194.

**В тази връзка, на основание чл.2, ал.2 от Наредбата за ОС Ви уведомяваме, че за така заявеното инвестиционно предложение: „Изграждане на извънплощадкова канализация от УПИ 020104/020098/ до съществуващ градски колектор Б4400/2750 за ПСОВ Пловдив“ от УПИ 020104/020098/, местност „Лаута“/Ракелица/, землище с.Ягодово до съществуващ градски колектор Б4400/2750 за ПСОВ Пловдив, землище гр. Пловдив, общ. Пловдив и общ. Родопи,**



*Верино*  
*Сориница*  
*Августин*

обл. Пловдивска, преценката на компетентния орган е, че не е необходимо провеждане на процедура по реда на Глава втора от Наредбата за ОС.

Настоящото становище се отнася само за инвестиционното предложение в заявените параметри и не отменя необходимостта от получаване на съгласувания или разрешителни, предвидени в други закони и подзаконови нормативни актове.

При всички случаи на промяна в параметрите на инвестиционното предложение, или на някои от обстоятелствата, при които е издадено настоящото становище, възложителят е длъжен да уведоми незабавно РИОСВ – Пловдив за промените.

Суважение:

.....  
инж. ВАЛЯ АТАНАСОВА

Директор на РИОСВ-Пловдив



*Сергьо С. Стамболиев*  
*Стамболиев*

## ТЕХНИЧЕСКО ЗАДАНИЕ

Относно: Изготвяне на ПУП-парцеларен план за обект:  
„Извънплощадкова канализация от УПИ 020104/02098/  
Местност „Лаута“/Ракелица/, землище с.Ягодово до  
Съществуващ градски колектор Б 4400/2750 за ПОСВ  
Пловдив землище гр.Пловдив


1. Проектиране на извънплощадкова канализационна мрежа от УПИ 020104, местност „Лаута“ землище с. Ягодово до заустване в съществуващ градски колектор на гр. Пловдив Б4400/2750, отвеждащ водите в ГПСОВ Пловдив във фаза Парцеларен план , като бъдат спазени изискванията на Наредба № 8 от 2001 година за Обема и съдържанието на устройствените схеми и планове.
2. Трасето на канализацията да се предвиди по обслужващ полски път /в землището на с.Ягодово/ и в сервитута на път IV клас Пловдив-Ягодово/ в землището на гр. Пловдив/, което да се отрази в Парцеларен план, с координати на чупките по трасето.
3. Канализацията да се проектира с вълнообразни полиетиленови тръби- висока плътност, съгласно европейска норма EN 13476
4. Към проекта да се изготви част „организация на движението“, съгласувана с КАТ
5. Проекта за ПУП-парцеларен план да се съгласува с необходимите контролни органи и експлоатационни дружества.

ВЪЗЛОЖИТЕЛ:  
/Сантяго Марко Ескрибано-  
управител, чрез пълномощника си  
Весела Пенчева Абуладзе/

ОБЛАСТЕН УПРАВИТЕЛ ОБЛАСТ САНТАГО	
на област с административен център гр.Пловдив	
<b>ОДОБРЯВАМ</b>	
БЪЛГАРИЯ	
дата: 28.06.2011	ОБЛАСТЕН УПРАВИТЕЛ



*Handwritten signature of Vesela Pencheva Abuladze*



На основание чл.582 от ГПК, назначавам за преводач от испански език на български език и обратно Ивлияна Емилова Пачева  
 ЕГН: 830626144 /притежаваша/ Декларация рег.№ 10838 от 11.10.2006 г. заверена от Петър Михов, рег.№ 476 на НС при ПРС  
 На преводача се напомни наказателната отговорност, която носи при даване на неверен превод.  
 Преводач: Ивлияна Емилова Пачева Нотариус: .....

На 17.09.2008 г. Петър Михов нотариус в район Пловдивски районен съд рег. № 476 на Нотариалната камара, удостоверявам подписите върху този документ, пълнежни от Светлана Марко Ескрибано /срещу на 06.04.1971г. в Мадрид /срещу представител на "Илдър Венгария" ЕООД, Рег. № 079671 /срещу на 06.04.1971г. в Мадрид /срещу с местожителство гр.(с.).....  
 Рег. № 8426 Събрана такса: 3,60 лв. Нотариус: .....

На 29.09.2008 г. Петър Михов нотариус в район Пловдивски районен съд рег. № 476 на Нотариалната камара, удостоверявам верността на този препис, снет от оригинал на официален (частен) документ, представен ми от: Емилия Попова с местожителство гр. (с.).....  
 като в първообраза нямаше зачерквания, прибавки, поправки и други особености.  
 Рег. № 8717 Събрана такса: 6 лв. Нотариус: .....

На 04.03.2009 г. Илияна Михайлова-Чукарска помощник нотариус на Петър Михов нотариус в район Пловдивски районен съд рег. № 476 на Нотариалната камара, удостоверявам верността на този препис, снет от оригинал на официален (частен) документ, представен ми от: Весела Пенчева с местожителство гр.(с.).....  
 като в първообраза нямаше зачерквания, прибавки, поправки и други особености.  
 Рег. № 1397 Събрана такса: 8,00 лв. Нотариус: .....

Илияна Михайлова-Чукарска  
 пом. нотариус на  
 Петър Михов нотариус №476  
 с район ПРС.



Да ме представлява пред EVN -  
Електроразпределение Пловдив, EVN

EVN - Instalación de calefacción Plovdiv,  
Aguas y Desaguas, la Inspección Regional

Топлофикация Пловдив, В и К,  
РИОКОЗ, РИОСВ, Басейнова дирекция,  
фирми доставчици на услуги, като  
подава и получава всякакви молби и  
документи, подписва договори за  
предоставяне на услуги и заявления,  
когато е необходимо и каквито сметне  
за нужно.

para Protección y Control de la Salud  
Pública, la Inspección Regional del Medio  
Ambiente y las Aguas, la Dirección  
responsable del suministro de agua, las  
empresas proveedores de servicios, al  
depositar y recibir cualquier tipo de  
solicitudes y documentos, firma contratos  
para de servicios de suministración y  
solicitudes, cuando es necesario.

Да \* ме представлява пред  
Министерството на земеделието и  
горите, Общинска служба Земеделие и  
горы - Пловдив и пред техническите и  
административни органи на Община  
Родопи - Пловдив и другите, където е  
необходимо /РУСО, съдебни, съдебно -  
изпълнителни, данъчни, социални  
служби по вписвания, общини,  
центрове, административни и  
всички държавни служби, МВР, всички  
Министерства и ведомства, учреждения  
и всякакви други органи и власти/.

A que me represente ante el Ministerio  
de la agricultura y los alimentos, el Servicio  
Municipal Agricultura y bosques en la  
ciudad de Plovdiv, así como ante las  
autoridades técnicas y administrativos del  
Municipio de Rodopi - Plovdiv y donde sea  
necesario /Dirección Regional de la  
Seguridad Social, entes judiciales y de  
procedimiento judicial, fiscales, autoridades  
sociales, departamentos de inscripción,  
municipios, centros regionales,  
administrativos y todos los servicios  
estatales, el Ministerio de los Asuntos  
Interiores, todos los Ministerios y  
departamentos, entes y todas las demás  
autoridades y órganos/.

Да заплаща такси и да ме  
представлява пред застрахователни  
компани.

A que pague tasas y me represente ante las  
compañías de seguros.

Настоящото пълномощно е  
безсрочно.


El presente poder tiene vigencia ilimitada.


Настоящото пълномощно следва  
да се тълкува изцяло в полза на  
пълномощника.


Que se interprete el presente poder por  
completo a favor del autorizado.


Настоящото пълномощно се изготвя  
два нотариално заверени екземпляра  
по един за страните.

El presente poder se redacta en dos  
ejemplares legalizados por notario, por uno  
para cada una de las partes.

ПЪЛНОМОЩИТЕЛ: 

PODERDANTE: 



Копие с оригинала. 





**ПЪЛНОМОЩНО**

**PODER**

**ДОЛУПОДПИСАНИЯТ:**

**САНТЯГО МАРКО**

ЕСКРИБАНО, гражданин на Испания, роден на 06.04.1971 г. в Мадрид, с лична карта № 33512085-G, изд. на 20.11.2003 г. в Мадрид Испания, валиден до 20.11.2013.

в качеството си на управител на "НИЛО БЪЛГАРИЯ" ЕООД, със седалище и адрес на управление: гр. Пловдив, ул. "Цар Иван Шишман" № 9, вход Б, ет. 1, ап. 4, регистрирано по ф.д. № 614/2006г., регистър 1, том/стр. 14/50, парт. № 13 на ПОС.

**УПЪЛНОМОЩАВАМ:**

**ВЕСЕЛА ПЕНЧЕВА АБУЛАДЗЕ,**

ЕГН: 7112154652, от гр. Пловдив, ул. "МИЗИЯ" № 14, ет. 6, ап. 20 с л.к. № 616745080 от 21.09.07г., изд. от МВР Пловдив, валидна до 21.09.2017г.

**Със следните права:**

Да ме представлява пред Окръжен съд Пловдив във връзка с вписване на промени по фирменото дело на "НИЛО БЪЛГАРИЯ" ЕООД, като подава от мое име, в качеството ми на управител на Дружеството, необходимите документи, както и молби за отстраняване на нередовности по вписването, с право да получава съдебни решения, актуални състояния, да представя и подписва документи за пререгистрация на фирмата, както и годишните отчети във фирмения регистър.

Да ме представлява, подписва и ангажира в качеството ми на управител на "НИЛО БЪЛГАРИЯ" ЕООД - Пловдив пред съответната банка с право да извършва разпоредителни сделки и действия с банковите сметки с определен лимит до 10000 лв. /десет хиляди лева/ на месец, открити в ОББ -

**EL ABAJOFIRMANTE:**

**SANTIAGO MARCO**

ESCRIBANO, de nacionalidad española, nacido el 06.04.1971 en Madrid, con cédula de identidad № 33512085-G, expedida a 20.11.2003 en la ciudad de Madrid España, en vigor hasta 20.11.2013.

en su capacidad de administrador de "NILO BULGARIA" S.U.R.L, con sede social: en la ciudad de Plovdiv, c/ Tsar Ivan Shishman N 9, entrada B, planta 1, puerta 4, registrada según causa de entidad 614/2006, registro 1, tomo/página 14/50, partida № 13 del Tribunal distrital de Plovdiv.

**AUTORIZO:**

**VÉSELA PENCHEVA ABULADZE,**


Número Personal de Identidad 7112154652, con domicilio: la ciudad de Plovdiv, C. "MIZIA" nº 14, Planta 6, Ap. 20, con cédula de identidad 616745080 del 21.09.07, exp. por el Ministerio de los Asuntos Interiores de la ciudad de Plovdiv, en vigor hasta 21.09.2017.

**Con los siguientes derechos:**

A que me represente ante el Tribunal distrital de Plovdiv en relación con la inscripción de los cambios según el expediente empresarial de "NILO BULGARIA" S.U.R.L, a que deposite en nombre de mí, en mi capacidad de administrador de la Sociedad, todos los documentos necesarios, así como y las solicitudes para descartar irregularidades en cuanto a la inscripción, a que reciba la decisiones judiciales, - situaciones de actualidad, a que presente y firme documentos para nueva registración de la empresa, así como y los informes anuales en el registro de la empresa.

A que me represente, que me comprometa y que firme en nombre de mí, en mi capacidad de administrador de "NILO BULGARIA" S.U.R.L - Plovdiv ante el banco correspondiente con derecho a realizar negocios de mandato y operaciones con

*Зарно с оригинала.*



**ПРАЗНА  
СТРАНИЦА**

ДОНЕСЕ  
Ген  
МИ  
Рабон на  
Р.С. Ц  
Редукција

МАР  
Ген  
МИ  
САУ

ДОНЕСЕ  
Ген  
МИ  
Рабон на  
Р.С. Ц  
Редукција

МАР  
Ген  
МИ

ДАТА ЗА ВНАСЯНЕ В АГК: .....

ОБЕКТ: .....

ЧАСТ: .....

„К и Р“

СТАНОВИЩЕ /ЗАБЕЛЕЖКИ/:

Без забележки.

*[Handwritten Signature]*

Ива Коратова  
12.08.2015



**ВЪЗЛОЖИТЕЛ: „НИЛО БЪЛГАРИЯ” ЕООД**  
**Управител-Сантяго Ескрибано**

**ОБЕКТ: ПУП-ПАРЦЕЛАРЕН ПЛАН**  
**НА ИЗВЪНПЛОЩАДКОВА КАНАЛИЗАЦИЯ**  
от УПИ 020104 (02098) местност „Лаута” (Ракелица),  
землище с.Ягодово до съществуващ градски  
колектор Б4400/2750 за ПСОВ Пловдив,  
землище гр.Пловдив, Община „Пловдив”


**ЧАСТ: Канализация**

ПРОЕКТАНТ

<b>КАМАРА НА ИНЖЕНЕРИТЕ В ИНВЕСТИЦИОННОТО ПРОЕКТИРАНЕ</b>	
Регистрационен № 02923	
	инж. ЦВЕТЕЛИНА БОНЧЕВА КРЕМАКОВА
ВС	 /подпис/
<b>ПЪЛНА ПРОЕКТАНТСКА ПРАВОСПОСОБНОСТ</b>	

инж.Цветелина Бончева Кремакова  
Дипл.А89 №01766/30.07.1991г. – ВИАС

09.2009г.



# ОБЯСНИТЕЛНА ЗАПИСКА

ОБЕКТ: ПУП-ПАРЦЕЛАРЕН ПЛАН  
НА ИЗВЪНПЛОЩАДКОВА КАНАЛИЗАЦИЯ  
от УПИ 020104 (02098) местност „Лаута“ (Ракелица),  
землище с.Ягодово до съществуващ градски  
колектор Б4400/2750 за ПСОВ Пловдив,  
землище гр.Пловдив, Община „Пловдив“

ЧАСТ: Канализация

ВЪЗЛОЖИТЕЛ: „НИЛО БЪЛГАРИЯ“ ЕООД  
Управител-Сантяго Ескрибано

Настоящият ПУП-Парцеларен план се разработва по искане на Възложителя и след приключила процедура за промяна предназначението на земеделската земя за УПИ 020104, местност „Лаута“, землище с.Ягодово, Община „Родопи“.

За нуждите на новообразуваното УПИ за комплексно жилищно строителство се предвижда изграждане на улична канализация. Предмет на настоящата разработка е парцеларния план на извънплощадковата канализация от разглеждания имот до заустване в съществуващ градски бетонов колектор на гр.Пловдив.

Отвеждането на отпадните води – битови и дъждовни от новообразуваното УПИ ще се реализира, посредством външен отвеждащ канал от HD-PE ф500. Заустването е предвидено в съществуващ градски отвеждащ колектор от бетонови тръби Б4400/2750, отвеждащ водите на гр.Пловдив до ГПСОВ Пловдив.



Трасето на канализацията ще се положи успоредно на съществуващия път Пловдив – Ягодово (IV-ти клас) по обслужващ полски път. Местоположението ѝ е съобразено със съществуващ оптичен кабел и трасето на ел.кабел 20 kV.

Общата дължина на новопроектираната улична канализация е 1055м. Точната дълбочина ще се прецизира в следваща фаза на проектиране. За трасето на канала са приложени координати на чупките по трасето и подробен опис на собствеността на терена, през който преминава канализацията.

КАМАРА НА ИНЖЕНЕРИТЕ В  
ИНВЕСТИЦИОННО-ПРОЕКТАНТСКАТА

Регистрационен № 02923

инж. ЦВЕТЕЛИНА  
БОНЧЕВА КРЕМАКОВА

Съставил:  инж. Ц. Кремакова /   
инж. в с. / индигис /

ПЪЛНА ПРОЕКТАНТСКА ПРАВОСПОСОБНОСТ



**“КАДАСТЪР – НИ” ООД**

гр.Пловдив , ул.”Родопи” № 135 А , тел./факс 032 – 635 615


**ПАРЦЕЛАРЕН ПЛАН**

на проектно трасе на канализация за УПИ 020098  
(идентичен с имот 020103) по КВС з-ще с.Ягодово, общ.Родопи

м.септември 2009 г.  
гр. Пловдив

“КАДАСТЪР – НИ” ООД  
Пловдив  
Управител:

(инж.Ир.Радева )



## ОБЯСНИТЕЛНА ЗАПИСКА КЪМ ПАРЦЕЛАРЕН ПЛАН

на проектно трасе на канализация за УПИ 020098 (идентичен с имот 020103)  
по КВС з-ще с.Ягодово, общ.Родопи

Парцеларният план на проектно трасе на канализация за УПИ 020098 (идентичен с имот 020103) по КВС з-ще с.Ягодово, общ.Родопи е изработен по искане на инвеститора .

Върху парцеларният план са нанесени номерата на чупките на канализацията за УПИ 020098 - общо 14 броя , номерата на имотите по КВС на з-ще с.Ягодово, общ.Родопи, номерата на имотите по КК на з-ще гр.Пловдив и др.. За канализацията сервитут няма. Трасето на канализацията е езчертано с кафяв цвят.

Съставен е списък на имотите, през които преминава проектното трасе на канализацията за УПИ 020098 (идентичен с имот 020103), съдържащ: землище, собственик, собственост, НТП, площ на целия имот и площта засегната от ограничението. Дължината на проектното трасе на канализацията е общо 1047 м., от който 830 м. в з-ще гр.Пловдив и 217 м. в з-ще с.Ягодово, общ. Родопи.

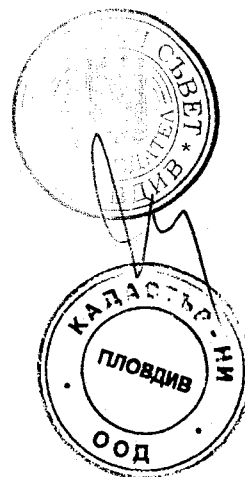
Приложен е координатен регистър на чупките на проектното трасе на канализация за УПИ 020098 (идентичен с имот 020103) по КВС на з-ще с.Ягодово.

Парцеларният план е изработен в координатна система 1970 год., в която е и КВС на з-ще с.Ягодово, общ.Родопи.

Парцеларният план да послужи на инвеститора пред община Родопи за необходимите справки.

### Приложения :

- 1) Парцеларен план в М 1:2500 ;
- 2) Списък на имоти, през които преминава проектното трасе;
- 3) Координатен регистър на чупките на трасето;
- 4) Ксерокопие от свидетелството на правоспособното лице;
- 5) Дискета с цифров модел на парцеларния план.



м.септември 2009 год.  
гр.Пловдив

КАМАРА НА ИНЖЕНЕРИТЕ		В
ИНВЕСТИЦИОННОТО ПРОЕКТИРАНЕ		
Регистрационен № 07101		
ИНЖ. ИРИНА		
БАДЕВА РАДЕВА		
Съставил:		
(инж.Ир.Радева)		
ПЪРВА ПРОЕКТАНТОКА ПРАВОСПОСОБНОСТ		

**КООРДИНАТЕН РЕГИСТЪР КЪМ**  
**парцеларен план на проектно трасе на канализация**  
**за УПИ 020098 (идентичен с имот 020103)**  
**по КВС на з-ще с.Ягодово, общ.Родопи**

Коорд.с-ма 1970 г.

Номер	Изток Y [m]	Север X [m]
1	8621067.117	4542707.770
2	8621106.030	4542662.651
3	8621124.482	4542640.945
4	8621142.390	4542621.988
5	8621218.961	4542535.681
6	8621287.678	4542457.158
7	8621294.624	4542455.084
8	8621329.766	4542410.783
9	8621356.356	4542383.766
10	8621485.705	4542237.348
11	8621612.047	4542094.172
12	8621631.841	4542055.727
13	8621752.640	4541925.010
14	8621746.850	4541919.700

КАМАРИ НА ИНЖЕНЕРИТЕ В  
ИНВЕСТИЦИОННОТО ПРОЕКТИРАНЕ

Рег. (лиценз) № 07101

ИНЖ. ИРИНА  
ИУДЕВА РАДЕВА

Съставил: *ИИ*  
(инж. Ир. Радева)

ПЪЛНА ПРОЕКТАНТСКА ПРАВИТЕЛСТВЕНА СОБНОСТ




**СПИСЪК НА ИМОТИ КЪМ ПАРЦЕЛАРЕН ПЛАН НА ПРОЕКТНО ТРАСЕ НА  
КАНАЛИЗАЦИЯ ЗА УПИ 020098 (идентичен с имот 020103)  
ПО КВС 3-ЩЕ С.ЯГОВОДО, ОБЩ. РОДОПИ**

№ имот по КВС (КК)	Собственик - собственост	Начин на трайно ползване	Площ на имота /дка/	Площ на имота под ограничение /дка/
3-ще гр.Пловдив 56784.104.35	ДЪРЖАВАТА- държавна (п)	Път III-ти клас	15.958	-
56784.104.32	ДЪРЖАВАТА- държавна (п)	Друг вид канал	16.270	-
3-ще с.Ягодово 000018	Община "Родопи"- общинска (п)	Път IV-ти клас	29.277	-
000016	Община "Родопи"- общинска (п)	Полски път	2.753	-

КАМАР НА ИНЖЕНЕРИТЕ В  
ИНВЕСТИЦИОННОТО ПРОЕКТИРАНЕ

№ 07101

ИЗРАБОТИЛ:  (инж.Ир.Радева)

ПОДПИС: \_\_\_\_\_

ПЪЛНА ПОВЕЛИТЕЛСКА ОТВЕТНОСТ



# УДОСТОВЕРЕНИЕ ЗА ПЪЛНА ПРОЕКТАНТСКА ПРАВОСПОСОБНОСТ

Регистрационен № 07101

## КИИП

инж. **УРИНА ВЛАДВА ВАЛЕВА**

с образователно-квалификационна степен и професионална квалификация

**МАГИСТЪР - ИНЖЕНЕР ЗЕМЕУСТРОИТЕЛ**

има присъдена пълна проектантска правоспособност

с протокол 04/2005 на КРС при КИИП по части

**ГЕОДЕЗИЧЕСКА**

Председател на КРС:

(Ст. н. с. инж. А. Тръндрев)

Камара на инженери  
в инвестиционното  
проектиране

инвестиционното  
ДИВ



ЧЛЕНС

КА

инж. *Урина*

*Валева*

2009

Пълна  
проектантска  
правоспособност

рег. № *07101*

Редовно отчетен за 2009 г.

Председател на РК на КИИП

(поппис и печат)

Председател на КИИП



инж. А. Тръндрев

Удостоверението е валидно само с редовна членска карта за съответната година