

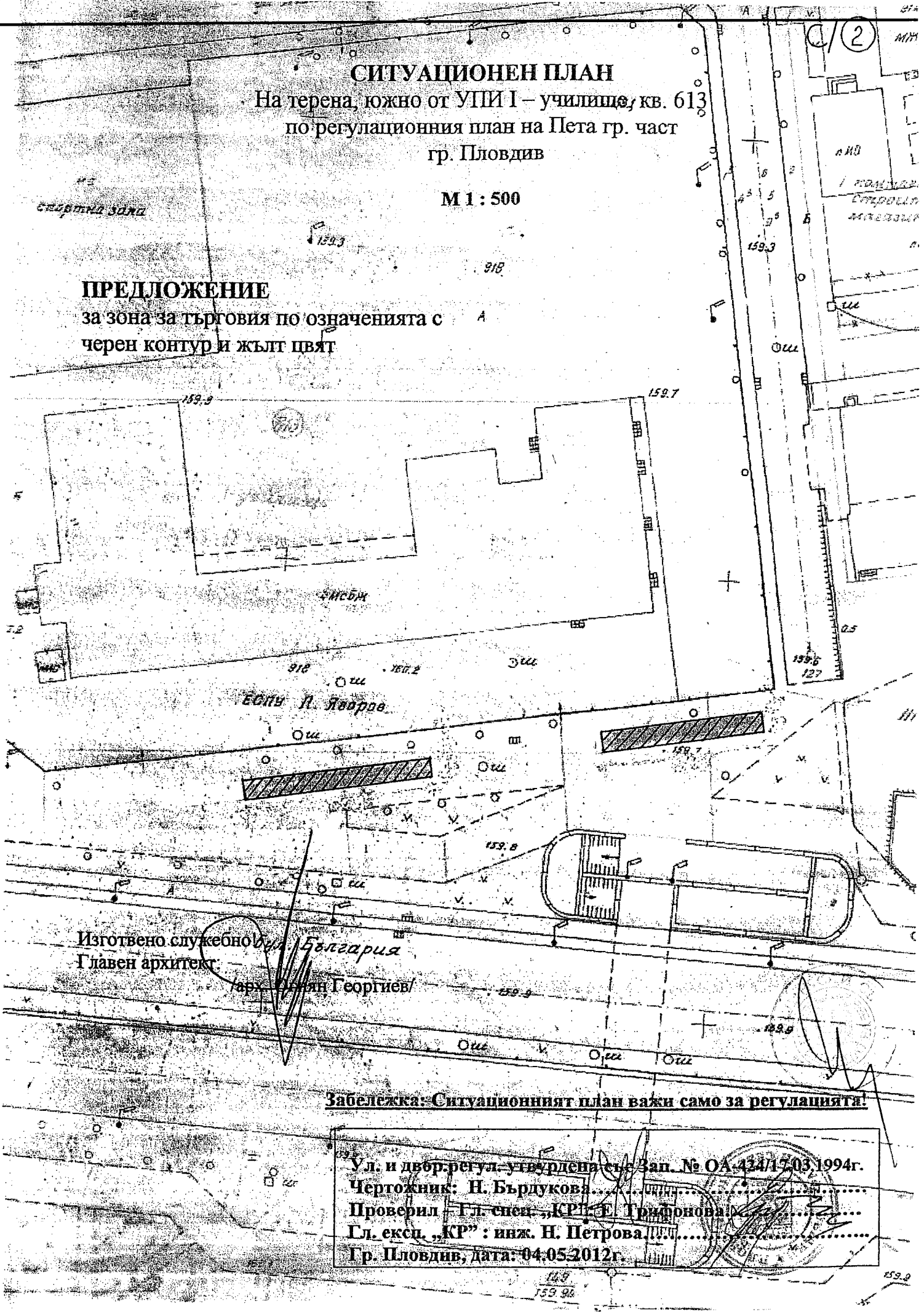
СИТУАЦИОНЕН ПЛАН

На терена, южно от УПИ I – училище, кв. 613
по регулационния план на Пета гр. част
гр. Пловдив

М 1 : 500

ПРЕДЛОЖЕНИЕ

за зона за търговия по означенията с
черен контур и жълт цвят



Изготвено служебно в Република България
Главен архитект: *арх. Делян Георгиев*

Забележка: Ситуационният план важи само за регулацията!

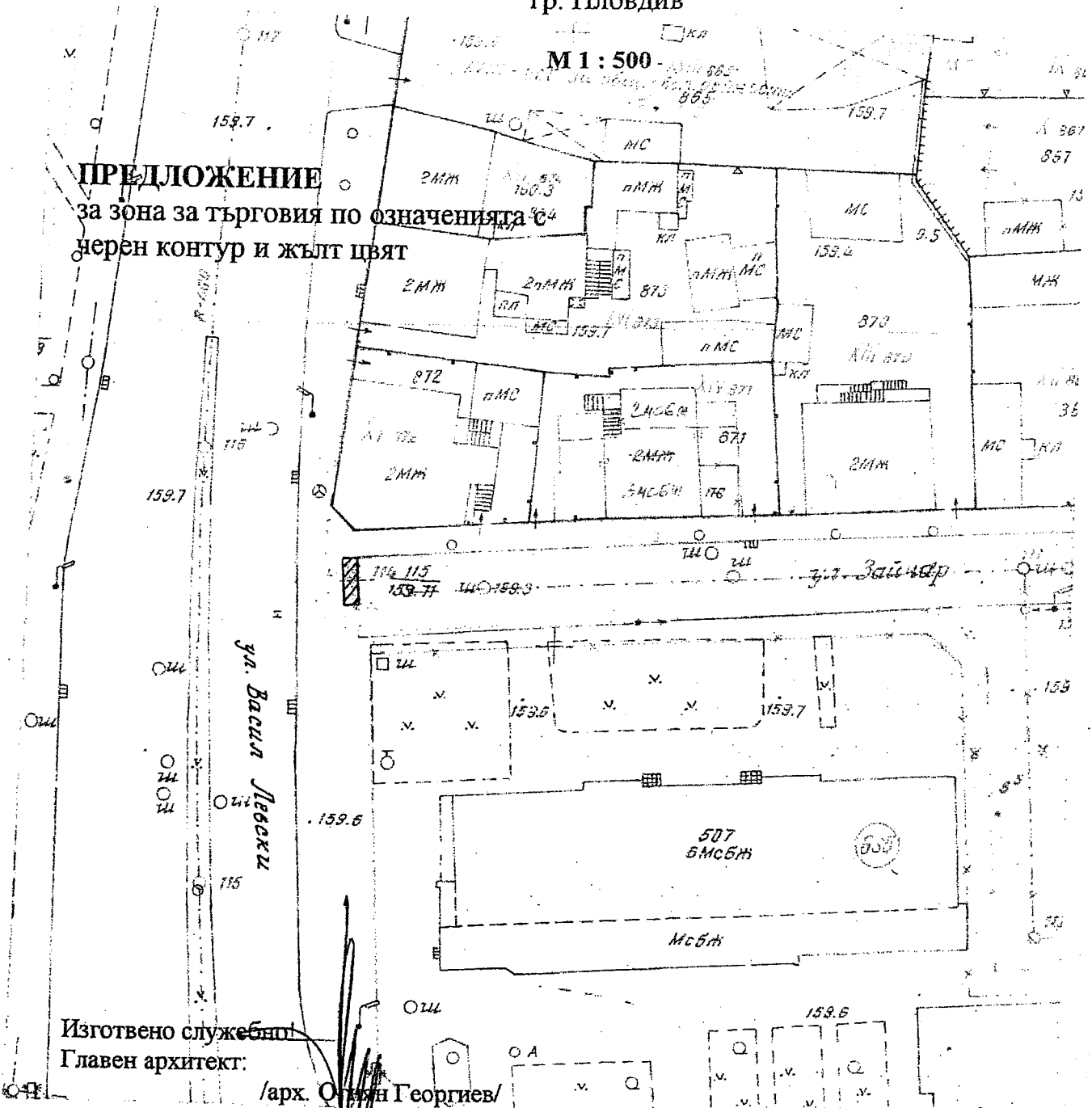
Ул. и двбр. регул. утвърдена със Зап. № ОА-424/1703/1994г.
Чертожник: Н. Бърдукова.....
Проверил: Гл. спец. „КР“ Е. Трифонова.....
Гл. ексд. „КР“ : инж. Н. Петрова.....
Гр. Пловдив, дата: 04.05.2012г.

СИТУАЦИОНЕН ПЛАН

На улична регулация между кв. 635 и кв. 633
по регулационния план на Пета гр. част
гр. Пловдив

М 1 : 500

ПРЕДЛОЖЕНИЕ
за зона за търговия по означенията с
черен контур и жълт цвят

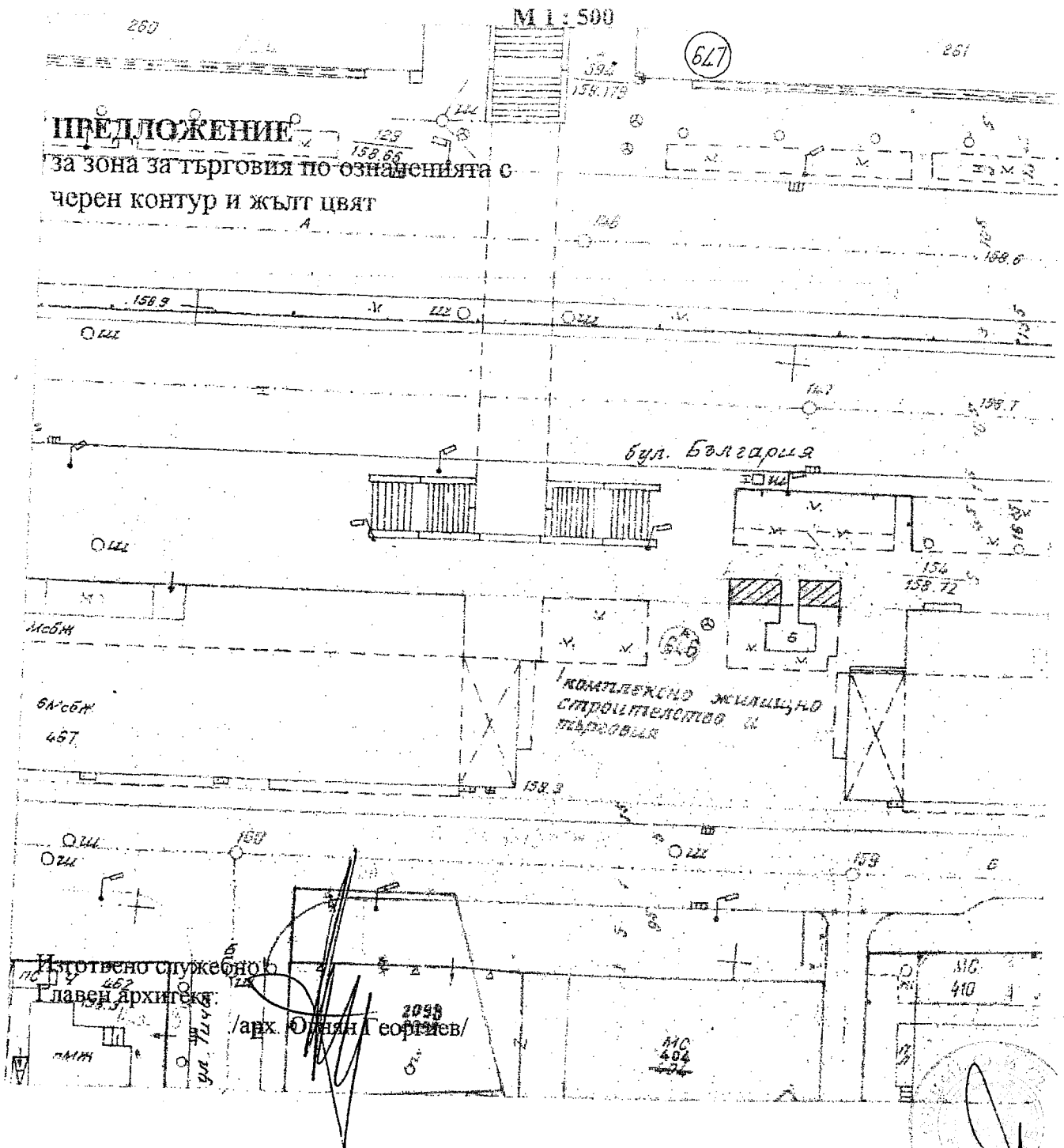


Изготвено служебно
Главен архитект:
/арх. Огнян Георгиев/

Забележка: Ситуационният план важи само за регулацията!

Ул. и двор. регул. утвурдена със Зап. № ОА-424/17.03.1994г.
Чертожник: Н. Бърдукова.....
Проверил – Гл. спец. „КР“: Е. Грифонов.....
Гл. експ. „КР“ : инж. Н. Петрова.....
Гр. Пловдив, дата: 04.05.2012г.

СИТУАЦИОНЕН ПЛАН
 На улична регулация между кв. 646а и кв. 647
 по регулационния план на Цета гр. част
 гр. Пловдив

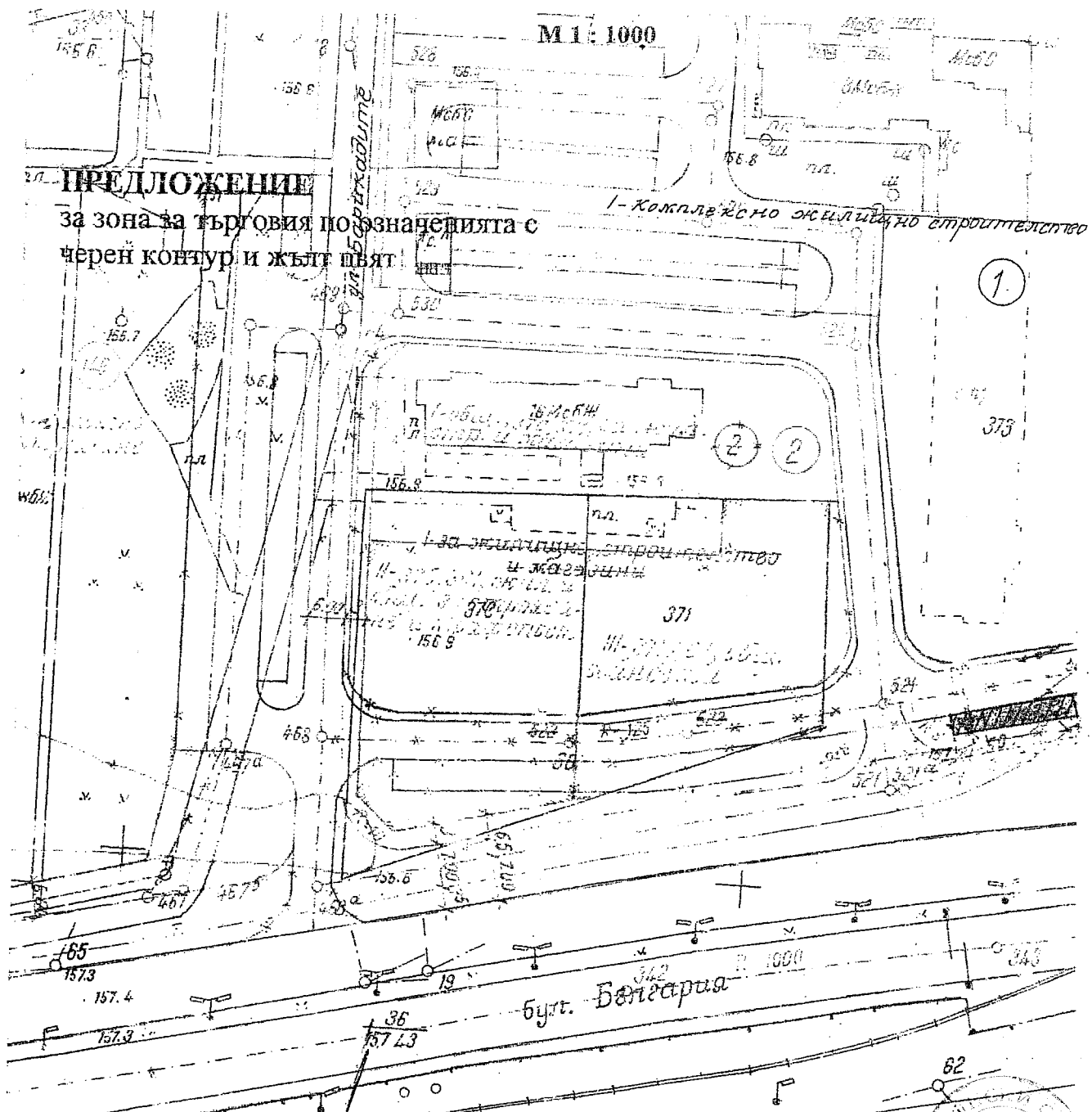


Забележка: Ситуационният план важи само за регулацията!

Ул. и двор. регул. утвърдена със Зап. № ОА-424/17.03.1994г.
 Чертожник: Н. Бърдукова
 Проверил – Гл. спец. „КР“ : Е. Грифорова
 Гл. експ. „КР“ : инж. Н. Петрова
 Гр. Пловдив, дата: 04.05.2012г.

СИТУАЦИОНЕН ПЛАН


На част терена в улична регулация, южно от
УПИ I - Комплексно жил. строителство от кв. I по регулационния план на
кв. Северно от панаирни палати - Д. Петров
гр. Пловдив



ПРЕДЛОЖЕНИЕ

за зона за търговия по означения с
черен контур и жълт цвят

Изготвено служебно
Главен архитект:
/арх. Стан Георгиев/



Забележка: Ситуационният план важи само за регулацията!

Ул. и двор. регул. утвърдена със Зап. № 148/11.05.1968г.
Чертожник: И. Бърдукова
Гл. спец. КР: Е. Трифонова
Гл. експ. КР: инж. Н. Петрова
Гр. Пловдив, дата: 04.05.2012г.

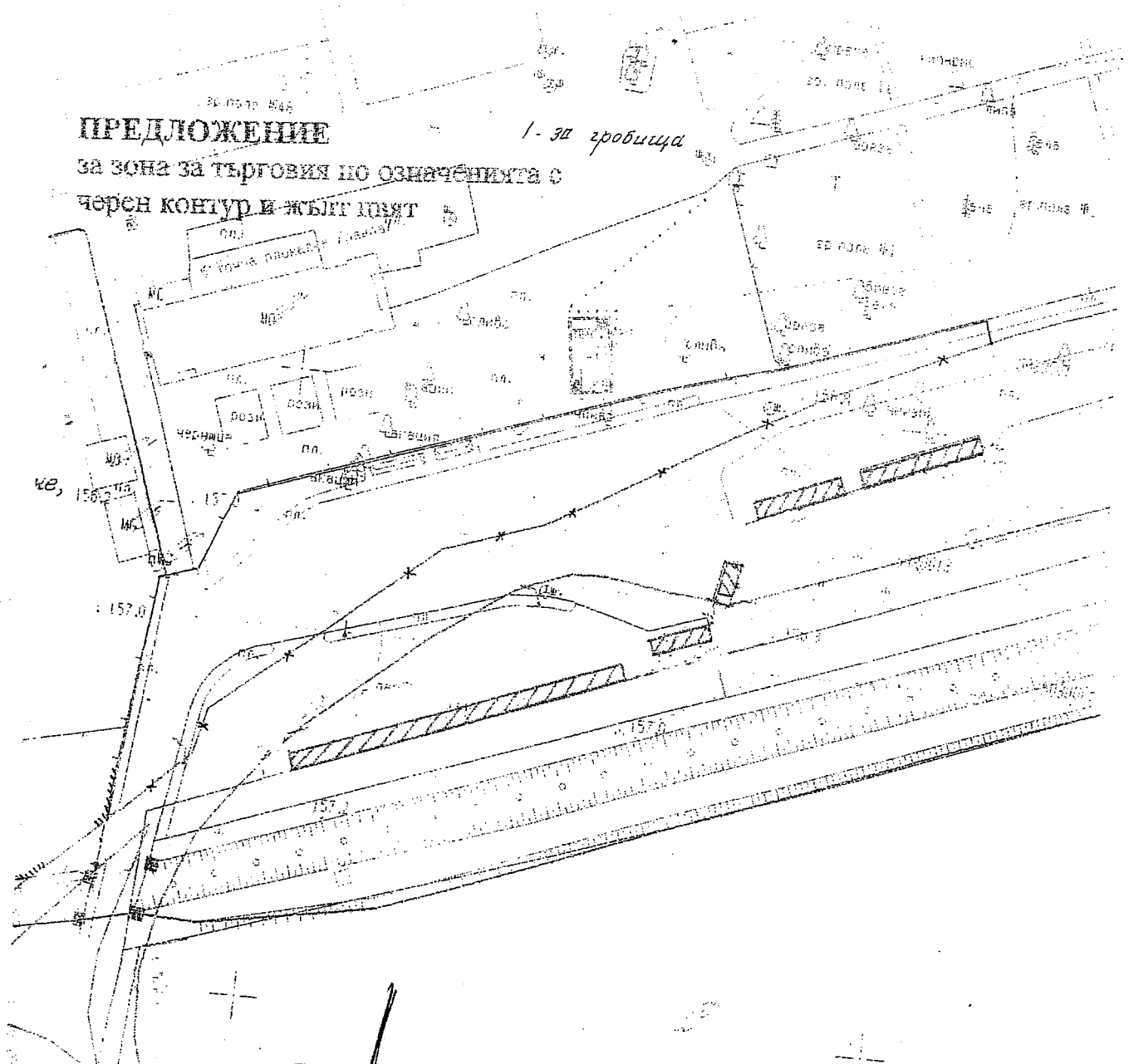
СИТУАЦИОНЕН ПЛАН
На терена, кожно от УПИ I - за гробища по регулационния план на
Гробища до Роголко шосе
гр. Пловдив

M 1 : 1000

ПРЕДЛОЖЕНИЕ

за зона за търговия по означенията с
черен контур и жълт цвят

1- за гробища



Изготвено служебно!
Главен архитект:

/арх. *Огюст* Георгиев/

Роголко шосе

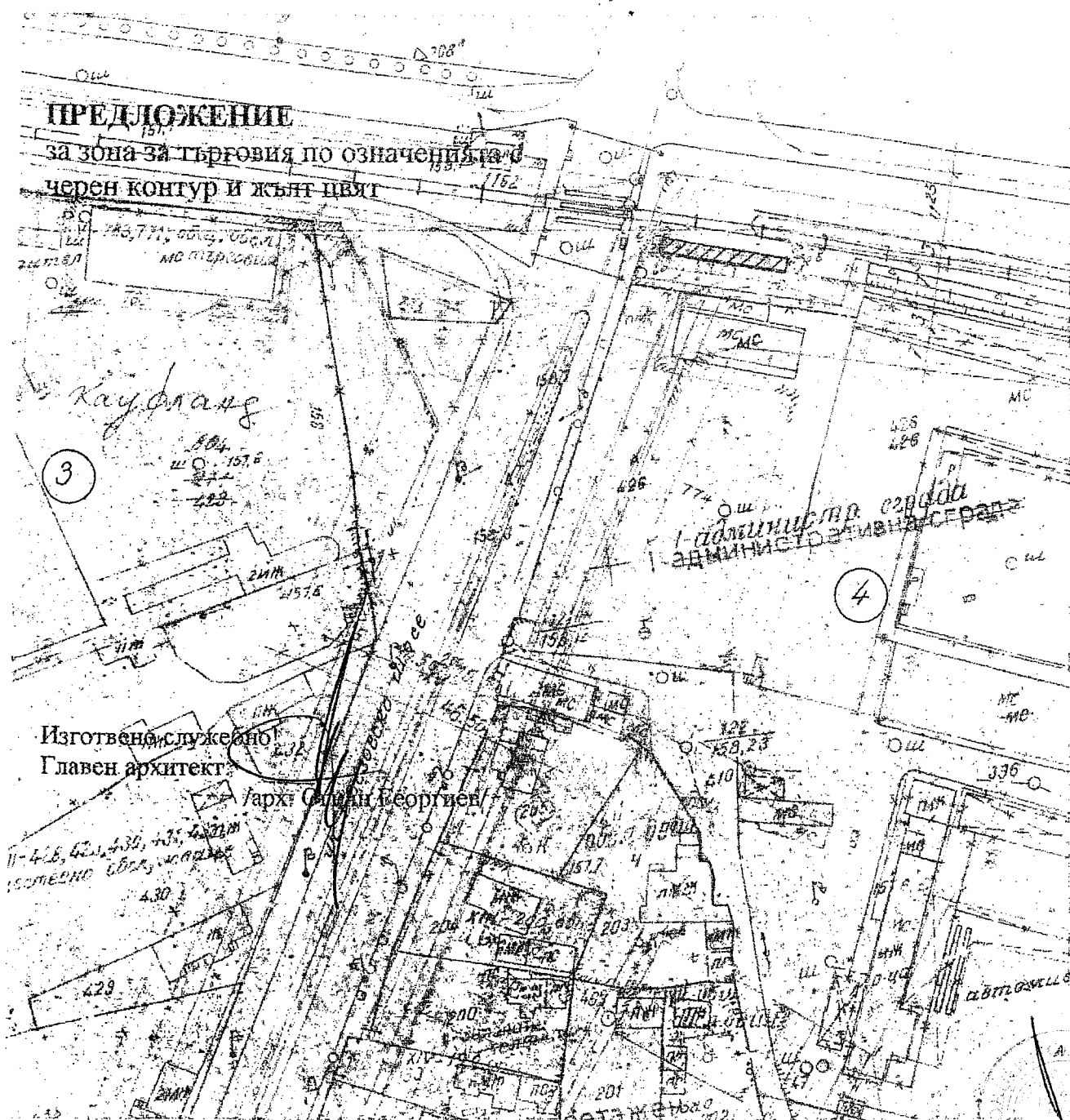
Забележка: Ситуационният план важи само за регулацията

Ул. и двор. регул. утвърдена със Зап. № 428/22.10.1969г.
Чертожник: Н. Бърдукова.....
Гл. спец. КР: Е. Трифонова.....
Гл. ексеп. КР: инж. Н. Петрова.....
Гр. Пловдив, дата: 04.05.2012г.

СИТУАЦИОНЕН ПЛАН

На част от уличната регулация между кв. 3 и кв. 4
по регулационния план на кв. Халджи Димитър
гр. Пловдив

M 1 : 1000

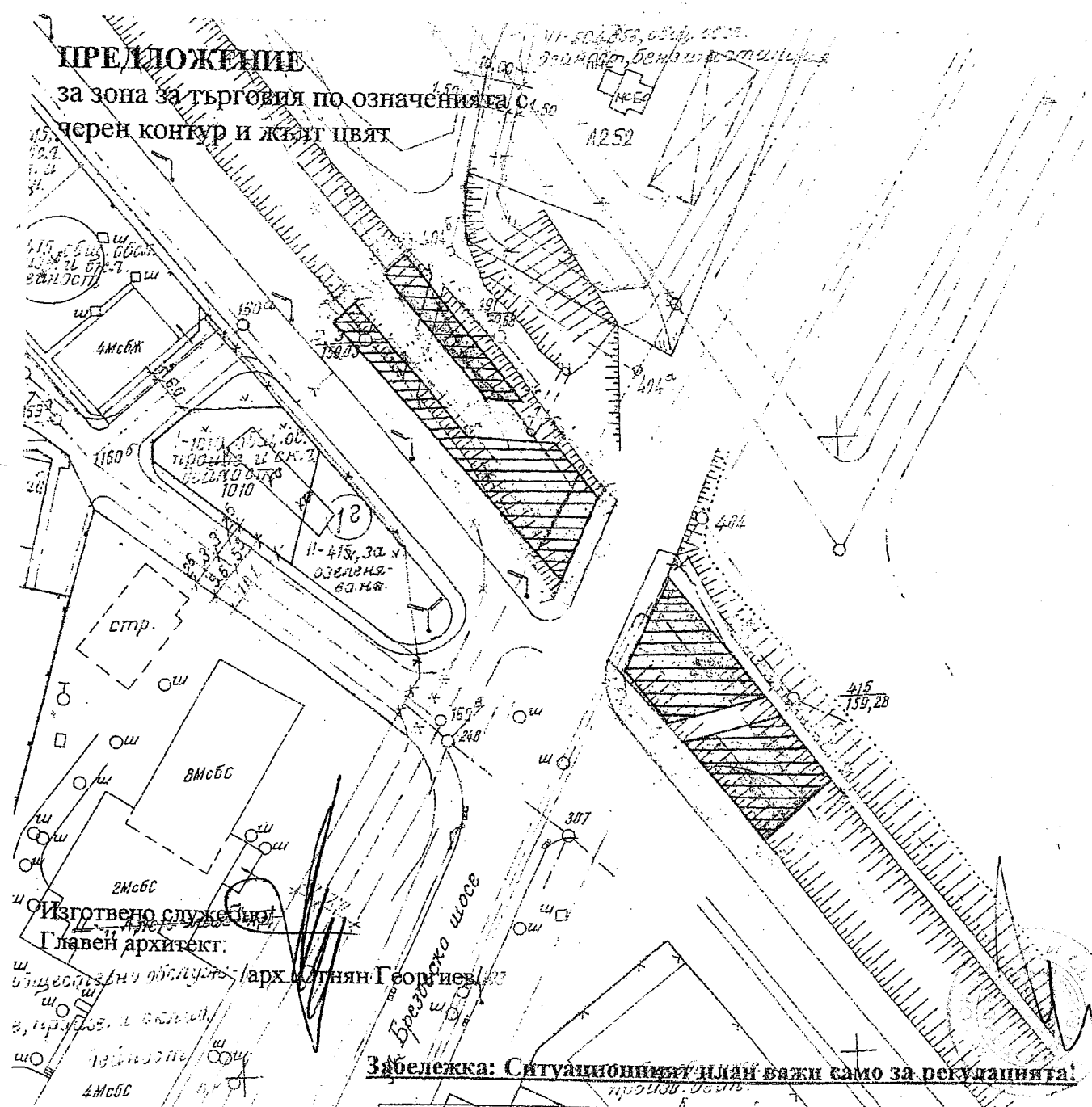


Забележка: Ситуационният план важи само за регулацията!

Ул. и двор регул. утвърдена със Зап. № ИК-634/02.06.1987г.
 Чертожник: Н. Бърдукова.....
 Проверил – Гл. спец. „КР“ : Е. Грифонова.....
 Гл. експ. „КР“ : инж. Н. Петрова.....
 Гр. Пловдив, дата: 04.05.2012г.

СИТУАЦИОНЕН ПЛАН
На уличната регулация, южно от СБА
по регулационния план на Северна индустриална зона
гр. Пловдив

M 1 : 1000



ПРЕДЛОЖЕНИЕ
за зона за търговия по означенията с
черен контур и жълт цвят

Изготвено служебно
Главен архитект:
арх. Любим Георгиев

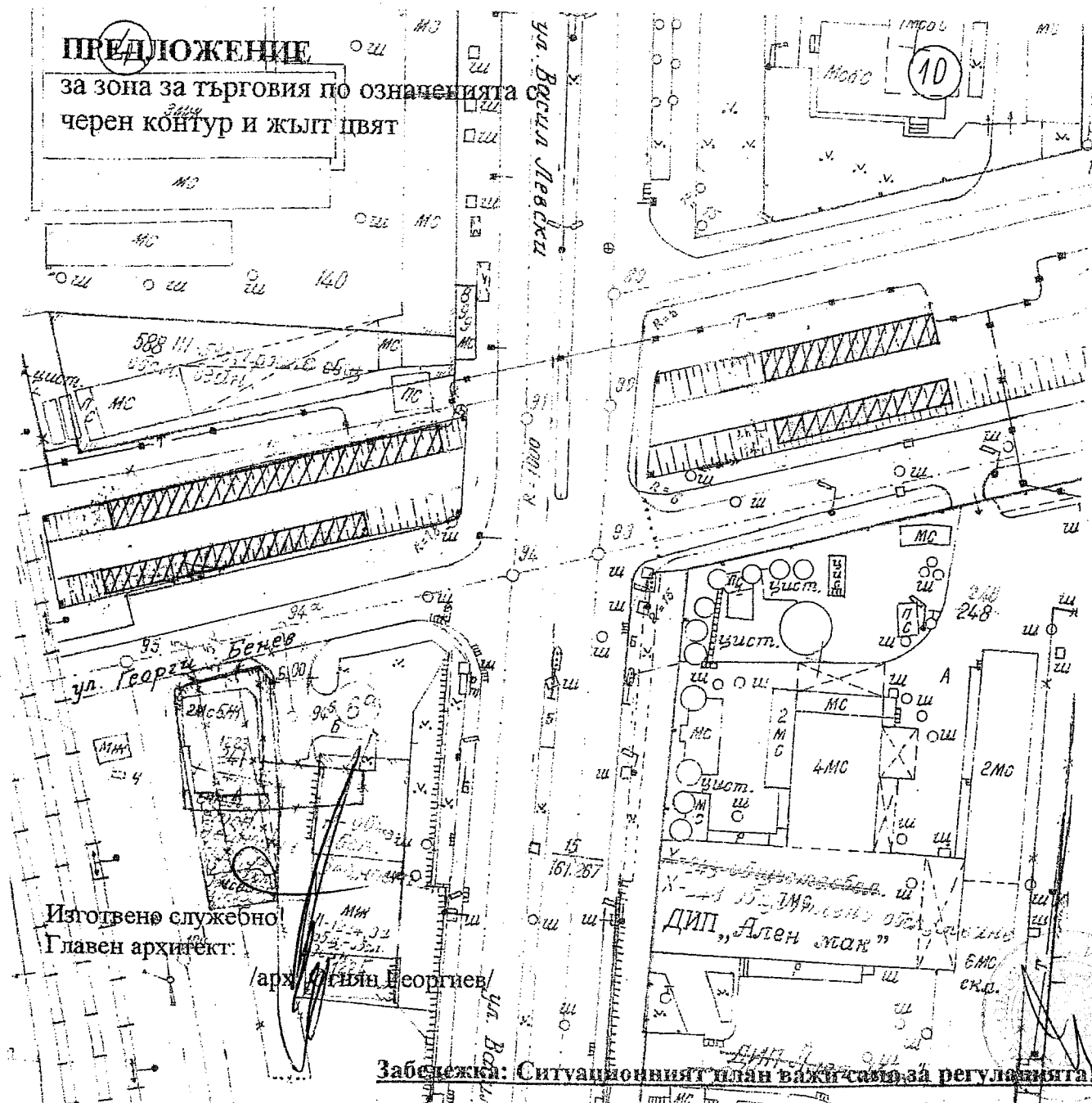
Забелжка: Ситуационният план важи само за регулацията!

Ул. и двор. регул. утвърдена със Зап. № 57/03.02.1973г.
 Чертожник: Н. Бърдукова
 Проверил – Гл. след. „КР“: Е. Трифонова
 Гл. експ. „КР“ : инж. Н. Петрова
 гр. Пловдив, дата: 04.05.2012г.

СИТУАЦИОНЕН ПЛАН

На кръстовището на ул. Васил Левски и ул. Георги Бенев
по регулационния план на Северна индустриална зона
гр. Пловдив

M 1 : 1000



ПРЕДЛОЖЕНИЕ
за зона за търговия по означенията с
черен контур и жълт цвят

Изготвено служебно
Главен архитект:
/арх. *Митин Георгиев*/

Забележка: Ситуационният план важи само за регулацията.

Ул. и двор регул. утвърдена със Зап. № 57/03.02.1973г.
Чертожник: Н. Бърдукова
Проверил - Гл. спец. „КР“: Е. Грифорова
Гл. експ. „КР“: инж. Н. Петрова
гр. Пловдив, дата: 04.05.2012г.

СИТУАЦИОНЕН ПЛАН

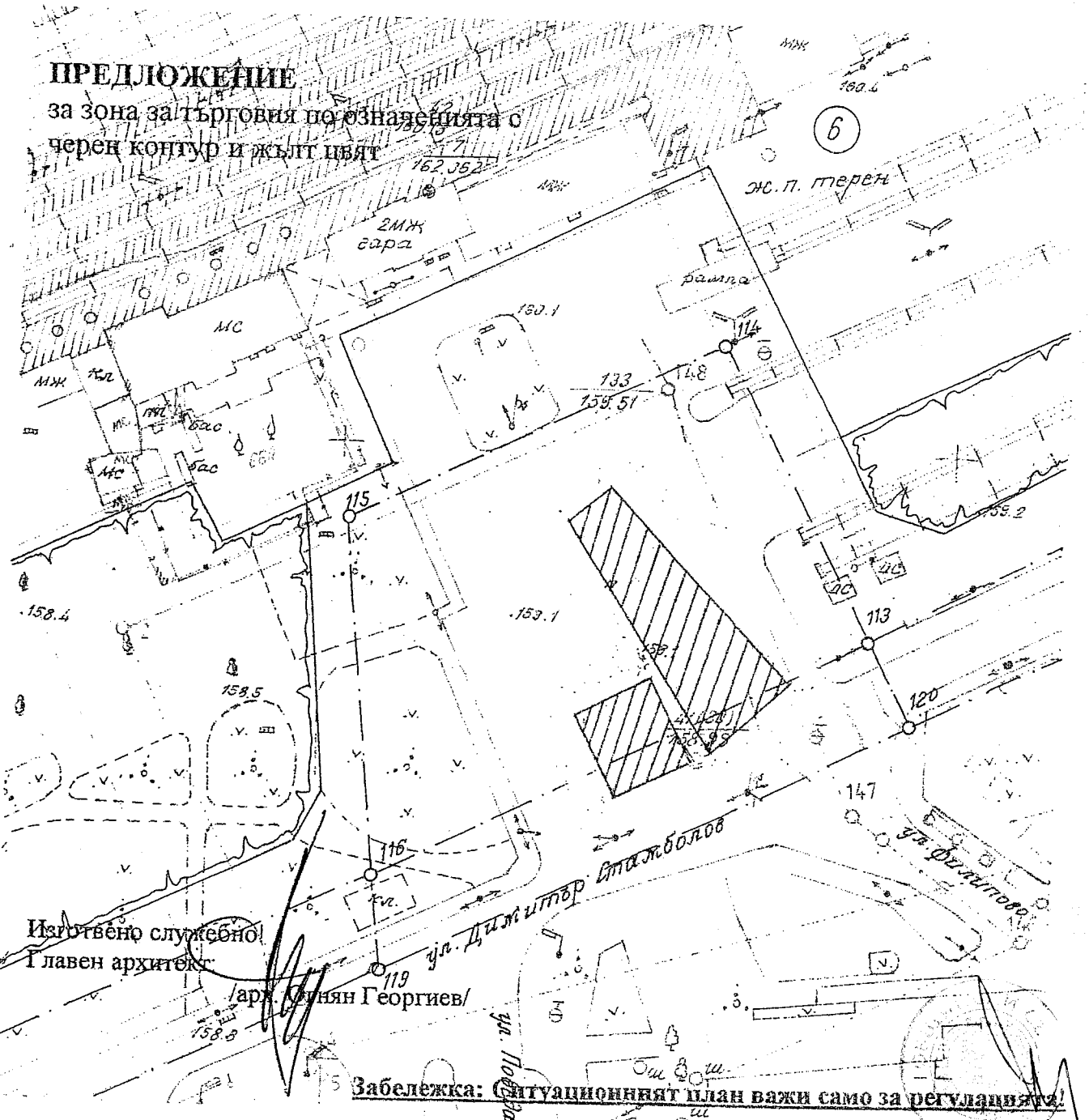
На площад пред ж.п. гара Филиново, южно от УПИ Ж.П. терен в кв.6 по
регулационния план на Северна индустриална зона
гр. Пловдив

C/12

M 1 : 1000

ПРЕДЛОЖЕНИЕ

за зона за търговия по означенията с
черен контур и жълт цвят



Изготвено служебно
Главен архитект

/арх. Руслан Георгиев/

Забележка: Ситуационният план важи само за регулацията!

Ул. и двор регул. утвърдена със Зап. № 57/03.02.1973г.
Чертожник: Н. Бърдукова.....
Проверил - Гл. спец. „КР“: Е. Трифонова.....
Гл. експ. „КР“ : инж. Н. Петрова.....
гр. Пловдив, дата: 04.05.2012г.

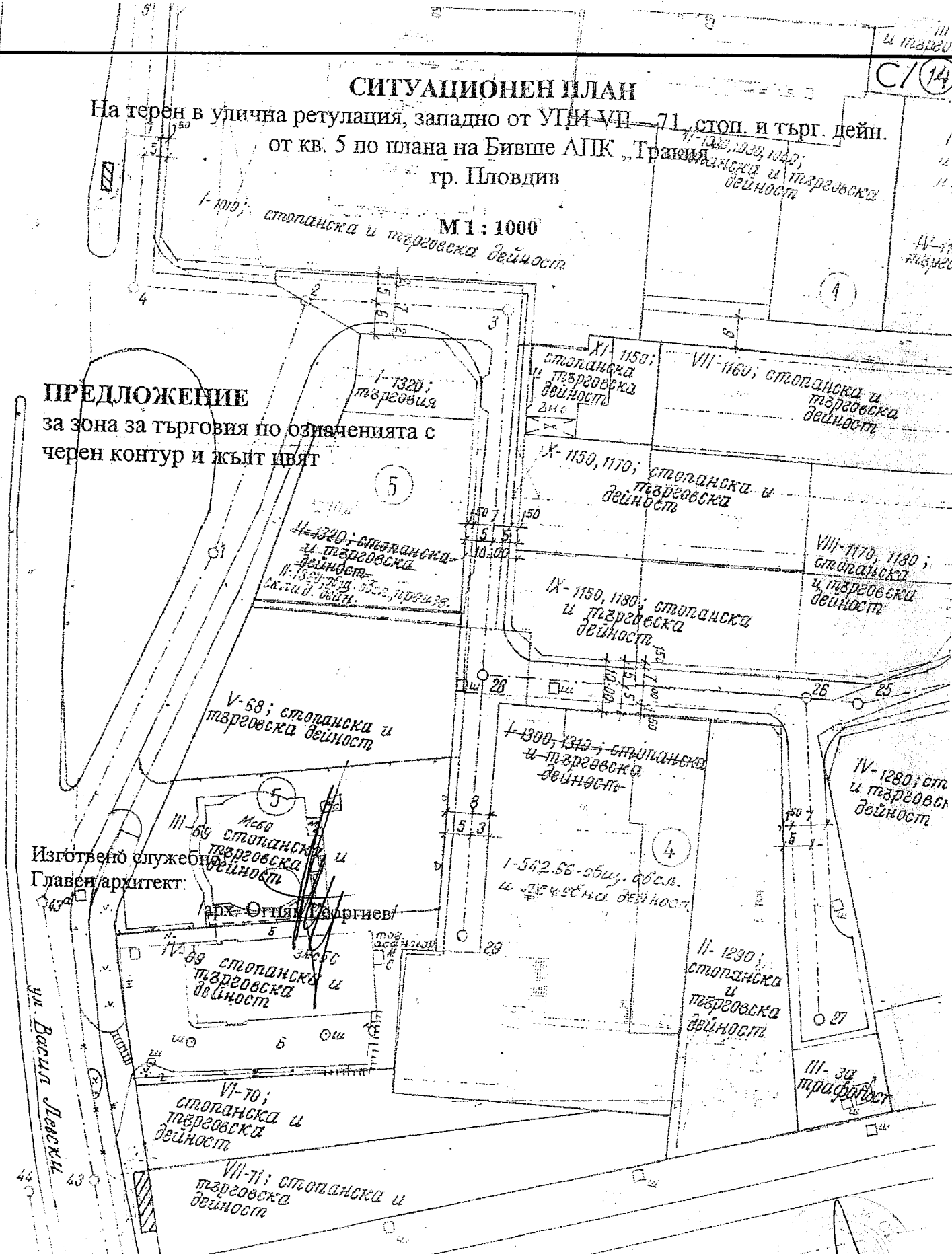
СИТУАЦИОНЕН ПЛАН

На терен в улична ретуляция, западно от УГН VII-71, стоп. и търг. дейн.
от кв. 5 по плана на Бивше АПК „Тракия“
гр. Пловдив

М 1 : 1000

ПРЕДЛОЖЕНИЕ

за зона за търговия по означенията с
черен контур и жълт цвят



Изготвено служебно
Главен архитект:

арх. Огнян Георгиев

Забележка: Ситуационният план важи само за регулацията.

Ул. и двор. регул. утвърдена със Зап. № 04/29.12.2001г.

Чертожник: Н. Бърдукова

Гл. специалист КРЕ. Трифонова

Гл. експ. „КР“ : инж. Н. Петрова

Гр. Пловдив, дата: 04.05.2012г.

