

**Обект:** "Нова физическа инфраструктура за електронна съобщителна мрежа от съществуваща шахта в землището на гр.Пловдив до нова шахта на път III-8602 - край на Община Пловдив"

# ПАРЦЕЛАРЕН ПЛАН - ПУП

ИНЖ. Ст. Стоянов

– 2022г. –

ОБЩИНСКИ СЪВЕТ - ПЛОВДИВ	
РЕШЕНИЕ НА ОБС - ПЛОВДИВ	
№.....	ВЗЕТО С ПРОТОКОЛ №
68	6
..... ОТ 07.03.2023г.	
ОЛОБРИЛИ СЯ	
ПРЕДСЕДАТЕЛ НА ОБЩИНСКИ СЪВЕТ	

# ОБЯСНИТЕЛНА ЗАПИСКА

**ОБЕКТ:** "Нова физическа инфраструктура за електронна съобщителна мрежа от съществуваща шахта в землището на гр.Пловдив до нова шахта на път III-8602 - край на Община Пловдив"

Във връзка с инвестиционните намерения на Възложителя "НЕТГАРД" ООД за изграждане на нова физическа инфраструктура за електронна съобщителна мрежа се налага изработката на този проект. Изграждането на обекта е свързано с инвестиционните намерения за осигуряване на оптична свързаност към собствената мрежа на "НЕТГАРД" ООД на нови клиенти с цел предоставяне на висококачествени телекомуникационни услуги. Проекта третира изграждане на нова подземна физическа инфраструктура за електронна съобщителна мрежа с капацитет от 2бр.НДРЕф40 ; нови кабелни шахти тип ШКС 02/ ШКС 01 (с два/един капака ) - разработени в част „ Конструктивна“ , през които ще се изтегли оптичен кабел SM 48FO.

Новата физическа инфраструктура се състои от 2бр.НДРЕф40 и оптичен кабел с необходимия капацитет – 48FO. Проекта за новото подземно оптично кабелно трасе започва от съществуващата мрежа на "Нетгард" ООД, разположена в землището на гр.Пловдив на Нетгард ООД в черен път – ПИ 56784.321.24 върху която се предвижда да се изгради нова кабелна шахта. В проекта се предвижда новото подземно трасе за се развие в посока северозапад в черни/селскостопански пътища и канали, които са изцяло общинска собственост. За имотите общинска частна собственост има Протокол №12/19.10.2021г. от Община Пловдив за съгласие за преминаване на новото трасе през тях. По трасето се предвижда пресичането на река Дермендере, което ще се извърши със хоризонтален сондаж под дъното на реката. Проектираното трасе достига до път III-8602 /Пловдив–Златитрап/, където се предвижда да се изгради успоредно на пътя /югоизточна страна/ в посоки югозапад и североизток. В посока югозапад трасето ще завърши на нова шахта на границата с Община Родопи, а в посока североизток се предвижда да се изгради до голям клиент, който да бъде захранен.

Парцеларният план е изготвен въз основа на извадка от кадастралната карта на гр.Пловдив община Пловдив, върху която са разработени технологичните чертежи. Новопроектираното трасе е разположено съгласно технологичните задания. Чупките на трасето да се трасират от положената полигонова мрежа в района.

В текстовата част са показани координатите на чупките в координатна система БГС2005.

Трасето на оптичната линия е изчертано със син цвят, номерата на чупките с червен цвят.

Парцеларният план е изработен като е определена сервитутна зона с широчина 0.50м или по 0.25м от двете страни на новопроектираното трасе, на основание Наредба №6/13.06.2019г. за сервитутите, които възникват в полза на операторите на електронни съобщителни мрежи по Закона за електронните съобщителни мрежи и физическа инфраструктура.

Цялата дължина на новопроектираното оптично трасе е 4999.8м. Предвижда се изграждането на 16 броя нови кабелни шахти.

## СЪДЪРЖАНИЕ :

1. Обяснителна записка
2. Трасировъчен план в М 1: 1000
3. Регистър на засегнатите имоти
4. Баланси
5. Регистър координати
6. Диск с формат . CAD

<b>ОБЩИНСКИ СЪВЕТ - ПЛОВДИВ</b>	
РЕШЕНИЕ НА ОБС - ПЛОВДИВ	
№.....	ВЗЕТО С ПРОТОКОЛ №.....
.....	ОТ 07.03.2023г.
ОДОБРЯВАМ:	
ПРЕДСЕДАТЕЛ НА ОБС - ПЛОВДИВ:	




Изработил .....  
/инж.Ст. Стоянов/

# Регистър на имоти

през които преминава

ОБЕКТ : "Нова физическа инфраструктура за електронна съобщителна мрежа от съществуваща мрежа в землището на гр. Пловдив до нова шахта на път III-8602 - край на Община Пловдив"

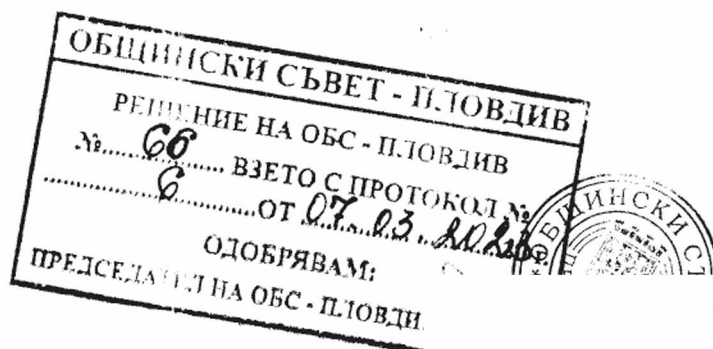
ЕКАТТЕ	ИМОТ	ДЪЛЖИНА НА ТРАСЕТО /м/	ПЛОЩ /м²/	СОБСТВЕНОСТ и СОБСТВЕНИК	Н.Т.П.
56784 гр.Пловдив	321.24	1.5	0.75	Общинска Публична <i>Община Пловдив</i>	За селскостопански, горски, ведомствен път
	321.26	277.4	138.70	Общинска Публична <i>Община Пловдив</i>	За селскостопански, горски, ведомствен път
	320.31	151.8	75.90	Общинска Публична <i>Община Пловдив</i>	За селскостопански, горски, ведомствен път
	320.30	57.5	28.75	Общинска Частна <i>Община Пловдив</i>	Напоителен канал
	319.43	773.6	386.8	Общинска Публична <i>Община Пловдив</i>	За селскостопански, горски, ведомствен път
	319.41	4.1	2.05	Общинска Частна <i>Община Пловдив</i>	Отводнителен канал
	205.18	231.6	115.80	Общинска Публична <i>Община Пловдив</i>	За селскостопански, горски, ведомствен път
	212.126	475.4	237.70	Общинска Публична <i>Община Пловдив</i>	За селскостопански, горски, ведомствен път
	216.30	190.2	95.10	Общинска Публична <i>Община Пловдив</i>	За селскостопански, горски, ведомствен път
	216.29	310.9	155.45	Общинска Публична <i>Община Пловдив</i>	За селскостопански, горски, ведомствен път
	274.39	6.6	3.30	Общинска Публична <i>Община Пловдив</i>	За селскостопански, горски, ведомствен път
	274.38	223.4	111.70	Общинска Публична <i>Община Пловдив</i>	За селскостопански, горски, ведомствен път
	211.66	7.0	3.50	Общинска Публична <i>Община Пловдив</i>	За селскостопански, горски, ведомствен път
	211.58	140.6	70.30	Общинска Публична	За селскостопански, горски, ведомствен



				Община Пловдив	път
	211.67	41.4	20.70	Общинска Частна Община Пловдив	Нива
	252.52	98.4	49.20	Държавна Публична Държавата	Водно течение, река
	252.34	206.5	103.25	Общинска Публична Община Пловдив	За селскостопански, горски, ведомствен път
	253.72	845.0	422.50	Общинска Публична Община Пловдив	За селскостопански, горски, ведомствен път
	253.60	132.8	66.40	Общинска Публична Община Пловдив	За селскостопански, горски, ведомствен път
	247.147	521.8	260.90	Държавна Частна ОП Управление - Пловдив	За път от републиканската пътна мрежа
	253.35	4.0	2.00	Общинска Публична Община Пловдив	За селскостопански, горски, ведомствен път
	247.160	298.4	149.20	Общинска Публична Община Пловдив	За селскостопански, горски, ведомствен път
	<b>ОБЩО</b>	<b>4999.8</b>	<b>2499.90</b>		

Съставил: .....

/инж. Ст. Стоянов/



ОБЕКТ: „Изграждане на нова физическа инфраструктура за оптична съзраност от  
съществуващата електронна съобщителна мрежа на  
ЕТ „Димитър Василев 94“ в района на Голямоконарско шосе в землището на с.  
Царацово, Община Марица

Регистър с координати

Координатна система БГС2005

ОБЩИНСКИ СЪВЕТ - ПЛОВДИВ

РЕШЕНИЕ НА ОБС - ПЛОВДИВ

№.....**66**..... ВЗЕТО С ПРОТОКОЛ №  
**6**..... ОТ **07.03.2023** г.

ОДОБРЯВА

ПРЕДСЕДАТЕЛ НА ОБС - ПЛОВДИВ

№ X Y №

1	4662959.304	433094.509
2	4662971.017	433048.411
3	4662982.845	432999.460
4	4662993.849	432953.916
5	4663005.377	432906.204
6	4663015.923	432862.559
7	4663025.423	432824.559
8	4663045.587	432829.304
9	4663076.883	432836.715
10	4663114.073	432845.521
11	4663147.249	432853.377
12	4663173.292	432859.624
13	4663175.967	432860.292
14	4663168.730	432890.404
15	4663162.976	432914.069
16	4663164.010	432914.989
17	4663180.499	432919.076
18	4663200.492	432923.905
19	4663226.724	432930.242
20	4663255.851	432937.278
21	4663295.763	432946.919
22	4663327.792	432954.642
23	4663336.777	432916.780
24	4663345.599	432880.214
25	4663353.845	432846.039
26	4663363.575	432805.709
27	4663371.917	432771.131
28	4663382.856	432725.793
29	4663394.251	432678.518
30	4663405.439	432630.687
31	4663418.942	432572.960
32	4663430.695	432522.434
33	4663444.091	432464.345
34	4663455.404	432415.295
35	4663466.468	432367.319
36	4663470.456	432365.520
37	4663480.299	432324.187
38	4663488.142	432285.740
39	4663498.517	432234.873
40	4663508.627	432185.309
41	4663519.801	432131.735
42	4663548.370	432137.938
43	4663598.912	432149.078
44	4663665.370	432163.726
45	4663730.720	432195.019

46	4663789.238	432223.039
47	4663852.499	432253.331
48	4663901.918	432276.995
49	4663953.284	432301.591
50	4664005.242	432326.470
51	4664053.588	432349.620
52	4664095.392	432369.638
53	4664123.363	432382.904
54	4664139.788	432350.670
55	4664156.742	432317.029
56	4664183.636	432263.668
57	4664203.330	432224.594
58	4664225.583	432180.440
59	4664250.988	432130.033
60	4664276.483	432080.406
61	4664300.056	432033.326
62	4664324.370	431985.134
63	4664338.694	431956.926
64	4664357.788	431919.326
65	4664367.546	431899.484
66	4664365.095	431889.490
67	4664385.988	431848.009
68	4664402.854	431814.524
69	4664416.323	431787.783
70	4664426.413	431767.035
71	4664448.514	431622.001
72	4664459.752	431551.209
73	4664471.293	431478.980
74	4664481.599	431415.324
75	4664524.014	431421.793
76	4664576.145	431429.832
77	4664628.593	431437.920
78	4664681.354	431446.056
79	4664756.625	431457.664
80	4664812.524	431466.284
81	4664847.195	431471.630
82	4664868.902	431445.012
83	4664896.762	431410.851
84	4664919.341	431382.604
85	4664921.025	431381.824
86	4664942.079	431382.056
87	4664982.033	431382.495
88	4665022.678	431382.943
89	4665066.980	431383.431
90	4665127.975	431384.102

ОБЕКТ: „Изграждане на нова физическа инфраструктура за оптична свързаност от  
 съществуващата електронна съобщителна мрежа на  
 ЕТ „Димитър Василев 94“ в района на Голямоконарско шосе в землището на с.  
 Царацово, Община Марица

91	4665189.188	431384.776
92	4665232.511	431385.253
93	4665272.271	431385.690
94	4665274.134	431384.282
95	4665274.942	431379.908
96	4665275.339	431347.281
97	4665275.966	431295.652
98	4665276.487	431253.371
99	4665276.687	431251.466
100	4665254.481	431202.737
101	4665223.853	431137.181
102	4665197.240	431080.634
103	4665176.074	431036.436
104	4665161.074	431005.132
105	4665150.591	430983.255
106	4665146.199	430979.736
107	4665293.224	431285.830
108	4665316.300	431333.487

109	4665343.502	431389.764
110	4665372.369	431449.605
111	4665372.441	431452.910
112	4665373.016	431484.659
113	4665374.322	431540.414
114	4665375.852	431603.799
115	4665377.114	431655.213
116	4665373.956	431676.009
117	4665379.490	431699.882
118	4665386.078	431717.018
119	4665404.392	431741.135
120	4665403.830	431741.691
1	4662959.304	433094.509
2	4662971.017	433048.411
3	4662982.845	432999.460
4	4662993.849	432953.916
5	4663005.377	432906.204

ОБЩИНСКИ СЪВЕТ - ПЛОВДИВ  
 РЕШЕНИЕ НА ОИС - ПЛОВДИВ  
 №.....**66**..... ВЗЕТО С ПРОТОКОЛ №  
 .....**6**..... ОТ **07.03.2020** г.  
 ОДОБРЯВАМ:  
 ПРЕДСЕДАТЕЛ НА ОИС - ПЛОВДИВ



# ЛЕГЕНДА:

- новопроектирана кабелна шахта
- трасе за нова физ. инфраструктура със сервитут
- същ. мрежа на НЕТГАРД
- защитна (столанена Ø108/5) тръба
- точка от новопроектирано трасе



2НДРЕ Ø40+0К-капацитет на новата физ. инфраструктура

СТ.ТР.

1

Възложител:

**"НЕТГАРД" ООД**

4000, гр.Пловдив  
бул. "Мария Луиза" 69 В  
тел.: (+35932) 51 01 15  
www.netgard.bg

Проектант: "ИнТел" ООД

4000, гр.Пловдив, ул. "Георги Бенковски" 19  
тел. факс: (+35932) 62 77 99  
www.intelbg.com

Обект: "Нова физическа инфраструктура за електронна съобщителна мрежа от съществуваща мрежа в землището на гр. Пловдив до нова шахта на път III-8602 - край на Община Пловдив"

управител:

Дата:

Част: **ГЕОДЕЗИЯ**

Фаза: **ПУП**

Дата: 2022г.

Проектно трасе

Машаб: **1:1000**

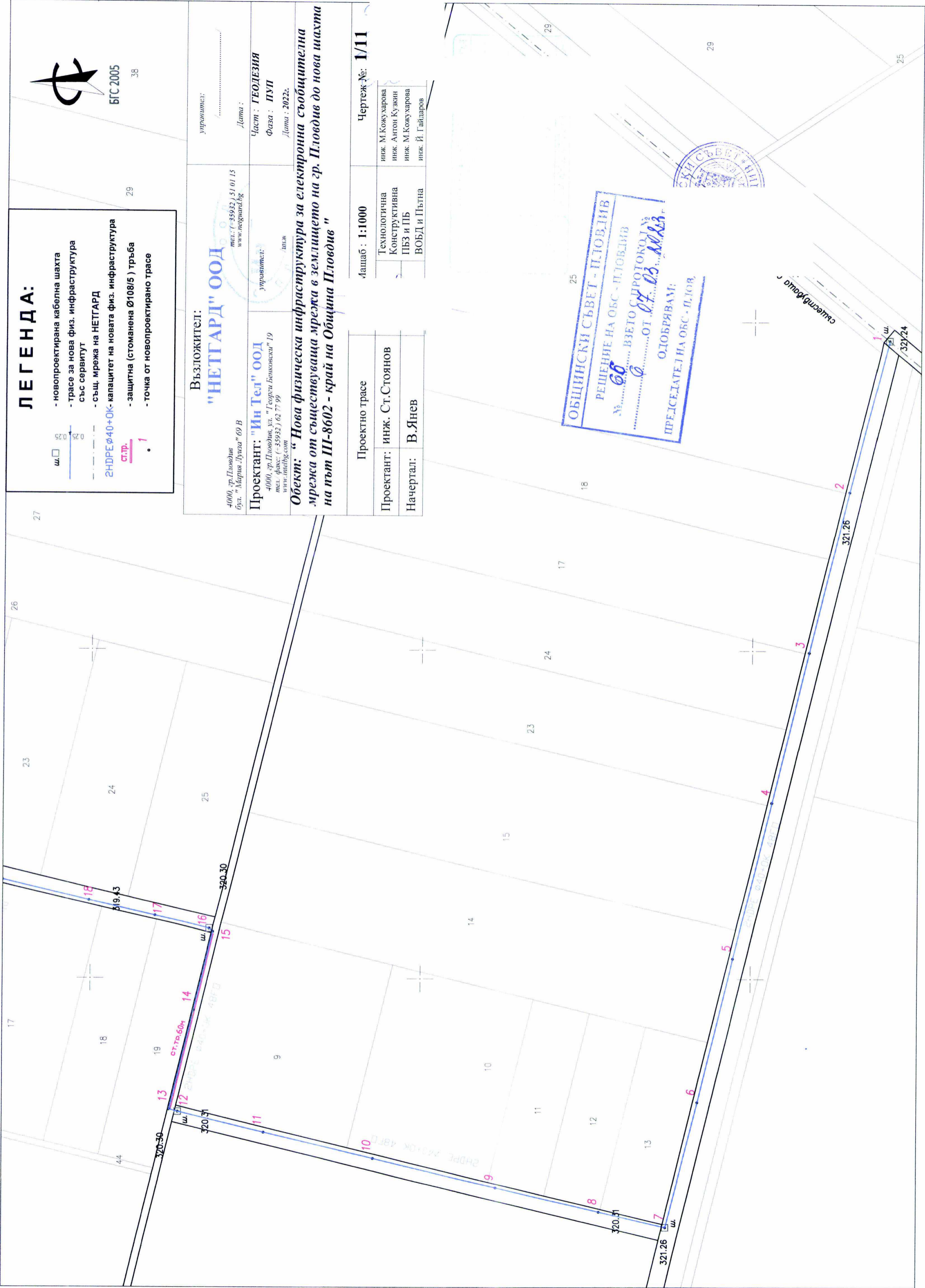
Чертеж №: **1/11**

Проектант: **инж. Ст. Стоянов**

Начертал: **В. Янев**

Технологична  
Конструктивна  
ПБЗ и ПБ  
ВОБД и Пътна

инж. М. Кожухарова  
инж. Антон Кузкин  
инж. М. Кожухарова  
инж. Й. Гайдаров



**ОБЩИНСКИ СЪВЕТ - ПЛОВДИВ**  
РЕШЕНИЕ НА ОБС - ПЛОВДИВ  
№..... ВЗЕТО С ПРотокол №..... ОТ Д.Т. 03. 2022г.  
ОДОБРЯВАМ:  
ПРЕДСЕДАТЕЛ НА ОБС - ПЛОВ.



существоваща


321.26

321.26

321.26

**ЛЕГЕНДА:**

- новопроектирана кабелна шахта
- трасе за нова физ. инфраструктура със сервитут
- същ. мрежа на НЕТГАРД
- 2HДPE Ø40+0K- капацитет на новата физ. инфраструктура
- CT. TP. - защитна (стоманена Ø108/5) тръба
- точка от новопроектирано трасе



**ОБЩИНСКИ СЪВЕТ - ПЛОВДИВ**  
 РЕШЕНИЕ НА ОБС - ПЛОВДИВ  
 № **66** ВЗЕТО СПРОТОКОЛ № **6** ОТ **07.03.2022** Г.  
 ОДОБРЯВАМ:  
 ПРЕДСЕДАТЕЛ НА ОБС - ПЛОВДИВ

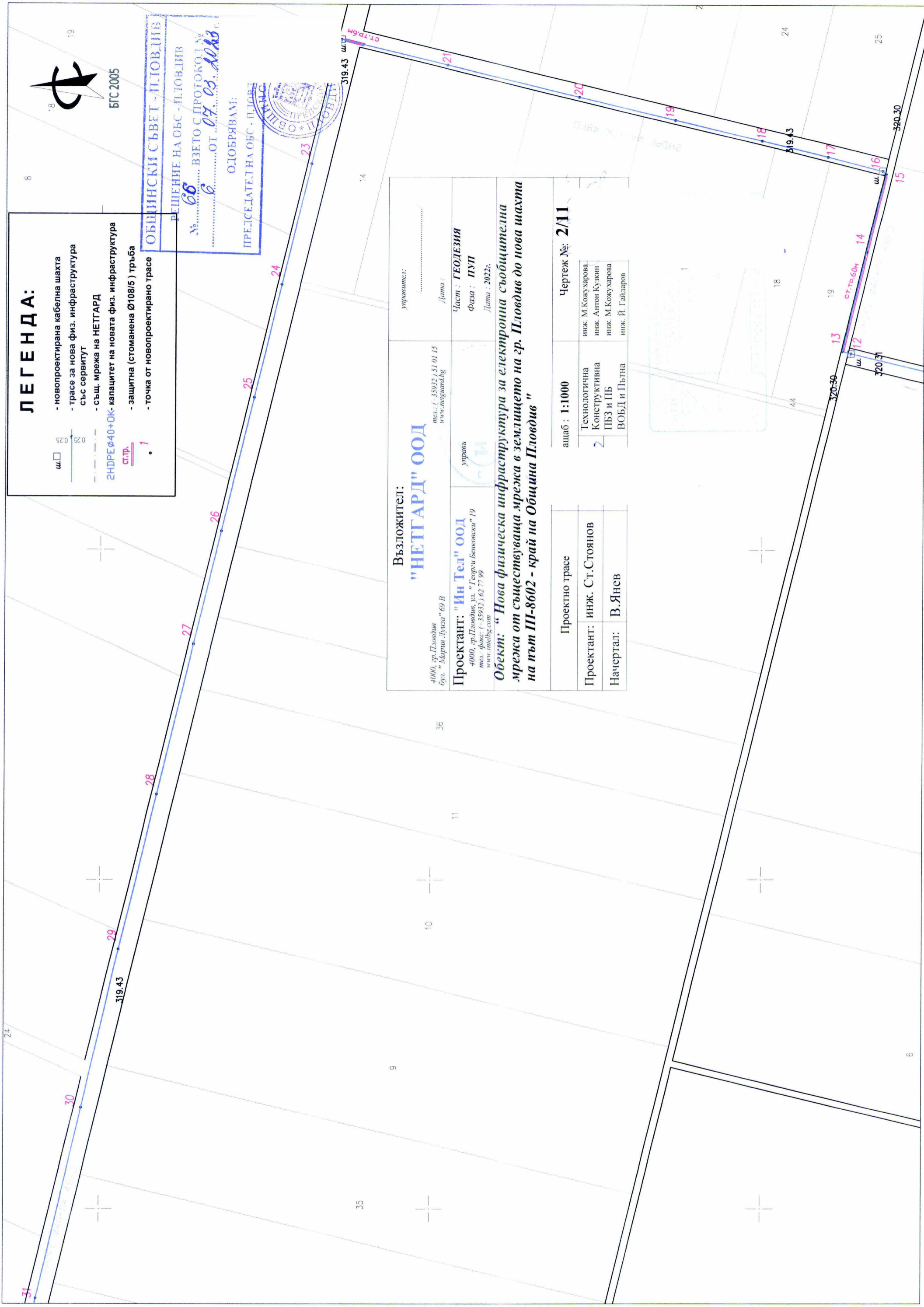


**Възложител:**  
**"НЕТГАРД" ООД**  
 ул. "Мария Луиза" 69 В  
 тел.: (+35932) 51 01 15  
 www.netgard.bg

**Проектант: "Ин Тел" ООД**  
 4000, гр. Пловдив, ул. "Георги Бенковски" 19  
 тел.: факс: (+35932) 62 77 99  
 www.intelbg.com

**Обект: "Нова физическа инфраструктура за електронна съобщителна мрежа от съществуваща мрежа в землището на гр. Пловдив до нова шахта на път III-8602 - край на Община Пловдив"**

Проектно трасе	инж. Ст. Стоянов	асцаб : 1:1000	Чертеж №: 2/11
Начертал:	В. Янев	Технологична Конструктивна ПБЗ и ПБ	инж. М. Кожухарова
		ВОБД и Пътна	инж. Антон Кузкин
			инж. М. Кожухарова
			инж. Й. Гайдаров



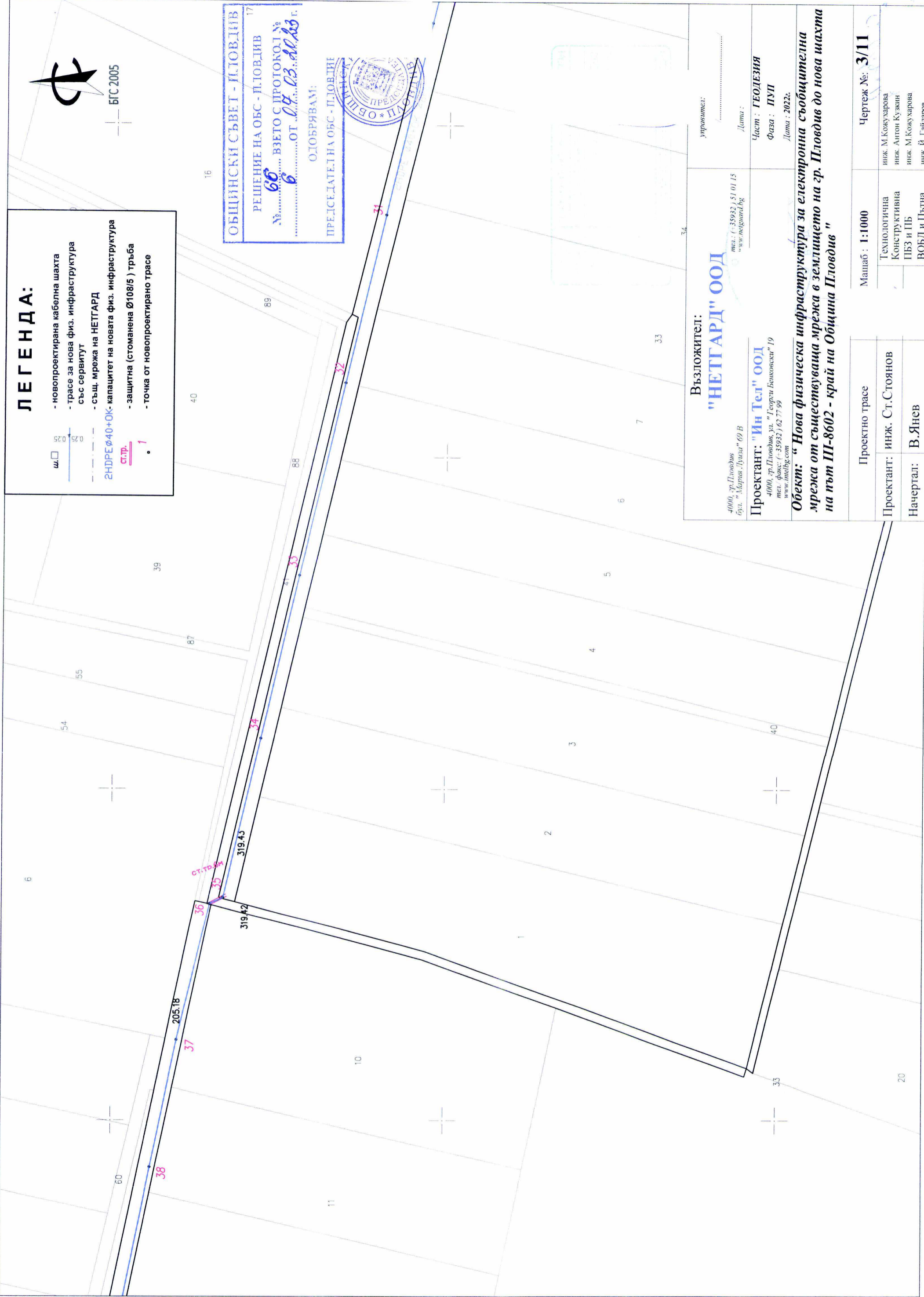


# ЛЕГЕНДА:

- ш. □ - новопроектирана кабелна шахта
- 0.25 0.25 — трасе за нова физ. инфраструктура със сервитут
- - - същ. мрежа на НЕТГАРД
- 2НДРЕ-Ø40+OK- капациетет на новата физ. инфраструктура
- ст.тр. 1 - защитна (стоманена Ø108/5) тръба
- точка от новопроектирано трасе



БГС 2005



ОБЩИНСКИ СЪВЕТ - ПЛОВДИВ  
 РЕШЕНИЕ НА ОБС - ПЛОВДИВ  
 № 66 ВЗЕТО С ПРОТОКОЛ № 6 ОТ Д.В. В.В. Д.В.В. г.  
 ОДОБРЯВАМ!  
 ПРЕДСЕДАТЕЛ НА ОБС - ПЛОВДИВ



## Възложител: "НЕТГАРД" ООД

4000, гр. Пловдив  
бул. "Мария Луиза" 69 В  
 тел.: (+35932) 51 01 15  
www.netgard.bg

## Проектант: "Ин Тел" ООД

4000, гр. Пловдив, ул. "Георги Бенковски" 19  
 тел. /факс: (+35932) 62 77 99  
www.intelbg.com

Обект: "Нова физическа инфраструктура за електронна съобщителна мрежа от съществуваща мрежа в землището на гр. Пловдив до нова шахта на път III-8602 - край на Община Пловдив"

Проектно трасе	Машаб : 1:1000	Чертеж №: 3/11
Проектант: инж. Ст. Стоянов	Технологична Конструктивна ПБЗ и ПБ	инж. М. Кожухарова инж. Антон Кузвин
Начертал: В. Янев	ВОБД и Пътна	инж. М. Кожухарова инж. Й. Гайдаров

## управител:

Дата: \_\_\_\_\_  
 Част : ГЕОДЕЗИЯ  
 Фаза : ПУП  
 Дата : 2022г.



**ЛЕГЕНДА:**

- новопроектирана кабелна шахта
- трасе за нова физ. инфраструктура със сервитут
- същ. мрежа на НЕТГАРД
- защитна (стоманена Ø108/5) тръба
- точка от новопроектирано трасе

ш. □ 0.25

2HDPEØ40+OK- капацитет на новата физ. инфраструктура

ст.тр. 1

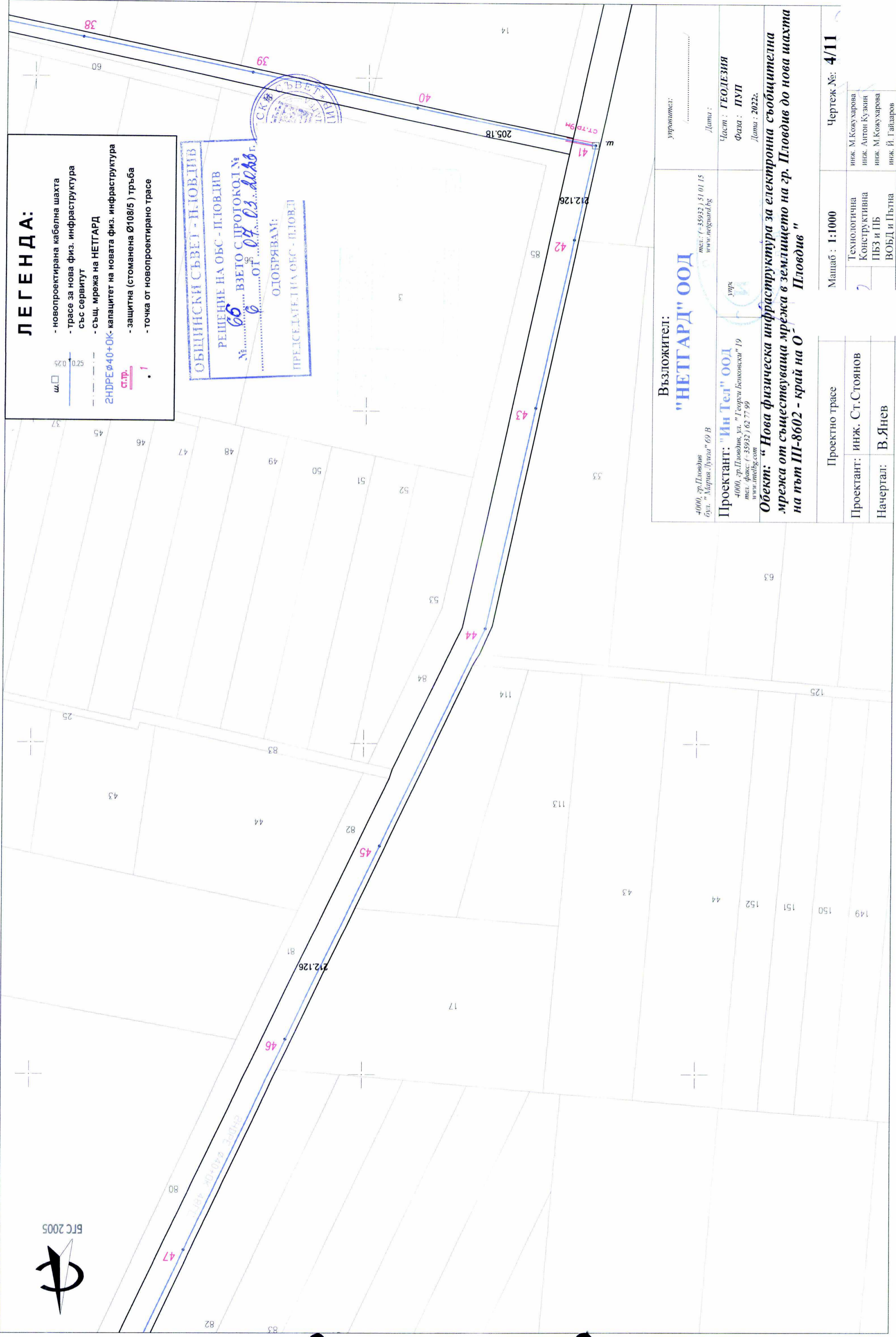
ОБЩНСКИ СЪВЕТ - ПЛОВДИВ

РЕШЕНИЕ НА ОБС - ПЛОВДИВ

№ 66 ВЪЕТО С ПРОТОКОЛ № 6 ОТ 07.03.2022 г.

ОДОБРЯВАМ:

ПРЕДСЕДАТЕЛ НА ОБС - ПЛОВДИВ



Възложител:  
**"НЕТГАРД" ООД**  
4000, гр. Пловдив  
бул. "Мария Луиза" 69 В  
тел.: (+35932) 51 01 15  
www.netgard.bg

упр.  
**"Ин Тел" ООД**  
4000, гр. Пловдив, ул. "Георги Бенковски" 19  
тел. факс: (+35932) 62 77 99  
www.inetbg.com

упр. **ГЕОДЕЗИЯ**  
Фаза: ПУП  
Дата: 2022г.

**Обект: "Нова физическа инфраструктура за електронна съобщителна мрежа от съществуваща мрежа в землището на гр. Пловдив до нова шахта на път III-8602 - край на О-Пловдив"**

Машаб: 1:1000

Чертеж №: 4/11

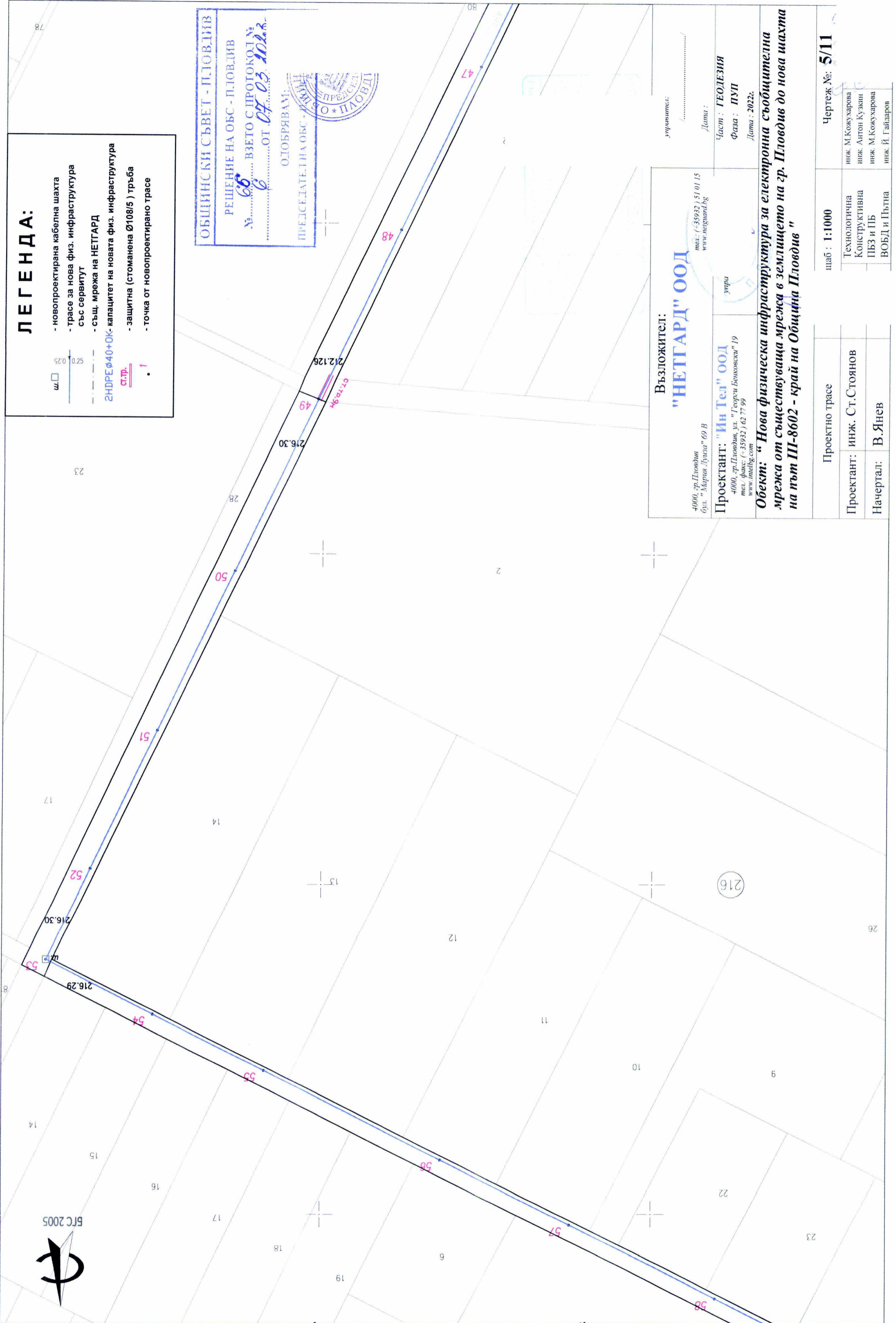
Технологична  
Конструктивна  
ПБЗ и ПБ  
ВОБД и Пътна

инж. М. Кожухарова  
инж. Антон Кузкин  
инж. М. Кожухарова  
инж. Й. Гайдаров

Проектно трасе

Проектант: инж. Ст. Стоянов

Начертал: В. Янев



**ЛЕГЕНДА:**

- новопроектирана кабелна шахта
- трасе за нова физ. инфраструктура със сервитут
- същ. мрежа на НЕТГАРД
- 2НДРЕ Ø40+0К- капацитет на новата физ. инфраструктура
- защитна (стоманена Ø108/5 ) тръба
- точка от новопроектирано трасе

ш. □

52.0 0.25

СТ.ТР.

ОБЩИНСКИ СЪВЕТ - ПЛОВДИВ  
РЕШЕНИЕ НА ОБС - ПЛОВДИВ  
№..... ВЗЕТО С ПРОТОКОЛ №.....  
..... ОТ ДД.ММ.ГГ.  
ОДОБРЯВАМ!  
ПРЕДСЕДАТЕЛ НА ОБС - ПЛОВДИВ



Възложител:  
**"НЕТГАРД" ООД**  
ул. "Мария Луиза" 69 В  
4000, гр.Пловдив  
тел.: (+35932) 51 01 15  
www.netgard.bg

Проектант: **"Ин Тел" ООД**  
ул. "Георги Бенковски" 19  
4000, гр.Пловдив  
тел.: (+35932) 62 77 99  
www.intelbg.com

Част : **ГЕОДЕЗИЯ**  
Фаза : **ПУП**  
Дата : 2022г.

**Обект: "Нова физическа инфраструктура за електронна съобщителна мрежа от съществуваща мрежа в землището на гр. Пловдив до нова шахта на път III-8602 - край на Община Пловдив"**

Проектно трасе	шаб : 1:1000	Чертеж №: 5/11
Проектант: инж. Ст.Стоянов	Технологична Конструктивна ПБЗ и ПБ	инж. М.Кожухарова инж. Антон Кузман
Начертал: В.Янев	ВОБД и Пълна	инж. М.Кожухарова инж. Й. Гайдаров



# ЛЕГЕНДА:

- ш. □ - новопроектирана кабелна шахта
- - трасе за нова физ. инфраструктура със сервитут
- - - същ. мрежа на НЕТГАРД
- 2HDPPE $\phi$ 40+OK - капацитет на новата физ. инфраструктура
- СТ.ТР. - защитна (стоманена  $\phi$ 108/5) тръба
- - точка от новопроектирано трасе

## Възложител:

**"НЕТГАРД" ООД**

4000, гр.Пловдив  
бул. "Мария Луиза" 69 В  
тел.: (+35932) 51 01 15  
www.netgard.bg

## Проектант: "Ин Тел" ООД

4000, гр.Пловдив, ул. "Георги Белковски" 19  
тел. факс: (+35932) 62 77 99  
www.intelbg.com

**Обект: "Нова физическа инфраструктура за електронна съобщителна мрежа от съществуваща мрежа в землището на гр. Пловдив до нова шахта на път III-8602 - край на Община Пловдив"**

уровнител: .....  
Дата: .....  
Част: **ГЕОДЕЗИЯ**  
Фаза: **ПУП**  
Дата: 2022г.

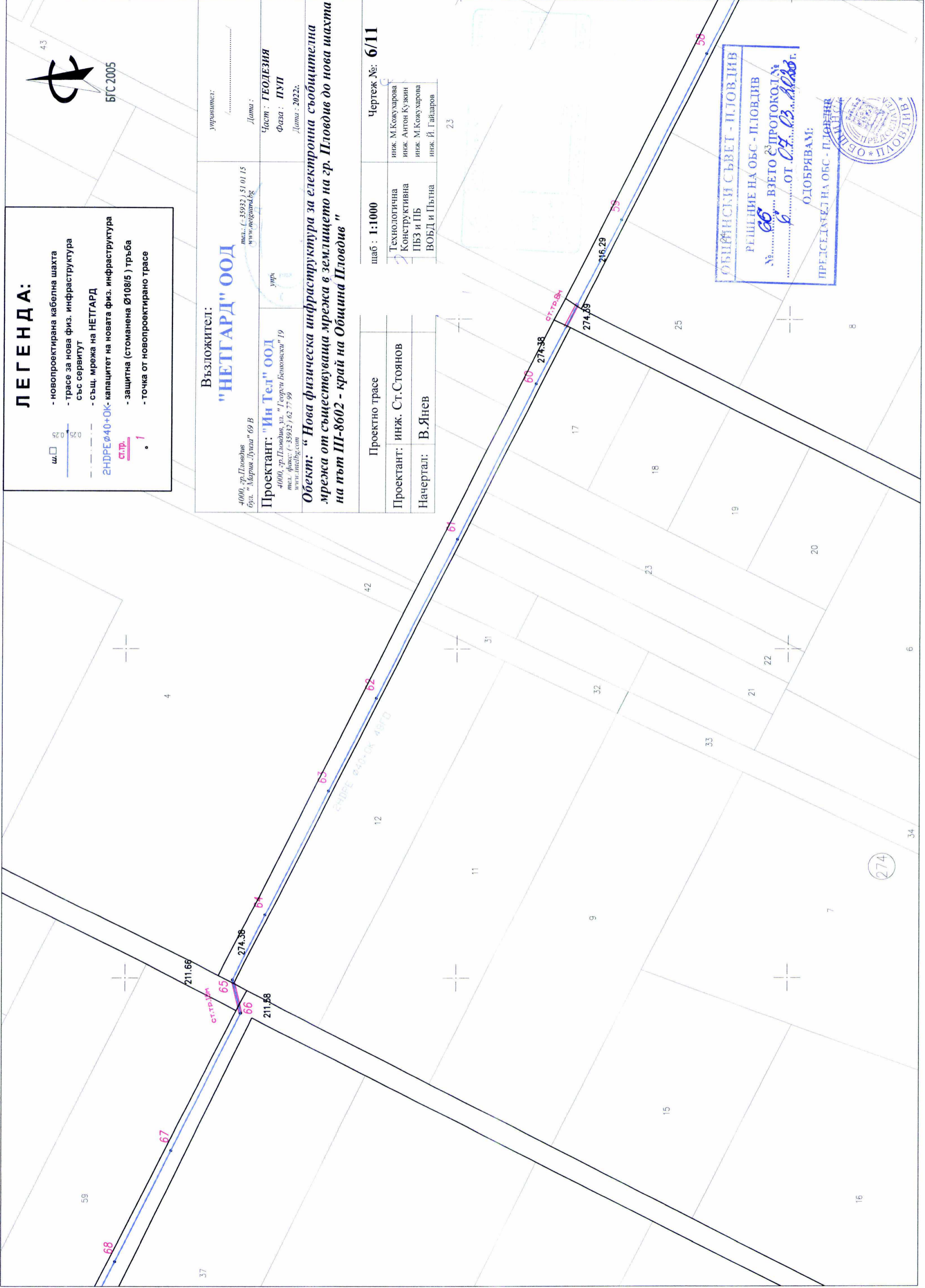
шаб : 1:1000

Чертеж №: **6/11**

Проектно трасе  
Проектант: **инж. Ст. Стоянов**  
Начертал: **В. Янев**

инж. М. Кожухарова  
инж. Антон Кузкин  
инж. М. Кожухарова  
инж. Й. Гайдаров

23



**ОБЩНСКИ СЪВЕТ - ПЛОВДИВ**  
РЕШЕНИЕ НА ОБС - ПЛОВДИВ  
№..... ВЗЕТО СЪПРОТОКОЛ №.....  
..... ОТ ДД.ММ.ГГ.  
ОДОБРЯВАМ:  
ПРЕДСЕДИТЕЛ НА ОБС - ПЛОВДИВ

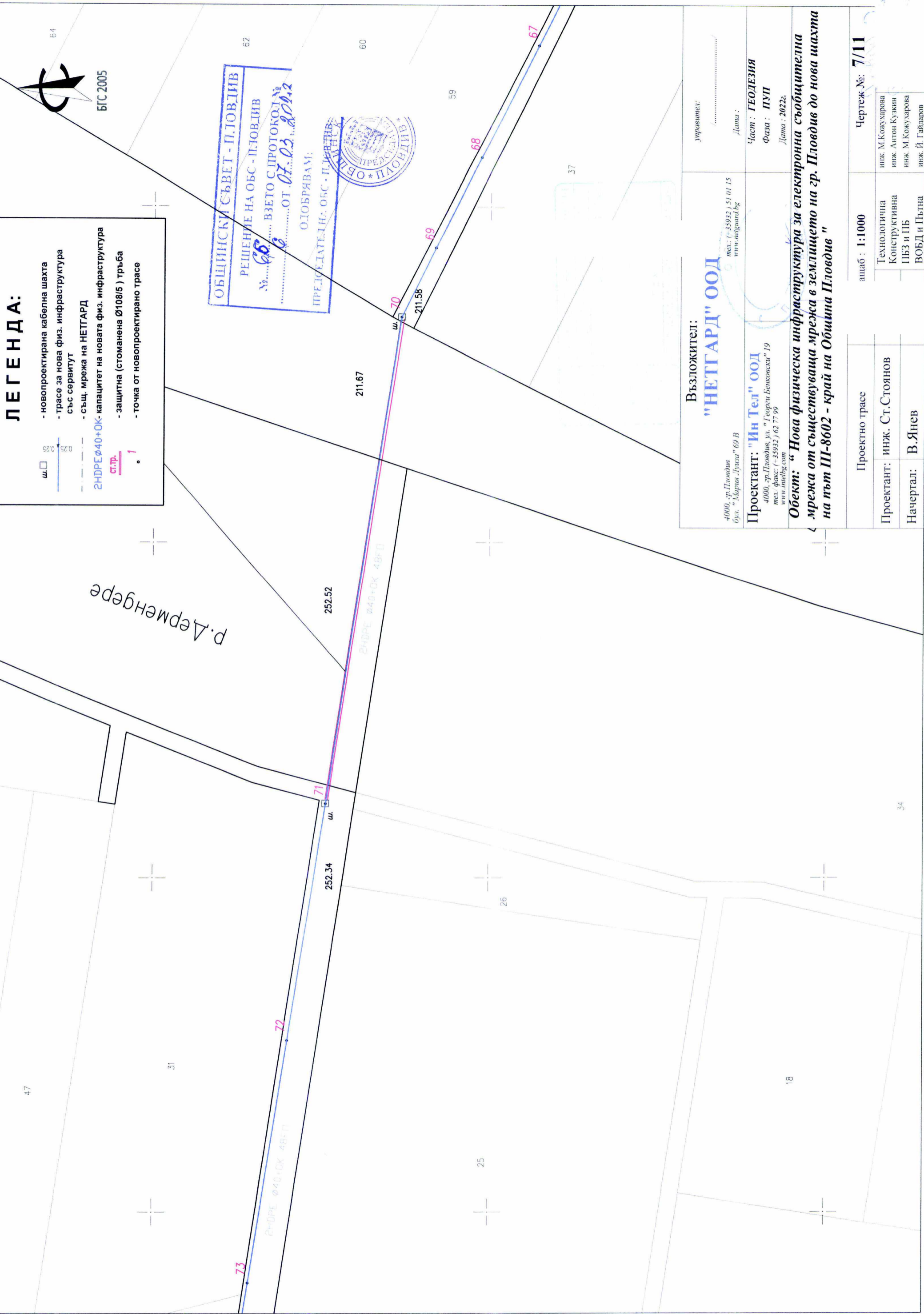


# ЛЕГЕНДА:

- ш. □ - новопроектирана кабелна шахта
- 0.25 — 0.25 — трасе за нова физ. инфраструктура със сервитут
- — — — — същ. мрежа на НЕТГАРД
- 2НДРЕ φ40+OK - капацитет на новата физ. инфраструктура
- СТ.П. — — — — — защитна (стоманена φ108/5) тръба
- — — — — — точка от новопроектирано трасе

р. Дърменгере

ОБЩИНСКИ СЪВЕТ - ПЛОВДИВ  
 РЕШЕНИЕ НА ОБС - ПЛОВДИВ  
 № 68 ВЪВЕТО СПРОТОКОЛ № 2  
 ОТ 07.03.2022  
 ОДОБРЯВАМЕ  
 ПРЕДСЕДАТЕЛ НА ОБС - ПЛОВДИВ  
 ОБЛАСТНА



Възложител:  
**"НЕТГАРД" ООД**

4000, гр. Пловдив  
 бул. "Мария Луиза" 69 В  
 тел.: (+35932) 51 01 15  
 www.netgard.bg

Проектант: **"Ин Тел" ООД**  
 4000, гр. Пловдив, ул. "Георги Бенковски" 19  
 тел. / факс: (+35932) 62 77 99  
 www.inetbg.com

Обект: **"Нова физическа инфраструктура за електронна съобщителна мрежа от съществуваща мрежа в землището на гр. Пловдив до нова шахта на път III-8602 - край на Община Пловдив"**

управител:  
 Дата:  
 Част: **ГЕОДЕЗИЯ**  
 Фаза: **ПУП**  
 Дата: 2022г.

ашаб : 1:1000	Чертеж №: 7/11
Проектно трасе	инж. М.Кожуларова инж. Антон Кузмин инж. М.Кожуларова инж. Й. Гайдаров
Проектант: инж. Ст. Стоянов	Технологична Конструктивна ПБЗ и ПБ
Начертал: В. Янев	ВОБД и Пътна

ETC 2005



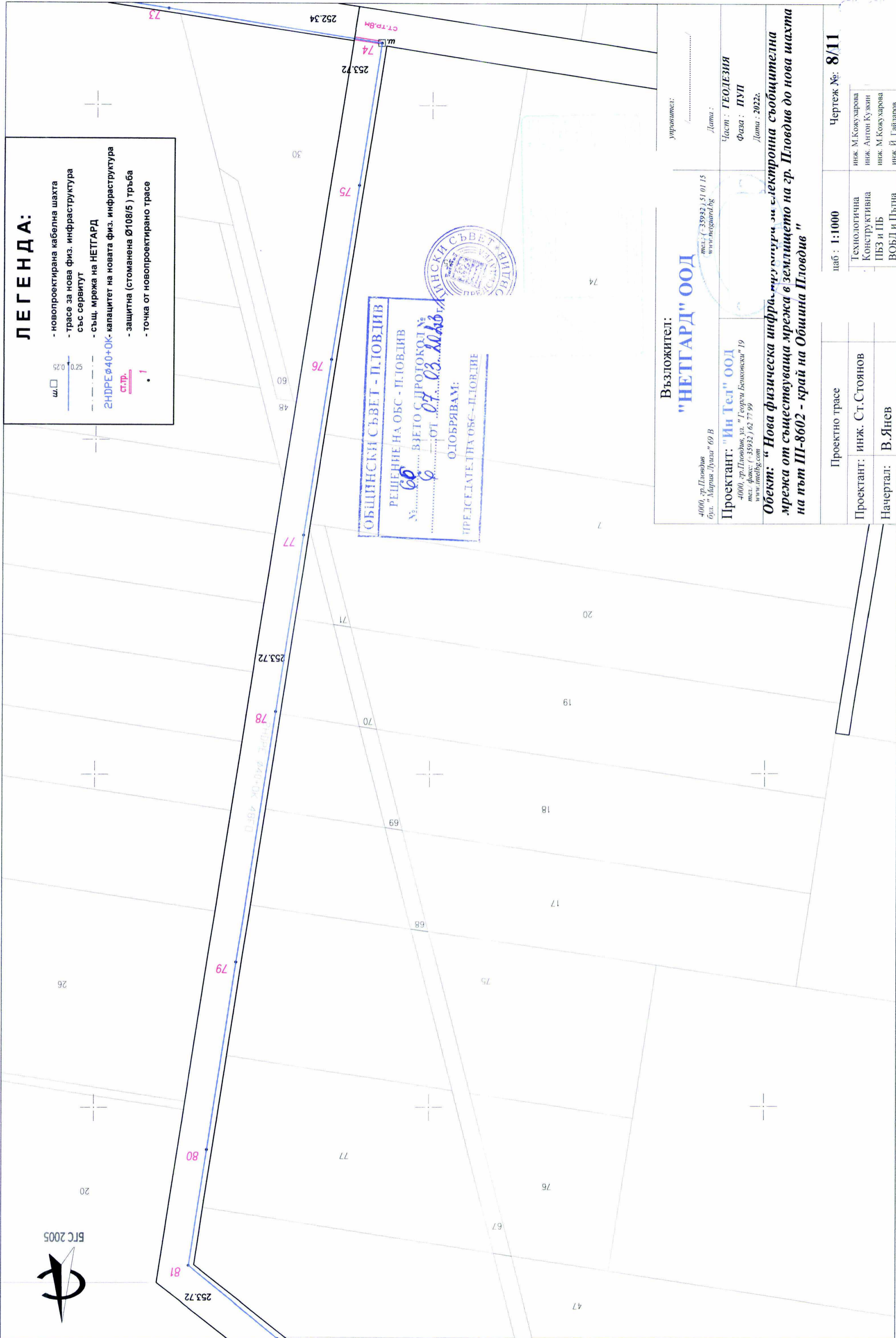
**ЛЕГЕНДА:**

- новопроектирана кабелна шахта
- трасе за нова физ. инфраструктура със сервитут
- същ. мрежа на НЕТГАРД
- капациетет на новата физ. инфраструктура
- защитна (стоманена Ø108/5) тръба
- точка от новопроектирано трасе

ш. □ 0.25 52.0

2HDPE Ø40+0K- капацитет на новата физ. инфраструктура

СТ.ТР. 1



**ОБЩНСКИ СЪВЕТ - ПЛОВДИВ**  
 РЕШЕНИЕ НА ОБС - ПЛОВДИВ  
 № 68 ВЕЛО С ПРОТОКОЛ № 9  
 ОТ 07.03.2022г.  
 ОДОБРЯВАМ:  
 ПРЕДСЕДАТЕЛЯ ОБС - ПЛОВДИВ



Възложител:  
**"НЕТГАРД" ООД**

4000, гр.Пловдив  
 бул. "Мария Луиза" 69 В  
 тел.: (+35932) 51 01 15  
 www.netgard.bg

управител: .....

Дата: **ГЕОДЕЗИЯ**  
 Фаза: **ПУП**  
 Дата: 2022г.

Проектант: **"Ин Тел" ООД**  
 4000, гр.Пловдив, ул. "Георги Бенковски" 19  
 тел.: факс: (+35932) 62 77 99  
 www.intelbg.com

Обект: **"Нова физическа инфраструктурна електронна съобщителна мрежа от съществуваща мрежа в землището на гр. Пловдив до нова шахта на път III-8602 - край на Община Пловдив"**

Проектно трасе	Щаб : 1:1000	Чертеж №: 8/11
Проектант: инж. Ст. Стоянов	Технологична Конструктивна ПБЗ и ПБ	инж. М. Кожухарова инж. Ангел Кужин
Начертал: В. Янев	ВОБД и Пътна	инж. М. Кожухарова инж. Й. Гайдаров



BFC 2005

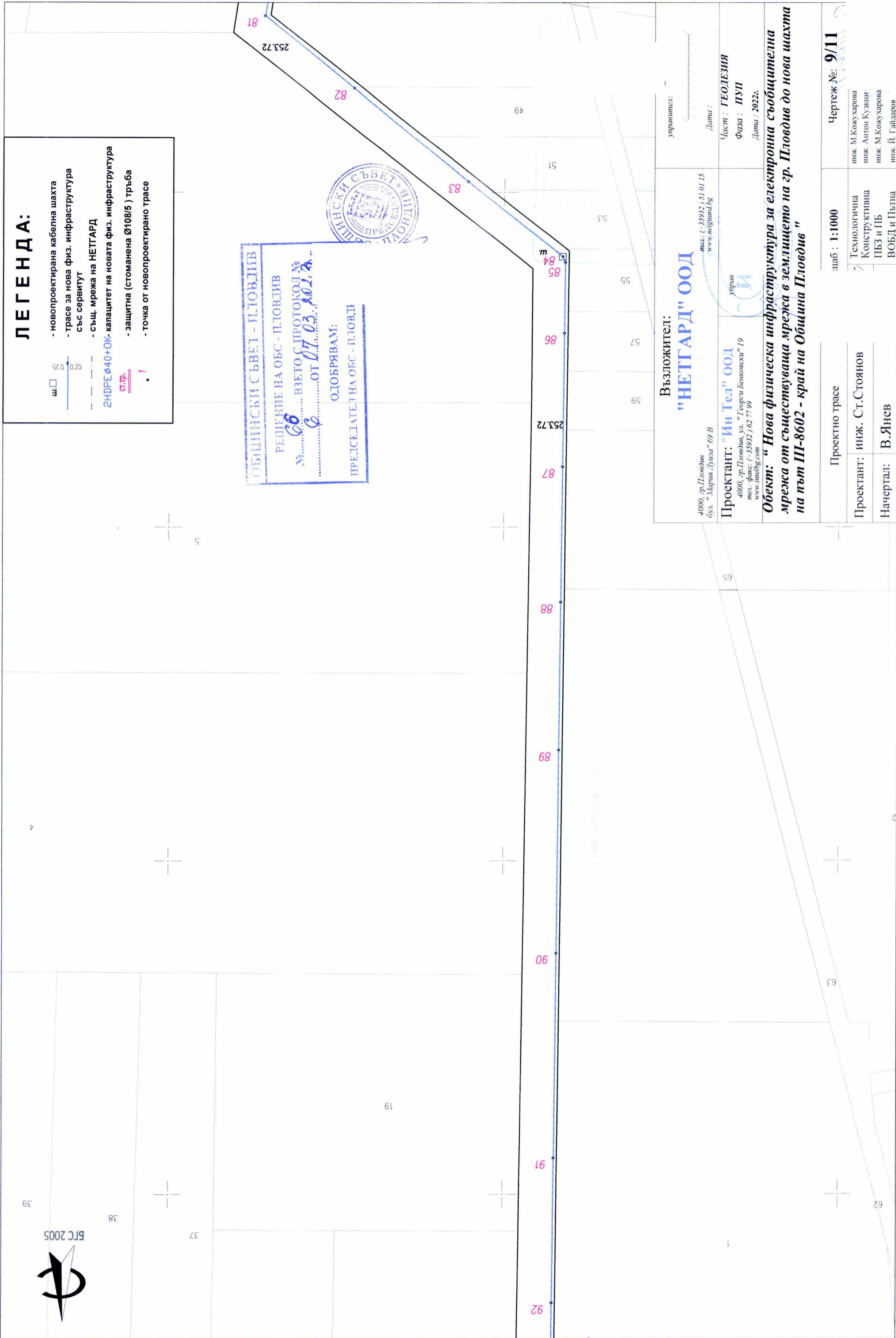
**ЛЕГЕНДА:**

- новопроектирана кабелна шахта
- траса за нова физ. инфраструктура със сервитут
- същ. мрежа на НЕТГАРД
- 2HDPE  $\phi$ 40+OK- капацитет на новата физ. инфраструктура
- защитна (стоманена  $\phi$ 108/5) тръба
- точка от новопроектирано трасе

ш. □ 0.25

ст.тр. 1

ОБЩИНСКИ СЪВЕТ - ПЛОВДИВ  
 РЕШЕНИЕ НА ОБС - ПЛОВДИВ  
 №..... ВЗЕТО С ПРОТОКОЛ №..... ОТ ДН..... ОД ЧЛ.....  
 ОДОБРЯВАМ:  
 ПРЕДСЕДАТЕЛ НА ОБС - ПЛОВДИВ

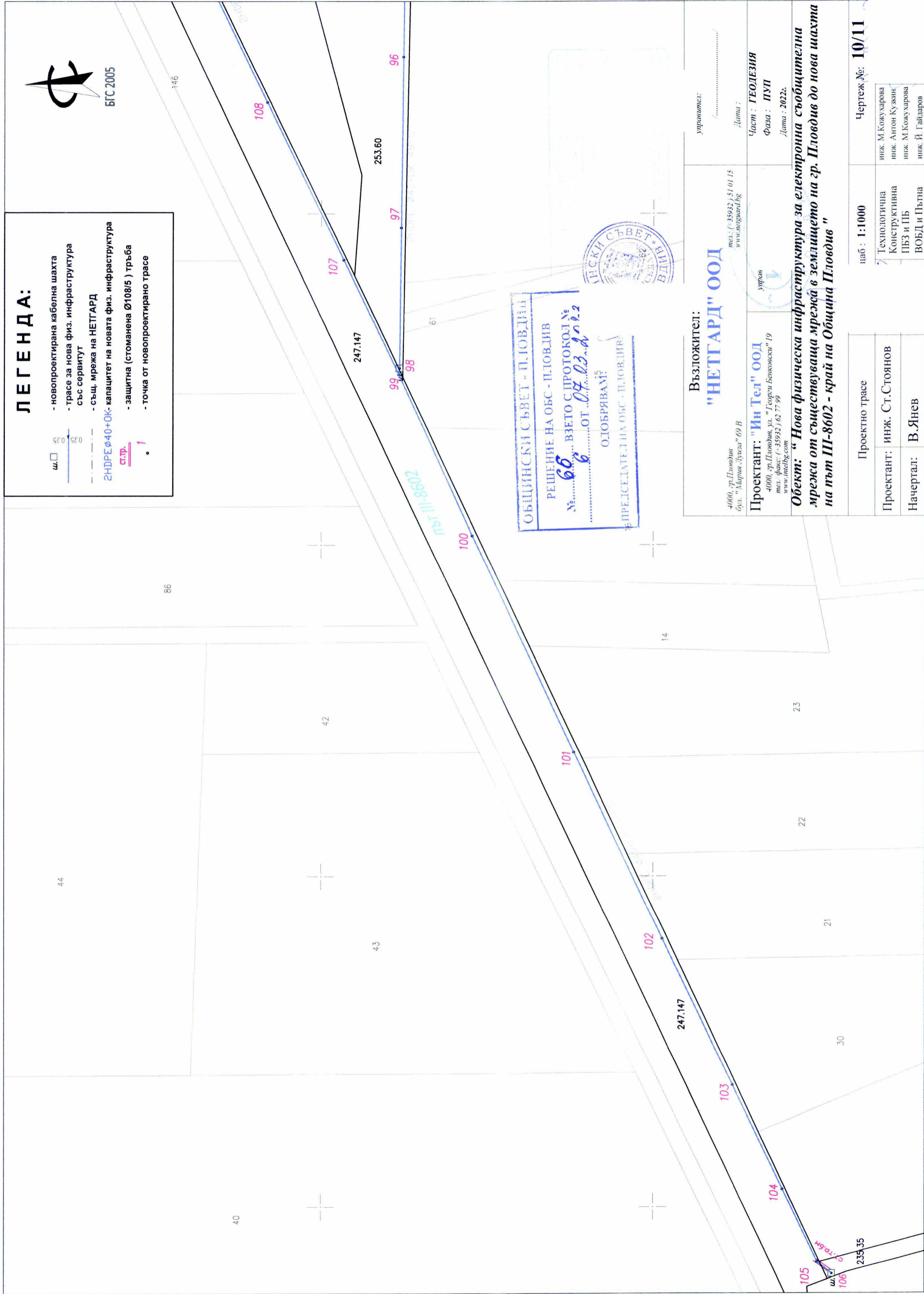


<b>Възложител:</b> <b>"НЕТГАРД" ООД</b> 4000, гр. Пловдив бул. " Мария Луиза " 69 В тел.: (+35932) 51 01 15 www.netgard.bg		управител: Дата:
<b>Проектант: "Ин Тел" ООД</b> 4000, гр. Пловдив, ул. " Георги Бачковски " 19 тел. факс: (+35932) 62 77 99 www.inetbg.com		Част : <b>ГЕОДЕЗИЯ</b> Фаза : <b>ПУП</b> Дата : 2022.
<b>Обект: "Нова физическа инфраструктура за електронна съобщителна мрежа от съществуваща мрежа в землището на гр. Пловдив до нова шахта на път III-8602 - край на Община Пловдив "</b>		Чертеж №: <b>9/11</b> инж. М.Кожухарова инж. Антон Кузкин инж. М.Кожухарова инж. Й. Гайдаров
Проектно трасе Проектант: <b>инж. Ст.Стоянов</b> Начертал: <b>В.Янев</b>	таб : <b>1:1000</b> Технологична Конструктивна ПБЗ и ПБ ВОБД и Пътна	

# ЛЕГЕНДА:

- ш. □ - новопроектирана кабелна шахта
- 0.25 — 0.25 — траса за нова физ. инфраструктура със сервитут
- - - - - същ. мрежа на НЕТГАРД
- 2HDPPE-Ø40+OK- капацитет на новата физ. инфраструктура
- СТ.П. — защитна (стоманена Ø108/5 ) тръба
- — точка от новопроектирано трасе

БТС 2005



ОБЩНСКИ СЪВЕТ - ПЛОВДИВ  
 РЕШЕНИЕ НА ОБС - ПЛОВДИВ  
 № 60... ВЗЕТО С ПРОТОКОЛ № 6... ОТ Д. 03.02.22  
 ОДОБРЯВАМ!  
 ПРЕДСЕЛАТЕЛ НА ОБС - ПЛОВДИВ



Възложител:  
**"НЕТГАРД" ООД**

4000, гр. Пловдив  
 бул. " Мария Луиза " 69 В  
 тел.: (+35932) 51 01 15  
 www.netgard.bg

Проектант: "Ин Тел" ООД  
 4000, гр. Пловдив, ул. " Георги Бенковски " 19  
 тел. / факс: (+35932) 62 77 99  
 www.intelbg.com

Обект: " **Нова физическа инфраструктура за електронна съобщителна мрежа от съществуваща мрежа в землището на гр. Пловдив до нова шахта на път III-8602 - край на Община Пловдив** "

Проектно трасе  
 Проектант: инж. Ст. Стоянов  
 Начертал: В. Янев

Черт. №: **10/11**  
 7. Технологична Конструктивна ПБЗ и ПБ ВОБД и Пътна  
 инж. М. Кожухарова  
 инж. Антон Кузмин  
 инж. М. Кожухарова  
 инж. Й. Гайдаров

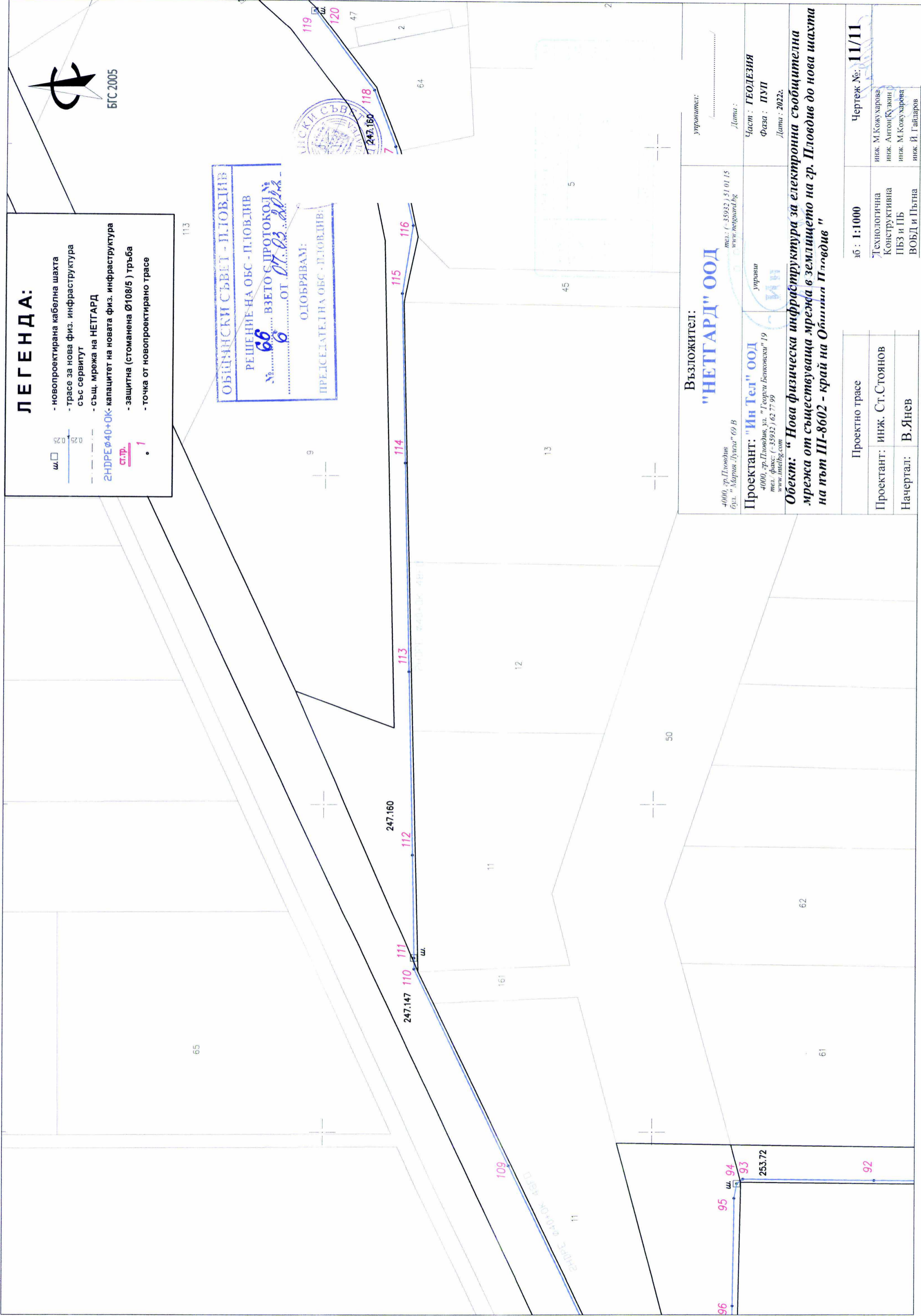


# ЛЕГЕНДА:

- новопроектирана кабелна шахта
- трасе за нова физ. инфраструктура със сервитут
- същ. мрежа на НЕТГАРД
- 2НДРЕ Ø40+ØК- капацитет на новата физ. инфраструктура
- защитна (стоманена Ø108/5 ) тръба
- ст.р. 1
- точка от новопроектирано трасе

БГС 2005

ОБЩИНСКИ СЪВЕТ - ПЛОВДИВ  
 РЕШЕНИЕ НА ОБС - ПЛОВДИВ  
 № **66** ВЗЕТО С ПРОТОКОЛ № **6** ОТ **07.03.2022** г.  
 ОДОБРЯВАМ:  
 ПРЕДСЕДАТЕЛ НА ОБС - ПЛОВДИВ



## ВЪЗЛОЖИТЕЛ:

### "НЕТГАРД" ООД

4000, гр. Пловдив  
бул. " Мария Луиза " 69 В

тел.: (+35932) 51 01 15  
www.netgard.bg

## Проектант: "Ин Тел" ООД

4000, гр. Пловдив, ул. " Георги Бонковски " 19  
тел. факс: (+35932) 62 77 99  
www.intelbg.com

упр.и  
тел.: (+35932) 51 01 15  
www.netgard.bg

**Обект: "Нова физическа инфраструктура за електронна съобщителна мрежа от съществуваща мрежа в землището на гр. Пловдив до нова шахта на път III-8602 - край на Община Пловдив"**

управител:

Дата:

Част: **ГЕОДЕЗИЯ**

Фаза: **ПУП**

Дата: 2022г.

Проектно трасе

Проектант: **инж. Ст. Стоянов**

Начертал: **В. Янев**

аб : **1:1000**

Чертеж №: **11/11**

Технологична  
Конструктивна  
ПБЗ и ПБ  
ВОБД и Пътна

инж. М. Кожухарова  
инж. Антон Кузмин  
инж. М. Кожухарова  
инж. Й. Габдаров