


Приложение №2 към Правилник  
За устройството и дейността на  
ОП „Жилфонд”, приет с  
Решение № *259*....., взето с  
Протокол № *14 / 01.08.2019г.*

**ОП „ЖИЛФОНД”**

**ИМУЩЕСТВО**

**КЪМ 31.12.2018 г.**

The image shows a circular official seal of the Municipality of Jilfond. The seal contains the text "ОП „ЖИЛФОНД”" and "ОБЩИНСКИ СЪВЕТ". Overlaid on the seal is a handwritten signature in black ink.


Приложение № 2 към Правилник  
за устройство и дейността на  
ОП "Жилфонд", приет с  
Решение № 259, взето с  
Протокол № 14 / от 08.02.1996

СПРАВКА ЗА АКТИВИТЕ НА ОП "ЖИЛФОНД" към 31.12.2018г.

№	Счетоводни сметки Наименование	към 31.12.2017г.			2018 г.						към 31.12.2018г.					
		Бал. Стойност	Брой	Брой	Увеличение			Намаление			Общо	Бал. Стойност	Брой			
					Новоприд.	Брой	Преценка	Общо	Отписани	Брой				Преценка	Амортизация	
2010	Прилежащи към сгради земи	1 539 649.32	156			49 541.19	49 541.19	49 541.19	0.00	144 360.05	16	113 661.60	0.00	258 021.65	1 331 168.86	140
2031	Административни сгради	879 242.90	5										13 169.84	13 169.84	866 073.06	5
2032	Жил. сгради, общ. и апартамент.	120 163 616.97	3620	926 649.60	11	163 700.63	1 090 350.23	1 746 589.05	42	118 104.30	2 717 628.04	4 582 321.39	1 120.46	1 120.46	31 234.05	2
2038	Почивни станции	32 354.51	2										4 475.64	5 275.64	90 102.23	5
2039	Други сгради	95 377.87	6					800.00	1							
2041	Компютри и хард.оборудв.	3 528.00	1	834.00	1		834.00						1 055.75	1 055.75	3 306.25	2
2049	Др.м-ни, съор., оборудв.	501 473.68	68	2 880.00	3	2 246.52	5 126.52						102 800.03	102 800.03	403 800.17	71
2051	Леки автомобили	26 134.96	6										7 265.04	7 265.04	18 869.92	6
2059	Др. трансп. средства	13 627.76	4										6 142.24	6 142.24	7 485.52	4
2060	Стопански инвентар	1 700.00	2	1 948.80	2		1 948.80						187.08	187.08	3 461.72	4
2101	Прогр.продукти и лицензи	13 695.84	16	2 160.00			2 160.00						8 360.97	8 360.97	7 494.87	16
2201	Земи, гори и тр. насаждения	2 042.66	1	21 300.00	1		21 300.00						0.00	0.00	23 342.66	2
2202	Инфраструкт. обекти	999 267.43	9										163 855.61	163 855.61	835 411.82	9
		124 267 969.24	3896	476 295.85	18	229 293.20	705 589.05	130 648.40	30	227 830.93	3 143 795.94	4 502 275.27	163 855.61	4 502 275.27	267 969.24	3855

Ръководител ФО.....  
/И. Кръстева /

Директор.....  
/М. Кафтански /




Приложение № 2 към Правилник  
за устройството и дейността на  
ОП "Жилфонд", приет с  
Решение № 259, взето с  
Протокол № 14 / 01.08.2019 г.

**СПРАВКА № 1**  
**НЕЖИЛИЩНИ ИМОТИ/ АДМ. СГРАДИ/ - С/КА 2031 КЪМ 31.12.2018 г.**

№	АКТ, ПИСМО		Наименование на ДМА	БАЛАНСОВА		ДВОРНИ		БАЛАНСОВА	
	№ ДАТА			СТОЙНОСТ	МЕСТА	КВ. М.	СТОЙНОСТ	СТОЙНОСТ	
1	АКТ № 1192/23.02.2005г.		ул. БРАТЯ БЪКСТОН № 158 /складова база /	189265.58					
2	Протокол от 04.04.2011г.		ул.БРАТЯ БЪКСТОН - административна сграда	83793.44					
3	АОС № 1821 / 12.12.2011г.		Кантора "Т-я" бл.14, вх.Б, ет.1, офис 57 / 1а	26629.76					
4	АОС № 1876 / 07.04.2016г.		ул. ГЕВГЕЛИ № 32 - нова адм. сграда	541062.44					
5	170А3173/21.12.2017г.		ул. "Ясна поляна" - Гребна база - архив	25321.84					
	<b>ОБЩА СТОЙНОСТ</b>			<b>866 073.06</b>					

ИЗГОТВИЛ:  
/СТ. ВЛАЖКОВА/

РЪКОВОДИТЕЛ ФО:  
/Й. КРЪСТЕВА/




Приложение № 2 към Правилник  
за устройството и дейността на  
ОП "Жилфонд", приет с  
Решение № 259, взето с  
Протокол № 14 / 01.08.2019г.

**СПРАВКА № 1а**  
**НЕЖИЛИЩНИ ИМОТИ/ ПОЧИВНИ СТАНЦИИ/- С/КА 2038 КЪМ 31.12.2018 г.**

№	АКТ, ПИСМО № ДАТА	Наименование на ДМА	БАЛАНСОВА		ДВОРНИ МЕСТА кв.м.	БАЛАНСОВА	
			СТОЙНОСТ	143.92		СТОЙНОСТ	СТОЙНОСТ
1	Реш. №159/1992г.и протокол	Почивна база " Бяла черква "	31090.13	ид.ч от общи		2 686.43	
2	Реш. №159/1992г.и протокол	ВС "Доспат" -бунгала № 6,11 + ид. ч. от общи	31 234.05			2 686.43	

ИЗГОТВИЛ:  
/СТ. ВЛАЙКОВА/

РЪКОВОДИТЕЛ ФО:  
/Й. КРЪСТЕВА/



Приложение № 2 към Правилник  
за устройството и дейността на  
ОП "Жилфонд", приет с  
Решение № 259 , взето с  
Протокол № 14 /01.08.2019г.

**СПРАВКА № 16**

**ДРУГИ СГРАДИ - ГАРАЖИ  
С/КА 2039 КЪМ 31.12.2018 г.**


№	Наименование на ДМА	Брой	Балансова стойност
1	ул."Баучер" № 24а - гараж	1	
2	ул."Чорлу" № 27 - гараж	1	75.00
3	ул."Петър Васков" № 22а - гараж	1	1 967.60
4	ул."Месемврия" № 4 - гараж	1	1 599.28
5	ул."Енисей" № 20 - гараж	1	40.00
6	Хангар №1 Гребна база	1	86 420.35
	<b>ОБЩО :</b>		<b>90 102.23</b>

ИЗГОТВИЛ:

/СТ. ВЛАЙКОВА/

РЪКОВОДИТЕЛ ФО:

/Й.КРЪСТЕВА/




Приложение № 2 към Правилник  
за устройството и дейността на  
ОП "Жилфонд", приет с  
Решение № 259, взето с  
Протокол № 14/01.08.2019 г.

**СПРАВКА № 3**

**МАШИНИ, СЪОРЪЖЕНИЯ И ОБОРУДВАНЕ  
С/КА 2049 КЪМ 31.12.2018г.**

№	Наименование на ДМА	Брой	Балансова стойност
1	ВС Доспат цистерна за вода	1	1 282.52
2	ВС Пречиствателна станция	1	3 012.99
3	Генератор E4000,230V1HONDA	1	48.00
4	Изграден тръбен път за клим. С-ма	1	3 234.00
5	Количка за почистване ,вкл. п. фил.	1	2 336.40
6	Къртач SDS-Max 1300 W	1	52.32
7	Къртач с електронно у-ние 1500 W	1	55.44
8	Перфоратор акумулаторен 36 V	1	58.51
9	Система за СOT	1	1 142.68
10	Скеле-алуминиево 10.30м	1	1 390.92
11	Скеле-фасадно вт. уп.	1	3 554.08
12	Фреза универсална FU-250-3мм	1	2 892.48
13	Хилти AUSR TE76	1	3 275.00
14	Хилти AUSR TE905	1	112.28
15	Цирк. помпи-ДУ 80/120 +Ц.П. за т. вода	3	5 957.96
16	Валяк "BOMAG\$ BW 80 ADH-2	1	23 760.00
17	Вибр. плоча "BOMAG" BVP 18/45	1	1 123.40
18	М-на за разпръскв. на бит. емулсия	1	6 480.00
19	Омаслител за въздух	1	1 176.00
20	Пневм. къртач "VISTARINI" AS220	1	2 640.00
21	Пневм. къртач "VISTARINI" AS220	1	2 640.00
22	Фугорезачка "CEDIMA" CF 12.4	1	1 641.90
23	Заваръчен агрегат	1	41.40
24	Радиоуредба комплект	1	2 880.52
25	Комбинирана машина TE 56	1	2 000.00
26	Алуминиево скеле	1	68.00
27	Гараж за косачка	1	44.00
28	Косачка водна растителност	1	20 000.00
29	Метален понтон	1	1 073.00



30	Метален понтон	1	1 073.00
31	Метален понтон	1	1 073.00
32	Метален понтон	1	1 073.00
33	Метален понтон	1	1 073.00
34	Метален понтон	1	1 073.00
35	Струг	1	42.24
36	Телефонна централа	1	3 168.00
37	Понтон	1	3 658.62
38	Понтон	1	3 658.98
39	Понтон	1	3 658.98
40	Подстъп	1	50.12
41	Подстъп	1	50.12
42	Подстъп	1	50.12
43	Видео табло	1	210 165.67
44	Система за Видео- наблюдение	1	36 510.88
45	Система за Видео- наблюдение и охр.т.	1	3 495.82
46	Сървърен шкаф	1	58.76
47	Слънчева инсталация за подгр. вода	1	29 210.14
48	Климатична инсталация 12 000 BTU	1	43.80
49	Климатична инсталация 12 000 BTU	1	43.80
50	Климатична инсталация 12 000 BTU	1	43.80
51	Климатична инсталация 12 000 BTU	1	43.80
52	Климатична инсталация 12 000 BTU	1	43.80
53	Климатична инсталация 12 000 BTU	1	43.80
54	Климатична инсталация 12 000 BTU	1	43.80
55	Климатична инсталация 12 000 BTU	1	43.80
56	Климатична инсталация 12 000 BTU	1	43.80
57	Климатична инсталация 12 000 BTU	1	43.80
58	Климатична инсталация 12 000 BTU	1	43.80
59	Климатична инсталация 18 000 BTU	1	58.08
60	Климатична инсталация 9 000 BTU	1	38.40
61	Климатична инсталация 9 000 BTU	1	38.40
62	Къртач - GSH 5 CE	1	48.00
63	Коп. Машина Konika Minolta	1	43.20
64	Коп. Машина Canon IR2520	1	1 752.96
65	Банциг Метаво 318	1	1 408.00
66	Скеле със стълба	1	3 696.00
67	Дисплей към система за видеонаблюдение	1	234.24
68	Дисплей към система за видеонаблюдение	1	234.24
69	Инверторна климатична система AUX - 9000 btu	1	883.20
70	Инверторна климатична система AUX - 9000 btu	1	883.20
71	Инверторна климатична система AUX - 9000btu	1	883.20
	<b>ОБЩО:</b>		<b>403 800.17</b>

ИЗГОТВИЛ:

/СТ. ВЛАЙКОВА/

РЪКОВОДИТЕЛ ФО

/И.КРЪСТЕВА/

Приложение № 2 към Правилник  
за устройството и дейността на  
ОП "Жилфонд", приет с  
Решение № 259, взето с  
Протокол № 14/01.08.2019


**СПРАВКА № 4**

**ТРАНСПОРТНИ СРЕДСТВА  
С/КА 2051, 2059 КЪМ 31.12.2018 г.**


№	Наименование на ДМА	РЕГ.№	Балансова стойност
1	Рено Канго	РВ 41-80 МН	100.00
2	Рено Канго	РВ 91-80 ВМ	150.00
3	Фолксваген Пасат	РВ 29-28 ВН	2 100.00
4	Дачия Докер	РВ14-48 РМ	7 515.96
5	Дачия Докер	РВ14-49 РМ	7 515.96
6	Ситроен Берлинго	РВ 1760 МТ	1 488.00
	<b>ОБЩО :</b>		<b>18 869.92</b>

**ДРУГИ ТРАНСПОРТНИ СРЕДСТВА  
С/КА 2059 КЪМ 31.12.2017г.**

1	Лодка Алмар	1	1 774.98
2	Трактор с фреза и плуг	1	3 483.94
3	Лодка Тримаран	1	2 126.60
4	Мерцедес 207 Д	РВ 53-16 ХА	100.00
	<b>ОБЩО :</b>		<b>7 485.52</b>
	<b>ОБЩО :</b>		<b>26 355.44</b>

ИЗГОТВИЛ:   
/СТ. ВЛАЙКОВА/

РЪКОВОДИТЕЛ ФО:   
/Й. КРЪСТЕВА/







Приложение № 2 към Правилник  
за устройството и дейността на  
ОП "Жилфонд", приет с  
Решение № 259, взето с  
Протокол № 14/01.08.2019 г.


СПРАВКА № 5

НМДА-ПРОГРАМНИ ПРОДУКТИ  
С/КА 2101 КЪМ 31.12.2018 г.

№	Наименование на ДМА	Брой	Балансова стойност
1	Авто парк	1	0.00
2	Обработка на досиета	1	1 303.60
3	Прогр. продукт X-Мениджър	1	0.00
3а	Прогр. продукт X-Мениджър	1	0.00
4	Пр. пр.BILDING MENAGER	1	0.00
4а	Пр. пр.BILDING MENAGER	1	0.00
5	Прогр. продукт за ДМА	1	2 701.07
6	Прогр. продукт Наеми и ТБО	1	3 010.20
7	Прогр. продукт "Архив"	1	0.00
8	Прогр. пр."Л.състав и ТРЗ"	1	0.00
8а	Модул към ПП"Л. състав и ТРЗ"	1	0.00
8б	Модул към ПП"ТРЗ"-сум. изч. р. в.	1	0.00
9	Счетоводна програма -Скипър	1	0.00
9а	ПП"Скипър"/i/ с настр. за ЕРД	1	0.00
10	Програма "Счетоводство"	1	240.00
11	Програма "ТРЗ"	1	240.00
	<b>ОБЩО :</b>		<b>7 494.87</b>

ИЗГОТВИЛ:   
/СТ. ВЛАЙКОВА/

РЪКОВОДИТЕЛ ФО:   
/Й.КРЪСТЕВА/



Приложение № 2 към Правилник  
за устройството и дейността на  
ОП "Жилфонд", приет с  
Решение № 259, взето с  
Протокол № 14 / 01.08.2019 г.

**СПРАВКА № 6**

**СТОПАНСКИ ИНВЕНТАР  
С/КА 2060 КЪМ 31.12.2018г.**


№	Наименование на ДМА	Брой	Балансова стойност
1	Прамосмукачка NT 65 / 2		850.00
2	Прамосмукачка NT 65 / 2		850.00
3	Диван тип 2		880.86
4	Диван тип2		880.86
	<b>ОБЩО :</b>		<b>3 461.72</b>

ИЗГОТВИЛ:

/СТ. ВЛАЙКОВА/

РЪКОВОДИТЕЛ ФО:

/Й.КРЪСТЕВА/



Приложение № 2 към Правилник  
за устройството и дейността на  
ОП "Жилфонд", приет с  
Решение № 259 , взето с  
Протокол № 14/01.08.2019 г.


**СПРАВКА № 7**

**С/КА 2041 КОМПЮТРИ И ХАРДУЕРНО ОБОРУДВАНЕ КЪМ 31.12.2018 г.**

№	Наименование на ДМА	Брой	Балансова стойност
1	Компютърен сървър	1	2 646.00
2	Лаптоп Fujitsu Lifebook A555 i3-5005U/4GB	1	660.25
	<b>ОБЩО :</b>		<b>3 306.25</b>

ИЗГОТВИЛ:   
/СТ. ВЛАЙКОВА/

РЪКОВОДИТЕЛ ФО:   
/Й. КРЪСТЕВА/




Приложение № 2 към Правилник  
за устройството и дейността на  
ОП "Жилфонд", приет с  
Решение № 259, взето с  
Протокол № 14/01.08.2019 г.

СПРАВКА № 8

СКА 2202 ИНФРАСТРУКТУРНИ ОБЕКТИ КЪМ 31.12.2018 г.

№	Наименование на ДМА	Балансова стойност
1	Изграждане на улично и парково осветление 1	53 402.34
2	Изграждане на улично и парково осветление 2	56 991.32
3	Доставка на стълбове за улично осветление 1	214 836.85
4	Доставка на стълбове за улично осветление 2	240 095.30
5	Извършване на предпроектни проучвания за укрепване на коритото на р. Марица	51 811.12
6	Изграждане на система за видеонаблюдение "Градска градина" 1	36 281.57
7	Изграждане на система за видеонаблюдение "Градска градина" 2	18 258.37
8	Проектиране на художествена галерия под стълбите на "Каменица"	14 318.40
9	Модернизация, обновление и допълнение на стълбите на "Каменица"	149 416.55
	<b>ОБЩО :</b>	<b>835 411.82</b>



*[Handwritten signature]*

ИЗГОТВИЛ:  
/СТ. ВЛАЙКОВА/

РЪКОВОДИТЕЛ ФО: *[Handwritten signature]*  
/Й. КРЪСТЕВА/

Приложение № 2 към Правилник  
за устройството и дейността на  
ОП "Жилфонд", приет с  
Решение № 859, взето с  
Протокол № 14/01.08.2019г.

**СПРАВКА № 10**


**С/КА 2201 ЗЕМИ, ГОРИ И ТРАЙНИ НАСАЖДЕНИЯ КЪМ 31.12.2018 г.**

№	Наименование на ДМА	Балансова стойност
1	"Н. Коперник" 8 - празно дворно място	2 042,66
2	"Елиезер Калев" 19- празно дворно място	21 300,00
	<b>ОБЩО :</b>	<b>23 342,66</b>


Забележка: Увеличението на сметка 2201 с 21 300.00 лв. е в резултат на прехвърляне от сметка 2010 Прилежащи към сгради земи.

ИЗГОТВИЛ:  
/СТ. ВЛАЙКОВА/

РЪКОВОДИТЕЛ ФО :  
/Й. КРЪСТЕВА /




Приложение № 2 към Правилник  
за устройството и дейността на  
ОП "Жилфонд", приет с  
Решение № 259, взето с  
Протокол № 14 / 01.08.2019 г.



СПРАВКА № 9


НОВОЗАКУПЕНИ, ОТПИСАНИ, ПРЕОЦЕНЕНИ ДМА ПРЕЗ 2018 г.

№	Наименование на ДМА	Група	Отчетна стойност
	<b>НОВОЗАКУПЕНИ/ПРИДОБИТИ ДМА</b>		
1	бл. 4054 Б "Крайречна" 28 ет.8 ап.22	Жилищни сгради, общежития и апартаменти	37 031.90
2	бл. 4053а Б "Крайречна" 24 вх. "Б", ет.3, ап.	Жилищни сгради, общежития и апартаменти	15 774.30
3	бл. 4054а Б "Крайречна" 32 ап.12	Жилищни сгради, общежития и апартаменти	26 596.50
4	"Брезовско шосе" 4, бл.19, ет.8, ап.37	Жилищни сгради, общежития и апартаменти	61 197.00
5	"Околчица" № 8, ет.4, ап.5	Жилищни сгради, общежития и апартаменти	124 944.00
6	"Околчица" № 8, ет.4, ап.6	Жилищни сгради, общежития и апартаменти	131 835.00
7	бл. 4054а Б "Крайречна" 32 ап.26 /54 ет.7	Жилищни сгради, общежития и апартаменти	28 469.60
8	бул. "Освобождение" 39, секц.Б1, вход "А",	Жилищни сгради, общежития и апартаменти	224 060.00
9	бул. "Освобождение" 39, секц.Б4, вход "Г",	Жилищни сгради, общежития и апартаменти	234 025.00
10	бл. 4017 В "Варвара" 33 ет.8 ап.23	Жилищни сгради, общежития и апартаменти	35 316.30
11	"Васил Априлов" 119 вх.Г, ет.4, ап.8	Жилищни сгради, общежития и апартаменти	7 400.00
			<b>926 649.60</b>
1	Лаптоп Fujitsu Lifebook A555 i3-5005U/4G	Компютри и хардуерно оборудване	<b>834.00</b>
1	Инверторна климатична система AUX - 90	Други машини, съоръжения и оборудване	960.00
2	Инверторна климатична система AUX - 90	Други машини, съоръжения и оборудване	960.00
3	Инверторна климатична система AUX - 90	Други машини, съоръжения и оборудване	960.00
			<b>2 880.00</b>



1	Диван тип2	Стопански инвентар	974.40
2	Диван тип 2	Стопански инвентар	974.40
	<b>ОБЩО:</b>		<b>1 948.80</b>
	<b>ОТПИСАНИ ДМА</b>		<b>932 312.40</b>
1	"Васил Априлов" 125А	Прилежащи към сгради и съоръж. земи	915.20
2	"Велико Гърново" 2	Прилежащи към сгради и съоръж. земи	5 465.80
3	"Г. Кръстевич" 8 - 1/4ид.ч.от дв. място	Прилежащи към сгради и съоръж. земи	540.10
4	"Детелина" 3	Прилежащи към сгради и съоръж. земи	7 170.00
5	"Детелина" 5	Прилежащи към сгради и съоръж. земи	6 600.00
6	"Детелина" 7	Прилежащи към сгради и съоръж. земи	0.00
7	"Добродол" 23	Прилежащи към сгради и съоръж. земи	18 265.20
8	"Княз Черказки" 40	Прилежащи към сгради и съоръж. земи	20 404.80
	"Месемврия" 22	Прилежащи към сгради и съоръж. земи	6 000.00
	"П. Каравелов" 4 дв. място	Прилежащи към сгради и съоръж. земи	10 398.95
9	"Перуника" 36	Прилежащи към сгради и съоръж. земи	12 192.00
10	"Петрова нива" 50	Прилежащи към сгради и съоръж. земи	8 300.00
11	"Родопи" 26	Прилежащи към сгради и съоръж. земи	11 419.20
12	"Тодор Влайков" 28	Прилежащи към сгради и съоръж. земи	0.00
13	"Тодор Влайков" 26	Прилежащи към сгради и съоръж. земи	6 040.00
14	"Цар Ив. Страцимир" 6	Прилежащи към сгради и съоръж. земи	9 348.80
15	"Цар Ив. Страцимир" 6 а	Прилежащи към сгради и съоръж. земи	0.00
16	"Елизер Калев" 19/Царева Ливада19/ дв.м	Прилежащи към сгради и съоръж. земи	21 300.00
			<b>144 360.05</b>
1	"Абаджийска" ап.1	Жилищни сгради, общежития и апартаменти	134 129.30
2	"Ал. Стамболийски" 50 ап.1	Жилищни сгради, общежития и апартаменти	29 740.20
3	"Белица" 6 бл.68-6 вх.В ет.6 ап.24	Жилищни сгради, общежития и апартаменти	24 479.00
4	"Белица" 13 бл.2021А вх. Г ет.8 ап.21	Жилищни сгради, общежития и апартаменти	38 082.90
5	"Борба" 9, бл.24, ет.15, ап.73	Жилищни сгради, общежития и апартаменти	40 080.00
6	"България" 226, вх.А, ет.3, ап.6	Жилищни сгради, общежития и апартаменти	41 346.20
7	"Васил Априлов" 125 А	Жилищни сгради, общежития и апартаменти	184 523.60
8	"Васил Левски" 97 ап.104	Жилищни сгради, общежития и апартаменти	36 596.40
9	"Васил Левски" 103 ап. 72	Жилищни сгради, общежития и апартаменти	32 280.00
10	"Велико Гърново" 2	Жилищни сгради, общежития и апартаменти	81 132.75
11	"Детелина" 3	Жилищни сгради, общежития и апартаменти	28 671.00
12	"Детелина" 5	Жилищни сгради, общежития и апартаменти	57 280.00

13	"Детелина" 7	Жилищни сгради, общежития и апартаменти	44 157.00
14	"Елизер Калев" 19 /Царева ливада/	Жилищни сгради, общежития и апартаменти	6 287.00
15	"Звезда" 28 бл.2016а ап.1	Жилищни сгради, общежития и апартаменти	28 090.90
16	"Княз Черказки" 40	Жилищни сгради, общежития и апартаменти	58 892.60
17	"Кукуш" 4, бл.11, вх.А, ет.6, ап.57	Жилищни сгради, общежития и апартаменти	38 461.90
18	"Месемврия" 22	Жилищни сгради, общежития и апартаменти	29 146.00
19	"Н. Вапцаров" 83 бл.1038 В ет.6 ап.15	Жилищни сгради, общежития и апартаменти	39 758.10
20	"Орфей" 6 бл.70в вх.В ет.2 ап. 5	Жилищни сгради, общежития и апартаменти	24 241.00
21	"Перуника" 36 къща	Жилищни сгради, общежития и апартаменти	34 335.00
22	"Петрова Нива" 50	Жилищни сгради, общежития и апартаменти	21 049.00
23	"Пецкерско шосе" 82,бл.3,ет.3,ап.14	Жилищни сгради, общежития и апартаменти	83 720.00
24	"Родопи" 26	Жилищни сгради, общежития и апартаменти	22 961.30
25	"Цар Ив. Страцимир" 6	Жилищни сгради, общежития и апартаменти	47 507.20
26	"Цар Ив. Страцимир" 6 а	Жилищни сгради, общежития и апартаменти	37 506.70
27	Тракия бл. 2 А, ет.4, ап.16	Жилищни сгради, общежития и апартаменти	27 611.00
28	Тракия бл. 26 ет.9 ап.46	Жилищни сгради, общежития и апартаменти	27 469.80
29	бл. 245 Г "Х.Г.Павлов" 22 ап.2	Жилищни сгради, общежития и апартаменти	16 861.30
30	бл. 260 А "Ландос" 15 ап.2	Жилищни сгради, общежития и апартаменти	18 635.80
31	бл. 4009 В "Елба" 32 ап.4	Жилищни сгради, общежития и апартаменти	40 841.80
32	бл. 4017 Ж "Барвара" 25 ет.1 ап.1	Жилищни сгради, общежития и апартаменти	37 285.20
33	бл. 48, Б, ет.6, ап.24	Жилищни сгради, общежития и апартаменти	51 513.90
34	бл. 50, вх.Д, ет.8, ап.31	Жилищни сгради, общежития и апартаменти	20 139.80
35	бл. 52 Е ап.35	Жилищни сгради, общежития и апартаменти	30 533.40
36	бл. 54, вх. А, ет.1, ап.2	Жилищни сгради, общежития и апартаменти	39 441.30
37	бл. 83 А ет1 ап.2	Жилищни сгради, общежития и апартаменти	28 516.70
38	бл. 84 В, ет.5, ап.25	Жилищни сгради, общежития и апартаменти	27 277.70
39	бл.150 Д ап.14 ет.4	Жилищни сгради, общежития и апартаменти	32 788.40
40	бл.150 Д ап.16	Жилищни сгради, общежития и апартаменти	27 145.10
41	бл.191 Г ет.6 ап.18	Жилищни сгради, общежития и апартаменти	27 834.50
42	бл.267 А ет.4 ап.12	Жилищни сгради, общежития и апартаменти	48 238.30
			<b>1 746 589.05</b>
1	"Баучер" 24а гараж	Други сгради	<b>800.00</b>
	<b>ОБЩО:</b>		<b>1 891 749.10</b>
	<b>ПРЕОЦЕНЕНИ ДМА</b>		
1	"Васил Левски" 101 ап. 59	Жилищни сгради, общежития и апартаменти	2 398.60
2	"Звезда" 28 бл.2016а вх.Е ет.4 ап.10	Жилищни сгради, общежития и апартаменти	1 243.60






75	Бл.206 А ап.14	Жилищни сгради, общежития и апартаменти	-2 192.10
76	Бл. 202 Е "Буная" 3 ап.24	Жилищни сгради, общежития и апартаменти	-1 748.80
77	Бл. 4054а Б "Крайречна" 32 ап.12	Жилищни сгради, общежития и апартаменти	-207.60
			<b>48 439.42</b>
1	"Иларион Макариополски" 1 дв. място	Прилежащи към сгради и съоръж. земи	-99 492.80
2	"Петруника" 36	Прилежащи към сгради и съоръж. земи	6 192.00
3	"Руски" 96	Прилежащи към сгради и съоръж. земи	22 245.97
4	"Цар Ив. Стратимир" 6	Прилежащи към сгради и съоръж. земи	9 348.80
5	"Ангел Кънчев" 12	Прилежащи към сгради и съоръж. земи	2 216.47
6	"Добродол" 23	Прилежащи към сгради и съоръж. земи	-14 168.80
7	"Г. Кръстевич" 8 -1/4 ид. ч. къща	Прилежащи към сгради и съоръж. земи	117.77
8	"Ламартин" 22	Прилежащи към сгради и съоръж. земи	6 411.60
9	"Плиска" 1	Прилежащи към сгради и съоръж. земи	2 843.09
10	"Абаджийска" 1	Прилежащи към сгради и съоръж. земи	165.49
			<b>-64 120.41</b>
1	Система за Видео наблюдение	Други машини, съоръжения и оборудване	<b>2 246.52</b>
1	Програмен продукт за ДМА	Нематериални дълготрайни активи	<b>2 160.00</b>
	<b>ОБЩО:</b>		<b>-11 274.47</b>


ИЗГОТВИЛ:  
/СТ. ВЛАЙКОВА/

РЪКОВОДИТЕЛ ФО :  
/Й. КРЪСТЕВА /



3	бл. 83 А ет1 ап.2	Жилищни сгради, общежития и апартаменти	-1 919.30
4	бл.107, вх. А, ет.5, ап.25	Жилищни сгради, общежития и апартаменти	-1 782.70
5	Тракия бл. 11 Б ап.18 ет. 6	Жилищни сгради, общежития и апартаменти	-2 660.00
6	"Кичево" 28, бл.164, вх.В, ет.1, ап.3	Жилищни сгради, общежития и апартаменти	-2 229.00
7	"Хан Терелиг" 5 бл. 3001 В ап. 1а	Жилищни сгради, общежития и апартаменти	746.80
8	бл.210, ет.2, ап.8	Жилищни сгради, общежития и апартаменти	-1 849.10
9	бл.210, ет.4, ап.14	Жилищни сгради, общежития и апартаменти	-2 121.40
10	бл.210, ет.4, ап.16	Жилищни сгради, общежития и апартаменти	-1 841.90
11	бл.210, ет.6, ап.22	Жилищни сгради, общежития и апартаменти	-2 069.10
12	бл.210, ет.6, ап.23	Жилищни сгради, общежития и апартаменти	-1 110.40
13	бл. 4009а А "Ландос" 71 ет.3 ап.9	Жилищни сгради, общежития и апартаменти	-2 545.60
14	бл. 4009а А "Ландос" 71 ет.6 ап.16	Жилищни сгради, общежития и апартаменти	-2 445.70
15	бл. 4009а А "Ландос" 71 ет.7 ап.20	Жилищни сгради, общежития и апартаменти	-1 764.60
16	"Иларион Макариополски" 1	Жилищни сгради, общежития и апартаменти	81 250.40
17	"Санкт Петербург" 25 блок, ет.1, ап.2	Жилищни сгради, общежития и апартаменти	0.30
18	"Цариградско шосе" 25, бл.8, ет.1, ап.1 /Нс	Жилищни сгради, общежития и апартаменти	0.50
19	бл.277 Б ап.6	Жилищни сгради, общежития и апартаменти	-2 907.40
20	бл.277 Б ап.8	Жилищни сгради, общежития и апартаменти	-2 134.40
21	бл.150 Е ап.6 ет.2	Жилищни сгради, общежития и апартаменти	-2 083.60
22	бл.150 Е ап.8 ет.2	Жилищни сгради, общежития и апартаменти	-1 837.10
23	бл.150 Е ап.9 ет.3	Жилищни сгради, общежития и апартаменти	-2 901.90
24	бл.185 Г ап.25 ет.7	Жилищни сгради, общежития и апартаменти	-2 668.20
25	бл.185 В ап.25, ет.7	Жилищни сгради, общежития и апартаменти	-2 658.10
26	бл.277 Б ет.5 ап.14	Жилищни сгради, общежития и апартаменти	-2 133.50
27	бл.277 Б ет.7 ап.20	Жилищни сгради, общежития и апартаменти	-2 063.70
28	бл.185 Б ет.1 ап.4 /8	Жилищни сгради, общежития и апартаменти	-1 660.40
29	бл. 4009а В "Ландос" 67 ап.3	Жилищни сгради, общежития и апартаменти	-2 318.50
30	бл. 4015 Г "Батак" 36 ап.10 ет.4	Жилищни сгради, общежития и апартаменти	-1 296.40
31	бл. 4009а А "Ландос" 71 ап.7/19 ет.3	Жилищни сгради, общежития и апартаменти	-2 512.90
32	"Ал. Стамболийски" 50 ап.1	Жилищни сгради, общежития и апартаменти	-1 585.80
33	"Ал. Стамболийски" 59 бл.1112 А ап.3	Жилищни сгради, общежития и апартаменти	-1 229.30
34	"Енисей" 13 ап.21	Жилищни сгради, общежития и апартаменти	-1 622.80
35	"Кукуш" 4 ап.60	Жилищни сгради, общежития и апартаменти	0.50
36	"Кичево" 10 ап.32	Жилищни сгради, общежития и апартаменти	-1 537.40
37	"Пор. В. Стефов" 9 бл. 1121 Б ап.8	Жилищни сгради, общежития и апартаменти	-1 844.70
38	бл. 4009а В "Ландос" 67 ап.6	Жилищни сгради, общежития и апартаменти	-2 522.80





39	бл. 243 В "Кедър" 4 ет.2 ап.4	Жилищни сгради, общежития и апартаменти	6 285.00
40	бл. 4009а Б "Ландос" 69 ап.17/50	Жилищни сгради, общежития и апартаменти	-1 881.30
41	"Бр. Шкорпил" 2 бл. 1104 А ет.1 ап.1	Жилищни сгради, общежития и апартаменти	-3 323.00
42	"Васил Левски" 103 ап. 63	Жилищни сгради, общежития и апартаменти	-1 388.00
43	"Източен" 23 бл.4415 В ет.5 ап.14/38	Жилищни сгради, общежития и апартаменти	-1 907.80
44	"Охрид" 6 бл. 1512 В, ет.2, ап.7	Жилищни сгради, общежития и апартаменти	-1 371.40
45	"Плиска" 1	Жилищни сгради, общежития и апартаменти	2 843.09
46	"Ружа" 13, блок9, ет.13, ап.65	Жилищни сгради, общежития и апартаменти	-1 508.80
47	"Тиса" 6, бл.28, ет.2, ап.5	Жилищни сгради, общежития и апартаменти	14 106.40
48	Тракия бл. 11 А ап.16 ет. 6	Жилищни сгради, общежития и апартаменти	-2 658.70
49	"Плиска" 1	Жилищни сгради, общежития и апартаменти	-61.70
50	"Руски" 96 ет.2	Жилищни сгради, общежития и апартаменти	17 100.70
51	"Цар Ив. Страцимир" 6	Жилищни сгради, общежития и апартаменти	4 981.20
52	"Цар Ив. Страцимир" 6 а	Жилищни сгради, общежития и апартаменти	14 513.70
53	"Ангел Кънчев" 12, ет.2	Жилищни сгради, общежития и апартаменти	-15 539.50
54	"България" 6 ап.73	Жилищни сгради, общежития и апартаменти	2 001.10
55	"Васил Левски" 101 ап. 80	Жилищни сгради, общежития и апартаменти	2 875.00
56	"Васил Левски" 101 ап. 84	Жилищни сгради, общежития и апартаменти	3 221.50
57	"Васил Левски" 103 ап. 33	Жилищни сгради, общежития и апартаменти	2 001.90
58	"Ламартин" 22	Жилищни сгради, общежития и апартаменти	104.80
59	"Цар Борис III Обединител" 145, вх.Б, ет.2	Жилищни сгради, общежития и апартаменти	0.70
60	Тракия бл. 33 ап.40 ет.8	Жилищни сгради, общежития и апартаменти	-813.20
61	Тракия бл. 33 ап.68 ет.14	Жилищни сгради, общежития и апартаменти	683.40
62	бл.100, вх."З", ет.1, ап.4	Жилищни сгради, общежития и апартаменти	-1 009.00
63	Тракия бл. 33 ап.11ет.3	Жилищни сгради, общежития и апартаменти	-840.20
64	Тракия бл. 33 ап.71 ет.15	Жилищни сгради, общежития и апартаменти	-416.40
65	"Васил Левски" 101, вх."Б", ет.14, ап.104	Жилищни сгради, общежития и апартаменти	-1 690.60
66	"Борба" 9 ап.56	Жилищни сгради, общежития и апартаменти	-366.00
67	"Копривщица" 74, вх. Б, ет. 3, ап. 8	Жилищни сгради, общежития и апартаменти	422.30
68	бл.178 Б ап.17	Жилищни сгради, общежития и апартаменти	-3 459.40
69	Тракия бл. 28 Г ап. 6	Жилищни сгради, общежития и апартаменти	-3 772.20
70	Тракия бл. 1 В ап.19	Жилищни сгради, общежития и апартаменти	-2 862.10
71	"Г. Кръстевич" 8 -1/4 ид. ч. къща	Жилищни сгради, общежития и апартаменти	1 638.43
72	"Д. Талев" 65 ап.72	Жилищни сгради, общежития и апартаменти	8 123.80
73	"Източен" 133 бл.4205 Г ап.4/31	Жилищни сгради, общежития и апартаменти	-4 190.60
74	бл. 84 Г ап.33	Жилищни сгради, общежития и апартаменти	-1 038.20

Приложение № 2 към Правилник  
за устройството и дейността на  
ОП "Жилфонд", приет с  
Решение № 259, взето с  
Протокол № 14/01-08-2019г.


СПРАВКА № 10

С/КА 2201 ЗЕМИ, ГОРИ И ТРАЙНИ НАСАЖДЕНИЯ КЪМ 31.12.2018 г.


№	Наименование на ДМА	Балансова стойност
1	"Н. Коперник" 8 - празно дворно място	2 042.66
2	"Елиезер Калев" 19- празно дворно място	21 300.00
<b>ОБЩО :</b>		<b>23 342.66</b>

Забележка: Увеличението на сметка 2201 с 21 300.00 лв. е в резултат на прехвърляне от сметка 2010 Прилежания към сгради земи.

ИЗГОТВИЛ:  
/СТ. ВЛАЙКОВА/




РЪКОВОДИТЕЛ ФО  
М. КРЪСТЕВА




Приложение № 2 към Правилник  
за устройството и дейността на  
ОП "Жилфонд", приет с  
Решение № 259, взето с  
Протокол № 14/01.08.2019г.

**РЕКАПИТУЛАЦИЯ**  
НА ЖИЛИЩНИ ИМОТИ КЪМ 31.12.2018 г.


№	РАЙОН	БАЛАНСОВА СТОЙНОСТ
1	ЮЖЕН	13 950 706.30
2	ЗАПАДЕН	6 432 271.81
3	СЕВЕРЕН	12 608 574.26
4	ЦЕНТРАЛЕН	6 203 148.62
5	ИЗТОЧЕН	50 250 602.82
6	ТРАКИЯ	27 226 341.99
	<b>ОБЩА СТОЙНОСТ</b>	<b>116 671 645.81</b>


ИЗГОТВИЛ:   
/СТ. ВЛАЙКОВА/

РЪКОВОДИТЕЛ ФО:   
/Й. КРЪСТЕВА/

**РЕКАПИТУЛАЦИЯ**  
НА ПРИЛЕЖАЩИ КЪМ СГРАДИ ЗЕМИ КЪМ 31.12.2018 г.

№	РАЙОН	БАЛАНСОВА СТОЙНОСТ
1	ЮЖЕН	201 953.75
2	ЗАПАДЕН	15 976.71
3	СЕВЕРЕН	91 643.96
4	ЦЕНТРАЛЕН	884 041.01
5	ИЗТОЧЕН	134 867.00
6	ТРАКИЯ	0.00
7	ВС"ДОСПАТ"	2 686.43
	<b>ОБЩА СТОЙНОСТ</b>	<b>1 331 168.86</b>

ИЗГОТВИЛ:   
/СТ. ВЛАЙКОВА/


РЪКОВОДИТЕЛ ФО:   
/Й. КРЪСТЕВА/



## Справка №2

Жилищни сгради, район: Юг, към 31.12.2018 г.


№ по	№ на акта	Адрес	Застроена площ	Балансова стойност сгради	Земя площ	Балансова стойност земя
1	1263/21.08.06г.	"Ак. Петър Динев" 27 ап.12	43.73	23 995.32		
2	1697/27.08.2012	"Ал. Стамболийски" 35 ап.20А	49.15	43 659.74	0.752%инд.ч. от 1425кв.м.	290.40
3	522/08.08.2000г.	"Ал. Стамболийски" 38 ап.17	68.37	31 712.64		
4	1596/08.07.2011г.	"Ал. Стамболийски" 42 ап.10	65.77	32 462.10		
5	524/08.08.2000г.	"Ал. Стамболийски" 42 ап.12	64.41	32 172.20		
6	525/08.08.2000г.	"Ал. Стамболийски" 44 ап.1	64.41	29 543.16		
7	527/08.08.2000г.	"Ал. Стамболийски" 46 ап.1	64.41	29 773.42		
8	528/08.08.2000г.	"Ал. Стамболийски" 48 ап.17	68.37	30 436.80		
9	531/08.08.2000г.	"Ал. Стамболийски" 56 ап.9	60.45	30 410.72		
10	532/08.08.2000г.	"Ал. Стамболийски" 58 ап.16	61.81	24 216.06		
11	533/08.08.2000г.	"Ал. Стамболийски" 58 ап.18	60.45	29 577.78		
12	1584/20.06.2011г.	"Ал. Стамболийски" 58 ап.2	64.40	29 267.94		
13	534/08.08.2000г.	"Ал. Стамболийски" 58 ап.23	64.40	30 183.82		
14	535/08.08.2000г.	"Ал. Стамболийски" 58 ап.24	60.45	28 184.16		
15	311/08.05.2000г.	"Ал. Стамболийски" 59 бл.1112 А ап.11	36.32	20 754.38		
16	310/08.05.2000г.	"Ал. Стамболийски" 59 бл.1112 А ап.22	69.31	38 226.20		
17	1953/11.06.2018г.	"Ал. Стамболийски" 59 бл.1112 А ап.3	36.32	17 906.45		
18	316/15.05.2000г.	"Ал. Стамболийски" 59 бл.1112 А ап.6	69.31	39 338.96		
19	314/15.05.2000г.	"Ал. Стамболийски" 59 бл.1112 А ап.7/25	36.32	19 121.74		
20	278/12.04.2000г.	"Ал. Стамболийски" 60 ап.16	60.45	29 615.58		
21	516/08.08.2000г.	"Ал. Стамболийски" 60 ап.3	61.81	28 521.70		
22	517/08.08.2000г.	"Ал. Стамболийски" 60 ап.5	64.40	32 552.18		
23	1718/12.12.2012г.	"Ал. Стамболийски" 61 бл.1112 Б ап.19	36.32	20 545.96		
24	318/15.05.2000г.	"Ал. Стамболийски" 61 бл.1112 Б ап.23	36.32	20 380.58		
25	251/06.03.2000г.	"Ал. Стамболийски" 61 бл.1112 Б ап.26	69.31	35 925.70		
26	1930/25.05.2017	"Ал. Стамболийски" 61 бл.1112 Б ап.8	59.96	32 764.87		
27	256/06.03.2000г.	"Ал. Стамболийски" 62 ап.13	60.45	30 576.18		
28	518/08.08.2000г.	"Ал. Стамболийски" 64 ап.1	61.81	28 531.14		
29	520/08.08.2000г.	"Ал. Стамболийски" 64 ап.24	60.45	28 244.68		
30	670/11.10.2000г.	"Ал. Стамболийски" 65 бл.1113 А ап.13	97.73	54 692.86		
31	671/11.10.2000г.	"Ал. Стамболийски" 65 бл.1113 А ап.16	59.96	33 838.54		
32	673/11.10.2000г.	"Ал. Стамболийски" 67 бл.1113 Б ап.1	97.73	50 216.80		
33	674/11.10.2000г.	"Ал. Стамболийски" 67 бл.1113 Б ап.10	69.31	39 045.88		
34	675/11.10.2000г.	"Ал. Стамболийски" 67 бл.1113 Б ап.15	36.32	20 731.32		

Изготвил:.....  
/Ст. Влайкова/Ръководител ФО:.....  
/И. Кръстева/

## Справка №2

Жилишни сгради, район: Юг, към 31.12.2018 г.


№ по ред	№ на акта	Адрес	Застроена площ	Балансова стойност сгради	Земя площ	Балансова стойност земя
35	672/11.10.2000г.	"Ал. Стамболийски" 67 бл. 1113 Б ап.2	69.31	36 639.68		
36	685/11.10.2000г.	"Ал. Стамболийски" 69 бл. 1113 В ап.21	97.73	53 362.92		
37	684/11.10.2000г.	"Ал. Стамболийски" 69 бл. 1113 В ап.3	36.32	19 412.90		
38	841/27.06.2001	"Ал. Стамболийски" 70 ап.3	64.41	29 494.10		
39	554/08.08.2000г.	"Ал. Стамболийски" 71 бл.1114 А ап.18	97.73	54 543.44		
40	1660/03.11.2011г.	"Ал. Стамболийски" 71 бл.1114 А ап.5	59.63	33 780.80		
41	842/27.06.2001г.	"Ал. Стамболийски" 72 ап.11	68.36	34 090.65		
42	555/08.08.2000г.	"Ал. Стамболийски" 73 бл.1114 Б ап.13	97.73	56 020.54		
43	556/08.08.2000г.	"Ал. Стамболийски" 73 бл.1114 Б ап.18	97.73	54 471.50		
44	557/08.08.2000г.	"Ал. Стамболийски" 75 бл.1114 В ап.6	96.28	54 682.88		
45	1627/18.08.2001г.	"Ал. Стамболийски" 76 ап.16	64.41	28 026.60		
46	546/08.08.2000г.	"Ал. Стамболийски" 79 бл.1114 Д ап.19	97.73	53 852.96		
47	547/08.08.2000г.	"Ал. Стамболийски" 79 бл.1114 Д ап.24	97.73	50 538.12		
48	545/08.08.2000г.	"Ал. Стамболийски" 79 бл.1114 Д ап.7	97.73	55 231.98		
49	844/27.06.2001г.	"Ал. Стамболийски" 80 ап.1	64.41	29 746.06		
50	845/27.06.2001г.	"Ал. Стамболийски" 80 ап.7	65.77	32 841.26		
51	846/27.06.2001г.	"Ал. Стамболийски" 80 ап.8	68.36	34 116.14		
52	549/08.08.2000г.	"Ал. Стамболийски" 81 бл.1114 Е ап.12	97.73	55 281.98		
53	550/08.08.2000г.	"Ал. Стамболийски" 81 бл.1114 Е ап.15	97.73	55 311.80		
54	1655/21.10.2011г.	"Ал. Стамболийски" 81 бл.1114 Е ап.2	59.63	30 895.74		
55	854/27.06.2001г.	"Ал. Стамболийски" 86 ап.18	61.81	30 210.28		
56	856/27.06.2001г.	"Ал. Стамболийски" 88 ап.22	60.45	27 927.94		
57	268/10.04.2000г.	"Ал. Стамболийски" 92 ап.20	64.11	31 404.40		
58	270/10.04.2000г.	"Ал. Стамболийски" 92 ап.21	61.67	30 245.26		
59	269/10.04.2000г.	"Ал. Стамболийски" 92 ап.22	60.31	28 030.06		
60	254/06.03.2000г.	"Ал. Стамболийски" 94 ап.1	60.16	27 768.16		
61	1747/27.06.2013	"Ал. Стамболийски" 94 ап.19	60.31	28 525.94		
62	824/23.04.2001	"Ал. Стамболийски" 96 ап.8	64.11	32 369.72		
63	239/08.02.2000г.	"Арх. Евлоги" 20 бл.1501 Г ап.4	50.50	33 680.92		
64	515/08.08.2000г.	"Бадемите" 23 бл.1003 ап.9	42.89	14 688.02		
65	246/06.03.2000г.	"Бадемите" 25 бл.1003 ап.11	42.87	15 990.98		
66	359/17.07.2000г.	"Бр. Бъкстон" 21 бл.1603 А ап.4	61.65	32 726.08		
67	362/17.07.2000г.	"Бр. Бъкстон" 46 бл.1502а А ап.11	36.32	21 395.02		
68	363/17.07.2000г.	"Бр. Бъкстон" 48 бл.1502а Б ап.21	36.32	18 784.10		

Изготвил.....  
/Ст. Втайкова/Ръководител ФО:.....  
/И. Кръстева/

## Справка №2

Жилищни сгради, район: Юг, към 31.12.2018 г.


№ по ред	№ на акта	Адрес	Застроена площ	Балансова стойност сгради	Земя площ	Балансова стойност земя
69	364/17.07.2000г.	"Бр. Бъкстон" 50 бл.1502а В ап.11	36.32	21 395.02		
70	365/17.07.2000г.	"Бр. Бъкстон" 50 бл.1502а В ап.15	36.32	21 421.94		
71	няма	"Бр. Бъкстон" 61		2 044.44	127.00	1033.86
72	1426/21.12.2007	"Бр. Шкорпил" 1 бл.1105 А ап.129	91.37	63 943.58		
73	1960/28.06.2018г.	"Бр. Шкорпил" 2 бл. 1104 А ет.1 ап.1	100.22	49 585.80		
74	367/17.07.2000г.	"Бр. Шкорпил" 2 бл. 1104 А ап.15	99.06	57 408.60		
75	368/17.07.2000г.	"Бр. Шкорпил" 2 бл. 1104 А ап.19	99.06	55 837.48		
76	369/17.07.2000г.	"Бр. Шкорпил" 4 бл. 1104 Б ап.19	100.22	56 159.22		
77	303/12.04.2000г.	"Бр. Шкорпил" 8 бл. 1103 Б ап.20	70.88	39 854.74		
78	304/12.04.2000г.	"Бр. Шкорпил" 8 бл. 1103 Б ап.9	99.02	56 800.76		
79	1661/03.11.2011г.	"Бр. Шкорпил" 10 бл. 1103 А ап.21	99.02	54 560.76		
80	1594/08.07.2011г.	"Бр. Шкорпил" 10 бл. 1103 А ап.6	99.02	56 303.82		
81	358/17.07.2000г.	"Бр. Шкорпил" 12 бл. 1102 В ап.9	99.06	57 304.56		
82	357/17.07.2000г.	"Бр. Шкорпил" 14 бл. 1102 Б ап.2	70.88	37 965.76		
83	355/17.07.2000г.	"Бр. Шкорпил" 16 бл. 1102 А ап.3	37.42	20 205.76		
84	356/17.07.2000г.	"Бр. Шкорпил" 16 бл. 1102 А ап.4	61.64	32 592.58		
85	587/25.09.2000г.	"Бугариево" 10 бл. 1573 Б ет.7 ап.20	48.88	27 253.44		
86	248/06.03.2000г.	"Бугариево" 14 бл. 1585 А ап.4	47.38	30 207.32		
87	537/08.08.2000г.	"Бугариево" 43 бл.1030 А ап.10	46.30	26 150.52		
88	538/08.08.2000г.	"Бугариево" 45 бл.1030 Б ап.23	71.55	36 701.36		
89	539/08.08.2000г.	"Бугариево" 47 бл.1030 В ап.16	46.30	25 420.90		
90	540/08.08.2000г.	"Бугариево" 47 бл.1030 В ап.19	46.30	25 346.98		
91	613/25.09.2000г.	"Т. Икономов " 20	106.00	22 372.64	412.00	19600.00
92	няма	"Т. Кирков" 2 ап.13		38 079.78		
93	1582/20.06.2011г.	"Т. Кирков" 44 ап.16	46.29	23 945.22		
94	498/08.08.2000г.	"Т. Кирков" 44 ап.7/53	46.29	25 118.14		
95	499/08.08.2000г.	"Т. Кирков" 46 ап.17/138	71.51	37 563.42		
96	504/08.08.2000г.	"Т. Кирков" 52 ап.13/119	46.29	25 059.82		
97	505/08.08.2000г.	"Т. Кирков" 52 ап.20/174	71.54	35 348.18		
98	506/08.08.2000г.	"Т. Кирков" 52 ап.23/201	71.54	37 311.98		
99	1679/24.04.2012	"Т. Кирков" 54 ап.1/15	95.72	46 398.84		
100	513/08.08.2000г.	"Т. Кирков" 56 ап.13	46.29	25 059.82		
101	514/08.08.2000г.	"Т. Кирков" 56 ап.19/179	46.29	23 013.80		
102	511/08.08.2000г.	"Т. Кирков" 56 ап.3/43	71.54	38 567.32		

Изготвил:.....  
/С. Вайкова/Ръководител ФО:.....  
/И. Кръстева/



Справка №2  
Жилищни сгради, район: Юг, към 31.12.2018 г.

№ по ред	№ на акта	Адрес	Застроена площ	Балансова стойност сгради	Земя площ	Балансова стойност земя
103	1705/19.10.2012г.	"Г. Кирков" 56 ап.4/44	46.29	24 525.08		
104	503/08.08.2000г.	"Г. Кирков" 56 ап.5/45	93.64	50 257.30		
105	328/07.06.2000г.	"Г. Кондолов" 19 бл. 1316 В ап.13	85.05	54 805.38		
106	1798/29.08.2014г.	"Г. Кондолов" 35 бл. 1313 Б ап.9/24	50.50	30 690.52		
107	1972/17.10.2018г.	"Г. Кръстевич" 8 -1/4 ид. ч. къща	20.00	12 735.44	1/4ид.ч. от ДВ.МЯСТО	3034.37
108	1486/20.03.09	"Д. Талев" 58	65.00	16 489.00	1/3ид.ч. от 566	8458.00
109	489/08.08.2000г.	"Д. Талев" 65 ап.26	91.69	50 390.02		
110	492/08.08.2000г.	"Д. Талев" 65 ап.3	43.29	22 774.16		
111	493/08.08.2000г.	"Д. Талев" 65 ап.33	43.29	24 081.32		
112	1609/10.08.2011г.	"Д. Талев" 65 ап.43	43.29	23 662.32		
113	1981/17.12.2018	"Д. Талев" 65 ап.72	102.07	64 196.61		
114	963/15.03.2002г.	"Д. Хаджидимов" 10 бл.1109 А ап.3/3	91.37	47 374.26		
115	214/05.08.1999г.	"Даме Груев" 25		27 660.16	275.00	1100.00
116	593/25.09.2000г.	"Даме Груев" 38 бл. 1504 Е ап.19/109	36.32	21 125.74		
117	596/25.09.2000г.	"Даме Груев" 42 бл. 1504 Г ап.23	36.32	20 420.86		
118	598/25.09.2000г.	"Даме Груев" 44 бл. 1504 В ап.11	36.32	21 396.94		
119	591/25.09.2000г.	"Даме Груев" 52 бл. 1503 В ап.15	36.32	21 259.84		
120	590/25.09.2000г.	"Даме Груев" 52 бл. 1503 В ап.7	36.32	21 336.72		
121	1423/18.12.2007	"Димо Хаджидимов" 14 ап.19/79	91.37	50 063.58		
122	484/08.08.2000г.	"Енисей" 2 ап.4	46.29	24 827.68		
123	486/08.08.2000г.	"Енисей" 4 ап.16	71.54	36 889.04		
124	1778/28.11.2013г.	"Енисей" 6 ап.21	71.52	33 996.56		
125	487/08.08.2000г.	"Енисей" 6 ап.4	46.29	24 827.68		
126	385/26.07.2000г.	"Енисей" 11 ап.26	48.46	25 023.22		
127	387/26.07.2000г.	"Енисей" 11 ап.29	46.18	22 481.04		
128	388/26.07.2000г.	"Енисей" 11 ап.32	46.18	22 395.18		
129	386/26.07.2000г.	"Енисей" 11 ап.4	46.18	22 522.06		
130	389/26.07.2000г.	"Енисей" 13 ап.10	46.18	25 934.22		
131	1956/11.06.2018г.	"Енисей" 13 ап.21	46.18	22 256.55		
132	391/26.07.2000г.	"Енисей" 13 ап.23	67.04	34 603.44		
133	392/26.07.2000г.	"Енисей" 13 ап.28	46.18	23 857.54		
134	399/26.07.2000г.	"Енисей" 15 ап.2	48.46	23 699.18		
135	400/26.07.2000г.	"Енисей" 15 ап.25	46.18	23 854.68		
136	398/26.07.2000г.	"Енисей" 15 ап.28	46.18	23 854.68		




Изготвил: .....  
/Ст. Влажкова/

Ръководител ФО: .....  
/И. Кръстева/

## Справка №2

Жилищни сгради, район: Юг, към 31.12.2018 г.


№ по ред	№ на акта	Адрес	Застроена площ	Балансова стойност сгради	Земя площ	Балансова стойност земя
137	394/26.07.2000г.	"Енисей" 15 ап.7	67.04	35 559.28		
138	395/26.07.2000г.	"Енисей" 15 ап.8	46.18	24 611.14		
139	396/26.07.2000г.	"Енисей" 15 ап.9	46.18	24 618.76		
140	403/26.07.2000г.	"Енисей" 17 ап.9	46.18	24 611.14		
141	407/26.07.2000г.	"Енисей" 19 ап.18	48.46	25 813.08		
142	1583/20.06.2011г.	"Енисей" 19 ап.19	67.04	35 036.34		
143	409/26.07.2000г.	"Енисей" 19 ап.20	46.18	24 611.14		
144	405/26.07.2000г.	"Енисей" 19 ап.6	48.46	25 813.08		
145	337/04.07.2000г.	"Енисей" 20	78.53	36 248.00	240.50	12050.00
146	413/26.07.2000г.	"Енисей" 21 ап.22	48.46	24 842.94		
147	416/26.07.2000г.	"Енисей" 23 ап.17	46.18	24 433.70		
148	417/26.07.2000г.	"Енисей" 23 ап.22	48.46	24 853.44		
149	126/16.07.1998г.	"Иван Гарванов" 54 а	59.00	20 254.00	230.00	10750.00
150	1100/29.07.2003г.	"Иван Гарванов" 54 ап.72	100.96	66 112.00		
151	1680/24.04.2012г.	"Йордан Ковачев" 4 бл.1301 А ет.2 ап.1	52.96	45 402.76		
152	1683/24.04.2012г.	"Йордан Ковачев" 4 бл.1301 А ет.5 ап.10	52.96	44 602.38		
153	1684/24.04.2012г.	"Йордан Ковачев" 4 бл.1301 А ет.6 ап.13	52.96	40 329.30		
154	1379/13.08.2007г.	"Йордан Ковачев" 8 бл.1301 В ет.2 ап.8	53.38	47 356.80		
155	1380/13.08.2007г.	"Йордан Ковачев" 8 бл.1301 В ет.3 ап.18	52.97	47 066.20		
156	1381/13.08.2007г.	"Йордан Ковачев" 8 бл.1301 В ет.4 ап.27	52.97	47 013.72		
157	1628/18.08.2011г.	"Йордан Ковачев" 8 бл.1301 В ет.4 ап.36	52.97	46 359.02		
158	1383/13.08.2007г.	"Йордан Ковачев" 8 бл.1301 В ет.6 ап.44	53.38	42 996.76		
159	142/05.10.98г.	"К. Нунков" 4 ап.30	84.59	48 627.64		
160	261/10.04.2000г.	"Калиакра" 11 ап.18	71.54	37 002.42		
161	260/10.04.2000г.	"Калиакра" 15 ап.12	71.54	38 171.34		
162	582/25.09.2000г.	"Кичево" 4 ап.12	46.18	24 401.44		
163	1665/10.11.2011г.	"Кичево" 4 ап.13	46.18	24 047.14		
164	580/25.09.2000г.	"Кичево" 4 ап.19	67.03	35 240.80		
165	579/25.09.2000г.	"Кичево" 4 ап.30	48.16	23 350.64		
166	584/25.09.2000г.	"Кичево" 4 ап.4	46.18	22 401.80		
167	586/25.09.2000г.	"Кичево" 6 ап.15	67.03	35 240.80		
168	1952/11.06.2018г.	"Кичево" 10 ап.32	46.18	20 890.39		
169	575/25.09.2000г.	"Кичево" 10 ап.5	46.18	24 401.44		
170	571/25.09.2000г.	"Кичево" 12 ап.13	46.18	24 419.54		

Изготвил.....  
/Ст. Влажкова/Ръководител ФО.....  
/И. Кръстева/

## Справка №2

Жилищни сгради, район: Юг, към 31.12.2018 г.

№ по ред	№ на акта	Адрес	Застроена площ	Балансова стойност сгради	Земя площ	Балансова стойност земя
171	570/25.09.2000г.	"Кичево" 12 ап.26	48.16	24 658.66		
172	1908/22.11.2016г.	"Кичево" 14 ап.16	46.30	23 428.66		
173	1864/18.11.2015г.	"Кичево" 14 ап.29	46.30	21 592.56		
174	563/25.09.2000г.	"Кичево" 16 ап.23	67.16	34 272.44		
175	564/25.09.2000г.	"Кичево" 18 ап.17	46.30	24 495.72		
176	565/25.09.2000г.	"Кичево" 18 ап.32	46.30	22 493.44		
177	567/25.09.2000г.	"Кичево" 20 ап.24	46.30	23 743.06		
178	568/25.09.2000г.	"Кичево" 20 ап.28	46.30	23 738.30		
179	566/25.09.2000г.	"Кичево" 20 ап.9	46.30	24 503.34		
180	569/25.09.2000г.	"Кичево" 22 ап.13	46.30	24 495.72		
181	1909/29.11.2016г.	"Кичево" 24 ап.26	48.15	23 817.22		
182	372/26.07.2000г.	"Кичево" 26 ап.25	46.17	23 875.96		
183	384/26.07.2000г.	"Кичево" 28 ап.28	46.17	23 879.78		
184	1947/28.02.2018г.	"Кичево" 28, бл.164, вх.В, ет.1, ап.3	67.03	30 613.22		
185	374/26.07.2000г.	"Кичево" 30 ап.10	48.15	25 678.04		
186	376/26.07.2000г.	"Кичево" 30 ап.18	48.15	25 679.94		
187	276/12.04.2000г.	"Кичево" 30 ап.7	67.03	35 575.66		
188	379/26.07.2000г.	"Кичево" 32 ап.11	67.03	35 734.18		
189	383/26.07.2000г.	"Кичево" 32 ап.13	46.17	24 633.26		
190	380/26.07.2000г.	"Кичево" 32 ап.14	48.15	25 801.24		
191	381/26.07.2000г.	"Кичево" 32 ап.18	48.17	25 811.74		
192	382/26.07.2000г.	"Кичево" 32 ап.27	67.03	34 637.84		
193	378/26.07.2000г.	"Кичево" 32 ап.9	46.17	24 652.36		
194	614/02.10.2000г.	"Кичево" 34 ап.10	46.30	24 693.90		
195	616/02.10.2000г.	"Кичево" 34 ап.21	95.98	46 766.08		
196	648/02.10.2000г.	"Кичево" 40 ап.2	95.44	45 925.52		
197	619/02.10.2000г.	"Кичево" 42 ап.22	46.30	22 443.72		
198	622/02.10.2000г.	"Кичево" 44 ап.10	46.30	24 482.38		
199	620/02.10.2000г.	"Кичево" 44 ап.2	94.47	45 012.64		
200	918/27.12.2001г.	"Кичево" 44 ап.9	95.98	50 066.48		
201	623/02.10.2000г.	"Кичево" 48 ап.22	46.30	22 414.04		
202	1600/11.07.2011г.	"Кичево" 50 ап.1	97.85	43 721.20		
203	628/02.10.2000г.	"Кичево" 52 ап.17	95.98	48 714.54		
204	626/02.10.2000г.	"Кичево" 52, бл.166, вх."Д", ет.4, ап.9	71.33	37 639.28		



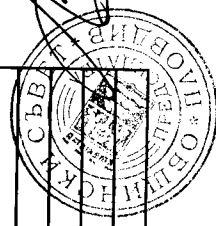
Изготвил.....  
/Ст. Влажкова

Ръководител ФО.....  
/И. Кръстева/

## Справка №2

Жилищни сгради, район: Юг, към 31.12.2018 г.


№ по ред	№ на акта	Адрес	Застроена площ	Балансова стойност сгради	Земя площ	Балансова стойност земя
205	няма			16 153.82		
206	1805/10.11.2014	"Кичево" 64 бл. 1563 А ап.3		72.30		
207	1809/17.12.2014	"Коматевско шосе" 9 ап.12	46.80	40 003.98		
208	1803/10.11.2014	"Коматевско шосе" 9 ап.13	72.30	67 707.78		
209	1808/17.12.2014	"Коматевско шосе" 9 ап.6	63.75	58 832.44		
210	1693/01.11.2000г.	"Кукуш" 2 ап.11	57.88	35 070.58		
211	1694/01.11.2000г.	"Кукуш" 2 ап.43	56.91	37 646.76		
212	1697/01.11.2000г.	"Кукуш" 2 ап.51	56.89	37 629.68		
213	1696/01.11.2000г.	"Кукуш" 2 ап.75	75.21	46 435.74		
214	1698/01.11.2000г.	"Кукуш" 4 ап.5	75.21	45 471.10		
215	1950/30.05.2018г.	"Кукуш" 4 ап.60	75.25	47 981.37		
216	1011/01.08.2002г.	"Лазар Маджаров" 7	193.00	41 470.16	482.00	0.00
217	1518/25.06.2009г	"Лазар Маринчевски" 4	82.00	23 428.08	181.00	10000.00
218	91/14.04.1998г.	"Лазар Маринчевски" 16	66.00	30 380.90	330.00	0.01
219	249/06.03.2000г.	"Лозарска" 8 ап.1	58.16	20 229.32		
220	201/14.07.1999г.	"Лозарска" 69 бл.1009 В ап.6	68.32	22 800.38		
221	691/11.10.2000г.	"Македония" 7 ап.8	75.21	45 116.04		
222	687/11.10.2000г.	"Македония" 9 ап.36	56.89	37 369.24		
223	690/11.10.2000г.	"Македония" 9 ап.72	56.89	34 179.16		
224	680/11.10.2000г.	"Македония" 25 ап.66	52.46	31 540.06		
225	742/01.11.2000г.	"Македония" 37 ап.9	48.62	31 468.30		
226	1424/18.12.2007	"Македония" 91 ап.14/22	93.16	54 392.84		
227	431/08.08.2000г.	"Н. Вапцаров" 11 бл.1036 А ап.12	71.49	40 093.20		
228	428/08.08.2000г.	"Н. Вапцаров" 11 бл.1036 А ап.3	71.49	39 930.94		
229	429/08.08.2000г.	"Н. Вапцаров" 11 бл.1036 А ап.4	71.42	39 892.54		
230	438/08.08.2000г.	"Н. Вапцаров" 13 бл.1036 Б ап.19	46.30	25 346.98		
231	435/08.08.2000г.	"Н. Вапцаров" 13 бл.1036 Б ап.6	71.43	40 048.06		
232	436/08.08.2000г.	"Н. Вапцаров" 13 бл.1036 Б ап.7	46.30	26 228.30		
233	442/08.08.2000г.	"Н. Вапцаров" 15 бл.1036 В ап.12	71.49	40 093.20		
234	1629/18.08.2011г.	"Н. Вапцаров" 15 бл.1036 В ет. 7 ап.19	71.42	38 208.34		
235	445/08.08.2000г.	"Н. Вапцаров" 17 бл.1036 Г ап.1	94.57	48 329.38		
236	1620/10.08.2011г.	"Н. Вапцаров" 17 бл.1036 Г ап.19	46.30	24 997.14		
237	449/08.08.2000г.	"Н. Вапцаров" 19 бл.1036 Д ап.14	71.49	39 888.70		
238	451/08.08.2000г.	"Н. Вапцаров" 19 бл.1036 Д ап.20	71.49	38 780.82		

Изготвил:.....  
/Ст. ВлажковаРъководител ФО:.....  
/И. Кръстева

## Справка №2

Жилищни сгради, район: Юг, към 31.12.2018 г.

№ по ред	№ на акта	Адрес	Застроена площ	Балансова стойност сгради	Земя площ	Балансова стойност земя
239	1617/10.08.2011г.	"Н. Вапцаров" 21 бл.1036 Е ап.14	93.57	51 511.72		
240	454/08.08.2000г.	"Н. Вапцаров" 21 бл.1036 Е ап.22	46.30	23 941.48		
241	1682/11.10.2000г.	"Н. Вапцаров" 26 бл. 1562 ап.8	61.65	35 901.44		
242	1190/25.01.2005г.	"Н. Вапцаров" 26 бл.1562 Б ап.13/46	100.22	56 967.16		
243	458/08.08.2000г.	"Н. Вапцаров" 49 бл.1037 В ап.6	71.49	39 928.06		
244	460/08.08.2000г.	"Н. Вапцаров" 53 бл.1037 Д ап.18	71.49	38 780.82		
245	464/08.08.2000г.	"Н. Вапцаров" 55 бл.1037 Е ап.19	46.30	25 346.98		
246	465/08.08.2000г.	"Н. Вапцаров" 55 бл.1037 Е ап.22	46.30	20 217.48		
247	961/07.03.2002г.	"Н. Вапцаров" 55 бл.1037 Е ап.4	46.30	26 228.30		
248	1845/02.07.2015	"Н. Вапцаров" 56 - 1/2 ид. ч. от къща	22.50	5 220.02	5/8 от 310кв.м.	7585.90
249	1639/05.10.2011	"Н. Вапцаров" 58 ег.5 ап.18	42.66	38 848.86		
250	1640/05.10.2011	"Н. Вапцаров" 58 ег.6 ап.20	75.08	65 427.32		
251	1641/05.10.2011	"Н. Вапцаров" 58 ег.6 ап.21	66.92	58 381.80		
252	1642/05.10.2011	"Н. Вапцаров" 58 ег.6 ап.22	66.69	58 262.26		
253	1643/05.10.2011	"Н. Вапцаров" 58 ег.6 ап.23	74.67	65 077.14		
254	848/27.06.2001г.	"Н. Вапцаров" 66 ап.13	14.34	7 554.60		
255	706/01.11.2000г.	"Н. Вапцаров" 70 ап.1	95.98	46 446.94		
256	1675/02.02.2012г.	"Н. Вапцаров" 70 ап.2	96.47	45 244.10		
257	707/01.11.2000г.	"Н. Вапцаров" 72 ап.15	71.33	36 625.02		
258	708/01.11.2000г.	"Н. Вапцаров" 72 ап.22	71.33	34 510.10		
259	710/01.11.2000г.	"Н. Вапцаров" 74 ап.22	46.30	22 558.04		
260	599/25.09.2000г.	"Н. Вапцаров" 79 бл.1038 А ап.8	71.49	40 321.68		
261	1593/08.07.2011г.	"Н. Вапцаров" 81 бл.1038 Б ап.7	46.30	25 801.18		
262	604/25.09.2000г.	"Н. Вапцаров" 83 бл.1038 В ап.16	71.49	38 819.22		
263	611/25.09.2000г.	"Н. Вапцаров" 85 бл.1038 Г ап.12	71.43	40 017.34		
264	610/25.09.2000г.	"Н. Вапцаров" 89 бл.1038 Е ап.15	71.43	38 787.54		
265	608/25.09.2000г.	"Н. Вапцаров" 89 бл.1038 Е ап.2	93.57	48 003.92		
266	1567/31.05.2011	"Нева" 22 ап.Ж11	59.42	54 870.38		
267	1565/31.05.2011	"Нева" 22 ап.Ж2	59.42	54 138.48		
268	1568/31.05.2011	"Нева" 22 ап.Ж20	59.42	54 733.44		
269	1569/31.05.2011	"Нева" 22 ап.Ж23	59.42	55 004.68		
270	1566/31.05.2011	"Нева" 22 ап.Ж5	59.42	56 094.64		
271	1738/18.04.2013	"Никола Димков" 25 ап.А1 ег.2	82.90	79 860.94		
272	1737/18.04.2013	"Никола Димков" 25 ап.Б2 ег.2	74.10	71 213.24		



Изготвил:.....

/Ст. Влажков/


Ръководител ФО:.....

/Й. Кръстева/

## Справка №2

Жилищни сгради, район: Юг, към 31.12.2018 г.

№ по ред	№ на акта	Адрес	Застроена площ	Балансова стойност сгради	Земя площ	Балансова стойност земя
273		"Околчица" № 8, ет.4, ап.5		124 592.59		
274		"Околчица" № 8, ет.4, ап.6		131 464.21		
275	679/11.10.2000г.	"Охрид" 2 бл. 1512 А ап.8	59.96	35 691.24		
276	676/11.10.2000г.	"Охрид" 6 бл. 1512 В ет.5 ап.20	59.96	31 344.90		
277	1959/28.06.2018г.	"Охрид" 6 бл. 1512 В, ет.2, ап.7	36.32	19 978.71		
278	151/05.10.1998г.	"Охрид" 33 ет. 2		38 303.26	210.00	10 500.00
279	233/17.12.1999г.	"П. Васков" 9а ап.25/13	83.82	47 718.08		
280	скица,схема	"П. Васков" 22а	125.14	37 387.50		10 950.00
281	334/30.06.2000г.	"П. Васков" 55 ап.80	66.44	33 078.26		
282	723/01.11.2000г.	"Пере Тошев" 49 ап.22	68.24	42 839.46		
283	654/02.10.2000г.	"Пере Тошев" 54 бл.1570 А ап.11	50.16	28 905.68		
284	655/02.10.2000г.	"Пере Тошев" 54 бл.1570 А ап.14	50.16	29 037.54		
285	653/02.10.2000г.	"Пере Тошев" 54 бл.1570 А ап.5	50.16	25 110.30		
286	656/02.10.2000г.	"Пере Тошев" 56 бл.1570 Б ап.6	94.39	53 803.26		
287	661/02.10.2000г.	"Пере Тошев" 58 бл.1570 В ап.15	95.14	54 247.96		
288	1527/30.06.2010	"Пере Тошев" 75 ап.78	88.65	57 762.72		
289	340/17.07.2000г.	"Пере Тошев" 81 бл.1596 вх.А ап.1	50.50	30 153.08		
290	342/17.07.2000г.	"Пере Тошев" 81 бл.1596 вх.А ап.5	66.71	42 862.76		
291	343/17.07.2000г.	"Пере Тошев" 81 бл.1596 вх.Б ап.1	85.07	50 104.64		
292	347/17.07.2000г.	"Пере Тошев" 81 бл.1596 вх.В ап.1	50.50	30 153.08		
293	353/17.07.2000г.	"Пере Тошев" 81 бл.1596 вх.В ап.17	64.84	38 429.08		
294	348/17.07.2000г.	"Пере Тошев" 81 бл.1596 вх.В ап.6	99.10	63 245.44		
295	350/17.07.2000г.	"Пере Тошев" 81 бл.1596 вх.В ап.13	50.50	32 518.48		
296	351/17.07.2000г.	"Пере Тошев" 81 бл.1596 вх.В ап.15	99.10	63 049.30		
297	352/17.07.2000г.	"Пере Тошев" 81 бл.1596 вх.В ап.16	50.50	31 430.94		
298	344/17.07.2000г.	"Пере Тошев" 81 бл.1596 вх.В ап.2	64.84	38 538.82		
299	1595/08.07.2011	"Пере Тошев" 81 бл.1596 вх.В ап.7	50.50	32 587.52		
300	1663/03.11.2011г.	"Пере Тошев" 85 бл. 1594 А ап.4	71.61	45 100.96		
301	865/09.07.2001г.	"Пере Тошев" 85 бл. 1594 Б ап.1	95.83	56 044.14		
302	321/26.05.2000г.	"Пере Тошев" 101 бл.1583 Г ап.46/10	92.72	52 230.14		
303	1042/16.10.2002г.	"Перуника" 55	174.00	109 026.92	1794.00	
304	скица	"Петрова Нива" 47и"Петър Стоев" 9	144.00	37 902.14		
305	1668/22.11.2011г.	"Петър Стоев" 15	92.00	10 767.00	325.00	
306	336/04.07.2000г.	"Петър Стоев" 19	91.55	20 873.10	196.67кв.м.-2/3от 295кв.м.	



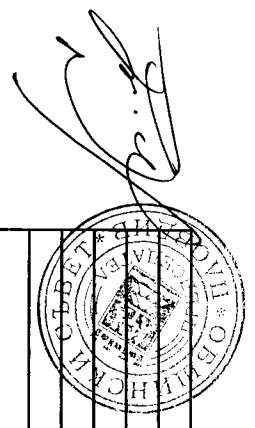
Изготвил:.....  
/Ст. Благоева/

Ръководител ФО:.....  
/И. Кръстева/

## Справка №2

Жилищни сгради, район: Юг, към 31.12.2018 г.

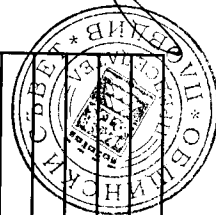
№ по ред	№ на акта	Адрес	Застроена площ	Балансова стойност сгради	Земя площ	Балансова стойност земя
307	1541/12.04.2001	"Петър Стоев" 50 ет.2 ап. Ж 1	63.04	57 963.10		
308	1611/10.08.2011г.	"Пор. В. Стефов" 1 бл. 1122 В ап.1	94.45	49 431.38		
309	474/08.08.2000г.	"Пор. В. Стефов" 5 бл. 1122 А ап.14	50.16	29 256.74		
310	475/08.08.2000г.	"Пор. В. Стефов" 5 бл. 1122 А ап.17	50.16	28 458.18		
311	472/08.08.2000г.	"Пор. В. Стефов" 5 бл. 1122 А ап.9	92.19	53 050.72		
312	477/08.08.2000г.	"Пор. В. Стефов" 7 бл. 1121 В ап.14	72.46	42 340.00		
313	1657/21.10.2011г.	"Пор. В. Стефов" 7 бл. 1121 В ап.17	72.46	39 353.84		
314	479/08.08.2000г.	"Пор. В. Стефов" 9 бл. 1121 Б ап.1	92.19	48 927.88		
315	1898/02.06.2016г.	"Пор. В. Стефов" 9 бл. 1121 Б ап.11	50.16	28 010.54		
316	482/08.08.2000г.	"Пор. В. Стефов" 9 бл. 1121 Б ап.17	50.16	28 398.46		
317	1951/30.05.2018г.	"Пор. В. Стефов" 9 бл. 1121 Б ап.8	50.16	27 531.98		
318	483/08.08.2000г.	"Пор. В. Стефов" 11 бл. 1121 А ап.13	94.40	54 763.44		
319	1861/18.08.2015г.	"Пор. В. Стефов" 15 бл. 1120 Б ап.19	92.19	49 489.08		
320	422/08.08.2000г.	"Пор. В. Стефов" 15 бл. 1120 Б ап.21	94.40	52 559.44		
321	425/08.08.2000г.	"Пор. В. Стефов" 17 бл. 1120 А ап.11	50.16	29 123.80		
322	426/08.08.2000г.	"Пор. В. Стефов" 17 бл. 1120 А ап.14	50.16	29 256.74		
323	427/08.08.2000г.	"Пор. В. Стефов" 17 бл. 1120 А ап.16	94.40	52 561.38		
324	281/12.04.2000г.	"Пор. В. Стефов" 17 бл. 1120 А ап.18	92.19	51 502.72		
325	424/08.08.2000г.	"Пор. В. Стефов" 17 бл. 1120 А ап.7	94.40	54 221.10		
326	280/12.04.2000г.	"Пор. В. Стефов" 17 бл. 1120 А ап.8	50.16	29 110.32		
327	467/08.08.2000г.	"Пор. В. Стефов" 19 бл. 1119 Б ап.11	72.46	41 734.10		
328	466/08.08.2000г.	"Пор. В. Стефов" 19 бл. 1119 Б ап.6	95.13	54 842.42		
329	469/08.08.2000г.	"Пор. В. Стефов" 21 бл. 1119 А ап.12	95.13	54 593.90		
330	468/08.08.2000г.	"Пор. В. Стефов" 21 бл. 1119 А ап.14	72.47	42 265.84		
331	132/11.08.1998г.	"Редин" 22		13 016.08	270.00	2 197.97
332	857/02.07.2001г.	"Скопие" 96 бл. 1555 В ап.19	36.32	20 731.32		
333	858/02.07.2001г.	"Скопие" 96 бл. 1555 В ап.23	36.32	20 266.22		
334	859/02.07.2001г.	"Скопие" 96 бл. 1555 В ап.24	59.95	32 665.24		
335	860/02.07.2001г.	"Скопие" 100 бл. 1555 А ап.18	96.17	52 826.72		
336	279/12.04.2000г.	"Славееви гори" 24 А ап.13	61.67	32 039.30		
337	725/01.11.2000г.	"Славееви гори" 24 А ап.19	61.67	30 994.34		
338	1906/14.10.2016г.	"Славееви гори" 24 А ап.22	61.67	28 516.38		
339	728/01.11.2000г.	"Славееви гори" 24 Б ет.1 ап.1	60.16	28 532.04		
340	729/01.11.2000г.	"Славееви гори" 24 Б ет.1 ап.3	60.16	28 532.04		

Изготвил:.....  
/Ст. Владева/Ръководител ФО:.....  
/И. Кръстева/

## Справка №2

Жилищни сгради, район: Юг, към 31.12.2018 г.

№ по ред	№ на акта	Адрес	Застроена площ	Балансова стойност сгради	Земя площ	Балансова стойност земя
341	732/01.11.2000г.	"Славееви гори" 24 Б ет.2 ап.6	60.31	31 171.98		
342	733/01.11.2000г.	"Славееви гори" 24 В ап.20	64.11	32 178.00		
343	735/01.11.2000г.	"Славееви гори" 24 В ет.1 ап.1	60.16	28 529.20		
344	737/01.11.2000г.	"Славееви гори" 24 В ет.2 ап.5	64.11	33 219.16		
345	738/01.11.2000г.	"Славееви гори" 24 В ет.2 ап.6	61.67	31 973.76		
346	1599/08.07.2011г.	"Славееви гори" 24 В ет.3 ап.7	60.31	30 818.42		
347	740/01.11.2000г.	"Славееви гори" 24 В ет.3 ап.9	61.67	32 013.66		
348	741/01.11.2000г.	"Славееви гори" 24 Вал.2	64.11	30 383.52		
349	734/01.11.2000г.	"Славееви гори" 24 Вал.21	61.67	31 076.04		
350	724/01.11.2000г.	"Славееви гори" 24 бл.140 вх. ет.1 ап.3	60.31	31 124.48		
351	1662/03.11.2011г.	"Славееви гори" 25 ап.12	60.31	30 889.38		
352	289/12.04.2000г.	"Славееви гори" 25 ап.17	64.11	32 198.90		
353	288/12.04.2000г.	"Славееви гори" 25 ап.8	64.11	33 259.04		
354	286/12.04.2000г.	"Славееви гори" 27 ап.6	60.31	31 171.98		
355	285/12.04.2000г.	"Славееви гори" 29 ап.24	61.67	29 553.26		
356	294/12.04.2000г.	"Славееви гори" 37 ап.12	60.31	33 661.84		
357	295/12.04.2000г.	"Славееви гори" 37 ап.1	61.52	31 296.44		
358	755/21.11.2000г.	"Славееви гори" 37 ап.2	64.11	32 603.58		
359	1613/10.08.2011г.	"Славееви гори" 37 ап.4	61.67	33 828.46		
360	299/12.04.2000г.	"Славееви гори" 39 ап.1	60.16	30 634.32		
361	300/12.04.2000г.	"Славееви гори" 39 ап.7	60.31	33 469.94		
362	666/11.10.2000г.	"Славееви гори" 43 ап.4	65.77	33 251.74		
363	1717/12.12.2012г.	"Славееви гори" 46 ап.1	64.41	30 216.46		
364	669/11.10.2000г.	"Славееви гори" 47 ап.14	68.36	34 589.86		
365	1608/10.08.2011г.	"Славееви гори" 47 ап.2	68.36	31 002.34		
366	747/01.11.2000г.	"Славееви гори" 48 ап.3	65.77	30 756.72		
367	748/01.11.2000г.	"Славееви гори" 52 ап.3	64.41	29 493.14		
368	749/01.11.2000г.	"Славееви гори" 54 бл.128 вх."Е" ет.2 ап.5	68.36	34 490.78		
369	324/07.06.2000г.	"Софлу" 37	104.00	29 237.72	214.67	10 650.00
370	1415/05.12.2007	"Ст. Стамболов" 21 ап.22/68	47.38	24 695.34		
371	1058/16.12.2002г.	"Ст. Стамболов" 53 ап.29	46.17	23 301.58		
372	1057/16.12.2002г.	"Ст. Стамболов" 55 ап.30	48.15	24 434.54		
373	787/19.02.2001г.	"Ст. Стамболов" 57 ап.13	61.67	31 563.90		
374	788/19.02.2001г.	"Ст. Стамболов" 57 ап.23	60.30	28 352.22		



Изготвил:.....

/Ст. Вайкова/

Ръководител ФО:.....

/М. Кръстева/



## Справка №2

Жилищни сгради, район: Юг, към 31.12.2018 г.


№ по ред	№ на акта	Адрес	Застроена площ	Балансова стойност сгради	Земя площ	Балансова стойност земя
375	1585/20.06.2011	"Ст. Стамболов" 57 ап.3	60.31	27 909.64		
376	790/19.02.2001г.	"Ст. Стамболов" 61 ап.10	61.67	31 586.66		
377	791/19.02.2001г.	"Ст. Стамболов" 61 ап.17	60.30	29 947.62		
378	792/19.02.2001г.	"Ст. Стамболов" 61 ап.24	60.31	28 343.68		
379	794/19.02.2001г.	"Ст. Стамболов" 63 ап.24	61.67	29 713.34		
380	796/19.02.2001г.	"Ст. Стамболов" 65 ап.8	45.29	23 298.50		
381	798/19.02.2001г.	"Ст. Стамболов" 67 ап.22	61.67	28 933.66		
382	797/19.02.2001г.	"Ст. Стамболов" 67 ап.7	61.67	31 506.04		
383	799/19.02.2001г.	"Ст. Стамболов" 69 ап.17	45.29	22 507.44		
384	800/19.02.2001г.	"Ст. Стамболов" 69 ап.18	61.67	30 541.40		
385	181/26.02.1999г.	"Т. Александров" 29 ап.		43 477.04	199.00	9 950.00
386	302/12.04.2000г.	"Т. Александров" 40 бл. 1516 А ап.19	36.32	21 356.54		
387	293/12.04.2000г.	"Трети март" 11 ап.71	83.31	50 145.14		
388	1677/20.03.2012г.	"Трети март" 11 ап.84	86.22	54 023.78		
389	1425/18.12.2007	"Хр. Караманджуков" 1 ет.2	100.13	55 511.50		
390	133/11.08.1998г.	"Чорлу" 27	212.00	44 223.18	416.00	21 000.00
391	875/20.08.2001г.	"Чорлу" 45	73.00	22 214.12	300.00	15 150.00
				13 950 706.30		201 953.75

Изготвил:.....

/Ст. Влашкова/

Ръководител ФО:.....


/И. Кръстева/



## Справка №2

Жилищни сгради, район: Запад, към 31.12.2018 г.

№ по ред	№ на акта	Адрес	Застроена площ	Балансова стойност сгради	Земя площ	Балансова стойност земя
1	176/23.09.1998г.	"Авига" 11 ап.21	60.31	29 940.04		
2	170/15.09.1998г.	"Баучер" 23 бл.2009 ап.23	35.18	19 940.86		
3	426/21.09.2001г.	"Баучер" 24а	82.00	42 423.12	247.00	9 870.00
4	152/06.06.2000г.	"Белица" 2 ап.11	63.01	34 443.74		
5	154/06.06.2000г.	"Белица" 2 ап.26	49.62	26 033.10		
6	156/06.06.2000г.	"Белица" 2 ап.32	42.15	21 067.22		
7	1627/11.05.2005г	"Белица" 4 Б ап.17	46.30	25 248.16		
8	157/06.06.2000г.	"Белица" 4 ап.13	42.15	23 309.24		
9	950/02.05.2011г.	"Белица" 6 ап.30	49.62	23 808.78		
10	161/06.06.2000г	"Белица" 8 ап.25	42.15	22 466.92		
11	389/07.05.2001г	"Белица" 9 ап.16	47.45	27 391.84		
12	1124/29.08.2014г	"Белица" 10 ап.11	68.20	35 193.30		
13	164/06.06.2000г	"Белица" 10 ап.15	63.01	34 443.74		
14	166/06.06.2000г	"Белица" 10 ап.26	44.43	23 660.12		
15	167/06.06.2000г	"Белица" 10 ап.3	63.01	31 624.26		
16	169/06.06.2000г	"Белица" 12 ап.23	68.20	36 096.80		
17	266/18.09.2000г.	"Белица" 13 ап.1	95.83	51 520.06		
18	267/18.09.2000г	"Белица" 13 ап.13	44.28	26 890.92		
19	270/18.09.2000г	"Белица" 13 ап.22	44.28	24 116.68		
20	271/18.09.2000г.	"Белица" 13 ап.4	44.28	26 427.58		
21	1024/22.10.2012г	"Белица" 15 ап.11	71.84	41 143.24		
22	945/31.03.2011	"Белица" 15 ап.12	74.28	42 816.36		
23	1139/12.11.2014	"Белица" 15 ап.13	65.55	43 137.92		
24	1186/01.08.2017г.	"Белица" 16 ап.15	71.84	38 881.79		
25	283/18.09.2000г	"Белица" 19 ап.17	65.50	37 444.62		
26	284/18.09.2000г	"Белица" 19 ап.2	86.29	46 258.64		
27	286/18.09.2000г	"Белица" 19 ап.4	65.40	38 416.56		
28	566/22.03.2004г.	"Белица" 20 ап.13	65.55	43 898.48		
29	780/19.12.2007	"Белица" 23 ап.42	71.60	39 753.72		
30	981/14.11.2011г	"Белица" 26 ап.2	66.35	32 730.92		
31	951/02.05.2011г	"Белица" 32 ап.9	68.29	36 730.56		
32	177/27.07.2000г.	"Белмекен" 3 бл.2010а ап.3	35.18	19 513.98		
33	178/27.07.2000г.	"Белмекен" 3 бл.2010а ап.7	37.41	22 734.70		
34	179/27.07.2000г.	"Вечерница" 2 ап.1	75.31	36 156.64		



Изготвил:.....

/Ст. Владова/

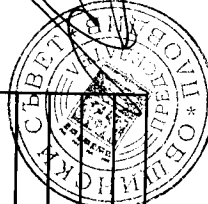
Ръководител ФО:.....

/И. Кръстева/

## Справка №2

Жилищни сгради, район: Запад, към 31.12.2018 г.

№ по ред	№ на акта	Адрес	Застроена площ	Балансова стойност сгради	Земя площ	Балансова стойност земя
35	565/22.03.2004г	"Вечерница" 2 ап.11	45.29	23 726.28		
36	181/27.07.2000г	"Вечерница" 2 ап.23	37.66	18 333.94		
37	180/27.07.2000г	"Вечерница" 2 ап.3	57.85	27 220.62		
38	1184/14.07.2017г.	"Вечерница" 4 ап.24	60.31	27 053.17		
39	970/10.08.2011г	"Вечерница" 6, бл.35, вх."А", ет.8, ап.24	82.95	38 730.64		
40	768/20.11.2007	"Ген. Колев" 3 ап.14	64.69	28 149.12		
41	73/15.09.1998г	"Ген. Колев" 10 бл.2006 ап.2	66.86	43 902.36		
42	184/27.07.2000г	"Тергана" 3 ап.1	56.49	26 873.40		
43	185/27.07.2000г	"Тергана" 3 ап.13	56.49	29 462.72		
44	186/27.07.2000г	"Тергана" 3 ап.23	56.48	27 191.62		
45	187/27.07.2000г	"Тергана" 5 ап.2	56.48	26 868.66		
46	188/27.07.2000г	"Тергана" 5 ап.21	57.85	29 253.40		
47	189/27.07.2000г	"Тергана" 5 ап.24	57.85	27 891.50		
48	358/12.12.2000г	"Дивна" 1 ап.2	66.35	33 400.16		
49	359/12.12.2000г	"Дивна" 1 ап.5	85.64	48 817.68		
50	349/12.12.2000г	"Дивна" 5 В ап.2	66.35	32 731.66		
51	350/12.12.2000г	"Дивна" 5 В ап.3	85.64	46 099.76		
52	353/12.12.2000г	"Дивна" 5 В ап.6	68.08	36 542.12		
53	354/12.12.2000г	"Дивна" 7 Г ап.1	66.35	32 731.66		
54	360/12.12.2000г	"Дивна" 7 ап.8	85.64	46 590.62		
55	190/01.08.2000г	"Дивна" 9 ап.6	65.30	35 866.94		
56	960/10.08.2011г.	"Дивна" 11 ап.20	93.64	47 967.16		
57	194/01.08.2000г.	"Дивна" 13 ап.19	46.29	24 737.36		
58	195/01.08.2000г	"Дивна" 13 ап.2	88.45	44 473.40		
59	775/19.12.2007	"Дивна" 23 ап.13	68.20	37 299.90		
60	289/20.09.2000г	"Дряна" 2 ап.4	56.49	29 393.58		
61	963/10.08.2011г.	"Дряна" 4 ап.19	60.16	29 764.54		
62	291/20.09.2000г	"Дряна" 4 ап.21	56.49	27 830.90		
63	628/26.05.2005г	"Дряна" 6 А ап.3	60.16	39 248.88		
64	294/20.09.2000г	"Дряна" 6, бл.14, вх.А, ет.8, ап.24	56.49	27 249.40		
65	293/20.09.2000г	"Дряна" 6 ап.22	57.85	27 739.02		
66	137/06.06.1999г	"Елин Пелин" 1 Б ап.3	66.36	25 946.10		
67	392/07.05.2001г	"Елин Пелин" 9 ап.1	66.34	25 788.34		
68	140/15.06.1999г	"Елин Пелин" 9 ап.9	58.00	22 861.78		



Изготвил:.....

/Ст. Влажкова/

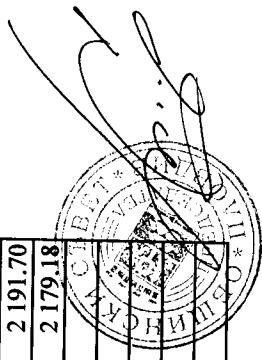
Ръководител ФО:.....

/Й. Кръстева/

## Справка №2

Жилищни сгради, район: Запад, към 31.12.2018 г.


№ по ред	№ на акта	Адрес	Застроена площ	Балансова стойност сгради	Земя площ	Балансова стойност земя
69	251/29.08.2000г	"Звезда" 12 бл.2015а ап.1	47.26	28 146.72		
70	252/29.08.2000г	"Звезда" 14 бл.2015а ап.4	78.55	50 672.42		
71	253/29.08.2000г	"Звезда" 18 бл.2016б ап.14	63.47	40 523.48		
72	1132/10.10.2014г	"Звезда" 20 бл.2016б ап.10	50.50	30 676.12		
73	256/29.08.2000г	"Звезда" 22 бл.2016а ап.13	78.55	51 494.90		
74	257/29.08.2000г	"Звезда" 26 бл.2016а ап.12	47.26	31 486.56		
75	260/29.08.2000г	"Звезда" 26 бл.2016а ап.3	50.50	30 705.04		
76	261/29.08.2000г	"Звезда" 26 бл.2016а ап.6	50.50	32 416.08		
77	262/29.08.2000г	"Звезда" 26 бл.2016а ап.9	47.26	31 504.94		
78	265/29.08.2000г	"Звезда" 28 бл.2016а ап.4	47.26	30 639.26		
79	1204/23.02.2018г.	"Звезда" 28, бл.2016а, вх.Е, ет.4, ап.10	50.50	30 284.45		
80	567/22.03.2004г	"Иван Ст. Гешев" 30 ап.17	92.32	59 521.98		
81	984/07.02.2012г	"Й. Гавазов" 1 бл.2006 ап.25	97.73	53 516.38		
82	393/07.05.2001г	"Й. Гавазов" 3 бл.2004 ап.20	68.30	38 627.96		
83	394/07.05.2001г	"Й. Гавазов" 7 бл. 2004 ап.4	59.95	32 243.50		
84	434/23.10.2001г	"Копривщица" 23 ап.11	43.73	28 940.56		
85	81/09.10.1998г	"Копривщица" 23 ап.8	34.00	22 511.10		
86	150/06.06.2000г.	"Копривщица" 29 ап.9	77.12	54 326.26		
87	1203/16.02.2018г.	"Копривщица" 31, бл.5, вх.В, ет.1, ап.3	83.36	49 945.12		
88	774/19.12.2007	"Копривщица" 37 ап.18	84.68	38 306.50		
89	85/01.12.1998г.	"Копривщица" 45 ап.11	36.00	25 241.58		
90	199/01.08.2000г	"Копривщица" 47 ап.12	78.35	50 848.12		
91	198/01.08.2000г	"Копривщица" 47 ап.3	78.35	47 585.18		
92	200/01.08.2000г	"Копривщица" 51 ап.12	77.12	54 319.70		
93	201/01.08.2000г	"Копривщица" 55 ап.2	40.54	26 971.76		
94	525/27.05.2003г	"Лерин" 25 ап.	91.00	51 389.94	179.00	0.00
95	373/22.01.2001г	"Маestro Атанасов" 11 ап.	59.00	11 504.00	59.00	1 735.83
96	374/22.01.2001г	"Маestro Атанасов" 12 ап.	33.00	6 560.00	33.00	2 191.70
97	372/22.01.2001г	"Маestro Атанасов"10	29.00	5 800.00	29.00	2 179.18
98	207/01.08.2000г	"Орфей" 2 ап.17	43.81	24 053.58		
99	1120/24.06.2014г.	"Орфей" 2 ап.28	46.30	23 255.30		
100	947/31.03.2011	"Орфей" 2 ап.7	68.20	36 670.08		
101	626/11.05.2005г	"Орфей" 22 Д ап. 11/51	42.87	22 985.90		
102	212/01.08.2000г	"Орфей" 4 ап.2	44.43	22 389.02		

Изготвил:.....  
/Ст. Влаjkова/Ръководител ФО:.....  
/И. Кръстева/

## Справка №2

Жилищни сгради, район: Запад, към 31.12.2018 г.

№ по ред	№ на акта	Адрес	Застроена площ	Балансова стойност сгради	Земя площ	Балансова стойност земя
103	213/01.08.2000г	"Орфей" 4 ап.29	42.15	21 260.20		
104	214/01.08.2000г	"Орфей" 4 ап.30	44.43	22 389.02		
105	222/03.08.2000г	"Орфей" 5 ап.12	60.68	32 968.50		
106	221/03.08.2000г	"Орфей" 5 ап.3	66.35	33 057.32		
107	217/01.08.2000г	"Орфей" 6 ап.18	44.43	23 921.22		
108	218/01.08.2000г	"Орфей" 6 ап.23	68.20	35 587.12		
109	223/03.08.2000г	"Орфей" 7 ап.15	57.48	29 589.62		
110	224/03.08.2000г.	"Орфей" 7 ап.2	37.02	18 680.70		
111	980/14.11.2011г.	"Орфей" 9 ап.4	68.08	37 247.76		
112	226/03.08.2000г.	"Орфей" 14 ап.1	76.96	38 470.32		
113	227/03.08.2000г.	"Орфей" 18 ап.10	56.20	30 873.80		
114	228/03.08.2000г.	"Орфей" 18 ап.7	56.20	30 888.10		
115	230/03.08.2000г	"Орфей" 20 ап.5	37.22	20 017.30		
116	233/14.08.2000г	"Пелелаша" 5 ап.17	56.70	26 167.04		
117	969/10.08.2011г.	"Пелелаша" 11 ап.1	56.78	26 113.70		
118	235/14.08.2000г	"Пелелаша" 11 ап.17	56.70	25 895.66		
119	962/10.08.2014г	"Пешерско шосе" 69 ап.3	56.84	25 209.78		
120	399/07.05.2001г	"Пешерско шосе" 73 ап.16	64.85	32 131.44		
121	890/05.10.2010	"Пешерско шосе" 82,бл.2,ет.1,ап.1	69.62	57 958.72		
122	891/05.10.2010	"Пешерско шосе" 82,бл.2,ет.1,ап.4	58.99	49 361.86		
123	892/05.10.2010	"Пешерско шосе" 82,бл.2,ет.1,ап.5	66.50	55 408.12		
124	893/05.10.2010	"Пешерско шосе" 82,бл.2,ет.1,ап.6	61.61	51 421.44		
125	1028/06.12.2012	"Пешерско шосе" 82,бл.2,ет.2,ап.7	60.92	52 905.24		
126	903/06.10.2010	"Пешерско шосе" 82,бл.3,ет.2,ап.10	90.04	79 985.78		
127	897/05.10.2010	"Пешерско шосе" 82,бл.3,ет.2,ап.4	68.91	61 711.58		
128	898/05.10.2010	"Пешерско шосе" 82,бл.3,ет.2,ап.5	70.25	62 749.16		
129	899/05.10.2010	"Пешерско шосе" 82,бл.3,ет.2,ап.6	68.00	60 805.52		
130	900/05.10.2010	"Пешерско шосе" 82,бл.3,ет.2,ап.7	66.17	59 101.54		
131	901/06.10.2010	"Пешерско шосе" 82,бл.3,ет.2,ап.8	90.04	79 982.84		
132	902/06.10.2010	"Пешерско шосе" 82,бл.3,ет.2,ап.9	75.00	66 800.14		
133	905/06.10.2010	"Пешерско шосе" 82,бл.3,ет.3,ап.12	89.13	85 414.34		
134	906/06.10.2010	"Пешерско шосе" 82,бл.3,ет.3,ап.13	89.13	85 357.84		
135	908/06.10.2010	"Пешерско шосе" 82,бл.3,ет.3,ап.15	66.77	63 722.44		
136	909/06.10.2010	"Пешерско шосе" 82,бл.3,ет.3,ап.16	66.77	63 872.48		

Изготвил: .....  
/Ст. Влайскава/Ръководител ФО: .....  
/И. Кръстева/

## Справка №2

Жилищни сгради, район: Запад, към 31.12.2018 г.

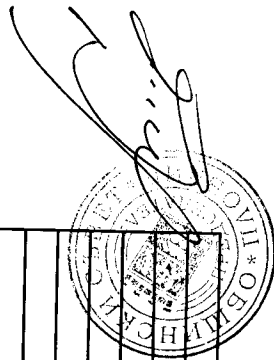
№ по ред	№ на акта	Адрес	Застроена площ	Балансова стойност сгради	Земя площ	Балансова стойност земя
137	910/06.10.2010	"Пещерско шосе" 82, бл.3, ет.4, ап.18	89.13	84 862.92		
138	911/06.10.2010	"Пещерско шосе" 82, бл.3, ет.4, ап.19	89.13	84 696.32		
139	894/05.10.2010	"Пещерско шосе" 82-Б, бл.3, ет.1, ап.1	69.62	57 676.20		
140	895/05.10.2010	"Пещерско шосе" 82-Б, бл.3, ет.1, ап.2	82.53	68 323.88		
141	896/05.10.2010	"Пещерско шосе" 82-Б, бл.3, ет.1, ап.3	68.34	57 372.22		
142	378/27.02.2001г	"Пещерско шосе" 139 ап.23	71.52	35 992.58		
143	376/29.01.2001г	"Пещерско шосе" 143 ап.19	46.29	24 934.56		
144	296/20.09.2000г.	"Равнища" 21 ап.19	56.49	28 211.58		
145	295/20.09.2000г.	"Равнища" 23 ап.16	56.49	28 132.16		
146	300/20.09.2000г.	"Равнища" 31 ап.21	56.49	28 347.72		
147	236/14.08.2000г.	"Ранни лист" 8 ап.8	59.53	31 271.76		
148	965/10.08.2011г.	"Ранни лист" 10 ап.1	60.16	28 424.58		
149	238/14.08.2000г.	"Ранни лист" 10 ап.9	60.31	31 531.66		
150	239/14.08.2000г.	"Ранни лист" 12 ап.23	59.53	28 882.44		
151	240/14.08.2000г.	"Ранни лист" 12 ап.3	59.38	28 517.26		
152	330/11.12.2000г.	"Росен" 1 ап.3	60.45	28 531.74		
153	331/11.12.2000г.	"Росен" 5 ап.2	64.40	30 385.16		
154	1209/22.06.2018г.	"Ружа" 13, блок9, ет.13, ап.65	96.44	61 292.59		
155	345/11.12.2000г.	"Свобода" 32 ап.17	43.74	34 897.80		
156	346/11.12.2000г.	"Свобода" 32 ап.2	43.74	28 742.74		
157	1141/13.11.2014г	"Свобода" 34 ап.16	67.17	43 460.62		
158	342/11.12.2000г.	"Свобода" 34 ап.17	43.74	28 586.40		
159	1185/01.08.2017г.	"Свобода" 34 ап.22	67.17	41 129.76		
160	122/27.04.1999г	"Свобода" 40 ап.1	67.18	44 059.26		
161	400/07.05.2001г	"Силистра" 4 бл. 2007 ап.22	91.37	53 881.20		
162	323/11.12.2000г	"Солунска" 9 ап.17	64.11	32 032.14		
163	1151/01.06.2015г.	"Солунска" 9 ап.23	64.11	29 165.32		
164	325/11.12.2000г	"Солунска" 9 ап.9	60.31	31 080.32		
165	326/11.12.2000г.	"Солунска" 11 ап.2	64.11	30 223.22		
166	335/11.12.2000г	"Чемшир" 1 ап.6	49.62	26 907.22		
167	337/11.12.2000г	"Чемшир" 6 ап.2	42.69	23 325.88		
168	361/12.12.2000г.	"Чемшир" 10 ап.11	42.69	23 303.96		
169	332/11.12.2000г	"Чемшир" 10 ап.15	59.21	30 459.40		
170	333/11.12.2000г	"Чемшир" 10 ап.9	59.21	32 058.92		

Изготвил:.....

/Ст. Владова

Ръководител ФО:.....


/И. Кръстева/



## Справка №2

Жилищни сгради, район: Запад, към 31.12.2018 г.

№ по ред	№ на акта	Адрес	Застроена площ	Балансова стойност сгради	Земя площ	Балансова стойност земя
171	967/10.08.2011г	"Юндола" 10 ап.13	46.29	24 823.50		
172	317/11.12.2000г	"Юндола" 22 ап.2	66.35	33 212.58		
173	319/11.12.2000г	"Юндола" 26 ап.1	56.20	28 343.54		
174	320/11.12.2000г	"Юндола" 30 ап.5	42.88	23 579.28		
175	321/11.12.2000г.	"Юндола" 30 ап.9	58.14	31 825.52		
176	302/09.10.2000г.	"Ясна Поляна" 3 ап.5	40.54	22 189.36		
177	1020/29.08.2012г	"Ясна Поляна" 7 ап.3	84.64	41 102.42		
				6 432 271.81		15 976.71

Изготвил:.....  
/Ст. Влажкова/Ръководител ФО:.....  
/И. Кръстева/

## Справка №2

Жилищни сгради, район: Север, към 31.12.2018 г.

№ по ред	№ на акта	Адрес	Застроена площ	Балансова стойност сгради	Земя площ	Балансова стойност земя
1	1878/16.08.2007г.	"Ален мак" 2 ап.14	106.21	73 926.54		
2	1097/16.08.2011г.	"Анри Барбюс" 16	77.00	19 102.16	308.00	12 098.20
3	1098/16.08.2011г.	"Анри Барбюс" 16 а,б	135.00	105 624.42	292.00	10 093.40
4	1590/14.03.2018г.	"Барикадите" 14, бл.Б-4, вх.Д, ет.6, ап.18	64.41	30 787.80		
5	1589/14.03.2018г.	"Барикадите" 20 ап.5	68.36	35 473.08		
6	1510/01.03.2017	"Борба" 9 ап.4	84.34	54 861.19		
7	1511/01.03.2017	"Борба" 9 ап.5	85.76	55 736.27		
8	1622/08.10.2018	"Борба" 9 ап.56	86.60	59 293.64		
9	1493/29.09.2016г.	"Борис Дякович" 2 ап.7	36.33	27 763.98		
10	1633/24.01.2019г.	"Брезовска" 40 бл.84, ет.12, ап.48	41.30	29 833.98		
11	1513/06.03.2017	"Брезовска" 46, ап.33	46.29	32 356.87		
12	942/14.08.2009	"Брезовско шосе" 2 ап.58	43.14	30 855.10		
13	1611/27.07.2018г.	"Брезовско шосе" 4, бл.19, ет.8, ап.37	86.72	60 609.51		
14	124/16.11.1998г	"Брезовско шосе" 13	45.00	60 438.64	1 157.00	7 326.54
15	549/16.09.2002г	"Брезовско шосе" 13 -ново 63 м. кв	63.00	28 595.20		
16	549/16.09.2002г	"Брезовско шосе" 13 -ново 63 м.кв.	63.00	28 595.20		
17	602/18.08.2003г	"България" 6 ап.73	99.09	68 182.77		
18	947/01.09.2008	"България" 8 ап.1	64.41	32 571.02		
19	944/14.08.2009	"България" 10 ап.13	64.41	33 274.70		
20	948/01.09.2008	"България" 22 ап.1	64.41	32 670.08		
21	1426/30.11.2015г.	"България" 42 ап.6	64.41	32 835.04		
22	1514/07.03.2017	"България" 46 ап.9	64.40	32 900.09		
23	1515/09.03.2017	"България" 50 ап.18	65.77	30 185.89		
24	1090/20.07.2011г.	"България" 52, бл.14, вх.Б, ет.1, ап.1	64.41	31 842.18		
25	1527/20.04.2017г.	"България" 62 ап.17	68.36	31 219.96		
26	1525/31.03.2017	"България" 99 ап.14	43.73	37 278.69		
27	275/11.04.2000г	"България" 170 ап.45	52.00	40 700.16		
28	1512/06.03.2017	"България" 190 ап.8	43.73	31 842.54		
29	1620/14.09.2018г.	"България" 196 ап.26 ет.6	58.17	39 029.78		
30	1599/18.06.2018г.	"Васил Априлов" 119 вх.Г, ет.4, ап.8		47 268.90		
31	1521/17.03.2017	"Васил Априлов" 124 ап.104	23.47	16 750.53		
32	1455/22.03.2016г.	"Васил Априлов" 124 ап.131	23.47	16 704.10		
33	408/24.08.2000г	"Васил Априлов" 124 ап.135	48.15	31 641.06		
34	409/24.08.2000г	"Васил Априлов" 124 ап.140	21.28	15 188.94		


Изготвил:.....  
(Ст. Влаикова)Ръководител ФО:.....  
И. Кръстева



## Справка №2

Жилищни сгради, район: Север, към 31.12.2018 г.


№ по ред	№ на акта	Адрес	Застроена площ	Балансова стойност сгради	Земя площ	Балансова стойност земя
35	1519/17.03.2017	"Васил Априлов" 124 ап.15	43.10	31 331.68		
36	1520/17.03.2017	"Васил Априлов" 124 ап.65	51.01	35 621.49		
37	1522/17.03.2017	"Васил Априлов" 124 ап.89	51.01	35 769.50		
38	1518/17.03.2017	"Васил Априлов" 124 ап.94	47.00	33 274.21		
39	1320/26.05.2014г	"Васил Априлов" 124, бл.100, ет.6, ап.41	23.47	16 746.48		
40	1120/12.01.2012г	"Васил Априлов" 136 ап.8	43.73	31 940.36		
41	330/10.07.2000г	"Васил Априлов" 146 ап.73	69.62	47 534.38		
42	904/15.01.08	"Васил Априлов" 148 ап.1	103.50	66 294.82		
43	943/14.08.2009	"Васил Априлов" 148 ап.68	74.96	53 500.32		
44	1246/28.06.2013г	"Васил Левски" 95 ап.32	46.33	30 276.32		
45	1247/28.06.2013г	"Васил Левски" 95 ап.38	52.52	38 843.20		
46	1213/01.03.2013г	"Васил Левски" 95 ап.64	46.33	30 847.52		
47	1245/28.06.2013г	"Васил Левски" 95 ап.67	52.92	33 963.70		
48	1244/28.06.2013г	"Васил Левски" 95 ап.84	53.34	34 398.38		
49	341/10.07.2000г	"Васил Левски" 95 ап.90	48.21	33 922.98		
50	1536/16.05.17г.	"Васил Левски" 97 ап. 13	52.94	38 614.65		
51	1087/20.07.2011г.	"Васил Левски" 97 ап. 36	46.06	33 952.40		
52	1543/06.06.2017	"Васил Левски" 97 ап. 45	46.33	32 694.99		
53	1110/07.09.2011г	"Васил Левски" 97 ап. 66	52.52	37 704.74		
54	1425/30.11.2015г.	"Васил Левски" 97 ап. 80	30.33	21 705.42		
55	1432/11.12.2015г.	"Васил Левски" 97 ап. 90	46.33	31 861.82		
56	1431/11.12.2015г.	"Васил Левски" 99 ап.53	30.33	21 116.50		
57	1480/08.07.2016г.	"Васил Левски" 99 ап.82	46.30	32 454.10		
58	1433/11.12.2015г.	"Васил Левски" 101 ап. 7	43.92	31 289.86		
59	1434/11.12.2015г.	"Васил Левски" 101 ап. 8	30.33	21 870.68		
60	1420/26.10.2015г.	"Васил Левски" 101 ап. 10	46.05	33 762.04		
61	363/25.07.2000г	"Васил Левски" 101 ап. 46	46.33	34 121.30		
62	1538/05.06.2017	"Васил Левски" 101 ап. 47	77.61	54 635.20		
63	1537/18.05.17г.	"Васил Левски" 101 ап. 57	52.52	36 854.00		
64	1586/28.02.2018г.	"Васил Левски" 101 ап. 59	52.94	36 279.67		
65	1109/03.09.2011г.	"Васил Левски" 101 ап. 66	52.52	37 704.74		
66	1469/02.06.2016г.	"Васил Левски" 101 ап. 77	52.94	36 996.44		
67	1612/17.08.2018г.	"Васил Левски" 101 ап. 80	30.33	21 807.02		
68	1613/01.08.2018г.	"Васил Левски" 101 ап. 84	52.52	37 116.34		

Изготвил:.....  
(Ст. Влажкова)Ръководител ФО:.....  
(И. Кръстева)

## Справка №2

Жилищни сгради, район: Север, към 31.12.2018 г.

№ по ред	№ на акта	Адрес	Застроена площ	Балансова стойност сгради	Земя площ	Балансова стойност земя
69	372/25.07.2000г.	"Васил Левски" 101 ап. 87	48.21	37 071.40		
70	373/25.07.2000г.	"Васил Левски" 101 ап. 89	26.42	21 752.47		
71	374/25.07.2000г.	"Васил Левски" 101 ап. 93	52.92	36 966.40		
72	1610/27.07.02018г.	"Васил Левски" 101, вх."Б", ет.14, ап.104	52.52	34 996.52		
73	1614/14.08.2018г.	"Васил Левски" 103 ап. 33	52.52	37 353.11		
74	267/05.04.2000г.	"Васил Левски" 103 ап. 63	46.33	32 255.42		
75	1243/21.06.2013г.	"Васил Левски" 103 ап. 64	46.06	33 120.52		
76	1542/06.06.2017	"Васил Левски" 103 ап. 80	30.33	21 738.39		
77	1529/26.04.2017г.	"Васил Левски" 103 ап. 84	52.52	36 240.85		
78	1530/26.04.2017г.	"Васил Левски" 103 ап. 86	52.94	37 230.02		
79	105/12.10.1998г	"Васил Левски" 103 ап.103	47.00	33 922.98		
80	1523/17.03.2017	"Вук Караджич" 30	130.00	20 544.33	230.00	6 866.10
81	1560/14.08.2017г.	"Ген. Кутузов" 3, вх.Б, ет.3, ап.9	49.39	35 383.07		
82	1502/25.11.2016г.	"Достоевски" 4 Б	113.00	10 864.59		
83	261/27.03.2000г	"Дунав" 25 ап.22	46.30	23 829.98		
84	1450/24.02.2016	"Дунав" 73 бл.3030 Г ап.13	47.38	29 528.52		
85	1468/02.06.2016г.	"Дунав" 184 ап.7	92.72	55 343.24		
86	скача	"Еледжик" 3	143.00	27 887.82	332.00	3 188.60
87	1559/02.08.2017	"Иван Драсов" 2 ап.4	84.59	40 758.80		
88	226/05.07.1999г	"Йоан Екзарх" 24	102.00	73 608.06	430.00	2 310.00
89	няма	"Кипарис" 8		9 450.96	0.00	1 630.62
90	1535/16.05.17г.	"Марица" 51 ап.14	98.77	66 867.89		
91	1541/06.06.2017	"Марица" 57 ап.1	22.58	14 934.46		
92	1561/04.09.2017г.	"Милеви Скали" 2, ет.10, ап.35	61.84	42 504.20		
93	931/12.05.2008	"Милеви Скали" 4 ап.36	65.83	43 665.18		
94	схема	"Милеви Скали" 6 ап.23	66.00	45 291.77		
95	1498/21.11.2016г.	"Милеви скали" 6 ап.43	66.00	42 885.12		
96	946/01.09.2008	"Найден Попстоянов" 5 ап.15	71.45	40 884.84		
97	1472/10.06.2016г.	"Никола Войновски" 28/"Запорожие"28	131.00	76 440.52	476.00	18 697.30
98	1155/30.05.2012г	"Николай Хайтов" 27	90.00	27 157.78	266.00	8 881.20
99	няма	"Павел Бобеков" 6		2 638.00		
100	1288/14.02.2014г.	"Танаторище" 5а	85.00	53 182.20		
101	253/27.03.2000г	"Петър Шилев" 4 ап.4	47.10	38 419.35	235.00	
102	254/27.03.2000г	"Петър Шилев" 6 ап.18	34.51	25 516.29		



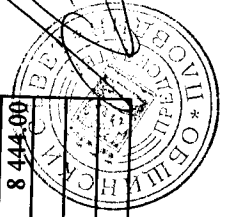
Изготвил:.....  
/Ст. Влажкова/

Ръководител ФО:.....  
/Й. Кръстева/

## Справка №2

Жилищни сгради, район: Север, към 31.12.2018 г.


№ по ред	№ на акта	Адрес	Застроена площ	Балансова стойност сгради	Земя площ	Балансова стойност земя
103	1563/05.09.2017г.	"Петър Шилев" 6 ап.27	37.90	27 496.70		
104	1564/05.09.2017г.	"Петър Шилев" 8, ет.3, ап.30	53.03	37 636.59		
105	258/27.03.2000г	"Петър Шилев" 10, ет.1, ап.1	33.45	22 267.96		
106	1562/05.09.2017г.	"Петър Шилев" 14, ет.8, ап.37	92.34	61 397.02		
107	1470/02.06.2016г.	"Петър Шилев" 24 ап.7	68.69	33 991.34		
108	586/06.06.2003г	"Победа" 21 бл.3102 ет.2 ап.4	49.48	52 091.88		
109	1081/07.07.2011г.	"Победа" 21а бл.3102 ет. 2 ап.2	90.84	98 440.88		
110	1555/31.07.2017	"Победа" 21а бл.3102 ет. 6 ап.23	54.87	53 025.22		
111	1554/31.07.2017	"Победа" 21а бл.3102 ет. 6 ап.24	57.59	56 042.10		
112	1089/20.07.2011г.	"Победа" 21а бл.3102 ет. 7 ап.28	54.87	61 039.82		
113	1556/01.08.2017	"Победа" 21а бл.3102 ет. 8 ап.33	54.87	52 193.13		
114	1557/01.08.2017.	"Победа" 21а бл.3102 ет. 9 ап.37	90.84	85 801.49		
115	888/24.09.2007г.	"Победа" 21а бл.3102 ет. 9 ап.38	54.87	61 612.30		
116	1539/05.06.2017	"Победа" 21а бл.3102 ет. 9 ап.39	57.59	58 777.81		
117	1108/03.09.2011	"Победа" 21а бл.3102 ет.10 ап.43	54.87	61 256.50		
118	1076/21.06.2011	"Победа" 21а бл.3102 ет.10 ап.44	57.59	64 609.70		
119	646/01.03.2004г	"Победа" 37 ап.22	82.97	54 528.18		
120	1558/02.08.2017г.	"Победа" 37 ап.24	60.91	39 060.53		
121	392/23.08.2000г	"Победа" 62, ап.31/"Разслагатца" 2 ап.31	65.05	32 596.60		
122	393/23.08.2000г.	"Победа" 64, ап.20/"Разслагатца" 4 ап.20	43.78	24 546.40		
123	76/21.08.1998г	"Портолагос" 27	128.00	75 684.18	324.80	2 840.44
124	1430/10.12.2015г.	"Тиса" 2 ап.12	68.20	44 610.96		
125	1605/26.06.2018г.	"Тиса" 6, бл.28, ет.2, ап.5	69.21	53 306.00		
126	1396/24.03.2015г.	"Факел" 1 ап.1	47.21	17 440.50		
127	1475/10.06.2016г.	"Хан Терелиг" 1 А ап.4	52.94	38 713.58		
128	1478/14.06.2016г.	"Хан Терелиг" 3 бл. 3001 Б ап.71	30.33	21 673.80		
129	1477/14.06.2016г.	"Хан Терелиг" 3 бл. 3001 Б ап.89	30.33	21 776.82		
130	1587/14.03.2018	"Хан Терелиг" 5 бл. 3001 В ап.1а	29.15	19 089.52		
131	1479/05.07.2016г.	"Хан Терелиг" 5 бл. 3001 В ап.55	46.63	33 448.88		
132	1039/21.04.2011г	"Хан Терелиг" 5 бл. 3001 В ап.62	30.33	22 618.32		
133	1054/18.05.2011г	"Харитон Куев" 1	46.50	88 727.88	1/2 от 259.00 кв.м.	8 444.00
134	1429/10.12.2015г.	"Ян Хус"1 ап.7	86.24	41 518.28		
135	748/18.10.2004г	кв."Т.Каблешков" Модул" А" 1 ап.1	58.87	71 890.32		
136	749/18.10.2004	кв."Т.Каблешков" Модул" А" 1 ап.2	58.87	72 298.08		

Изготвил:.....  
/Ст. Влажкова/Ръководител ФО:.....  
/И. Кръстева/

## Справка №2

Жилищни сгради, район: Север, към 31.12.2018 г.

№ по ред	№ на акта	Адрес	Застроена площ	Балансова стойност сгради	Земя площ	Балансова стойност земя
137	750/18.10.2004г	кв."Т.Каблешков" Модул" А" 1 ап.3	58.87	72 007.10		
138	751/18.10.2004г	кв."Т.Каблешков" Модул" А" 1 ап.4	58.87	71 879.62		
139	624/22.12.2003г	кв."Т.Каблешков" Модул" А" 2 ап.1	60.00	101 525.60		
140	625/22.12.2003г	кв."Т.Каблешков" Модул" А" 2 ап.2	60.00	101 729.98		
141	626/22.12.2003г	кв."Т.Каблешков" Модул" А" 2 ап.3	60.00	101 903.20		
142	627/22.12.2003г	кв."Т.Каблешков" Модул" А" 2 ап.4	60.00	101 509.06		
143	740/18.10.2004г	кв."Т.Каблешков" Модул" А" 3 ап.1	58.87	71 890.32		
144	741/18.10.2004г	кв."Т.Каблешков" Модул" А" 3 ап.2	58.87	72 017.82		
145	742/18.10.2004г	кв."Т.Каблешков" Модул" А" 3 ап.3	58.87	72 007.10		
146	743/18.10.2004г	кв."Т.Каблешков" Модул" А" 3 ап.4	58.87	71 879.62		
147	722/18.10.2004г	кв."Т.Каблешков" Модул" Б" 1 ап.1	75.62	97 153.28		
148	723/18.10.2004г	кв."Т.Каблешков" Модул" Б" 1 ап.2	58.87	72 054.80		
149	724/18.10.2004г	кв."Т.Каблешков" Модул" Б" 1 ап.3	58.87	72 054.80		
150	725/18.10.2004г	кв."Т.Каблешков" Модул" Б" 1 ап.4	58.87	71 925.36		
151	752/18.10.2004г	кв."Т.Каблешков" Модул" Б" 2 ап.1	58.87	80 950.64		
152	753/18.10.2004г	кв."Т.Каблешков" Модул" Б" 2 ап.2	58.87	72 054.80		
153	754/18.10.2004г	кв."Т.Каблешков" Модул" Б" 2 ап.3	58.87	72 054.80		
154	755/18.10.2004г	кв."Т.Каблешков" Модул" Б" 2 ап.4	75.62	97 153.28		
155	630/22.12.2003г	кв."Т.Каблешков" Модул" Б" 3 ап.1	60.00	101 578.16		
156	631/22.12.2003г	кв."Т.Каблешков" Модул" Б" 3 ап.2	60.00	101 770.84		
157	632/22.12.2003г	кв."Т.Каблешков" Модул" Б" 3 ап.3	60.00	101 770.84		
158	633/22.12.2003г	кв."Т.Каблешков" Модул" Б" 3 ап.4	70.70	137 125.68		
159	639/05.01.2004г	кв."Т.Каблешков" Модул" Б" 4 ап.1	60.00	102 031.66		
160	640/05.01.2004г	кв."Т.Каблешков" Модул" Б" 4 ап.2	60.00	102 226.30		
161	641/05.01.2004г	кв."Т.Каблешков" Модул" Б" 4 ап.3	60.00	102 225.32		
162	642/05.01.2004г	кв."Т.Каблешков" Модул" Б" 4 ап.4	70.70	137 754.34		
163	744/18.10.2004г	кв."Т.Каблешков" Модул" В" 1 ап.1	75.62	97 153.28		
164	745/18.10.2004г	кв."Т.Каблешков" Модул" В" 1 ап.2	58.87	72 054.80		
165	746/18.10.2004г	кв."Т.Каблешков" Модул" В" 1 ап.3	58.87	72 054.80		
166	747/18.10.2004г	кв."Т.Каблешков" Модул" В" 1 ап.4	58.87	71 890.32		
167	620/22.12.2003г	кв."Т.Каблешков" Модул" В" 2 ап.1	70.70	137 143.29		
168	621/22.12.2003г	кв."Т.Каблешков" Модул" В" 2 ап.2	60.00	101 770.84		
169	622/22.12.2003г	кв."Т.Каблешков" Модул" В" 2 ап.3	60.00	101 770.84		
170	623/22.12.2003г	кв."Т.Каблешков" Модул" В" 2 ап.4	60.00	101 578.16		



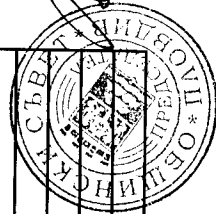
Изготвил:.....  
/Ст. Влажкова/

Ръководител ФО:.....  
/И. Кръстева/

## Справка №2

Жилищни сгради, район: Север, към 31.12.2018 г.

№ по ред	№ на акта	Адрес	Застроена площ	Балансова стойност сгради	Земя площ	Балансова стойност земя
171	635/05.01.2004г	кв. "Т.Каблешков" Модул" В" 3 ап.1	70.70	137 754.34		
172	636/05.01.2004г	кв. "Т.Каблешков" Модул" В" 3 ап.2	60.00	102 225.32		
173	637/05.01.2004г	кв. "Т.Каблешков" Модул" В" 3 ап.3	60.00	102 225.32		
174	638/05.01.2004г	кв. "Т.Каблешков" Модул" В" 3 ап.4	60.00	102 031.66		
175	662/19.03.2004г	кв. "Т.Каблешков" Модул" В" 4 ап.1	58.87	102 031.66		
176	663/19.03.2004г	кв. "Т.Каблешков" Модул" В" 4 ап.2	58.87	102 225.32		
177	664/19.03.2004г	кв. "Т.Каблешков" Модул" В" 4 ап.3	58.87	102 225.32		
178	665/19.03.2004г	кв. "Т.Каблешков" Модул" В" 4 ап.4	75.62	137 754.34		
179	726/18.10.2004г	кв. "Т.Каблешков" Модул" Г" 1 ап.1	58.87	71 925.36		
180	727/18.10.2004г	кв. "Т.Каблешков" Модул" Г" 1 ап.2	58.87	71 925.36		
181	728/18.10.2004г	кв. "Т.Каблешков" Модул" Г" 2 ап.1	58.87	71 925.36		
182	729/18.10.2004г	кв. "Т.Каблешков" Модул" Г" 2 ап.2	58.87	71 925.36		
183	730/18.10.2004г	кв. "Т.Каблешков" Модул" Г" 3 ап.1	58.87	71 925.36		
184	731/18.10.2004г	кв. "Т.Каблешков" Модул" Г" 3 ап.2	58.87	71 925.36		
185	732/18.10.2004г	кв. "Т.Каблешков" Модул" Г" 4 ап.1	58.87	71 925.36		
186	733/18.10.2004г	кв. "Т.Каблешков" Модул" Г" 4 ап.2	58.87	71 925.36		
187	734/18.10.2004г	кв. "Т.Каблешков" Модул" Г" 5 ап.1	58.87	71 925.36		
188	735/18.10.2004г	кв. "Т.Каблешков" Модул" Г" 5 ап.2	58.87	71 925.36		
189	736/18.10.2004г	кв. "Т.Каблешков" Модул" Г" 6 ап.1	58.87	71 925.36		
190	737/18.10.2004г	кв. "Т.Каблешков" Модул" Г" 6 ап.2	58.87	71 925.36		
191	738/18.10.2004г	кв. "Т.Каблешков" Модул" Г" 7 ап.1	58.87	71 925.36		
192	739/18.10.2004г	кв. "Т.Каблешков" Модул" Г" 7 ап.2	58.87	71 925.36		
193	628/22.12.2003г	кв. "Т.Каблешков" Модул" Г" 8 ап.1	60.00	101 578.16		
194	629/22.12.2003г	кв. "Т.Каблешков" Модул" Г" 8 ап.2	60.00	101 578.16		
195	658/19.03.2004г	кв. "Т.Каблешков" Модул" Г" 9 ап.1	58.87	102 031.66		
196	659/19.03.2004г	кв. "Т.Каблешков" Модул" Г" 9 ап.2	58.87	102 031.66		
197	660/19.03.2004г	кв. "Т.Каблешков" Модул" Г" 10 ап.1	58.87	102 031.66		
198	661/19.03.2004г	кв. "Т.Каблешков" Модул" Г" 10 ап.2	58.87	102 031.66		
199	718/18.10.2004г	кв. "Т.Каблешков" Модул" Д" 1 ап.1	80.88	99 501.30		
200	719/18.10.2004г	кв. "Т.Каблешков" Модул" Д" 1 ап.2	80.88	99 501.30		
201	720/18.10.2004г	кв. "Т.Каблешков" Модул" Д" 1 ап.3	80.88	99 501.30		
202	721/18.10.2004г	кв. "Т.Каблешков" Модул" Д" 1 ап.4	80.88	99 501.30		
203	714/18.10.2004г	кв. "Т.Каблешков" Модул" Д" 2 ап.1	80.88	99 501.30		
204	715/18.10.2004г	кв. "Т.Каблешков" Модул" Д" 2 ап.2	80.88	99 501.30		

Изготвил:.....  
/Ст. ВлажковаРъководител ФО:.....  
/И. Кръстева/

## Справка №2

Жилищни сгради, район: Север, към 31.12.2018 г.


№ по ред	№ на акта	Адрес	Застроена площ	Балансова стойност сгради	Земя площ	Балансова стойност земя
205	716/18.10.2004г	кв."Т.Каблешков" Модул" Д" 2 ап.3	80.88	99 501.30		
206	717/18.10.2004г	кв."Т.Каблешков" Модул" Д" 2 ап.4	80.88	99 501.30		
207	710/18.10.2004г	кв."Т.Каблешков" Модул" Д" 3 ап.1	80.88	99 501.30		
208	711/18.10.2004г	кв."Т.Каблешков" Модул" Д" 3 ап.2	80.88	99 501.30		
209	712/18.10.2004г	кв."Т.Каблешков" Модул" Д" 3 ап.3	80.88	99 501.30		
210	713/18.10.2004г	кв."Т.Каблешков" Модул" Д" 3 ап.4	80.88	99 501.30		
211	706/18.10.2004	кв."Т.Каблешков" Модул" Д" 4 ап.1	80.88	99 501.30		
212	707/18.10.2004г	кв."Т.Каблешков" Модул" Д" 4 ап.2	80.88	99 501.30		
213	708/18.10.2004г	кв."Т.Каблешков" Модул" Д" 4 ап.3	80.88	99 501.30		
214	709/18.10.2004г	кв."Т.Каблешков" Модул" Д" 4 ап.4	80.88	99 501.30		
	678/29.04.2004	"Панагюрище" 6			132.00	36.76
				12 608 574.26		91 643.96

Изготвил:.....

/Ст. Влайкова/

Ръководител ФО:.....

/И. Кръстева/



## Справка №2

Жилищни сгради, район: Централен, към 31.12.2018 г.

№ по ред	№ на акта	Адрес	Застроена площ	Балансова стойност сгради	Земя площ	Балансова стойност земя
1	33/05.06.1997 год.	"Абаджийска" 1	112.00	41 502.52	43/108 от 114 - 45.39	165.50
2	1866/26.07.2018г.	"Ангел Кънчев" 12, ет.2	162.00	47 901.99	2/3 от 187.00 - 124.67 кв.м.	2 216.47
3	107/09.05.1998	"Антим I" 25	171.00	48 703.34	258.00	58 050.00
4	1739/14.04.2016	"Ас. Златаров" 38	183.00	21 615.20	598.00	27 986.40
5	няма	"Бабадаг" 2		21 907.88	0.00	1 953.74
6	няма	"Балкан" 2		11 036.06		
7	679/09.07.2001	"Балкан" 39	119.60	5 463.44	292.00	0.00
8	398/13.03.2001	"Бетовен" 3	151.39	99 427.66	206.66	2 174.15
9	1364/01.06.2011	"Бетовен" 7	174.00	103 660.80	389.00	16 384.70
10	568/29.11.2000	"Богомил" 48 бл.4411 А ап.1	24.06	18 865.94		
11	1794/05.06.2017	"Васил Априлов" № 84, ет.5, ап.32	96.96	84 138.35		
12	527/12.10.2000	"Васил Априлов" 51	82.00	23 738.84	126.00	0.00
13	309/27.04.1999	"Велико Гърново" 20	111.00	31 808.58	259.00	1 043.25
14	707/25.09.2001	"Велико Гърново" 53		13 335.92	1/3 от 204 - 68.00	824.08
15	576/05.12.2000	"Велико Гърново" 6 Б ап.13/28	112.66	67 260.04		
16	без акт/безстопанств/	"Велико Гърново" № 8 ет.6 ап.20	67.28	57 892.00		
17	1048/28.06.2005	"Весела" 18	80.00	65 367.72	357.00	0.00
18	678/09.07.2001	"Весела" 23	48.00	26 207.88	270.00	40 500.00
19	926/17.06.2003	"Весела" 25	77.00	23 734.50	206.00	0.00
20	265/02.04.1999	"Върховръх" 6 Г блок ап.95	56.81	32 420.86		
21	974/25.03.2004	"Ген. Д. Николаев" 25	40.00	4 478.72	3/4 от 256 - 192	0.00
22	179/24.09.1998	"Ген. Д. Николаев" 38	108.29	41 936.80	1/4 от 290 - 72.50	10 900.00
23	1750/29.06.2016	"Гео Милев" 24	54.40	22 947.60	1/8 от 245 - 30.63	1 003.30
24	1181/22.08.2007г.	"Гео Милев" 286 вх.В ет.5 ап.53	67.90	71 447.36		
25	797/01.04.2002	"Георги Бенковски" 28 ап.5	91.51	94 071.00		
26	472/22.06.2000	"Георги Мамарчев" 9	50.00	60 408.02	240.00	36 000.00
27	няма	"Георги Мамарчев" 31		42 889.28		
28	1777/17.11.2016г.	"Гладстон" 33, ет.1	58.00	24 003.70		3 783.80
29	няма	"Гладстон" 43		26 396.50		
30	188/01.10.1998	"Гладстон" 58	60.00	50 392.82	60.00	1 402.69
31	494/24.07.2000	"Гладстон" 7 Б ап.4	66.36	57 179.26		
32	353/05.07.1999	"Д-Р Селимински" 9		21 582.78	225.00	33 750.00
33	170А/1980/10.08.2011	"Д-р Г. Вълкович" №15	291.00	85 663.30		6 425.90
34	1647/03.07.2015	"Д-Войников" 21 бл. 4416 А ап.2	70.88	43 987.68		

Изготвил:.....

/Ст. Влайхуба/

Ръководител ФО.....


/М. Кръстева/

Справка №2

№ по ред	№ на акта	Адрес	Застроена площ	Балансова стойност сгради	Земя площ	Балансова стойност земя
35	1650/03.07.2015	"Д.Войников" 21 бл. 4416 А ап.22	61.65	39 690.40		
36	1648/03.07.2015	"Д.Войников" 21 бл. 4416 А ап.3	37.41	22 992.14		
37	1649/03.07.201	"Д.Войников" 21 бл. 4416 А ап.4	61.65	37 109.02		
38	1651/03.07.2015	"Д.Войников" 23 бл. 4416 Б ап.2	70.88	42 728.00		
39	1343/15.03.2011	"Д.Войников" 25 бл. 4416 В ап.14	70.15	46 788.70		
40	1646/03.07.2015	"Д.Войников" 25 бл. 4416 В ап.15	37.41	24 785.06		
41	1583/08.09.2014	"Двад. и вг. септ. " 1/Гроздов пазар"1/	90.07	26 802.52		
	1584,85,86/08.09.14	"Двад. и вг. септ. " 1/Гроздов пазар"1/			11.48/145;7.84/99;9.27/117	590.30
42	225/08.12.1998	"Емил Зола" 2	55.00	13 562.50	220.00	22 300.00
43	1402/12.12.2011	"Железарска" 22	48.30	33 379.12	48.00	247.10
44	1556/27.12.2013	"Захари Стоянов" 82	111.00	45 783.96	311.00	14 554.80
45	няма	"Иван Вазов" 27		27 325.18		
46	1798/09.06.2017г.	"Иван Вазов" 39	226.00	122 496.56	805.00	41 441.40
47	1919/10.12.2018	"Източен" 133 бл.4205 Г ап.4/31	97.72	60 764.22		
48	1538/17.10.2013	"Източен" 119	73.00	23 192.70	242.00	11 325.60
49	1014/11.11.2004	"Източен" 125 бл.4206 В ап.8/30	59.95	39 965.52		
50	1860/26.06.2018г.	"Източен" 23 бл.4415 В ет.5 ап.14/38	45.74	44 107.59		
51	1911/19.03.2003	"Източен"123 бл.4206 Г ап.69	97.72	80 062.12		
52	1850/30.04.2018г.	"Иларион Макариополски" 1	328.00	136 656.40	1 050.00	42 307.20
53	694/03.09.2001	"К. Нектариев" 7	64.00	13 089.00	1/2 от 169 - 84.50	0.00
54	695/04.09.2001	"К. Нектариев" 11	156.00	34 758.00	215.00	1 183.53
55	226/08.12.1998	"Катуница" 7		20 604.92	300.00	40 500.00
56	435/27.04.2000	"Киев" 7 блок ап.2	61.06	37 473.60		
57	няма	"Киев" 12		17 205.58	0.00	0.00
58	374/23.11.1999	"Киев" 28 ет1 ап.1	95.88	73 842.18		
59	321/11.05.1999	"Кирил и Методий" 11 ет.1	120.00	44 211.30	1/4 от 265 - 66.25	0.00
60	912/19.03.2003	"Княгиня Мария Луиза" 63 Б блок ап.1	41.89	30 933.96		
61	1304/28.10.2009г.	"Княгиня Мария Луиза"33, бл.23 В ап.2	64.22	67 129.32		
62	1306/28.10.2009г.	"Княгиня Мария Луиза"33, бл.23 Вап.19	64.92	61 633.36		
63	1164,1165/18.05.2007	"Княз Александър I" 23	93.77	45 684.44	1/3 от 50.00	0.00
64	няма	"Княз Александър I" 29а		9 048.06		
65	1813,1814/06.11.2017	"Княз Богориди" 1	93.00	43 390.42		
	789/13.03.2002	"Княз Богориди" 1				
66	958/10.12.2003	"Колхоздачна" 8	78.00	32 362.92	88.00	478.80
67	619/15.03.2001	"Копривщица" 72 блок ап.8	24.89	20 687.20		
68	1881/11.10.2018г.	"Копривщица" 74, вх. Б, ет. 3, ап. 8	24.89	19 544.24		

Изготвил:.....  
/Ст. Влайкова/

Ръководител ФО:.....  
/И. Кръстева/






№ по ред	№ на акта	Адрес	Застроена площ	Балансова стойност сгради	Земя площ	Балансова стойност земя
69	691/08.08.01	"Копривница" 78 блок ап.11	24.97	20 701.08		
70	1157/12.03.2007г.	"Копривница" 78 блок ап.7/16	61.36	26 866.74		
71	1867/17.08.2018г.	"Ламартин" 22	70.00	8 487.80	136.00	6 411.60
72	1755/19.07.2016г.	"Лъджане" 10 ап.7/15	36.32	23 677.86		
73	406/31.03.2000	"Лъджане" 10 А ап.61/21	91.58	58 510.60		
74	1572/11.03.2014	"Мадара" 10	87.30	36 499.50	1/2 ид.ч. от 244.00 - 122	5 709.60
75	986/25.05.2004	"Макахан" 6	56.00	12 906.08	181.00	31 050.00
76	451/22.05.2000	"Мали Богдан" 30	72.00	9 074.00	2/3 ид.ч. от 593 - 395.30	53 400.00
77	11/13.01.1997	"Мали Богдан" 52 бл.4402 ап.14	99.05	68 488.84		
78	541/06.11.2000	"Марица" 72	62.00	19 038.08	245.00	36 750.00
79	660/01.06.2001	"Милин Камък" 6 А ап.6	107.37	93 198.38		
80	няма	"Михаил Такев" 43		17 411.32	0.00	824.08
81	889/18.12.2002	"Младежка" 25 блок ап.3	47.30	34 101.62		
82	628,620/23.03.2001	"Мортагон" 1а		9 430.00	165.00	18 560.00
83	1475/27.02.2013	"Н. Сапунов" 8	121.60	44 692.80	2/3 от 390.00 - 260.00	12 168.00
84	927/18.06.2003	"Найден Геров" 10	108.00	71 324.82	5/12 от 266 - 110.83	0.00
85	1787/07.03.2017	"Найчо Цанов" 2	60.00	92 634.30		10 998.00
86	1406/20.12.2011	"Опълченска" 5, ап.1	80.38	51 610.08		
87	1405/20.12.2011	"Опълченска" 5, ап.2	99.40	53 513.28		
88	257/29.03.1999	"Осми Март" 6		71 212.18	158.00	43 500.00
89	779/12.02.2002	"П. Каравелов" 2	127.48	47 844.24		
90	1642/17.06.2015	"П. Каравелов" 2			404.00	10 398.95
91	1643/17.06.2015г.	"П. Каравелов" 4	143.70	47 159.80		
92	1864/17.07.2018г.	"Плиска" 1	45.00	4 111.77	0.00	3 500.60
93	1711/11.01.2016г.	"Предел" 24	242.00	122 238.54	377.00	10 762.60
94	108/08.05.1998	"Преслав" 14	104.00	63 052.44	1/3 от 130.00 - 43.33	0.00
95	297/15.04.1999	"Преслав" 41	19.00	3 469.24	19.00	350.67
96	1541/08.11.13	"Пуллулева" 1	75.00	7 859.00	1/4 от 145 - 36.25	0.00
97	945/09.09.2003	"Р. Даскалов" 40	20.42	13 807.70	7/24 от 70 кв.м.	105.10
98	112/11.05.1998	"Руски" 48	220.00	160 135.18	242.00	490.95
99	704/18.09.2001	"Руски" 51а	64.59	49 653.84	114.00	1 124.34
100	1863/12.07.2018г.	"Руски" 82	74.00	61 519.72	480.00	0.10
101	554/20.11.2000	"Руски" 96 ет.2		45 666.73	475.00	24 350.00
102	1851/15.05.2018г.	"Сан Стефано" 93	67.89	21 272.42	1/2 ид.ч. от 392	26 500.00
		"Санкт Петербург" 25 блок, ет.1, ап.2	50.62	22 579.17		

Изготвил:.....

/Ст. Влайков/

Ръководител ФО:.....

/И. Кръстева/



## Справка №2

Жилищни сгради, район: Централен, към 31.12.2018 г.


№ по ред	№ на акта	Адрес	Застроена площ	Балансова стойност сгради	Земя площ	Балансова стойност земя
103	1754/18.07.2016	"Св. Климент" 15	68.00	38 312.12	1/6 от 334 - 55.67	2 006.00
104	502/01.09.2000	"Севастопол" 3	47.50	35 890.50	116.00	0.00
105	495/24.07.2000	"Софроний Врачански" 6 ет.3	85.80	22 739.84	47.00	6 768.00
106	няма	"Стойчо Мушанов" 15		7 140.84	0.00	724.51
107	342/18.06.1999	"Стойчо Мушанов" 27	69.40	42 698.62	320.00	32 400.00
108	337/16.06.1999	"Струма" 1		7 284.28	45.30	1 385.15
109	346/28.06.1999	"Струма" 21		8 725.76	250.00	33 750.00
110	908/12.03.2003	"Тр. Юнак" 19 блок ап.3	61.36	43 916.16		
111	909/12.03.2003	"Тр. Юнак" 19 блок ап.4	44.17	33 372.66		
112	1135/19.12.2006г.	"Тр. Юнак" 27	71.00	40 185.12	385.00	41 600.00
113	129/17.06.1998	"Трайко Китанчев" 2	119.65	74 240.00	1/5 от 407.20 - 81.44	0.00
114	1168/21.05.07	"Ф Македонски" 51 блок ап.8	24.97	19 790.94		
115	866/25.09.2002	"Хр. Г. Данов" 4		29 530.68	1/18 от 284 - 15.77	306.84
116	няма	"Христо Ботев" 150 блок		19 816.28		
117	1593/06.10.2014	"Христо Г. Данов" 5	116.20	42 803.80		
118	1318/04.05.2010г.	"Цар Асен" 25 блок ап.6	23.86	19 964.60		
119	1445/01.10.2012	"Цар Асен" 41 А ап.4	97.60	44 240.92		
120	1431/30.7.2012	"Цар Асен" 41 А ап.1	96.86	39 361.46		
121	1430/30.7.2012	"Цар Асен" 41 Б блок ап.2	46.46	20 133.32		
122	няма	"Цар Борис III Обединител" 72		22 614.80	0.00	534.77
123	509/12.09.2000	"Цар Борис III Обединител" 136 Б ап.12	69.43	50 548.68		
124	1868/27.08.2018г.	"Цар Борис III Обединител" 145, вх.Б, ет.2, ап.3	65.19	50 081.18		
125	683/13.07.2000	"Цар Борис III Обединител" 147 А ап 1	31.36	21 276.70		
126	560/12.09.2000	"Цар Борис III Обединител" 153 ап.23	21.33	17 198.08		
127	1682/06.11.2015г.	"Цар Г. Терт." 5/"Пуллулева" 2, ет.1, ап.1	36.33	12 084.14		
	1681/06.11.2015	"Цар Г. Терт." 5/"Пуллулева" 2				2 342.30
128	1683/06.11.2015г.	"Цар Г. Тертер" 5, ет.1, ап.2	29.65	17 550.56		
129	1300/28.10.2009г.	"Цар Г. Тертер" 6 секция С4, бл.23, вх. "Г", ет.5	78.73	83 019.54		
130	1294/28.10.2009	"Цар Г. Тертер" 6 бл.23 Гап.1	78.73	82 744.60		
131	1301/28.10.2009г.	"Цар Г. Тертер" 6 бл.23 Гап.11	58.38	63 035.38		
132	1302/28.10.2009г.	"Цар Г. Тертер" 6 бл.23 Гап.14	58.38	60 711.02		
133	1303/28.10.2009	"Цар Г. Тертер" 6 бл.23 Гап.16	58.38	58 712.32		
134	1295/28.10.2009г.	"Цар Г. Тертер" 6 бл.23 Гап.2	58.38	62 105.26		
135	1296/28.10.2009г.	"Цар Г. Тертер" 6 бл.23 Гап.5	58.38	64 607.04		
136	1297/28.10.2009г.	"Цар Г. Тертер" 6 бл.23 Гап.6	84.61	88 712.46		

Изготвил:.....

/Ст. Влайкова/

Ръководител ФО:.....

/И. Кръстева/




Справка №2  
Жилищни сгради, район: Централен, към 31.12.2018 г.

№ по ред	№ на акта	Адрес	Застроена площ	Балансова стойност сгради	Земя площ	Балансова стойност земя
137	1298/28.10.2009г.	"Цар Г. Тертер" 6 бл.23 Гап.7	78.73	83 312.04		
138	1299/28.10.2009г.	"Цар Г. Тертер" 6 бл.23 Гап.8	58.38	62 521.56		
139	670/27.06.2001	"Цар Ив. Страцимир" 8	95.00	72 090.50	350.00	29 530.00
140	104/08.05.1998	"Цоко Каблешков" 13	68.00	59 534.38	268.00	2 209.24
141	1604/01.12.2014	"Шести Септември" 141 - ап.3 и ап.4	162.61	59 312.96	1/4 от 488 - 122	6 280.60
142	238/12.02.1999	"Шести Септември" 213 бл. 4107 ап.44/12	59.95	45 041.06		
143	1369/14.06.2011	"Шести септември" 203 Г 80/20	59.95	49 272.76		
	1348/18.04.2011	"Христо Г. Данов" 5			150.67	7 756.30
				6 203 148.62		884 041.01

Изготвил:.....  
/Ст. Владимова/


Ръководител ФО:.....  
/И. Кръстева/



## Справка №2

Жилищни сгради, район: Източен, към 31.12.2018 г.

№ по ред	№ на акта	Адрес	Застроена площ	Балансова стойност сгради	Земя площ	Балансова стойност земя
1	274/09,10,1998	"Богомил" 86а		6 050.56	288.00	30 240.00
2	273/09,10,1998	"Богомил" 88а		10 019.20	295.00	5 900.00
3	1519/22,02,2002	бл. 4003 А "Сокол" 29 ап.1	46.30	17 981.70		
4	935/07,02,2001	бл. 4003 А "Сокол" 29 ап.12	46.30	19 196.62		
5	2121/13,02,2004	бл. 4003 А "Сокол" 29 ап.17	46.30	19 191.90		
6	1008/21,05,2001	бл. 4003 А "Сокол" 29 ап.18	49.62	20 547.68		
7	1694/12,11,2002	бл. 4003 А "Сокол" 29 ап.19	68.20	28 118.92		
8	2563/05,03,2012	бл. 4003 А "Сокол" 29 ап.22	49.62	19 500.30		
9	2090/12,02,2004	бл. 4003 А "Сокол" 29 ап.24	46.30	18 603.82		
10	1520/22,02,2002	бл. 4003 А "Сокол" 29 ап.25	46.30	18 600.98		
11	130/18,05,1998	бл. 4003 А "Сокол" 29 ап.26	49.62	19 918.96		
12	2328/16,03,2005	бл. 4003 А "Сокол" 29 ап.27/123	68.20	27 249.10		
13	2091/12,02,2004	бл. 4003 А "Сокол" 29 ап.28	46.30	18 600.98		
14	1009/21,05,2001	бл. 4003 А "Сокол" 29 ап.30	49.62	18 865.70		
15	1571/08,08,2002	бл. 4003 А "Сокол" 29 ап.31	68.20	25 814.84		
16	1010/21,05,2001	бл. 4003 А "Сокол" 29 ап.32	46.30	17 565.70		
17	262/07,10,1998	бл. 4003 А "Сокол" 29 ап.4	46.30	17 561.92		
18	1007/21,05,2001	бл. 4003 А "Сокол" 29 ап.8	46.30	19 191.90		
19	1014/21,05,2001	бл. 4003 Б "Сокол" 27 ап.12	46.30	19 206.08		
20	1015/21,05,2001	бл. 4003 Б "Сокол" 27 ап.13	46.30	19 191.90		
21	1569/01,08,2002	бл. 4003 Б "Сокол" 27 ап.20	46.30	19 191.90		
22	1661/11,09,2002	бл. 4003 Б "Сокол" 27 ап.21/105	46.30	18 578.28		
23	1705/26,11,2002	бл. 4003 Б "Сокол" 27 ап.22/106	49.62	19 901.94		
24	45/16,06,1997	бл. 4003 Б "Сокол" 27 ап.24	46.30	18 603.82		
25	2569/09,03,2012	бл. 4003 Б "Сокол" 27 ап.25	46.30	18 213.44		
26	2086/12,02,2004	бл. 4003 Б "Сокол" 27 ап.26	49.62	19 928.40		
27	1570/01,08,2002	бл. 4003 Б "Сокол" 27 ап.28	46.30	18 603.82		
28	1/20,01,1997	бл. 4003 Б "Сокол" 27 ап.29	46.30	17 498.58		
29	248/14,08,1998	бл. 4003 Б "Сокол" 27 ап.31	68.20	25 921.68		
30	1011/21,05,2001	бл. 4003 Б "Сокол" 27 ап.5	46.30	19 191.90		
31	1012/21,05,2001	бл. 4003 Б "Сокол" 27 ап.6	49.62	20 648.84		
32	32/10,03,1997	бл. 4003 Б "Сокол" 27 ап.8	46.30	19 191.90		
33	1013/21,05,2001	бл. 4003 Б "Сокол" 27 ап.9	46.30	19 206.08		
34	454/24,03,2000	бл. 4003 В "Сокол" 25 ап.1	46.30	17 845.56		

Изготвил.....  
/Ст. Влажкова/Ръководител ФО.....  
/Й. Кръстева/

## Справка №2

Жилищни сгради, район: Изгочен, към 31.12.2018 г.

№ по ред	№ на акта	Адрес	Застроена площ	Балансова стойност сгради	Земя площ	Балансова стойност земя
35	2673/10.12.2012	бл. 4003 В "Сокол" 25 ап.10	49.62	19 877.06		
36	1655/03.09.2002	бл. 4003 В "Сокол" 25 ап.13/69	46.30	19 191.90		
37	1892/02.09.2003	бл. 4003 В "Сокол" 25 ап.14/70	49.62	20 547.68		
38	2617/11.06.2012г.	бл. 4003 В "Сокол" 25 ап.15/71	68.21	27 335.14		
39	921/06.12.2000	бл. 4003 В "Сокол" 25 ап.18	49.62	20 547.68		
40	2476/04.05.2010г.	бл. 4003 В "Сокол" 25 ап.21	46.30	18 474.28		
41	1664/04.10.2002г.	бл. 4003 В "Сокол" 25 ап.23/111	68.20	27 244.38		
42	1019/21.05.2001г.	бл. 4003 В "Сокол" 25 ап.26	49.62	19 918.96		
43	1662/11.09.2002г.	бл. 4003 В "Сокол" 25 ап.27/131	68.20	27 249.10		
44	1020/21.05.2001г.	бл. 4003 В "Сокол" 25 ап.29	46.30	17 530.72		
45	1016/21.05.2001г.	бл. 4003 В "Сокол" 25 ап.3	68.20	25 814.84		
46	1659/11.09.2002г.	бл. 4003 В "Сокол" 25 ап.30/150	49.62	18 878.94		
47	991/10.04.2001г.	бл. 4003 В "Сокол" 25 ап.31	68.20	25 814.84		
48	344/14.12.1998г.	бл. 4003 В "Сокол" 25 ап.5	46.30	19 164.48		
49	9/20.01.1997г.	бл. 4003 В "Сокол" 25 ап.8	46.30	19 191.90		
50	1017/21.05.2001г.	бл. 4003 В "Сокол" 25 ап.9	46.30	19 196.62		
51	345/14.12.1998г.	бл. 4003 Г "Сокол" 23 ап.1	46.30	26 433.18		
52	1658/11.09.2002г.	бл. 4003 Г "Сокол" 23 ап.12/56	46.30	19 196.62		
53	1665/04.10.2002г.	бл. 4003 Г "Сокол" 23 ап.14/74	49.62	20 547.68		
54	20/22.01.1997г.	бл. 4003 Г "Сокол" 23 ап.17	46.30	19 191.90		
55	2451/14.05.2008	бл. 4003 Г "Сокол" 23 ап.18/94	49.62	20 416.26		
56	261/07.10.1998г.	бл. 4003 Г "Сокол" 23 ап.25	46.30	18 537.64		
57	528/21.06.2000г.	бл. 4003 Г "Сокол" 23 ап.27/135	68.20	27 805.04		
58	1913/21.10.2003г.	бл. 4003 Г "Сокол" 23 ап.28/136	46.30	18 600.98		
59	44/16.06.1997г.	бл. 4003 Г "Сокол" 23 ап.31	68.20	26 341.46		
60	1893/02.09.2003г.	бл. 4003 Д "Сокол" 21 ап.10/58	49.62	20 663.98		
61	1022/21.05.2001г.	бл. 4003 Д "Сокол" 21 ап.16	46.30	19 191.90		
62	1660/11.09.2002г.	бл. 4003 Д "Сокол" 21 ап.2/18	49.62	20 021.06		
63	2438/21.11.2007	бл. 4003 Д "Сокол" 21 ап.20/100	46.30	19 292.12		
64	2446/14.01.08	бл. 4003 Д "Сокол" 21 ап.21/117	46.30	18 474.28		
65	1561/04.07.2002г.	бл. 4003 Д "Сокол" 21 ап.23	68.20	28 226.70		
66	1674/23.10.2002г.	бл. 4003 Д "Сокол" 21 ап.24	46.30	18 603.82		
67	2529/22.08.2011г.	бл. 4003 Д "Сокол" 21 ап.25	46.30	18 343.82		
68	2215/31.03.2004г.	бл. 4003 Д "Сокол" 21 ап.27/139	68.20	27 362.56		



Изготвил:.....

/Ст. Влаjkова/

Ръководител ФО:.....

/И. Кръстева/

## Справка №2

Жилищни сгради, район: Източен, към 31.12.2018 г.


№ по ред	№ на акта	Адрес	Застроена площ	Балансова стойност сгради	Земя площ	Балансова стойност земя
69	1576/20.08.2002г.	бл. 4003 Д "Сокол" 21 ап.28	46.30	18 603.82		
70	1023/21.05.2001г.	бл. 4003 Д "Сокол" 21 ап.29	46.30	17 621.48		
71	1024/21.05.2001г.	бл. 4003 Д "Сокол" 21 ап.31	68.20	25 921.68		
72	925/23.11.2000г.	бл. 4003 Д "Сокол" 21 ап.32	46.30	17 621.48		
73	1386/08.10.2001г.	бл. 4003 Д "Сокол" 21 ап.4	46.30	17 622.42		
74	346/14.12.1998г.	бл. 4003 Д "Сокол" 21 ап.9	46.30	19 191.90		
75	1614/21.08.02	бл. 4005 А "Сокол" 12 ап.1	46.30	17 621.48		
76	1620/23.08.2002	бл. 4005 А "Сокол" 12 ап.12	46.30	19 196.62		
77	1621/23.08.2002	бл. 4005 А "Сокол" 12 ап.13	46.30	19 191.90		
78	1622/23.08.2002	бл. 4005 А "Сокол" 12 ап.16	46.30	19 191.90		
79	1623/23.08.2002	бл. 4005 А "Сокол" 12 ап.17	46.30	19 191.90		
80	2520/27.06.2011	бл. 4005 А "Сокол" 12 ап.18	49.63	20 264.14		
81	1615/21.08.2002	бл. 4005 А "Сокол" 12 ап.2	49.63	18 874.22		
82	1625/23.08.2002	бл. 4005 А "Сокол" 12 ап.20	46.30	19 191.90		
83	1626/23.08.2002	бл. 4005 А "Сокол" 12 ап.21	46.30	18 603.82		
84	1627/23.08.2002	бл. 4005 А "Сокол" 12 ап.22	49.63	19 922.74		
85	1628/23.08.2002	бл. 4005 А "Сокол" 12 ап.23	68.20	27 258.56		
86	1629/23.08.2002	бл. 4005 А "Сокол" 12 ап.24	46.30	18 603.82		
87	1630/23.08.2002	бл. 4005 А "Сокол" 12 ап.25	46.30	18 600.98		
88	1631/23.08.2002	бл. 4005 А "Сокол" 12 ап.26	49.63	19 922.74		
89	1632/23.08.2002	бл. 4005 А "Сокол" 12 ап.27	68.20	27 249.10		
90	1633/23.08.2002	бл. 4005 А "Сокол" 12 ап.28	46.30	18 600.98		
91	1634/23.08.2002	бл. 4005 А "Сокол" 12 ап.29	46.30	17 530.72		
92	1362/31.08.2001	бл. 4005 А "Сокол" 12 ап.3	68.20	27 262.34		
93	1635/23.08.2002	бл. 4005 А "Сокол" 12 ап.30	49.63	18 869.50		
94	2608/08.05.2012	бл. 4005 А "Сокол" 12 ап.31	70.29	26 037.02		
95	1636/23.08.2002	бл. 4005 А "Сокол" 12 ап.32	46.30	17 565.70		
96	1616/21.08.2002	бл. 4005 А "Сокол" 12 ап.4	46.30	17 561.92		
97	1617/21.08.2002	бл. 4005 А "Сокол" 12 ап.5	46.30	19 191.90		
98	1618/21.08.2002	бл. 4005 А "Сокол" 12 ап.8	46.30	19 191.90		
99	1619/21.08.2002	бл. 4005 А "Сокол" 12 ап.9	46.30	19 196.62		
100	233/13.07.1998	бл. 4005 Б "Сокол" 14 ап.11	68.20	36 915.48		
101	2225/05.05.2004	бл. 4005 Б "Сокол" 14 ап.12	46.30	19 206.08		
102	1603/21.08.2002	бл. 4005 Б "Сокол" 14 ап.16	46.30	19 191.90		

Изготвил:.....

/Ст. Вайкова/

Ръководител ФО:.....


/М. Кръстева/



## Справка №2

Жилищни сгради, район: Изгочен, към 31.12.2018 г.

№ по ред	№ на акта	Адрес	Застроена площ	Балансова стойност сгради	Земя площ	Балансова стойност земя
103	1611/21,08,2002	бл. 4005 Б "Сокол" 14 ап.17	46.30	19 191.90		
104	1463/04,01,2002	бл. 4005 Б "Сокол" 14 ап.19	68.20	28 230.50		
105	1915/17,11,2003	бл. 4005 Б "Сокол" 14 ап.2/6	49.63	18 869.50		
106	1612/21,08,2002	бл. 4005 Б "Сокол" 14 ап.20	46.30	19 191.90		
107	1604/21,08,2002	бл. 4005 Б "Сокол" 14 ап.21	46.30	18 603.82		
108	1610/21,08,2002	бл. 4005 Б "Сокол" 14 ап.24	46.30	18 603.82		
109	1605/21,08,2002	бл. 4005 Б "Сокол" 14 ап.25	46.30	18 603.82		
110	1608/21,08,2002	бл. 4005 Б "Сокол" 14 ап.26	49.63	19 932.18		
111	1613/21,08,2002	бл. 4005 Б "Сокол" 14 ап.27	68.20	27 362.56		
112	1609/21,08,2002	бл. 4005 Б "Сокол" 14 ап.29	46.30	17 621.48		
113	1600/21,08,2002	бл. 4005 Б "Сокол" 14 ап.3	68.20	25 922.62		
114	1361/31,08,2001	бл. 4005 Б "Сокол" 14 ап.30	49.63	19 927.46		
115	1606/21,08,2002	бл. 4005 Б "Сокол" 14 ап.31	68.20	25 921.68		
116	1607/21,08,2002	бл. 4005 Б "Сокол" 14 ап.32	46.30	17 621.48		
117	1601/21,08,2002	бл. 4005 Б "Сокол" 14 ап.4	46.30	17 621.48		
118	138/11,05,1998	бл. 4005 Б "Сокол" 14 ап.8	46.30	19 191.90		
119	1602/21,08,2002	бл. 4005 Б "Сокол" 14 ап.9	46.30	19 598.44		
120	3273/15.07.2016г.	бл. 4005 В "Сокол" 16 ап.5	46.30	18 622.92		
121	125/08,05,1998	бл. 4005 В "Сокол" 16 ап.7	68.20	28 127.44		
122	101/27,04,1997	бл. 4005 В "Сокол" 16 ап.13	46.30	19 191.90		
123	153/14,05,1998	бл. 4005 В "Сокол" 16 ап.14	49.63	20 551.46		
124	1596/20,08,2002	бл. 4005 В "Сокол" 16 ап.15	68.20	28 118.92		
125	132/18,05,1998	бл. 4005 В "Сокол" 16 ап.16	46.30	19 191.90		
126	240/23,07,1998	бл. 4005 В "Сокол" 16 ап.18	49.63	20 551.46		
127	1597/20,08,2002	бл. 4005 В "Сокол" 16 ап.19	68.20	28 118.92		
128	1064/15,06,2001	бл. 4005 В "Сокол" 16 ап.2	49.63	18 874.22		
129	2477/04,05,2010	бл. 4005 В "Сокол" 16 ап.21	46.30	18 474.28		
130	1598/20,08,2002	бл. 4005 В "Сокол" 16 ап.23	68.20	27 244.38		
131	162/25,05,1998	бл. 4005 В "Сокол" 16 ап.24	46.30	18 603.82		
132	126/12,05,1998	бл. 4005 В "Сокол" 16 ап.25	46.30	18 600.98		
133	155/14,05,1998	бл. 4005 В "Сокол" 16 ап.26	49.63	30 751.08		
134	705/06,11,2000	бл. 4005 В "Сокол" 16 ап.28	43.81	17 618.64		
135	161/25,05,1998	бл. 4005 В "Сокол" 16 ап.29	46.30	17 530.72		
136	706/06,11,2000	бл. 4005 В "Сокол" 16 ап.3	65.09	24 651.92		



Изготвил:.....

/Ст. Влашкова/

Ръководител ФО:.....

/И. Кръстева/

## Справка №2

Жилищни сгради, район: Източен, към 31.12.2018 г.

№ по ред	№ на акта	Адрес	Застроена площ	Балансова стойност сгради	Земя площ	Балансова стойност земя
137	1595/20,08,2002	бл. 4005 В "Сокол" 16 ап.4	46.30	17 561.92		
138	1004/17,05,2001	бл. 4005 В "Сокол" 16 ап.9	46.30	19 196.62		
139	1589/20,08,2002	бл. 4005 Г "Сокол" 18 ап.1	46.30	17 621.48		
140	128/14,05,1998	бл. 4005 Г "Сокол" 18 ап.12	46.30	19 196.62		
141	3272/15.07.2016г.	бл. 4005 Г "Сокол" 18 ап.13	46.30	18 264.40		
142	529/21,06,2000	бл. 4005 Г "Сокол" 18 ап.14	49.63	20 551.46		
143	123/08,05,1998	бл. 4005 Г "Сокол" 18 ап.16	46.30	19 191.90		
144	1592/20,08,2002	бл. 4005 Г "Сокол" 18 ап.17	46.30	19 191.90		
145	1590/20,08,2002	бл. 4005 Г "Сокол" 18 ап.2	49.63	18 874.22		
146	154/14,05,1998	бл. 4005 Г "Сокол" 18 ап.21	46.30	18 603.82		
147	141/11,05,1998	бл. 4005 Г "Сокол" 18 ап.22	49.63	19 778.08		
148	1593/20,08,2002	бл. 4005 Г "Сокол" 18 ап.23	68.20	27 258.56		
149	1594/20,08,2002	бл. 4005 Г "Сокол" 18 ап.25	46.30	18 600.98		
150	163/25,05,1998	бл. 4005 Г "Сокол" 18 ап.27	68.20	27 249.10		
151	456/24,03,2000	бл. 4005 Г "Сокол" 18 ап.28	46.30	17 621.48		
152	2096/12,02,2004	бл. 4005 Г "Сокол" 18 ап.29	46.30	17 407.80		
153	1591/20,08,2002	бл. 4005 Г "Сокол" 18 ап.3	68.20	25 814.84		
154	981/10,04,2001	бл. 4005 Г "Сокол" 18 ап.31	68.20	22 939.70		
155	127/13,05,1998	бл. 4005 Г "Сокол" 18 ап.5	46.30	19 191.90		
156	2580/21.03.2012	бл. 4005 Г "Сокол" 18 ап.6	49.63	20 120.14		
157	1002/14,05,2001	бл. 4005 Г "Сокол" 18 ап.8	46.30	21 735.18		
158	2095/12,02,2004	бл. 4005 Г "Сокол" 18 ап.9	46.30	25 068.88		
159	3096/09,02,2015	бл. 4005 Д "Сокол" 20 ап.1	46.30	17 225.52		
160	1580/20,08,2002	бл. 4005 Д "Сокол" 20 ап.10	49.63	20 667.76		
161	1581/20,08,2002	бл. 4005 Д "Сокол" 20 ап.11	68.20	28 230.50		
162	3235/26.11.2015г.	бл. 4005 Д "Сокол" 20 ап.13	46.30	18 250.50		
163	1583/20,08,2002	бл. 4005 Д "Сокол" 20 ап.14	49.63	20 649.80		
164	129/14,05,1998	бл. 4005 Д "Сокол" 20 ап.16	46.30	19 191.90		
165	2629/31,07,2012	бл. 4005 Д "Сокол" 20 ап.17	46.30	18 788.56		
166	941/12,02,2001	бл. 4005 Д "Сокол" 20 ап.2/18	49.63	19 254.30		
167	1387/08,10,2001	бл. 4005 Д "Сокол" 20 ап.21	46.30	18 603.82		
168	1388/08,10,2001	бл. 4005 Д "Сокол" 20 ап.22	49.63	19 932.18		
169	1585/20,08,2002	бл. 4005 Д "Сокол" 20 ап.23	68.20	27 562.56		
170	417/18,06,1999	бл. 4005 Д "Сокол" 20 ап.24	46.30	18 983.90		

Изготвил: .....  
/Ст. Владикова/Ръководител ФО: .....  
/И. Кръстева/



## Справка №2

Жилищни сгради, район: Източен, към 31.12.2018 г.


№ по ред	№ на акта	Адрес	Застроена площ	Балансова стойност сгради	Земя площ	Балансова стойност земя
171	1586/20,08,2002	бл. 4005 Д "Сокол" 20 ап.25	46.30	18 603.82		
172	1389/08,10,2001	бл. 4005 Д "Сокол" 20 ап.26	49.63	19 932.18		
173	1587/20,08,2002	бл. 4005 Д "Сокол" 20 ап.27	68.20	27 362.56		
174	133/18,05,1998	бл. 4005 Д "Сокол" 20 ап.28	46.30	18 603.82		
175	1588/20,08,2002	бл. 4005 Д "Сокол" 20 ап.29	46.30	17 621.48		
176	907/06,12,2000	бл. 4005 Д "Сокол" 20 ап.3/19	68.21	25 562.40		
177	1390/08,10,2001	бл. 4005 Д "Сокол" 20 ап.30	49.63	18 869.50		
178	2607/08,05,2012	бл. 4005 Д "Сокол" 20 ап.31	68.20	25 376.62		
179	1477/10,01,2002	бл. 4005 Д "Сокол" 20 ап.4	46.30	17 621.48		
180	1578/20,08,2002	бл. 4005 Д "Сокол" 20 ап.5	46.30	19 191.90		
181	2610/08,05,2012	бл. 4005 Д "Сокол" 20 ап.6	51.71	21 048.02		
182	164/25,05,1998	бл. 4005 Д "Сокол" 20 ап.8	46.30	19 057.64		
183	1579/20,08,2002	бл. 4005 Д "Сокол" 20 ап.9	46.30	19 206.08		
184	755/06,11,2000	бл. 4006 А "Калина" 66 ап.1	86.50	33 768.74		
185	748/06,11,2000	бл. 4006 А "Калина" 66 ап.10	65.42	27 515.48		
186	749/06,11,2000	бл. 4006 А "Калина" 66 ап.12	65.37	41 153.46		
187	750/06,11,2000	бл. 4006 А "Калина" 66 ап.13	65.42	27 515.48		
188	1868/13,06,2003	бл. 4006 А "Калина" 66 ап.14/47	71.49	29 959.50		
189	751/06,11,2000	бл. 4006 А "Калина" 66 ап.15	65.37	26 224.98		
190	160/25,05,1998	бл. 4006 А "Калина" 66 ап.16	71.44	29 941.30		
191	264/07,10,1998	бл. 4006 А "Калина" 66 ап.18	71.49	29 013.88		
192	752/06,11,2000	бл. 4006 А "Калина" 66 ап.19	65.42	26 081.26		
193	758/06,11,2000	бл. 4006 А "Калина" 66 ап.2	86.50	33 640.36		
194	753/06,11,2000	бл. 4006 А "Калина" 66 ап.20	65.37	26 567.00		
195	754/06,11,2000	бл. 4006 А "Калина" 66 ап.21	65.37	30 355.18		
196	762/06,11,2000	бл. 4006 А "Калина" 66 ап.22	65.42	25 187.40		
197	763/09,11,2000	бл. 4006 А "Калина" 66 ап.23	65.37	25 043.68		
198	756/06,11,2000	бл. 4006 А "Калина" 66 ап.3	65.37	27 495.36		
199	757/06,11,2000	бл. 4006 А "Калина" 66 ап.4	65.42	27 519.32		
200	759/06,11,2000	бл. 4006 А "Калина" 66 ап.6	65.37	27 495.36		
201	760/06,11,2000	бл. 4006 А "Калина" 66 ап.7	65.42	27 519.32		
202	2557/27,02,2012	бл. 4006 А "Калина" 66 ап.8	71.49	29 388.10		
203	761/06,11,2000	бл. 4006 А "Калина" 66 ап.9	65.37	27 439.80		
204	765/09,11,2000	бл. 4006 Б "Калина" 64 ап.10	46.30	19 575.08		

Изготвил.....

/Ст. Влажкова/

Ръководител ФО:.....

/И. Кръстева/



## Справка №2

Жилищни сгради, район: Източен, към 31.12.2018 г.

№ по ред	№ на акта	Адрес	Застроена площ	Балансова стойност сгради	Земя площ	Балансова стойност земя
205	3245/17.03.2016	бл. 4006 Б "Калина" 64 ап.13	46.30	18 611.36		
206	1977/24.06.1998	бл. 4006 Б "Калина" 64 ап.14	93.59	39 132.92		
207	766/09,11,2000	бл. 4006 Б "Калина" 64 ап.15	65.43	26 677.18		
208	767/09,11,2000	бл. 4006 Б "Калина" 64 ап.16	46.30	18 972.46		
209	768/09,11,2000	бл. 4006 Б "Калина" 64 ап.17	88.17	35 829.52		
210	769/09,11,2000	бл. 4006 Б "Калина" 64 ап.19	46.30	18 972.46		
211	326/19,11,1998	бл. 4006 Б "Калина" 64 ап.3	71.43	30 053.38		
212	3241/26.02.2016г.	бл. 4006 Б "Калина" 64 ап.5	93.39	37 194.86		
213	764/09,11,2000	бл. 4006 Б "Калина" 64 ап.7	46.30	19 612.44		
214	773/09,11,2000	бл. 4006 В "Калина" 62 ап.1	86.50	33 768.74		
215	779/09,11,2000	бл. 4006 В "Калина" 62 ап.10	65.42	27 515.48		
216	780/09,11,2000	бл. 4006 В "Калина" 62 ап.11	65.37	27 435.96		
217	781/09,11,2000	бл. 4006 В "Калина" 62 ап.13	65.42	27 515.48		
218	782/09,11,2000	бл. 4006 В "Калина" 62 ап.15	65.37	26 576.58		
219	783/09,11,2000	бл. 4006 В "Калина" 62 ап.17	65.37	26 570.84		
220	няма	бл. 4006 В "Калина" 62 ап.18		27 408.96		
221	784/09,11,2000	бл. 4006 В "Калина" 62 ап.19	65.42	26 615.86		
222	774/09,11,2000	бл. 4006 В "Калина" 62 ап.2	86.50	32 040.40		
223	1698/15,11,2002	бл. 4006 В "Калина" 62 ап.20/77	71.49	29 013.88		
224	200/24,06,1998	бл. 4006 В "Калина" 62 ап.22	71.42	27 459.92		
225	2556/27,02,2012	бл. 4006 В "Калина" 62 ап.23	71.49	28 517.90		
226	775/09,11,2000	бл. 4006 В "Калина" 62 ап.4	65.42	25 490.14		
227	776/09,11,2000	бл. 4006 В "Калина" 62 ап.5	65.37	27 495.36		
228	490/27,04,2000	бл. 4006 В "Калина" 62 ап.6	65.37	27 495.36		
229	777/09,11,2000	бл. 4006 В "Калина" 62 ап.8	65.37	27 495.36		
230	778/09,11,2000	бл. 4006 В "Калина" 62 ап.9	65.37	27 439.80		
231	1722/16,01,2003	бл. 4006 Г "Калина" 60 ап.19/79	46.30	18 972.46		
232	791/10,11,2000	бл. 4006 Г "Калина" 60 ап.10	46.30	19 575.08		
233	1697/15,11,2002	бл. 4006 Г "Калина" 60 ап.12/54	71.45	30 006.44		
234	1706/26,11,2002	бл. 4006 Г "Калина" 60 ап.13	46.30	19 435.20		
235	792/10,11,2000	бл. 4006 Г "Калина" 60 ап.14	88.17	36 961.00		
236	2546/15.12.2011	бл. 4006 Г "Калина" 60 ап.15/66	71.45	28 676.74		
237	793/10,11,2000	бл. 4006 Г "Калина" 60 ап.17	88.17	35 829.52		
238	794/10,11,2000	бл. 4006 Г "Калина" 60 ап.18	65.43	26 677.18		

Изготвил.....  
/Ст. Влединова/Ръководител ФО:.....  
/И. Кръстева/

## Справка №2

Жилищни сгради, район: Източен, към 31.12.2018 г.


№ по ред	№ на акта	Адрес	Застроена площ	Балансова стойност сгради	Земя площ	Балансова стойност земя
239	786/10,11,2000	бл. 4006 Г "Калина" 60 ап.2	88.17	33 940.24		
240	425/07,09,1999	бл. 4006 Г "Калина" 60 ап.20	93.59	38 771.74		
241	325/19,11,1998	бл. 4006 Г "Калина" 60 ап.22	46.30	17 820.88		
242	787/10,11,2000	бл. 4006 Г "Калина" 60 ап.4	46.30	19 575.08		
243	788/10,11,2000	бл. 4006 Г "Калина" 60 ап.6	65.43	27 579.68		
244	3290/24.08.2016г.	бл. 4006 Г "Калина" 60 ап.7	46.30	19 030.80		
245	790/10,11,2000	бл. 4006 Г "Калина" 60 ап.9	65.43	27 560.52		
246	461/19,04,2000	бл. 4006 а А "Крайна" 12 ап.1	86.50	34 458.54		
247	466/19,04,2000	бл. 4006 а А "Крайна" 12 ап.12	65.37	27 435.96		
248	467/19,04,2000	бл. 4006 а А "Крайна" 12 ап.15	65.37	29 023.46		
249	464/19,04,2000	бл. 4006 а А "Крайна" 12 ап.16	65.42	26 697.30		
250	468/21,04,2000	бл. 4006 а А "Крайна" 12 ап.18	65.37	14 574.00		
251	465/19,04,2000	бл. 4006 а А "Крайна" 12 ап.19	65.42	26 673.34		
252	462/19,04,2000	бл. 4006 а А "Крайна" 12 ап.2	86.50	37 427.58		
253	469/21,04,2000	бл. 4006 а А "Крайна" 12 ап.20	65.37	27 109.26		
254	470/21,04,2000	бл. 4006 а А "Крайна" 12 ап.21	65.37	13 793.18		
255	472/21,04,2000	бл. 4006 а А "Крайна" 12 ап.23	65.37	25 555.30		
256	480/27,04,2000	бл. 4006 а Б "Крайна" 10 ап.1	88.57	34 095.44		
257	331/23,11,1998	бл. 4006 а Б "Крайна" 10 ап.10	46.30	19 571.24		
258	483/27,04,2000	бл. 4006 а Б "Крайна" 10 ап.11	88.17	36 961.00		
259	484/27,04,2000	бл. 4006 а Б "Крайна" 10 ап.14	88.17	36 961.00		
260	474/27,04,2000	бл. 4006 а Б "Крайна" 10 ап.16	46.30	18 972.46		
261	485/27,04,2000	бл. 4006 а Б "Крайна" 10 ап.17	88.17	35 829.52		
262	478/27,04,2000	бл. 4006 а Б "Крайна" 10 ап.18	65.43	26 677.18		
263	475/27,04,2000	бл. 4006 а Б "Крайна" 10 ап.19	46.30	18 972.46		
264	486/27,04,2000	бл. 4006 а Б "Крайна" 10 ап.20	88.17	35 829.52		
265	2601/26.04.2012	бл. 4006 а Б "Крайна" 10 ап.21	71.43	26 966.90		
266	2561/05,03,2012	бл. 4006 а Б "Крайна" 10 ап.22	46.30	17 446.94		
267	487/27,04,2000	бл. 4006 а Б "Крайна" 10 ап.23	88.17	33 940.24		
268	330/23,11,1998	бл. 4006 а Б "Крайна" 10 ап.5	93.59	39 196.16		
269	477/27,04,2000	бл. 4006 а Б "Крайна" 10 ап.6	65.43	27 579.68		
270	482/27,04,2000	бл. 4006 а Б "Крайна" 10 ап.8	88.17	37 287.70		
271	491/04,05,2000	бл. 4006 а В "Крайна" 8 ап.1	86.50	33 768.74		
272	494/08,05,2000	бл. 4006 а В "Крайна" 8 ап.12	65.37	27 435.96		

Изготвил.....

/Ст. Влажкова/

Ръководител ФО:.....

/И. Кръстева/



## Справка №2

Жилищни сгради, район: Източен, към 31.12.2018 г.


№ по ред	№ на акта	Адрес	Застроена площ	Балансова стойност сгради	Земя площ	Балансова стойност земя
273	590/05,09,2000	бл. 4006 а В "Крайна" 8 ап.17	65.37	26 570.84		
274	591/05,09,2000	бл. 4006 а В "Крайна" 8 ап.18	65.37	26 567.00		
275	592/05,09,2000	бл. 4006 а В "Крайна" 8 ап.19	65.42	26 673.34		
276	492/04,05,2000	бл. 4006 а В "Крайна" 8 ап.2	95.63	37 098.96		
277	593/05,09,2000	бл. 4006 а В "Крайна" 8 ап.20	65.37	26 567.00		
278	594/05,09,2000	бл. 4006 а В "Крайна" 8 ап.21	65.37	25 154.82		
279	595/05,09,2000	бл. 4006 а В "Крайна" 8 ап.22	65.42	25 187.40		
280	596/05,09,2000	бл. 4006 а В "Крайна" 8 ап.23	65.37	25 043.68		
281	597/05,09,2000	бл. 4006 а Г "Крайна" 6 ап.13	46.30	19 571.24		
282	575/16,08,2000	бл. 4006 а Г "Крайна" 6 ап.16	46.30	18 972.46		
283	598/05,09,2000	бл. 4006 а Г "Крайна" 6 ап.18	65.43	26 677.18		
284	599/05,09,2000	бл. 4006 а Г "Крайна" 6 ап.19	46.30	18 972.46		
285	600/05,09,2000	бл. 4006 а Г "Крайна" 6 ап.20	88.17	35 829.52		
286	601/05,09,2000	бл. 4006 а Г "Крайна" 6 ап.21	65.43	25 273.62		
287	602/05,09,2000	бл. 4006 а Г "Крайна" 6 ап.22	46.30	17 820.88		
288	603/05,09,2000	бл. 4006 а Г "Крайна" 6 ап.23	88.17	33 940.24		
289	329/23,11,1998	бл. 4006 а Г "Крайна" 6 ап.4	46.30	19 575.08		
290	168/04,06,1998	бл. 4006 а Г "Крайна" 6 ап.7	46.30	19 612.44		
291	605/05,09,2000	бл. 4006 а Д "Крайна" 4 ап.1	86.50	37 555.96		
292	607/05,09,2000	бл. 4006 а Д "Крайна" 4 ап.10	65.42	27 515.48		
293	608/05,09,2000	бл. 4006 а Д "Крайна" 4 ап.13	65.42	27 515.48		
294	609/05,09,2000	бл. 4006 а Д "Крайна" 4 ап.15	65.37	26 576.58		
295	610/05,09,2000	бл. 4006 а Д "Крайна" 4 ап.16	65.42	26 673.34		
296	611/08,09,2000	бл. 4006 а Д "Крайна" 4 ап.18	65.37	26 567.00		
297	2598/26.04.2012	бл. 4006 а Д "Крайна" 4 ап.19	71.42	28 461.08		
298	606/05,09,2000	бл. 4006 а Д "Крайна" 4 ап.2	86.50	33 640.36		
299	613/08,09,2000	бл. 4006 а Д "Крайна" 4 ап.20	65.37	26 567.00		
300	257/07,10,1998	бл. 4006 а Д "Крайна" 4 ап.21	71.49	27 473.32		
301	615/08,09,2000	бл. 4006 а Д "Крайна" 4 ап.22	65.42	25 187.40		
302	616/08,09,2000	бл. 4006 а Д "Крайна" 4 ап.23	65.37	25 043.68		
303	617/08,09,2000	бл. 4006 а Е "Крайна" 2 ап.1	88.57	34 095.44		
304	621/08,09,2000	бл. 4006 а Е "Крайна" 2 ап.11	88.17	36 961.00		
305	622/08,09,2000	бл. 4006 а Е "Крайна" 2 ап.13	46.30	19 571.24		
306	623/08,09,2000	бл. 4006 а Е "Крайна" 2 ап.14	88.17	36 961.00		

Изготвил:.....

/Ст. Владова/

Ръководител ФО:.....

/И. Кръстева/



## Справка №2

Жилищни сгради, район: Източен, към 31.12.2018 г.


№ по ред	№ на акта	Адрес	Застроена площ	Балансова стойност сгради	Земя площ	Балансова стойност земя
307	624/08,09,2000	бл. 4006 а Е "Крайна" 2 ап.16	46.30	18 972.46		
308	625/08,09,2000	бл. 4006 а Е "Крайна" 2 ап.17	88.17	35 829.52		
309	626/08,09,2000	бл. 4006 а Е "Крайна" 2 ап.18	65.43	26 677.18		
310	627/08,09,2000	бл. 4006 а Е "Крайна" 2 ап.19	46.30	18 972.46		
311	618/08,09,2000	бл. 4006 а Е "Крайна" 2 ап.2	88.17	33 940.24		
312	628/08,09,2000	бл. 4006 а Е "Крайна" 2 ап.20	88.17	35 829.52		
313	629/08,09,2000	бл. 4006 а Е "Крайна" 2 ап.21	65.43	25 273.62		
314	630/08,09,2000	бл. 4006 а Е "Крайна" 2 ап.22	46.30	17 820.88		
315	576/16,08,2000	бл. 4006 а Е "Крайна" 2 ап.23	88.17	33 940.24		
316	620/08,09,2000	бл. 4006 а Е "Крайна" 2 ап.7	46.30	19 612.44		
317	444/20,01,2000	бл. 4034 А "Кемера" 21 ап.2/2	95.87	38 146.26		
318	2826/22,07,2013	бл. 4034 А "Кемера" 21 ап.16	47.38	18 434.86		
319	442/20,01,2000	бл. 4034 Б "Кемера" 19 ап.1/3	95.83	38 151.06		
320	447/17,02,2000	бл. 4034 В "Кемера" 17 ап.7	44.28	19 580.40		
321	2606/02,05,2012	бл. 4051 "Крайречна" 10 ,вх.А,ап.18/33	98.29	41 879.24		
322	2538/05,12,2011	бл. 4051 "Крайречна" 10 ,вх.А,ап.7/13	98.08	42 611.02		
323	3356/14,08,2017г.	бл. 4051а "Крайречна" 12 ,вх.Б,ап.3	36.32	14 251.80		
324	3364/27,09,2017г.	бл. 4051а "Крайречна" 14 ,вх.А,ет.2, ап.7	36.32	19 781.25		
325	1487/15,01,2002	бл. 4052а А "Крайречна" 18 ап.10	70.88	31 840.92		
326	1488/15,01,2002	бл. 4052а А "Крайречна" 18 ап.11	36.32	16 403.42		
327	1490/15,01,2002	бл. 4052а А "Крайречна" 18 ап.13	98.37	43 688.48		
328	1492/15,01,2002	бл. 4052а А "Крайречна" 18 ап.21	98.37	42 271.40		
329	1493/15,01,2002	бл. 4052а А "Крайречна" 18 ап.28	60.49	26 046.32		
330	1494/15,01,2002	бл. 4052а А "Крайречна" 18 ап.29	36.32	14 948.74		
331	1495/15,01,2002	бл. 4052а Б "Крайречна" 16 ап.1	98.37	39 947.20		
332	30/10,03,1997	бл. 4052а Б "Крайречна" 16 ап.10	68.71	30 889.46		
333	1498/15,01,2002	бл. 4052а Б "Крайречна" 16 ап.22	68.71	29 641.08		
334	1499/15,01,2002	бл. 4052а Б "Крайречна" 16 ап.28	61.82	26 612.18		
335	1500/15,01,2002	бл. 4052а Б "Крайречна" 16 ап.30	68.71	27 983.96		
336	1496/15,01,2002	бл. 4052а Б "Крайречна" 16 ап.4	61.82	25 251.02		
337	1497/15,01,2002	бл. 4052а Б "Крайречна" 16 ап.9	98.37	43 694.26		
338	2697/15,02,2013г.	бл. 4052а Б "Крайречна" 16 ап.19/39	36.32	15 887.72		
339	2907/11,02,2014	бл. 4053 А "Крайречна" 22 ап.1/1	98.09	38 747.50		
340	2935/11,04,2014	бл. 4053 А "Крайречна" 22 ап.24/45	98.29	39 089.98		

Изготвил:.....

/Ст. Влайкова/

Ръководител ФО:.....


/И. Кръстева/



## Справка №2

Жилищни сгради, район: Източен, към 31.12.2018 г.


№ по ред	№ на акта	Адрес	Застроена площ	Балансова стойност сгради	Земя площ	Балансова стойност земя
341	1507/15,01,2002	бл. 4053а А "Крайречна" 26 ап.1	98.37	39 682.10		
342	1509/16,01,2002	бл. 4053а А "Крайречна" 26 ап.16	60.49	26 798.24		
343	1510/16,01,2002	бл. 4053а А "Крайречна" 26 ап.17	98.37	43 287.46		
344	1511/16,01,2002	бл. 4053а А "Крайречна" 26 ап.20	60.49	26 761.60		
345	1512/16,01,2002	бл. 4053а А "Крайречна" 26 ап.28	60.49	25 873.76		
346	1508/15,01,2002	бл. 4053а А "Крайречна" 26 ап.3	36.32	15 066.36		
347	2542/09.12.2011	бл. 4053а А "Крайречна" 26 ап.6/10	70.87	30 955.30		
348	1504/15,01,2002	бл. 4053а Б "Крайречна" 24 ап.10	68.71	30 684.12		
349	1505/15,01,2002	бл. 4053а Б "Крайречна" 24 ап.12	61.82	27 394.96		
350	3398/21.11.2018	бл. 4053а Б "Крайречна" 24 вх. "Б", ет.3, ап.11	36.32	15 677.76		
351	1480/10,01,2002	бл. 4054 А "Крайречна" 30 ап.16	98.09	42 079.28		
352	1479/10,01,2002	бл. 4054 А "Крайречна" 30 ап.5	59.97	26 971.90		
353	2647/12.10.2012	бл. 4054 А "Крайречна" 30 ап.9/15	98.29	46 045.74		
354	1483/14,01,2002	бл. 4054 Б "Крайречна" 28 ап.12	98.38	43 581.82		
355	1484/14,01,2002	бл. 4054 Б "Крайречна" 28 ап.14	59.97	27 301.08		
356	1482/14,01,2002	бл. 4054 Б "Крайречна" 28 ап.6	98.38	44 352.84		
357		бл. 4054 Б "Крайречна" 28 ет.8 ап.22	91.69	36 736.11		
358	1474/10,01,2002	бл. 4054а А "Крайречна" 34 ап.16	60.48	26 932.42		
359	3266/14.07.2016г.	бл. 4054а А "Крайречна" 34 ап.18	70.88	29 799.52		
360	1475/10,01,2002	бл. 4054а А "Крайречна" 34 ап.23	36.32	15 994.86		
361	1476/10,01,2002	бл. 4054а А "Крайречна" 34 ап.27	36.32	16 065.12		
362	1473/10,01,2002	бл. 4054а А "Крайречна" 34 ап.4	60.48	24 675.22		
363	2541/09.12.2011	бл. 4054а А "Крайречна" 34 ап.26/50	70.87	30 331.52		
364	1062/13,06,2001	бл. 4054а Б "Крайречна" 32 ап. 3	36.32	15 144.92		
365	3400/27.12.2018г.	бл. 4054а Б "Крайречна" 32 ап.12	59.82	26 219.28		
366		бл. 4054а Б "Крайречна" 32 вх. "Б" ет.7 ап.26		28 469.60		
367	1467/04,01,2002	бл. 4055 А "Крайречна" 40 ап.20	50.16	21 823.04		
368	1468/04,01,2002	бл. 4055 Б "Крайречна" 38 ап.17	50.16	21 938.72		
369	1469/04,01,2002	бл. 4055 Б "Крайречна" 38 ап.18	92.53	39 810.30		
370	691/06,11,2000	бл. 4055 Б "Крайречна" 38 ап.2	46.92	19 351.34		
371	1554/17,05,2002	бл. 4055 Б "Крайречна" 38 ап.4	92.16	41 068.32		
372	1472/04,01,2002	бл. 4055 В "Крайречна" 36 ап.19	92.73	40 049.38		
373	340/14,12,1998	бл. 4055 В "Крайречна" 36 ап.21	93.40	40 423.42		
374	2301/01,07,2004	бл. 4055 В "Крайречна" 36 ап.3	93.40	38 614.94		

Изготвил:.....  
/Ст. Влайкова/Ръководител ФО:.....  
/И. Кръстева/

## Справка №2

Жилищни сгради, район: Източен, към 31.12.2018 г.


№ по ред	№ на акта	Адрес	Застроена площ	Балансова стойност сгради	Земя площ	Балансова стойност земя
375	3359/07.09.2017г.	бл. 4055 В "Крайречна" 36 вх.В,ет.2,ап.б	93.40	39 225.91		
376	2658/01.11.2012	бл. 4056 А "Калина" 75 ап.7/19	94.26	40 100.74		
377	1417/18,12,2001	бл. 4056 Б "Калина" 73 ап.10	92.16	40 637.36		
378	1460/04,01,2002	бл. 4056 Б "Калина" 73 ап.12	92.53	42 233.28		
379	3246/07.04.2016	бл. 4056 Б "Калина" 73 ап.18	92.53	38 409.12		
380	1462/04,01,2002	бл. 4056 Б "Калина" 73 ап.20	50.16	21 743.26		
381	2508/16,05,2011	бл. 4057 А "Калина" 63 ап.11	36.32	15 978.42		
382	1051/06,06,2001	бл. 4057 А "Калина" 63 ап.27	36.32	15 883.68		
383	259/07,10,1998	бл. 4057 А "Калина" 63 ап.4	61.81	24 924.88		
384	1054/06,06,2001	бл. 4057 Б "Калина" 59 ап.15	36.32	16 303.30		
385	1055/06,06,2001	бл. 4057 Б "Калина" 59 ап.16	61.81	27 204.12		
386	1056/06,06,2001	бл. 4057 Б "Калина" 59 ап.28	61.81	26 268.08		
387	1053/06,06,2001	бл. 4057 Б "Калина" 59 ап.9	98.37	43 136.66		
388	2445/14.01.08	бл. 4058 Г "Крайна" 9 ап.20/83	72.59	31 578.72		
389	3274/15.07.2016г.	бл. 4058 А "Крайна" 15 ап.2	72.60	29 222.80		
390	333/23,11,1998	бл. 4058 А "Крайна" 15 ап.3	93.41	42 550.96		
391	2657/01.11.2012	бл. 4059 А "Крайна" 7 ап.8/26	72.60	31 234.88		
392	2696/11.02.2013г.	бл. 4059 А "Крайна" 7 ап.14/50	72.60	30 984.52		
393	2540/05.12.2011	бл. 4059 А "Крайна" 7 ап.5/14	72.60	32 402.84		
394	6/20,01,1997	бл. 4059 В "Крайна" 3 ап.1	92.16	40 090.62		
395	170/11,06,1998	бл. 4059 В "Крайна" 3 ап.2	46.92	18 676.56		
396	2656/01.11.2012	бл. 4059 Г "Крайна" 1 ап.19/82	92.73	39 610.40		
397	2909/17.02.2014г.	бл. 4059 Г "Крайна" 1 ап.24/93	93.41	36 528.36		
398	3142/25,05,2015	бл. 4702 В "Богомил" 94 ап.3	37.41	19 386.10		
399	498/11.05.2000	"Арх. Камен Петков" 30	54.00	57 497.98	210.00	0.00
400	1732/22.01.2003	"Варвара" 3	127.00	18 609.30	307.00	3 870.00
401	1733/22.01.2003	"Варвара" 5	163.00	19 030.12	315.00	3 540.00
402	2309/13.07.2004	"Варвара" 8	84.00	14 075.52	357.00	4 020.00
403	2308/13.07.2004	"Варвара" 10	137.00	22 458.72	357.00	4 020.00
404	2310/13.07.2004	"Варвара" 12	69.00	15 495.34	338.00	3 800.00
405	2311/13.07.2004	"Варвара" 14	137.00	30 701.62	382.00	4 300.00
406	2312/13.07.2004	"Варвара" 16	102.00	18 049.74	371.00	4 170.00
407	2314/29.07.2004	"Варвара" 18	85.00	16 302.12	329.00	3 700.00
408	2315/09.08.2004	"Варвара" 20	52.00	11 728.84	281.00	3 160.00

Изготвил:.....  
/Ст. Блажкова/Ръководител ФО:.....  
/И. Кръстева/

## Справка №2

Жилищни сгради, район: Източен, към 31.12.2018 г.

№ по ред	№ на акта	Адрес	Застроена площ	Балансова стойност сгради	Земя площ	Балансова стойност земя
409	3345/02.08.2017	"Правда" №3, бл.4017, вх.А, ет.4, ап.10/18	71.60	29 429.11		
410	1397/06.11.01	"Правда" 10	136.00	23 326.00	307.00	0.00
411	няма	"Прохлада" 36		2 847.00		
412	214/03.07.1998	"Радко Димитриев" 15 ап.48	75.64	53 303.02		
413	2638/17.09.2012г.	"Радко Димитриев" 61 ап.16	66.80	40 695.56		
414	2321/16.09.2004г.	бл. 218 Г "Глог" 4 ап.14	57.13	23 225.10		
415	2319/16.09.2004г.	бл. 218 Д "Глог" 2 ап.11	69.43	28 142.54		
416	2320/16.09.2004г.	бл. 218 Д "Глог" 2 ап.17	69.43	27 281.16		
417	1026/28.05.2001г.	бл. 224 А "Мургавец" 1 ап.5	84.56	41 143.30		
418	1027/28.05.2001г.	бл. 224 А "Мургавец" 1 ап.7	84.56	41 143.30		
419	1028/28.05.2001г.	бл. 224 А "Мургавец" 1 ап.8	84.56	42 100.22		
420	1030/28.05.2001г.	бл. 224 Б "Мургавец" 3 ап.3	84.56	34 029.52		
421	1031/28.05.2001г.	бл. 224 Б "Мургавец" 3 ап.4	68.29	27 482.04		
422	1032/28.05.2001г.	бл. 224 В "Мургавец" 5 ап.1	82.61	37 073.10		
423	1033/28.05.2001г.	бл. 224 В "Мургавец" 5 ап.3	84.56	34 719.98		
424	1038/28.05.2001г.	бл. 224 Г "Мургавец" 7 ап.13	97.69	48 319.18		
425	2785/24.04.2013г.	бл. 224 Г "Мургавец" 7 ап.2	57.13	20 819.66		
426	1037/28.05.2001г.	бл. 224 Г "Мургавец" 7 ап.7	97.69	48 018.36		
427	1042/28.05.2001г.	бл. 224 Д "Мургавец" 9 ап.14	57.13	23 419.46		
428	1043/28.05.2001г.	бл. 224 Д "Мургавец" 9 ап.23	57.13	21 732.94		
429	2874/04.11.2013г.	бл. 224 Д "Мургавец" 9 ап.4	87.01	34 639.56		
430	3000/12.11.2014г.	бл. 224 Е "Мургавец" 11 ап.16	87.01	33 020.18		
431	1045/28.05.2001г.	бл. 224 Е "Мургавец" 11 ап.3	84.11	38 223.88		
432	841/17.11.2000г.	бл. 226 Б "Острец" 20 ап.7	63.73	30 573.36		
433	2294/16.06.2004г.	бл. 241 А "Кедър" 18 ап.19	65.55	26 257.72		
434	2295/16.06.2004г.	бл. 241 А "Кедър" 18 ап.22	65.55	26 065.76		
435	2293/16.06.2004г.	бл. 241 А "Кедър" 18 ап.4	65.55	26 944.36		
436	564/21.07.2000г.	бл. 241 Б "Кедър" 20 ап.24	61.33	24 659.06		
437	2296/16.06.2004г.	бл. 241 Б "Кедър" 20 ап.9	65.55	26 994.98		
438	2281/04.06.2004г.	бл. 242 А "Кедър" 16 ап.11	61.74	25 334.24		
439	534/23.06.2000г.	бл. 242 А "Кедър" 16 ап.19	65.55	26 189.92		
440	2280/04.06.2004г.	бл. 242 А "Кедър" 16 ап.2	61.74	23 451.94		
441	2283/04.06.2004г.	бл. 242 А "Кедър" 16 ап.26	61.74	23 282.90		
442	912/06.12.2000г.	бл. 242 Б "Кедър" 14 ап.2	61.58	20 356.78		

Изготвил:.....  
/Ст. Влаjkова/Ръководител ФО:.....  
/И. Кръстева/



## Справка №2

Жилищни сгради, район: Източен, към 31.12.2018 г.

№ по ред	№ на акта	Адрес	Застроена площ	Балансова стойност сгради	Земя площ	Балансова стойност земя
443	915/06.12.2000г.	бл. 242 Б "Кедър" 14 ап.3	65.56	24 707.76		
444	2284/04.06.2004г.	бл. 242 Б "Кедър" 14 ап.4	65.55	26 895.66		
445	2286/04.06.2004г.	бл. 242 В "Кедър" 12 ап.23	61.74	24 569.28		
446	2285/04.06.2004г.	бл. 242 В "Кедър" 12 ап.8	61.74	25 376.26		
447	1575/20.08.2002г.	бл. 242 Г "Кедър" 10 ап.12	65.55	26 868.92		
448	2287/04.06.2004г.	бл. 242 Г "Кедър" 10 ап.3	65.55	24 703.94		
449	1385/08.10.2001г.	бл. 242 Г "Кедър" 10 ап.8	61.74	25 376.26		
450	2082/12.02.2004г.	бл. 243 В "Кедър" 4 ап.1	65.55	24 673.38		
451	2084/12.02.2004г.	бл. 243 В "Кедър" 4 ап.18	65.55	26 072.46		
452	2085/12.02.2004г.	бл. 243 В "Кедър" 4 ап.24	65.55	26 065.76		
453	3389/11.06.2018г.	бл. 243 В "Кедър" 4 ет.2 ап.4	65.55	33 125.87		
454	633/25.09.2000г.	бл. 248 А "Лотос" 7 ап.1	56.20	21 597.84		
455	638/25.09.2000г.	бл. 248 А "Лотос" 7 ап.10	56.20	22 804.42		
456	640/25.09.2000г.	бл. 248 А "Лотос" 7 ап.13	56.20	21 640.88		
457	641/25.09.2000г.	бл. 248 А "Лотос" 7 ап.14	37.22	14 331.64		
458	634/25.09.2000г.	бл. 248 А "Лотос" 7 ап.3	52.25	25 374.36		
459	635/25.09.2000г.	бл. 248 А "Лотос" 7 ап.4	56.20	16 627.18		
460	636/25.09.2000г.	бл. 248 А "Лотос" 7 ап.8	37.22	15 102.24		
461	2895/11.12.2013г.	бл. 248 Б "Лотос" 5 ап.2	42.90	16 090.54		
462	3261/02.06.2016г.	бл. 261 Б "Храбрец" 28 ап.12	71.43	28 791.66		
463	3262/02.06.2016г.	бл. 261 Б "Храбрец" 28 ап.9	71.43	28 791.66		
464	3258/02.06.2016г.	бл. 261 В "Храбрец" 26 ап.14	71.43	28 652.86		
465	3257/02.06.2016г.	бл. 261 В "Храбрец" 26 ап.18	71.43	27 856.20		
466	3252/20.05.2016г.	бл. 261 В "Храбрец" 26 ап.22	71.44	26 343.64		
467	3247/07.04.2016г.	бл. 261 В "Храбрец" 26 ап.6	71.49	28 707.44		
468	816/16.11.2000	бл. 261 Г "Храбрец" 24 ап.13	46.30	21 388.82		
469	2524/10.08.2011	бл. 261 Г "Храбрец" 24 ап.18	71.43	30 643.28		
470	3259/02.06.2016г.	бл. 261 Г "Храбрец" 24 ап.21	71.43	26 342.20		
471	3260/02.06.2016г.	бл. 261 Г "Храбрец" 24 ап.3	71.43	26 342.20		
472	3263/02.06.2016г.	бл. 261 Д "Храбрец" 22 ап.21	71.43	26 342.20		
473	3256/02.06.2016г.	бл. 261 Е "Храбрец" 20 ап.21	71.43	26 342.20		
474	222/06.07.1998г.	бл. 4002 А "Сокол" 19 ап.1	46.30	17 465.26		
475	1193/18.07.2001г.	бл. 4002 А "Сокол" 19 ап.12	46.30	19 026.08		
476	1194/18.07.2001г.	бл. 4002 А "Сокол" 19 ап.13	46.30	18 497.62		

Изготвил:.....  
/Ст. Владкова/Ръководител ФО:.....  
/И. Кръстева/

## Справка №2

Жилищни сгради, район: Източен, към 31.12.2018 г.


№ по ред	№ на акта	Адрес	Застроена площ	Балансова стойност сгради	Земя площ	Балансова стойност земя
477	1195/18.07.2001г.	бл. 4002 А "Сокол" 19 ап.14	49.62	20 365.12		
478	1196/18.07.2001г.	бл. 4002 А "Сокол" 19 ап.16	46.30	19 021.36		
479	1197/18.07.2001г.	бл. 4002 А "Сокол" 19 ап.17	46.30	19 021.36		
480	1188/18.07.2001г.	бл. 4002 А "Сокол" 19 ап.2	49.62	18 702.40		
481	1198/18.07.2001г.	бл. 4002 А "Сокол" 19 ап.20	46.30	19 021.36		
482	1199/18.07.2001г.	бл. 4002 А "Сокол" 19 ап.21	46.30	18 439.12		
483	1200/18.07.2001г.	бл. 4002 А "Сокол" 19 ап.22	49.62	19 741.36		
484	1201/18.07.2001г.	бл. 4002 А "Сокол" 19 ап.24	46.30	18 439.12		
485	1202/18.07.01.2001г.	бл. 4002 А "Сокол" 19 ап.25	46.30	18 435.34		
486	1203/18.07.2001г.	бл. 4002 А "Сокол" 19 ап.26	49.62	19 741.36		
487	1204/18.07.2001г.	бл. 4002 А "Сокол" 19 ап.27	68.20	27 006.60		
488	1205/18.07.2001г.	бл. 4002 А "Сокол" 19 ап.28	46.30	18 435.34		
489	1206/18.07.2001г.	бл. 4002 А "Сокол" 19 ап.29	46.30	17 374.66		
490	2628/16.07.2012	бл. 4002 А "Сокол" 19 ап.3	65.00	23 883.28		
491	1207/18.07.2001г.	бл. 4002 А "Сокол" 19 ап.30	49.62	18 697.68		
492	1208/18.07.2001г.	бл. 4002 А "Сокол" 19 ап.31	68.20	25 584.50		
493	1209/18.07.2001г.	бл. 4002 А "Сокол" 19 ап.32	46.30	17 409.58		
494	1189/18.07.2001	бл. 4002 А "Сокол" 19 ап.5	46.30	19 021.36		
495	1190/18.07.2001г.	бл. 4002 А "Сокол" 19 ап.6	49.62	20 365.12		
496	1191/18.07.2001г.	бл. 4002 А "Сокол" 19 ап.8	46.30	19 021.36		
497	1192/18.07.2001г.	бл. 4002 А "Сокол" 19 ап.9	46.30	19 026.08		
498	1262/15.08.2001г.	бл. 4002 Б "Сокол" 17 ап.1	46.30	17 465.26		
499	1255/15.08.2001г.	бл. 4002 Б "Сокол" 17 ап.10	49.62	20 480.26		
500	1254/14.08.2001г.	бл. 4002 Б "Сокол" 17 ап.11	68.20	27 978.58		
501	1253/14.08.2001г.	бл. 4002 Б "Сокол" 17 ап.12	46.30	19 035.50		
502	1252/14.08.2001г.	бл. 4002 Б "Сокол" 17 ап.13	46.30	19 021.36		
503	1251/14.08.2001г.	бл. 4002 Б "Сокол" 17 ап.14	49.62	20 461.38		
504	1250/14.08.2001г.	бл. 4002 Б "Сокол" 17 ап.15	68.20	27 978.58		
505	1249/14.08.2001г.	бл. 4002 Б "Сокол" 17 ап.16	46.30	19 021.36		
506	1248/14.08.2001г.	бл. 4002 Б "Сокол" 17 ап.17	46.30	19 021.36		
507	1247/14.08.2001г.	бл. 4002 Б "Сокол" 17 ап.18	49.62	20 461.38		
508	1261/15.08.2001г.	бл. 4002 Б "Сокол" 17 ап.2	49.62	18 697.68		
509	1246/14.08.2001г.	бл. 4002 Б "Сокол" 17 ап.20	46.30	19 021.36		
510	1245/14.08.2001г.	бл. 4002 Б "Сокол" 17 ап.21	46.30	18 439.12		

Изготвил:.....  
/Ст. Влаjkова/Ръководител ФО:.....  
/И. Кръстева/

## Справка №2

Жилищни сгради, район: Източен, към 31.12.2018 г.

№ по ред	№ на акта	Адрес	Застроена площ	Балансова стойност сгради	Земя площ	Балансова стойност земя
511	1244/14.08.2001г.	бл. 4002 Б "Сокол" 17 ап.22	49.62	19 750.80		
512	1243/14.08.2001г.	бл. 4002 Б "Сокол" 17 ап.24	46.30	18 439.12		
513	1242/14.08.2001г.	бл. 4002 Б "Сокол" 17 ап.25	46.30	18 439.12		
514	1241/13.08.2001г.	бл. 4002 Б "Сокол" 17 ап.26	49.62	19 750.80		
515	1240/13.08.2001г.	бл. 4002 Б "Сокол" 17 ап.27	68.20	27 118.90		
516	1239/13.08.2001г.	бл. 4002 Б "Сокол" 17 ап.28	46.30	18 439.12		
517	1238/13.08.2001г.	бл. 4002 Б "Сокол" 17 ап.29	46.30	17 465.26		
518	1237/13.08.2001г.	бл. 4002 Б "Сокол" 17 ап.30	49.62	18 697.68		
519	1236/13.08.2001г.	бл. 4002 Б "Сокол" 17 ап.31	68.20	25 674.16		
520	1235/13.08.2001г.	бл. 4002 Б "Сокол" 17 ап.32	46.30	17 465.26		
521	1260/15.08.2001г.	бл. 4002 Б "Сокол" 17 ап.4	46.30	17 465.26		
522	1259/15.08.2001г.	бл. 4002 Б "Сокол" 17 ап.5	46.30	19 021.36		
523	1258/15.08.2001г.	бл. 4002 Б "Сокол" 17 ап.6	49.62	20 465.16		
524	1257/15.08.2001г.	бл. 4002 Б "Сокол" 17 ап.8	46.30	19 021.36		
525	1256/15.08.2001г.	бл. 4002 Б "Сокол" 17 ап.9	46.30	19 035.50		
526	1284/20.08.2001г.	бл. 4002 В "Сокол" 15 ап.1	46.30	17 465.26		
527	1269/16.08.2001г.	бл. 4002 В "Сокол" 15 ап.10	49.62	20 365.12		
528	322/18.11.1998г.	бл. 4002 В "Сокол" 15 ап.11	68.21	27 881.38		
529	1270/16.08.2001г.	бл. 4002 В "Сокол" 15 ап.12	46.30	19 026.08		
530	1271/16.08.2001г.	бл. 4002 В "Сокол" 15 ап.13	46.30	19 021.36		
531	1272/16.08.2001г.	бл. 4002 В "Сокол" 15 ап.16	46.30	19 021.36		
532	1273/16.08.2001г.	бл. 4002 В "Сокол" 15 ап.17	46.30	19 021.36		
533	1274/16.08.2001г.	бл. 4002 В "Сокол" 15 ап.18	49.62	20 365.12		
534	1275/16.08.2001г.	бл. 4002 В "Сокол" 15 ап.20	46.30	19 021.36		
535	1276/16.08.2001г.	бл. 4002 В "Сокол" 15 ап.22	49.62	19 741.36		
536	1277/17.08.2001г.	бл. 4002 В "Сокол" 15 ап.24	46.30	18 439.12		
537	1278/17.08.2001г.	бл. 4002 В "Сокол" 15 ап.25	46.30	18 435.34		
538	1279/17.08.2001г.	бл. 4002 В "Сокол" 15 ап.26	49.62	19 741.36		
539	1280/17.08.2001г.	бл. 4002 В "Сокол" 15 ап.28	46.30	18 435.34		
540	1281/20.08.2001г.	бл. 4002 В "Сокол" 15 ап.29	46.30	17 374.66		
541	1282/20.08.2001г.	бл. 4002 В "Сокол" 15 ап.30	49.62	18 697.68		
542	1283/20.08.2001г.	бл. 4002 В "Сокол" 15 ап.31	68.20	25 584.50		
543	516/14.06.2000г.	бл. 4002 В "Сокол" 15 ап.32	43.81	16 486.68		
544	1264/15.08.2001г.	бл. 4002 В "Сокол" 15 ап.5	46.30	19 021.36		

Изготвил:.....  
(Ст. Влаjkова)Ръководител ФО:.....  
(И. Кръстева)

## Справка №2

Жилищни сгради, район: Източен, към 31.12.2018 г.


№ по ред	№ на акта	Адрес	Застроена площ	Балансова стойност сгради	Земя площ	Балансова стойност земя
545	1265/15.08.2001г.	бл. 4002 В "Сокол" 15 ап.6	49.62	20 365.12		
546	1266/15.08.2001г.	бл. 4002 В "Сокол" 15 ап.7	68.20	27 877.60		
547	1267/16.08.2001г.	бл. 4002 В "Сокол" 15 ап.8	46.30	19 021.36		
548	1268/16.08.2001г.	бл. 4002 В "Сокол" 15 ап.9	46.30	19 026.08		
549	1306/21.08.2001г.	бл. 4002 Г "Сокол" 13 ап.1	46.30	17 465.26		
550	10/21.01.1997г.	бл. 4002 Г "Сокол" 13 ап.11	68.21	27 881.38		
551	1311/21.08.2001г.	бл. 4002 Г "Сокол" 13 ап.12	46.30	19 026.08		
552	1312/21.08.2001г.	бл. 4002 Г "Сокол" 13 ап.13	46.30	19 021.36		
553	1313/21.08.2001г.	бл. 4002 Г "Сокол" 13 ап.14	49.62	17 182.16		
554	1314/21.08.2001г.	бл. 4002 Г "Сокол" 13 ап.17	46.30	28 531.56		
555	1315/22.08.2001г.	бл. 4002 Г "Сокол" 13 ап.18	49.62	20 365.12		
556	1316/22.08.2001г.	бл. 4002 Г "Сокол" 13 ап.20	46.30	19 021.36		
557	1317/22.08.2001г.	бл. 4002 Г "Сокол" 13 ап.21	46.30	18 439.12		
558	1318/22.08.2001г.	бл. 4002 Г "Сокол" 13 ап.22	49.62	19 741.36		
559	1319/22.08.2001г.	бл. 4002 Г "Сокол" 13 ап.24	46.30	18 439.12		
560	1320/22.08.2001г.	бл. 4002 Г "Сокол" 13 ап.25	46.30	18 435.34		
561	1321/23.08.2001г.	бл. 4002 Г "Сокол" 13 ап.26	49.62	19 741.36		
562	1322/23.08.2001г.	бл. 4002 Г "Сокол" 13 ап.27	68.20	27 006.60		
563	1323/23.08.2001г.	бл. 4002 Г "Сокол" 13 ап.28	46.30	18 435.34		
564	1324/23.08.2001г.	бл. 4002 Г "Сокол" 13 ап.29	46.30	17 374.66		
565	1325/23.08.2001г.	бл. 4002 Г "Сокол" 13 ап.30	49.62	18 697.68		
566	1326/23.08.2001г.	бл. 4002 Г "Сокол" 13 ап.31	68.20	25 584.50		
567	1327/23.08.2001г.	бл. 4002 Г "Сокол" 13 ап.32	46.30	17 409.58		
568	1307/21.08.2001г.	бл. 4002 Г "Сокол" 13 ап.4	46.30	17 405.80		
569	1308/21.08.2001г.	бл. 4002 Г "Сокол" 13 ап.5	46.30	19 021.36		
570	1309/21.08.2001г.	бл. 4002 Г "Сокол" 13 ап.8	46.30	19 021.36		
571	1310/21.08.2001г.	бл. 4002 Г "Сокол" 13 ап.9	46.30	19 026.08		
572	1285/20.08.2001г.	бл. 4002 Д "Сокол" 11 ап.1	46.30	16 971.72		
573	1291/20.08.2001г.	бл. 4002 Д "Сокол" 11 ап.12	46.30	19 035.50		
574	1292/20.08.2001г.	бл. 4002 Д "Сокол" 11 ап.13	46.30	19 021.36		
575	1293/20.08.2001г.	бл. 4002 Д "Сокол" 11 ап.14	49.62	20 461.38		
576	321/18.11.1998г.	бл. 4002 Д "Сокол" 11 ап.15	65.00	26 677.26		
577	1294/20.08.2001г.	бл. 4002 Д "Сокол" 11 ап.16	46.30	19 021.36		
578	1295/20.08.2001г.	бл. 4002 Д "Сокол" 11 ап.17	46.30	19 021.36		

Изготвил:.....

/Ст. Вайкова/

Ръководител ФО:.....


/Й. Кръстева/



## Справка №2


Жилищни сгради, район: Източен, към 31.12.2018 г.

№ по ред	№ на акта	Адрес	Застроена площ	Балансова стойност сгради	Земя площ	Балансова стойност земя
579	1286/20.08.2001г.	бл. 4002 Д "Сокол" 11 ап.2	49.62	18 697.68		
580	1296/20.08.2001г.	бл. 4002 Д "Сокол" 11 ап.20	46.30	19 021.36		
581	1297/20.08.2001г.	бл. 4002 Д "Сокол" 11 ап.21	46.30	15 874.24		
582	1298/20.08.2001г.	бл. 4002 Д "Сокол" 11 ап.22	49.62	19 750.80		
583	1299/20.08.2001г.	бл. 4002 Д "Сокол" 11 ап.24	46.30	18 439.12		
584	1300/20.08.2001г.	бл. 4002 Д "Сокол" 11 ап.25	46.30	18 439.12		
585	1003/14.05.2001г.	бл. 4002 Д "Сокол" 11 ап.26	49.62	19 750.80		
586	1302/20.08.2001г.	бл. 4002 Д "Сокол" 11 ап.28	46.30	18 439.12		
587	1303/21.08.2001г.	бл. 4002 Д "Сокол" 11 ап.29	46.30	17 465.26		
588	1304/21.08.2001г.	бл. 4002 Д "Сокол" 11 ап.30	49.62	19 529.04		
589	1305/21.08.2001г.	бл. 4002 Д "Сокол" 11 ап.32	46.30	17 465.26		
590	1287/20.08.2001г.	бл. 4002 Д "Сокол" 11 ап.5	46.30	19 021.36		
591	1288/20.08.2001г.	бл. 4002 Д "Сокол" 11 ап.6	49.62	20 465.16		
592	1289/20.08.2001г.	бл. 4002 Д "Сокол" 11 ап.8	46.30	19 021.36		
593	1084/15.06.2001г.	бл. 4004 А "Сокол" 2 ап.1	46.23	15 316.54		
594	1078/15.06.2001г.	бл. 4004 А "Сокол" 2 ап.12	46.23	19 099.68		
595	1077/15.06.2001г.	бл. 4004 А "Сокол" 2 ап.13	46.23	19 099.68		
596	1076/15.06.2001г.	бл. 4004 А "Сокол" 2 ап.15	68.11	28 002.16		
597	22/03.02.1997г.	бл. 4004 А "Сокол" 2 ап.16	46.23	19 114.78		
598	1075/15.06.2001г.	бл. 4004 А "Сокол" 2 ап.17	46.23	20 034.84		
599	1074/15.06.2001г.	бл. 4004 А "Сокол" 2 ап.19	68.11	27 993.68		
600	1083/15.06.2001г.	бл. 4004 А "Сокол" 2 ап.2	49.53	18 758.08		
601	533/23.06.2000г.	бл. 4004 А "Сокол" 2 ап.20	43.78	18 102.22		
602	1073/15.06.2001г.	бл. 4004 А "Сокол" 2 ап.21	46.23	18 508.00		
603	1071/15.06.2001г.	бл. 4004 А "Сокол" 2 ап.25	46.23	18 506.12		
604	1070/15.06.2001г.	бл. 4004 А "Сокол" 2 ап.26	49.53	19 814.98		
605	1069/15.06.2001г.	бл. 4004 А "Сокол" 2 ап.27	68.11	27 136.84		
606	1068/15.06.2001г.	бл. 4004 А "Сокол" 2 ап.28	46.23	18 506.12		
607	1067/15.06.2001г.	бл. 4004 А "Сокол" 2 ап.29	46.23	17 485.08		
608	1082/15.06.2001г.	бл. 4004 А "Сокол" 2 ап.3	68.11	25 708.12		
609	1066/15.06.2001г.	бл. 4004 А "Сокол" 2 ап.30	49.53	18 762.80		
610	1065/15.06.2001г.	бл. 4004 А "Сокол" 2 ап.31	68.11	25 708.12		
611	2626/16.07.2012	бл. 4004 А "Сокол" 2 ап.32	46.23	17 104.40		
612	1081/15.06.2001г.	бл. 4004 А "Сокол" 2 ап.4	46.23	17 540.76		

Изготвил:.....  
/Ст. Вълкова/Ръководител ФО:.....  
/И. Кръстева/

Справка №2  
Жилищни сгради, район: Източен, към 31.12.2018 г.

№ по ред	№ на акта	Адрес	Застроена площ	Балансова стойност сгради	Земя площ	Балансова стойност земя
613	1080/15.06.2001г.	бл. 4004 А "Сокол" 2 ап.5	46.23	19 099.68		
614	198/24.06.1998г.	бл. 4004 А "Сокол" 2 ап.6	49.53	20 446.28		
615	1079/15.06.2001г.	бл. 4004 А "Сокол" 2 ап.9	46.23	19 099.68		
616	1085/18.06.2001г.	бл. 4004 Б "Сокол" 4 ап.1	46.23	17 514.32		
617	1090/18.06.2001г.	бл. 4004 Б "Сокол" 4 ап.11	68.11	28 002.16		
618	429/15.09.1999г.	бл. 4004 Б "Сокол" 4 ап.12	46.23	19 099.68		
619	1886/29.07.2003г.	бл. 4004 Б "Сокол" 4 ап.13/65	46.23	19 097.80		
620	152/14.05.1998г.	бл. 4004 Б "Сокол" 4 ап.14	49.53	20 446.28		
621	1091/18.06.2001г.	бл. 4004 Б "Сокол" 4 ап.15	68.11	28 002.16		
622	1092/18.06.2001г.	бл. 4004 Б "Сокол" 4 ап.16	46.23	19 099.68		
623	1093/18.06.2001г.	бл. 4004 Б "Сокол" 4 ап.17	46.23	19 097.80		
624	1094/18.06.2001г.	бл. 4004 Б "Сокол" 4 ап.18	49.53	20 440.62		
625	1095/18.06.2001г.	бл. 4004 Б "Сокол" 4 ап.19	68.11	27 993.68		
626	1086/18.06.2001г.	бл. 4004 Б "Сокол" 4 ап.2	49.53	18 769.40		
627	1096/18.06.2001г.	бл. 4004 Б "Сокол" 4 ап.20	46.23	19 097.80		
628	232/13.07.1998г.	бл. 4004 Б "Сокол" 4 ап.22	49.53	19 814.98		
629	1099/18.06.2001г.	бл. 4004 Б "Сокол" 4 ап.25	46.23	18 506.12		
630	318/18.11.1998г.	бл. 4004 Б "Сокол" 4 ап.26	49.53	18 772.22		
631	1100/18.06.2001г.	бл. 4004 Б "Сокол" 4 ап.27	68.11	27 136.84		
632	982/10.04.2001г.	бл. 4004 Б "Сокол" 4 ап.28	46.23	16 773.56		
633	2590/05.04.2012	бл. 4004 Б "Сокол" 4 ап.30	49.53	19 389.20		
634	1101/18.06.2001г.	бл. 4004 Б "Сокол" 4 ап.32	46.23	17 470.92		
635	1087/18.06.2001г.	бл. 4004 Б "Сокол" 4 ап.4	46.23	17 514.32		
636	514/14.06.2000г.	бл. 4004 Б "Сокол" 4 ап.5	43.78	16 626.34		
637	1088/18.06.2001г.	бл. 4004 Б "Сокол" 4 ап.7	68.11	28 002.16		
638	1089/18.06.2001г.	бл. 4004 Б "Сокол" 4 ап.9	46.23	19 099.68		
639	1102/18.06.2001г.	бл. 4004 В "Сокол" 6 ап.1	46.23	17 540.76		
640	1106/18.06.2001г.	бл. 4004 В "Сокол" 6 ап.10	49.53	20 540.64		
641	1107/18.06.2001г.	бл. 4004 В "Сокол" 6 ап.12	46.23	19 114.78		
642	1108/18.06.2001г.	бл. 4004 В "Сокол" 6 ап.13	46.23	19 099.68		
643	1797/19.02.2003	бл. 4004 В "Сокол" 6 ап.14/70	49.53	20 515.16		
644	1109/18.06.2001г.	бл. 4004 В "Сокол" 6 ап.15	68.11	28 110.68		
645	302/02.11.1998г.	бл. 4004 В "Сокол" 6 ап.16	46.23	19 106.28		
646	1110/18.06.2001г.	бл. 4004 В "Сокол" 6 ап.17	46.23	19 099.68		

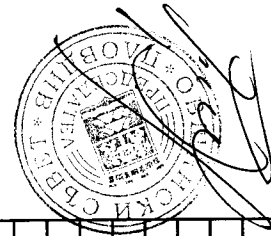


Изготвил: .....  
/Ст. Влажкова/

Ръководител ФО: .....  
/Й. Кръстева/

Справка №2  
Жилищни сгради, район: Източен, към 31.12.2018 г.

№ по ред	№ на акта	Адрес	Застроена площ	Балансова стойност сгради	Земя площ	Балансова стойност земя
647	1111/18.06.2001г.	бл. 4004 В "Сокол" 6 ап.18	49.53	20 515.16		
648	1812/06.03.2003г.	бл. 4004 В "Сокол" 6 ап.2	49.53	19 155.36		
649	1112/18.06.2001г.	бл. 4004 В "Сокол" 6 ап.20	46.23	19 099.68		
650	1113/18.06.2001г.	бл. 4004 В "Сокол" 6 ап.21	46.23	18 515.56		
651	1114/18.06.2001г.	бл. 4004 В "Сокол" 6 ап.22	49.53	17 538.86		
652	1115/18.06.2001г.	бл. 4004 В "Сокол" 6 ап.23	68.11	27 250.06		
653	1116/18.06.2001г.	бл. 4004 В "Сокол" 6 ап.24	46.23	18 515.56		
654	1117/18.06.2001г.	бл. 4004 В "Сокол" 6 ап.25	46.23	18 515.56		
655	983/10.04.2001г.	бл. 4004 В "Сокол" 6 ап.26	49.53	19 829.12		
656	300/02.11.1998г.	бл. 4004 В "Сокол" 6 ап.27	68.11	27 248.18		
657	1118/18.06.2001г.	бл. 4004 В "Сокол" 6 ап.28	46.23	18 515.56		
658	430/15.09.1999г.	бл. 4004 В "Сокол" 6 ап.29	46.23	17 538.86		
659	2589/05.04.2012	бл. 4004 В "Сокол" 6 ап.30	49.53	18 377.50		
660	1119/18.06.2001г.	бл. 4004 В "Сокол" 6 ап.31	68.11	25 798.72		
661	1120/18.06.2001г.	бл. 4004 В "Сокол" 6 ап.32	46.23	17 538.86		
662	1103/18.06.2001г.	бл. 4004 В "Сокол" 6 ап.4	46.23	17 538.86		
663	131/18.05.1998г.	бл. 4004 В "Сокол" 6 ап.5	46.23	19 099.68		
664	1104/18.06.2001г.	бл. 4004 В "Сокол" 6 ап.6	49.53	20 540.64		
665	301/02.11.1998г.	бл. 4004 В "Сокол" 6 ап.8	46.24	19 104.40		
666	1105/18.06.2001г.	бл. 4004 В "Сокол" 6 ап.9	46.23	19 114.78		
667	1121/18.06.2001г.	бл. 4004 Г "Сокол" 8 ап.1	46.23	17 514.32		
668	1127/19.06.2001г.	бл. 4004 Г "Сокол" 8 ап.10	49.53	20 446.28		
669	1129/19.06.2001г.	бл. 4004 Г "Сокол" 8 ап.15	68.11	28 002.16		
670	1130/19.06.2001г.	бл. 4004 Г "Сокол" 8 ап.16	46.23	19 099.68		
671	1131/19.06.2001г.	бл. 4004 Г "Сокол" 8 ап.17	46.23	19 093.08		
672	199/24.06.1998г.	бл. 4004 Г "Сокол" 8 ап.18	49.53	20 440.62		
673	1132/19.06.2001г.	бл. 4004 Г "Сокол" 8 ап.19	68.11	27 988.02		
674	1133/19.06.2001г.	бл. 4004 Г "Сокол" 8 ап.21	46.23	18 508.00		
675	1134/19.06.2001г.	бл. 4004 Г "Сокол" 8 ап.22	49.53	19 814.98		
676	1135/19.06.2001г.	бл. 4004 Г "Сокол" 8 ап.23	68.11	27 136.84		
677	1136/19.06.2001г.	бл. 4004 Г "Сокол" 8 ап.24	46.23	18 512.72		
678	1137/19.06.2001г.	бл. 4004 Г "Сокол" 8 ап.25	46.23	18 506.12		
679	1138/19.06.2001г.	бл. 4004 Г "Сокол" 8 ап.26	49.53	19 814.98		
680	1139/19.06.2001г.	бл. 4004 Г "Сокол" 8 ап.27	68.11	27 136.84		



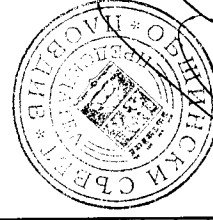
Изготвил: .....  
/Ст. Веланова/

Ръководител ФО: .....  
/И. Кръстева/

## Справка №2

Жилищни сгради, район: Източен, към 31.12.2018 г.


№ по ред	№ на акта	Адрес	Застроена площ	Балансова стойност сгради	Земя площ	Балансова стойност земя
681	1140/19.06.2001г.	бл. 4004 Г "Сокол" 8 ап.28	46.23	18 506.12		
682	1141/19.06.2001г.	бл. 4004 Г "Сокол" 8 ап.29	46.23	17 470.92		
683	1143/19.06.2001г.	бл. 4004 Г "Сокол" 8 ап.31	68.11	25 708.12		
684	1144/19.06.2001г.	бл. 4004 Г "Сокол" 8 ап.32	46.23	17 485.08		
685	1122/19.06.2001г.	бл. 4004 Г "Сокол" 8 ап.4	46.23	17 514.32		
686	1123/19.06.2001г.	бл. 4004 Г "Сокол" 8 ап.5	46.23	19 099.68		
687	1124/19.06.2001г.	бл. 4004 Г "Сокол" 8 ап.7	68.11	28 002.16		
688	1125/19.06.2001г.	бл. 4004 Г "Сокол" 8 ап.8	46.23	19 099.68		
689	1126/19.06.2001г.	бл. 4004 Г "Сокол" 8 ап.9	46.23	19 099.68		
690	1145/21.06.2001г.	бл. 4004 Д "Сокол" 10 ап.1	46.23	17 540.76		
691	1152/21.06.2001г.	бл. 4004 Д "Сокол" 10 ап.10	49.53	20 540.64		
692	1153/21.06.2001г.	бл. 4004 Д "Сокол" 10 ап.12	46.23	19 114.78		
693	1154/21.06.2001г.	бл. 4004 Д "Сокол" 10 ап.13	46.23	19 099.68		
694	1155/21.06.2001г.	бл. 4004 Д "Сокол" 10 ап.14	49.53	20 515.16		
695	1156/21.06.2001г.	бл. 4004 Д "Сокол" 10 ап.15	68.11	28 110.68		
696	334/23.11.1998г.	бл. 4004 Д "Сокол" 10 ап.16	46.23	19 496.02		
697	1157/21.06.2001г.	бл. 4004 Д "Сокол" 10 ап.17	46.23	17 303.90		
698	1158/21.06.2001г.	бл. 4004 Д "Сокол" 10 ап.19	68.11	28 110.68		
699	1146/21.06.2001г.	бл. 4004 Д "Сокол" 10 ап.2	49.53	18 772.22		
700	1159/21.06.2001г.	бл. 4004 Д "Сокол" 10 ап.20	46.23	19 099.68		
701	1160/21.06.2001г.	бл. 4004 Д "Сокол" 10 ап.21	46.23	18 515.56		
702	1161/21.06.2001г.	бл. 4004 Д "Сокол" 10 ап.22	49.53	19 829.12		
703	969/20.03.2001г.	бл. 4004 Д "Сокол" 10 ап.24	46.23	18 515.56		
704	1163/21.06.2001г.	бл. 4004 Д "Сокол" 10 ап.25	46.23	18 515.56		
705	319/18.11.1998г.	бл. 4004 Д "Сокол" 10 ап.26	47.00	18 832.62		
706	1164/21.06.2001г.	бл. 4004 Д "Сокол" 10 ап.27	68.11	24 649.34		
707	1165/21.06.2001г.	бл. 4004 Д "Сокол" 10 ап.28	46.23	18 515.56		
708	1166/21.06.2001г.	бл. 4004 Д "Сокол" 10 ап.29	46.23	17 538.86		
709	1147/21.06.2001г.	бл. 4004 Д "Сокол" 10 ап.3	68.11	25 798.72		
710	1167/21.06.2001г.	бл. 4004 Д "Сокол" 10 ап.30	49.53	18 772.22		
711	320/18.11.1998г.	бл. 4004 Д "Сокол" 10 ап.31	68.11	25 798.72		
712	1148/21.06.2001г.	бл. 4004 Д "Сокол" 10 ап.4	46.23	17 538.86		
713	1149/21.06.2001г.	бл. 4004 Д "Сокол" 10 ап.5	46.23	19 099.68		
714	1150/21.06.2001г.	бл. 4004 Д "Сокол" 10 ап.6	49.53	20 540.64		

Изготвил:.....  
/Ст. Влайкова/Ръководител ФО:.....  
/И. Кръстева/



Справка №2  
Жилищни сгради, район: Източен, към 31.12.2018 г.

№ по ред	№ на акта	Адрес	Застроена площ	Балансова стойност сгради	Земя площ	Балансова стойност земя
715	124/08.05.1998г.	бл. 4004 Д "Сокол" 10 ап.7	68.11	28 110.68		
716	968/20.03.2001г.	бл. 4004 Д "Сокол" 10 ап.8	46.23	19 099.68		
717	1151/21.06.2001г.	бл. 4004 Д "Сокол" 10 ап.9	46.23	19 114.78		
718	2990/10.09.2014	бл. 4017 А "Варвара" 37 ап.15/99	93.59	37 475.42		
719	2531/22.08.2011	бл. 4017 А "Варвара" 37 ап.11/59	71.43	30 083.90		
720	2968/22.05.2014	бл. 4017 А "Варвара" 37 ап.16	46.30	18 810.56		
721	2967/22.05.2014	бл. 4017 А "Варвара" 37 ап.22	46.30	17 715.02		
722	2991/10.09.2014	бл. 4017 А "Варвара" 37 ап.23	71.43	27 113.16		
723	2969/22.05.2014	бл. 4017 А "Варвара" 37 ап.4	46.30	19 406.96		
724	2970/22.05.2014	бл. 4017 А "Варвара" 37 ап.7	46.30	19 406.96		
725	2525/10.08.2011	бл. 4017 Б "Варвара" 35 ап.2/4	95.63	36 706.56		
726	2953/22.05.2014	бл. 4017 Б "Варвара" 35 ап.16	71.42	28 584.76		
727	2908/17.02.2014г.	бл. 4017 Б "Варвара" 35 ап.18/123	71.49	28 288.40		
728	2568/08.03.2012	бл. 4017 Б "Варвара" 35 ап.19/124	71.42	30 270.50		
729	2955/22.05.2014	бл. 4017 Б "Варвара" 35 ап.22/145	71.44	27 113.54		
730	987/10.04.2001	бл. 4017 Б "Варвара" 35 ап.23	71.49	29 690.18		
731	2954/22.05.2014	бл. 4017 Б "Варвара" 35 ап.7	71.42	29 574.12		
732	2982/11.08.2014	бл. 4017 В "Варвара" 33 ап.21	71.43	27 198.42		
733	2961/22.05.2014	бл. 4017 В "Варвара" 33 ап.22/148	46.30	17 820.54		
734	3064/15.12.2014	бл. 4017 В "Варвара" 33 ап.1	94.57	35 234.48		
735	2964/22.05.2014	бл. 4017 В "Варвара" 33 ап.10	46.30	19 350.84		
736	2965/22.05.2014	бл. 4017 В "Варвара" 33 ап.13	46.30	19 408.20		
737	3238/26.02.2016г.	бл. 4017 В "Варвара" 33 ап.15	71.43	28 322.26		
738	2966/22.05.2014	бл. 4017 В "Варвара" 33 ап.16	46.30	18 814.10		
739	2992/10.09.2014	бл. 4017 В "Варвара" 33 ап.20/128	92.59	37 077.28		
740	2963/22.05.2014	бл. 4017 В "Варвара" 33 ап.4	46.30	19 293.38		
741	2962/22.05.2014	бл. 4017 В "Варвара" 33 ап.7	46.30	19 348.34		
742	2515/21.06.2011	бл. 4017 Г "Варвара" 31 ап.12/87	71.49	27 855.76		
743	2960/22.05.2014	бл. 4017 Г "Варвара" 31 ап.13	71.42	30 090.42		
744	2959/22.05.2014	бл. 4017 Г "Варвара" 31 ап.16	71.42	28 585.92		
745	2995/10.09.2014	бл. 4017 Г "Варвара" 31 ап.18	71.42	28 667.64		
746	2997/10.09.2014	бл. 4017 Г "Варвара" 31 ап.2	95.62	35 250.40		
747	2996/10.09.2014	бл. 4017 Г "Варвара" 31 ап.23/152	71.49	27 135.60		
748	2943/22.05.2014	бл. 4017 Д "Варвара" 29 ап.19	46.30	18 754.84		




Изготвил:.....  
/Ст. Вайкова/

Ръководител ФО:.....  
/И. Кръстева/

## Справка №2

Жилищни сгради, район: Източен, към 31.12.2018 г.

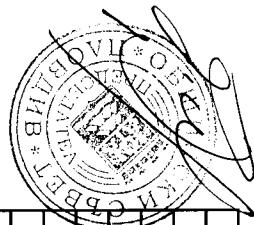
№ по ред	№ на акта	Адрес	Застроена площ	Балансова стойност сгради	Земя площ	Балансова стойност земя
749	2948/22.05.2014	бл. 4017 Д "Варвара" 29 ап.1	94.59	35 514.94		
750	2942/22.05.2014	бл. 4017 Д "Варвара" 29 ап.10	46.30	19 408.20		
751	2947/22.05.2014	бл. 4017 Д "Варвара" 29 ап.13	46.30	19 593.98		
752	2952/22.05.2014	бл. 4017 Д "Варвара" 29 ап.16	46.30	18 810.56		
753	2945/22.05.2014	бл. 4017 Д "Варвара" 29 ап.18	71.43	28 671.58		
754	2949/22.05.2014	бл. 4017 Д "Варвара" 29 ап.2	92.59	34 637.80		
755	2979/01.07.2014	бл. 4017 Д "Варвара" 29 ап.20	92.59	36 497.58		
756	2944/22.05.2014	бл. 4017 Д "Варвара" 29 ап.21	71.43	27 113.16		
757	2946/22.05.2014	бл. 4017 Д "Варвара" 29 ап.22	46.30	17 590.24		
758	2950/22.05.2014	бл. 4017 Д "Варвара" 29 ап.4	46.30	19 408.20		
759	2951/22.05.2014	бл. 4017 Д "Варвара" 29 ап.7	46.30	19 266.62		
760	2939/22.05.2014	бл. 4017 Е "Варвара" 27 ап.1	95.62	35 878.36		
761	2940/22.05.2014	бл. 4017 Е "Варвара" 27 ап.12	71.49	29 666.20		
762	2938/22.05.2014	бл. 4017 Е "Варвара" 27 ап.19	71.42	28 667.64		
763	2941/22.05.2014	бл. 4017 Е "Варвара" 27 ап.23	71.49	26 942.72		
764	2911/11.03.2014	бл. 4017 Ж "Варвара" 25 ап.12	71.43	29 423.72		
765	2993/10.09.2014	бл. 4017 Ж "Варвара" 25 ап.17	92.59	37 080.84		
766	2958/22.05.2014	бл. 4017 Ж "Варвара" 25 ап.18	71.43	28 467.76		
767	2956/22.05.2014	бл. 4017 Ж "Варвара" 25 ап.19	46.30	16 299.24		
768	2976/02.06.2014	бл. 4017 Ж "Варвара" 25 ап.2	92.59	34 885.84		
769	2977/02.06.2014	бл. 4017 Ж "Варвара" 25 ап.20/140	92.59	37 023.96		
770	2994/10.09.2014	бл. 4017 Ж "Варвара" 25 ап.21	71.43	26 920.48		
771	2936/22.04.2014	бл. 4017 Ж "Варвара" 25 ап.22	46.30	17 590.24		
772	2957/22.05.2014	бл. 4017 Ж "Варвара" 25 ап.7	46.30	19 266.62		
773	355/21.12.1998	бл. 4017 а А "Правда" 3 ап.12/23	71.84	31 651.62		
774	1857/14.05.2003	бл. 4017 а А "Правда" 3 ап.18/35	71.84	30 270.46		
775	1851/30.04.2003	бл. 4017 а А "Правда" 3 ап.20/37	71.84	30 270.46		
776	2465/23.01.2009	бл. 4017 а А "Правда" 3 ап.22/42	71.60	28 628.46		
777	1562/04.07.2002	бл. 4017 а А "Правда" 1 ап.18	71.84	30 273.34		
778	2554/10.02.2012	бл. 4017 а А "Правда" 3 ап.23/43	71.84	31 441.08		
779	1865/21.05.2003	бл. 4017 а Б "Правда" 1 ап.16/33	47.38	20 193.74		
780	2522/13.07.2011	бл. 4017 а Б "Правда" 1 ап.1/3	95.83	36 782.40		
781	238/23.07.1998	бл. 4017 а Б "Правда" 1 ап.10/21	47.38	20 835.40		
782	1879/07.07.2003	бл. 4017 а Б "Правда" 1 ап.13/27	47.38	21 177.82		

Изготвил:.....  
/Ст. Владова/Ръководител ФО:.....  
/Й. Кръстева/

## Справка №2

Жилищни сгради, район: Източен, към 31.12.2018 г.

№ по ред	№ на акта	Адрес	Застроена площ	Балансова стойност сгради	Земя площ	Балансова стойност земя
783	1880/07.07.2003	бл. 4017 а Б "Правда" 1 ап.14/28	93.91	40 719.32		
784	140/11.05.1998	бл. 4017 а Б "Правда" 1 ап.5/10	93.90	41 541.32		
785	1866/02.06.2003	бл. 4017 а Б "Правда" 1 ап.7/15	47.38	20 831.56		
786	1458/04.01.2002	бл. 4701 "Стою Шишков" 3 ап.15	37.41	17 038.50		
787	493/08.05.2000	"Армеец" 9 П-ри етаж	120.00	42 228.36		
788	3254/20.05.2016г.	"Варна" № 26 ег.1	103.60	58 284.84		
789	3146/15.06.2015	"Капина" 27а	80.00	9 163.90	400.00	11 968.00
790	280/06.02.2007	"Месемврия" 2	90.71	18 197.12	313.90	6 278.00
791	281/16.10.1998	"Месемврия" 4		14 746.88	301.00	6 020.00
792	305/03.11.1998	"Месемврия" 6		17 127.04	294.00	5 880.00
793	306/03.11.1998	"Месемврия" 8		16 304.00	302.00	6 040.00
794	3334/19.06.2017	"Месемврия" 24 а	58.87	9 308.17	19/30 от 302.50 - 191.58	3 150.81
795	2619/14.06.2012	"Шумен" 3	74.00	5 301.44		
796	няма	"Шумен" 24	73.00	36 907.52	1 574.02	19 030.19
797	няма	"Шумен" 37		10 924.80	0.00	0.00
798	414/18.06.1999	бл. 138 А "Малина" 16 ап.1	82.55	31 324.84		
799	247/27.07.1998	бл. 138 А "Малина" 16 ап.10	84.51	32 456.06		
800	150/27.05.1998	бл. 138 А "Малина" 16 ап.2	82.55	30 697.88		
801	1657/11.09.2002	бл. 138 А "Малина" 16 ап.4/18	84.51	35 076.22		
802	145/26.05.1998	бл. 138 А "Малина" 16 ап.6	84.51	35 076.22		
803	144/12.05.1998	бл. 138 А "Малина" 16 ап.7	84.51	34 200.92		
804	1872/16.06.2003	бл. 138 Б "Малина" 14 ап.7	84.51	34 207.58		
805	148/27.05.1998	бл. 138 В "Малина" 12 ап.1	82.55	30 697.88		
806	149/27.05.1998	бл. 138 В "Малина" 12 ап.10	84.51	32 457.02		
807	147/27.05.1998	бл. 138 В "Малина" 12 ап.2	82.55	30 697.88		
808	245/24.07.1998	бл. 138 В "Малина" 12 ап.3	84.51	35 076.22		
809	134/20.05.1998	бл. 138 В "Малина" 12 ап.4	84.51	34 207.58		
810	142/12.05.1998	бл. 138 В "Малина" 12 ап.6	84.51	35 061.00		
811	231/13.07.1998	бл. 138 В "Малина" 12 ап.7	84.51	34 200.92		
812	418/18.06.1999	бл. 138 В "Малина" 12 ап.8	84.51	34 899.26		
813	146/26.05.1998	бл. 138 В "Малина" 12 ап.9	84.51	34 202.82		
814	1798/20.02.2003	бл. 138 Г "Малина" 10 ап.1	82.55	30 938.58		
815	1782/30.01.2003	бл. 138 Г "Малина" 10 ап.2	66.28	24 793.48		
816	3268/15.07.2016г.	бл. 138 Д "Малина" 8 ап.1	66.29	23 356.30		

Изготвил: .....  
/Ст. Блажкова/Ръководител ФО: .....  
/И. Кръстева/

## Справка №2

Жилищни сгради, район: Източен, към 31.12.2018 г.


№ по ред	№ на акта	Адрес	Застроена площ	Балансова стойност сгради	Земя площ	Балансова стойност земя
817	192/18.06.1998	бл. 138 Д "Малина" 8 ап.10	79.98	31 006.12		
818	1800/20.02.2003	бл. 138 Д "Малина" 8 ап.4	84.51	35 056.24		
819	3248/07.04.2016г.	бл. 138 Е "Малина" 6 ап.1	82.55	28 914.48		
820	2829/23.07.2013г.	бл. 138 Е "Малина" 6 ап.3	84.51	32 965.16		
821	375/19.03.1999	бл. 138 Е "Малина" 6 ап.4	84.51	35 076.22		
822	190/18.06.1998	бл. 138 Е "Малина" 6 ап.5	79.98	33 285.68		
823	191/18.06.1998	бл. 138 Е "Малина" 6 ап.8	79.98	33 270.46		
824	1801/20.02.2003	бл. 138 Е "Малина" 6 ап.9	84.51	32 457.02		
825	14/22.01.1997г.	бл. 138 Ж "Малина" 4 ап.3	84.51	35 076.22		
826	171/11.06.1998г.	бл. 138 Ж "Малина" 4 ап.4	68.24	27 771.36		
827	1804/20.02.2003г.	бл. 138 З "Малина" 2 ап.2	82.55	30 697.88		
828	1803/20.02.2003г.	бл. 138 З "Малина" 2 ап.3	84.51	34 207.58		
829	1802/20.02.2003г.	бл. 138 З "Малина" 2 ап.6	84.51	35 076.22		
830	1799/20.02.2003г.	бл. 138 З "Малина" 2 ап.9	84.51	33 155.34		
831	40/16.06.1998	бл. 144 А "Славия" 17 ап.10	84.51	32 593.04		
832	184/16.06.1998	бл. 144 А "Славия" 17 ап.2	79.20	29 606.16		
833	1809/20.02.2003	бл. 144 А "Славия" 17 ап.4	84.51	35 224.24		
834	194/24.06.1998	бл. 144 А "Славия" 17 ап.6	84.51	35 224.24		
835	166/02.06.1998	бл. 144 А "Славия" 17 ап.7	84.51	34 344.96		
836	3271/15.07.2016г.	бл. 144 Б "Славия" 15 ап.5	84.51	32 430.18		
837	265/07.10.1998	бл. 144 В "Славия" 13 ап.3	84.51	35 224.24		
838	1808/20.02.2003	бл. 144 В "Славия" 13 ап.4	84.51	34 351.60		
839	1807/20.02.2003	бл. 144 В "Славия" 13 ап.5	84.51	35 224.24		
840	167/04.06.1998	бл. 144 В "Славия" 13 ап.7	84.51	34 344.96		
841	700/06.11.2000	бл. 144 В "Славия" 13 ап.8	79.98	34 190.36		
842	182/16.06.1998	бл. 144 Г "Славия" 11 ап.5	79.98	33 425.84		
843	3331/09.05.17г.	бл. 144 Г "Славия" 11 ап.8	84.51	33 156.26		
844	235/17.07.1998	бл. 144 Д "Славия" 9 ап.5	84.51	35 224.24		
845	234/17.07.1998	бл. 144 Д "Славия" 9 ап.6	68.24	27 890.28		
846	1363/31.08.2001	бл. 144 Д "Славия" 9 ап.7	84.51	34 712.04		
847	48/30.06.1997	бл. 144 Е "Славия" 7 ап.3	84.51	35 208.12		
848	33/10.03.1997	бл. 144 Е "Славия" 7 ап.4	84.51	34 351.60		
849	5/20.01.1997	бл. 144 Е "Славия" 7 ап.6	84.51	35 224.24		
850	2544/09.12.2011	бл. 144 Е "Славия" 7 ап.7	84.51	33 842.24		

Изготвил:.....  
/Ст. Вранкова/Ръководител ФО:.....  
/Й. Кръстева/

## Справка №2

Жилищни сгради, район: Източен, към 31.12.2018 г.


№ по ред	№ на акта	Адрес	Застроена площ	Балансова стойност сгради	Земя площ	Балансова стойност земя
851	25/03.02.1997	бл. 144 Е "Славия" 7 ап.8	84.51	34 344.96		
852	354/21.12.1998	бл. 144 Ж "Славия" 5 ап. 4	84.51	47 186.98		
853	26/03.02.1997	бл. 144 Ж "Славия" 5 ап.10	84.51	32 593.04		
854	34/10.03.1997	бл. 144 Ж "Славия" 5 ап.3	84.51	34 351.60		
855	27/03.02.1997	бл. 144 Ж "Славия" 5 ап.5	84.51	35 208.12		
856	19/22.01.1997	бл. 144 Ж "Славия" 5 ап.6	84.51	35 224.24		
857	15/22.01.1997	бл. 144 Ж "Славия" 5 ап.7	84.51	34 344.96		
858	2615/11.06.2012	бл. 144 З "Славия" 3 ап.1	82.56	30 472.44		
859	2555/27.02.2012	бл. 144 З "Славия" 3 ап.5	84.51	34 462.38		
860	3270/15.07.2016г.	бл. 144 З "Славия" 3 ап.9	84.51	30 013.16		
861	1805/20.02.2003	бл. 144 И "Славия" 1 ап.1	84.51	31 542.08		
862	270/08.10.1998	бл. 144 И "Славия" 1 ап.4	84.50	35 204.32		
863	17/22.01.1997	бл. 144 И "Славия" 1 ап.6	84.51	35 224.24		
864	7/20.01.1997	бл. 144 И "Славия" 1 ап.7	84.51	34 344.96		
865	16/22.01.1997	бл. 144 И "Славия" 1 ап.9	84.51	32 594.00		
866	38/21.05.1997	бл. 145 А "Грамос" 7 ап.4	84.51	42 360.90		
867	696/06.11.2000	бл. 145 А "Грамос" 7 ап.5	79.98	35 224.24		
868	2455/14.07.2008г.	бл. 145 Б "Грамос" 5 ап.5	84.51	41 559.40		
869	386/24.03.1999	бл. 145 В "Грамос" 3 ап.4	84.51	35 208.12		
870	24/03.02.1997	бл. 145 В "Грамос" 3 ап.6	84.51	35 224.24		
871	175/12.06.1998	бл. 145 В "Грамос" 3 ап.7	84.51	34 344.96		
872	1878/07.07.2003	бл. 202 Д "Буная" 1 ап.2	19.04	7 385.96		
873	2680/23.01.2013	бл. 202 Е "Буная" 3 ап.22	87.00	31 875.60		
874	3399/17.12.2018	бл. 202 Е "Буная" 3 ап.24	67.95	24 172.22		
875	1454/02.01.2002	бл. 202 Ж "Буная" 5 ап.31	69.27	26 426.76		
876	911/06.12.2000г.	бл. 213 А "Босилек" 20 ап.24	91.06	37 939.30		
877	395/14.04.1999г.	бл. 214 Б "Босилек" 7 ап.2	19.04	7 244.06		
878	2479/21.05.2010	бл. 214 Б "Босилек" 7 ап.9	67.95	27 696.12		
879	1524/22.02.2002г.	бл. 214 В "Босилек" 9 ап.20	69.43	27 270.66		
880	399/15.04.1999г.	бл. 214 В "Босилек" 9 ап.3	82.94	30 991.90		
881	936/12.02.2001г.	бл. 215 Б "Босилек" 13 ап.17	57.13	23 773.60		
882	2571/09.03.2012г.	бл. 215 В "Босилек" 15 ап.23	57.13	22 146.12		
883	3029/18.11.2014г.	бл. 215 Е "Босилек" 21 ап.20	43.73	17 120.20		
884	3028/18.11.2014г.	бл. 215 Е "Босилек" 21 ап.6	60.12	23 438.30		

Изготвил:.....  
/Ст. Владикова/Ръководител ФО:.....  
/И. Кръстева/

## Справка №2

Жилищни сгради, район: Източен, към 31.12.2018 г.


№ по ред	№ на акта	Адрес	Застроена площ	Балансова стойност сгради	Земя площ	Балансова стойност земя
885	1001/09.05.2001г.	бл. 217 Д "Ландос" 32 ап.6	67.95	27 936.62		
886	1877/07.07.2003г.	бл. 217 Е "Ландос" 30 ап.1	84.10	32 176.82		
887	1900/25.09.2003г.	бл. 217 Е "Ландос" 30 ап.2	19.04	7 304.80		
888	1704/22.11.2002г.	бл. 217 Е "Ландос" 30 ап.7	87.00	35 680.70		
889	1901/26.09.2003г.	бл. 217 Ж "Ландос" 28 ап.24	67.95	26 027.56		
890	3153/18.08.2015г.	бл. 217 З "Ландос" 26 ап.15	67.95	26 317.98		
891	903/23.11.2000г.	бл. 236 А "Герлово" 26 ап.16	82.94	32 590.32		
892	2681/24.01.2013г.	бл. 236 А "Герлово" 26 ап.9	91.12	35 778.78		
893	3277/19.07.2016г.	бл. 260 А "Ландос" 15 ап.25	46.23	17 567.02		
894	2623/16.07.2012	бл. 260 А "Ландос" 15 ап.30	49.53	18 343.92		
895	3278/19.07.2016г.	бл. 260 Б "Ландос" 13 ап.2	49.53	17 819.52		
896	3279/19.07.2016г.	бл. 260 Б "Ландос" 13 ап.4	46.23	16 648.80		
897	3281/04.08.2016г.	бл. 260 В "Ландос" 11 ап.29	46.23	16 597.84		
898	3280/19.07.2016г.	бл. 260 В "Ландос" 11 ап.30	49.53	17 811.00		
899	3282/04.08.2016г.	бл. 260 Г "Ландос" 9 ап.2	49.53	17 819.52		
900	3292/24.08.2016г.	бл. 260 Г "Ландос" 9 ап.29	46.23	16 648.80		
901	3283/04.08.2016г.	бл. 260 Г "Ландос" 9 ап.30	49.53	17 819.52		
902	2622/16.07.2012	бл. 260 Г "Ландос" 9 ап.8	46.23	18 673.58		
903	3291/24.08.2016г.	бл. 260 Д "Ландос" 7 ап.2	49.53	17 819.52		
904	3285/05.08.2016г.	бл. 260 Д "Ландос" 7 ап.25	46.23	17 567.02		
905	3286/05.08.2016г.	бл. 260 Д "Ландос" 7 ап.28	46.23	17 567.02		
906	3288/05.08.2016г.	бл. 260 Е "Ландос" 5 ап.12	46.23	18 144.86		
907	3287/05.08.2016г.	бл. 260 Е "Ландос" 5 ап.3	68.11	24 490.18		
908	2149/18.02.2004г.	бл. 4001 А "Сокол" 9 ап.1	46.30	17 715.12		
909	3304/20.10.2016г.	бл. 4001 А "Сокол" 9 ап.10	49.62	19 636.04		
910	3305/26.10.2016г.	бл. 4001 А "Сокол" 9 ап.11	68.20	26 879.44		
911	3306/26.10.2016г.	бл. 4001 А "Сокол" 9 ап.12	46.30	18 344.84		
912	схема	бл. 4001 А "Сокол" 9 ап.13	46.30	19 307.84		
913	схема	бл. 4001 А "Сокол" 9 ап.14	49.62	20 656.46		
914	схема	бл. 4001 А "Сокол" 9 ап.15	68.20	28 252.50		
915	схема	бл. 4001 А "Сокол" 9 ап.16	46.30	19 293.48		
916	1461/04.01.2002г.	бл. 4001 А "Сокол" 9 ап.17	46.30	19 293.48		
917	схема	бл. 4001 А "Сокол" 9 ап.18	49.62	20 656.46		
918	схема	бл. 4001 А "Сокол" 9 ап.19	68.20	28 267.80		

Изготвил:.....  
/Ст. ВладоваРъководител ФО:.....  
/И. Кръстева/

## Справка №2

Жилищни сгради, район: Източен, към 31.12.2018 г.


№ по ред	№ на акта	Адрес	Застроена площ	Балансова стойност сгради	Земя площ	Балансова стойност земя
919	2150/18.02.2004г.	бл. 4001 А "Сокол" 9 ап.2	49.62	18 835.96		
920	1924/10.12.2003г.	бл. 4001 А "Сокол" 9 ап.20	46.30	19 740.46		
921	1185/17.07.2001г.	бл. 4001 А "Сокол" 9 ап.21	46.30	19 010.16		
922	схема	бл. 4001 А "Сокол" 9 ап.22	49.62	20 023.78		
923	схема	бл. 4001 А "Сокол" 9 ап.23	68.20	27 402.54		
924	схема	бл. 4001 А "Сокол" 9 ап.24	46.30	18 702.90		
925	схема	бл. 4001 А "Сокол" 9 ап.25	46.30	18 699.08		
926	2171/19.02.2004г.	бл. 4001 А "Сокол" 9 ап.26	49.62	20 023.78		
927	2172/19.02.2004г.	бл. 4001 А "Сокол" 9 ап.27	68.20	27 392.96		
928	2017/04.02.2004г.	бл. 4001 А "Сокол" 9 ап.28	46.30	18 566.98		
929	2302/01.07.2004г.	бл. 4001 А "Сокол" 9 ап.29	46.30	17 623.22		
930	3294/14.10.2016г.	бл. 4001 А "Сокол" 9 ап.3	68.20	24 669.08		
931	1896/25.09.2003г.	бл. 4001 А "Сокол" 9 ап.30	49.62	18 965.16		
932	1917/26.11.2003г.	бл. 4001 А "Сокол" 9 ап.31	68.20	25 950.52		
933	2173/19.02.2004г.	бл. 4001 А "Сокол" 9 ап.32	46.30	17 658.64		
934	3295/14.10.2016г.	бл. 4001 А "Сокол" 9 ап.4	46.30	16 783.04		
935	3296/14.10.2016г.	бл. 4001 А "Сокол" 9 ап.5	46.30	18 340.14		
936	3297/14.10.2016г.	бл. 4001 А "Сокол" 9 ап.6	49.62	19 636.04		
937	3298/14.10.2016г.	бл. 4001 А "Сокол" 9 ап.7	68.20	26 879.44		
938	3302/20.10.2016г.	бл. 4001 А "Сокол" 9 ап.8	46.30	18 340.14		
939	3303/20.10.2016г.	бл. 4001 А "Сокол" 9 ап.9	46.30	18 344.84		
940	2122/13.02.2004г.	бл. 4001 Б "Сокол" 7 ап.1	46.30	17 465.26		
941	2131/16.02.2004г.	бл. 4001 Б "Сокол" 7 ап.10	49.62	20 480.26		
942	2132/16.02.2004г.	бл. 4001 Б "Сокол" 7 ап.11	68.20	27 978.58		
943	2133/16.02.2004г.	бл. 4001 Б "Сокол" 7 ап.12	46.30	19 035.50		
944	2134/16.02.2004г.	бл. 4001 Б "Сокол" 7 ап.13	46.30	19 021.36		
945	2135/16.02.2004г.	бл. 4001 Б "Сокол" 7 ап.14	49.62	20 461.38		
946	1553/16.05.2002г.	бл. 4001 Б "Сокол" 7 ап.15	68.20	28 021.04		
947	2136/16.02.2004г.	бл. 4001 Б "Сокол" 7 ап.16	46.30	19 021.36		
948	2137/16.02.2004г.	бл. 4001 Б "Сокол" 7 ап.17	46.30	19 021.36		
949	2138/16.02.2004г.	бл. 4001 Б "Сокол" 7 ап.18	49.62	20 461.38		
950	2139/16.02.2004г.	бл. 4001 Б "Сокол" 7 ап.19	68.20	27 978.58		
951	2123/13.02.2004г.	бл. 4001 Б "Сокол" 7 ап.2	49.62	18 697.68		
952	2140/16.02.2004г.	бл. 4001 Б "Сокол" 7 ап.20	46.30	19 021.36		

Изготвил:.....  
/Ст. ВлажковаРъководител ФО:.....  
/М. Кръстева

## Справка №2

Жилищни сгради, район: Източен, към 31.12.2018 г.


№ по ред	№ на акта	Адрес	Застроена площ	Балансова стойност сгради	Земя площ	Балансова стойност земя
953	2141/17.02.2004г.	бл. 4001 Б "Сокол" 7 ап.21	46.30	18 439.12		
954	2142/17.02.2004г.	бл. 4001 Б "Сокол" 7 ап.22	49.62	19 750.80		
955	2143/17.02.2004г.	бл. 4001 Б "Сокол" 7 ап.23	68.20	27 118.90		
956	2144/17.02.2004г.	бл. 4001 Б "Сокол" 7 ап.24	46.30	18 439.12		
957	1846/07.04.2003г.	бл. 4001 Б "Сокол" 7 ап.25	46.30	18 439.12		
958	2145/17.02.2004г.	бл. 4001 Б "Сокол" 7 ап.26	49.62	19 750.80		
959	2146/17.02.2004г.	бл. 4001 Б "Сокол" 7 ап.27	68.20	27 118.90		
960	1531/08.04.2002г.	бл. 4001 Б "Сокол" 7 ап.28	46.30	18 439.12		
961	2147/17.02.2004г.	бл. 4001 Б "Сокол" 7 ап.29	46.30	17 465.26		
962	2124/13.02.2004г.	бл. 4001 Б "Сокол" 7 ап.3	68.20	25 692.08		
963	2016/03.02.2004г.	бл. 4001 Б "Сокол" 7 ап.30	49.62	18 697.68		
964	2148/17.02.2004г.	бл. 4001 Б "Сокол" 7 ап.31	68.20	25 690.20		
965	1700/18.11.2002г.	бл. 4001 Б "Сокол" 7 ап.32	36.30	13 760.46		
966	2125/13.02.2004г.	бл. 4001 Б "Сокол" 7 ап.4	46.30	23 396.16		
967	2126/13.02.2004г.	бл. 4001 Б "Сокол" 7 ап.5	46.30	19 021.36		
968	2127/13.02.2004г.	бл. 4001 Б "Сокол" 7 ап.6	49.62	20 465.16		
969	2128/13.02.2004г.	бл. 4001 Б "Сокол" 7 ап.7	68.20	27 978.58		
970	2129/13.02.2004г.	бл. 4001 Б "Сокол" 7 ап.8	46.30	19 021.36		
971	2130/13.02.2004г.	бл. 4001 Б "Сокол" 7 ап.9	46.30	19 035.50		
972	2061/10.02.2004г.	бл. 4001 В "Сокол" 5 ап.1	46.30	15 409.02		
973	2066/10.02.2004г.	бл. 4001 В "Сокол" 5 ап.10	49.62	20 316.06		
974	2067/10.02.2004г.	бл. 4001 В "Сокол" 5 ап.11	68.20	27 877.60		
975	2068/10.02.2004г.	бл. 4001 В "Сокол" 5 ап.12	46.30	19 026.08		
976	1177/09.07.2001г.	бл. 4001 В "Сокол" 5 ап.13	46.30	19 021.36		
977	2069/10.02.2004г.	бл. 4001 В "Сокол" 5 ап.14	49.62	20 393.44		
978	2070/10.02.2004г.	бл. 4001 В "Сокол" 5 ап.15	68.20	27 869.12		
979	2014/03.02.2004г.	бл. 4001 В "Сокол" 5 ап.16	46.30	19 409.20		
980	2071/11.02.2004г.	бл. 4001 В "Сокол" 5 ап.17	46.30	19 021.36		
981	2072/11.02.2004г.	бл. 4001 В "Сокол" 5 ап.19	68.20	27 869.12		
982	2062/10.02.2004г.	бл. 4001 В "Сокол" 5 ап.2	49.62	18 702.40		
983	2073/11.02.2004г.	бл. 4001 В "Сокол" 5 ап.20	46.30	19 021.36		
984	1175/09.07.2001г.	бл. 4001 В "Сокол" 5 ап.21	46.30	18 439.12		
985	2074/11.02.2004г.	бл. 4001 В "Сокол" 5 ап.22	49.62	19 741.36		
986	2075/11.02.2004г.	бл. 4001 В "Сокол" 5 ап.23	68.20	27 016.04		

Изготвил:.....  
/Ст. Влайкова/Ръководител ФО:.....  
/И. Кръстева/



Справка №2  
Жилищни сгради, район: Източен, към 31.12.2018 г.

№ по ред	№ на акта	Адрес	Застроена площ	Балансова стойност сгради	Земя площ	Балансова стойност земя
987	2076/11.02.2004г.	бл. 4001 В "Сокол" 5 ап.24	46.30	18 439.12		
988	2077/11.02.2004г.	бл. 4001 В "Сокол" 5 ап.25	46.30	18 305.12		
989	2078/11.02.2004г.	бл. 4001 В "Сокол" 5 ап.26	49.62	19 741.36		
990	2079/11.02.2004г.	бл. 4001 В "Сокол" 5 ап.27	68.20	27 006.60		
991	2015/03.02.2004г.	бл. 4001 В "Сокол" 5 ап.28	46.30	18 305.12		
992	1187/17.07.2001г.	бл. 4001 В "Сокол" 5 ап.29	46.30	17 374.66		
993	1532/08.04.2002г.	бл. 4001 В "Сокол" 5 ап.3	68.20	25 584.50		
994	2080/11.02.2004г.	бл. 4001 В "Сокол" 5 ап.30	49.62	18 697.68		
995	1530/08.04.2002г.	бл. 4001 В "Сокол" 5 ап.31	68.20	16 659.38		
996	2291/16.06.2004г.	бл. 4001 В "Сокол" 5 ап.32	46.30	17 409.58		
997	2063/10.02.2004г.	бл. 4001 В "Сокол" 5 ап.4	46.30	17 405.80		
998	1910/07.10.2003г.	бл. 4001 В "Сокол" 5 ап.5	46.30	19 021.36		
999	2064/10.02.2004г.	бл. 4001 В "Сокол" 5 ап.7	68.20	27 877.60		
1000	1911/07.10.2003г.	бл. 4001 В "Сокол" 5 ап.8	46.30	19 021.36		
1001	2065/10.02.2004г.	бл. 4001 В "Сокол" 5 ап.9	46.30	19 026.08		
1002	2040/09.02.2004г.	бл. 4001 Г "Сокол" 3 ап.1	46.30	17 465.26		
1003	2048/09.02.2004г.	бл. 4001 Г "Сокол" 3 ап.10	49.62	20 365.12		
1004	2049/09.02.2004г.	бл. 4001 Г "Сокол" 3 ап.11	68.20	27 877.60		
1005	2050/09.02.2004г.	бл. 4001 Г "Сокол" 3 ап.12	46.30	19 026.08		
1006	2051/09.02.2004г.	бл. 4001 Г "Сокол" 3 ап.13	46.30	19 021.36		
1007	2052/09.02.2004г.	бл. 4001 Г "Сокол" 3 ап.14	49.62	20 365.12		
1008	518/14.06.2000г.	бл. 4001 Г "Сокол" 3 ап.15	65.09	26 614.04		
1009	2011/03.02.2004г.	бл. 4001 Г "Сокол" 3 ап.16	46.30	18 886.42		
1010	2053/09.02.2004г.	бл. 4001 Г "Сокол" 3 ап.17	46.30	19 021.36		
1011	2292/16.06.2004г.	бл. 4001 Г "Сокол" 3 ап.18	49.62	19 741.36		
1012	343/14.12.1998г.	бл. 4001 Г "Сокол" 3 ап.19	68.20	27 869.12		
1013	2041/09.02.2004г.	бл. 4001 Г "Сокол" 3 ап.2	49.62	18 702.40		
1014	2054/10.02.2004г.	бл. 4001 Г "Сокол" 3 ап.20	46.30	19 021.36		
1015	2055/10.02.2004г.	бл. 4001 Г "Сокол" 3 ап.21	46.30	18 439.12		
1016	1516/01.02.2002г.	бл. 4001 Г "Сокол" 3 ап.22	49.62	19 741.36		
1017	2012/03.02.2004г.	бл. 4001 Г "Сокол" 3 ап.24	46.30	18 308.90		
1018	2013/03.02.2004г.	бл. 4001 Г "Сокол" 3 ап.25	46.30	18 305.12		
1019	2056/10.02.2004г.	бл. 4001 Г "Сокол" 3 ап.26	49.62	19 741.36		
1020	2057/10.02.2004г.	бл. 4001 Г "Сокол" 3 ап.28	46.30	18 435.34		




Изготвил: .....  
/Ст. Влайкова/

Ръководител ФО: .....  
/И. Кръстева/

Справка №2  
Жилищни сгради, район: Източен, към 31.12.2018 г.

№ по ред	№ на акта	Адрес	Застроена площ	Балансова стойност сгради	Земя площ	Балансова стойност земя
1021	2042/09.02.2004г.	бл. 4001 Г "Сокол" 3 ап.3	68.20	25 584.50		
1022	2058/10.02.2004г.	бл. 4001 Г "Сокол" 3 ап.30	49.62	18 697.68		
1023	2059/10.02.2004г.	бл. 4001 Г "Сокол" 3 ап.31	68.20	25 584.50		
1024	2060/10.02.2004г.	бл. 4001 Г "Сокол" 3 ап.32	46.30	17 409.58		
1025	2043/09.02.2004г.	бл. 4001 Г "Сокол" 3 ап.4	46.30	17 405.80		
1026	2010/03.02.2004г.	бл. 4001 Г "Сокол" 3 ап.5	46.30	18 886.42		
1027	2044/09.02.2004г.	бл. 4001 Г "Сокол" 3 ап.6	49.62	20 365.12		
1028	2045/09.02.2004г.	бл. 4001 Г "Сокол" 3 ап.7	68.20	27 877.60		
1029	2046/09.02.2004г.	бл. 4001 Г "Сокол" 3 ап.8	46.30	19 021.36		
1030	2047/09.02.2004г.	бл. 4001 Г "Сокол" 3 ап.9	46.30	19 026.08		
1031	1405/12.12.2001	бл. 4001 Д "Сокол" 1 ап.1	46.30	17 465.26		
1032	3138/25.05.2015г.	бл. 4001 Д "Сокол" 1 ап.10	49.62	19 612.94		
1033	695/06.11.2000г.	бл. 4001 Д "Сокол" 1 ап.11	65.09	24 755.04		
1034	1416/18.12.2001г.	бл. 4001 Д "Сокол" 1 ап.12	46.30	19 035.50		
1035	1418/19.12.2001г.	бл. 4001 Д "Сокол" 1 ап.13	46.30	19 021.36		
1036	1419/19.12.2001г.	бл. 4001 Д "Сокол" 1 ап.14	49.62	20 461.38		
1037	1420/19.12.2001г.	бл. 4001 Д "Сокол" 1 ап.15	68.20	27 978.58		
1038	1421/19.12.2001г.	бл. 4001 Д "Сокол" 1 ап.16	46.30	19 021.36		
1039	1422/20.12.2001г.	бл. 4001 Д "Сокол" 1 ап.17	46.30	19 021.36		
1040	1423/20.12.2001г.	бл. 4001 Д "Сокол" 1 ап.18	49.62	20 461.38		
1041	1424/20.12.2001г.	бл. 4001 Д "Сокол" 1 ап.19	68.20	27 978.58		
1042	1406/12.12.2001г.	бл. 4001 Д "Сокол" 1 ап.2	49.62	18 697.68		
1043	1425/20.12.2001г.	бл. 4001 Д "Сокол" 1 ап.20	46.30	19 021.36		
1044	1426/20.12.2001г.	бл. 4001 Д "Сокол" 1 ап.21	46.30	18 439.12		
1045	1427/20.12.2001г.	бл. 4001 Д "Сокол" 1 ап.22	49.62	19 750.80		
1046	1428/20.12.2001г.	бл. 4001 Д "Сокол" 1 ап.23	68.20	27 118.90		
1047	1429/20.12.2001г.	бл. 4001 Д "Сокол" 1 ап.24	46.30	18 439.12		
1048	1430/20.12.2001г.	бл. 4001 Д "Сокол" 1 ап.25	46.30	18 439.12		
1049	1431/20.12.2001г.	бл. 4001 Д "Сокол" 1 ап.26	49.62	19 750.80		
1050	1186/17.07.2001г.	бл. 4001 Д "Сокол" 1 ап.27	68.20	27 118.90		
1051	1432/2012.2001г.	бл. 4001 Д "Сокол" 1 ап.28	46.30	18 439.12		
1052	1433/20.12.2001г.	бл. 4001 Д "Сокол" 1 ап.29	46.30	17 465.26		
1053	1407/13.12.2001г.	бл. 4001 Д "Сокол" 1 ап.3	68.20	25 692.08		
1054	1434/20.12.2001г.	бл. 4001 Д "Сокол" 1 ап.30	49.62	11 844.82		




Изготвил: .....  
/Ст. Вайцман/

Ръководител ФО: .....  
/И. Кръстева/

## Справка №2

Жилищни сгради, район: Източен, към 31.12.2018 г.

№ по ред	№ на акта	Адрес	Застроена площ	Балансова стойност сгради	Земя площ	Балансова стойност земя
1055	1435/20.12.2001г.	бл. 4001 Д "Сокол" 1 ап.32	46.30	17 465.26		
1056	1409/13.12.2001г.	бл. 4001 Д "Сокол" 1 ап.4	46.30	17 465.26		
1057	1410/13.12.2001г.	бл. 4001 Д "Сокол" 1 ап.5	46.30	19 021.36		
1058	1411/18.12.2001г.	бл. 4001 Д "Сокол" 1 ап.6	49.62	20 465.16		
1059	1412/18.12.2001г.	бл. 4001 Д "Сокол" 1 ап.7	68.20	27 978.58		
1060	1413/18.12.2001г.	бл. 4001 Д "Сокол" 1 ап.8	46.30	19 021.36		
1061	1414/18.12.2001г.	бл. 4001 Д "Сокол" 1 ап.9	46.30	19 035.50		
1062	712/06.11.2000г.	бл. 4009 А "Елба" 36 ап.1	85.35	33 978.34		
1063	2616/11.06.2000г.	бл. 4009 А "Елба" 36 ап.11	66.01	28 710.26		
1064	2463/10.01.2009	бл. 4009 А "Елба" 36 ап.12/30	91.37	39 624.24		
1065	2514/21.06.2011	бл. 4009 А "Елба" 36 ап.13/37	91.37	35 650.94		
1066	717/06.11.2000г.	бл. 4009 А "Елба" 36 ап.14	66.01	29 550.86		
1067	718/06.11.2000г.	бл. 4009 А "Елба" 36 ап.18	85.35	35 949.74		
1068	410/21.04.1999г.	бл. 4009 А "Елба" 36 ап.19	91.37	38 592.38		
1069	713/06.11.2000г.	бл. 4009 А "Елба" 36 ап.2	66.01	26 552.40		
1070	719/06.11.2000г.	бл. 4009 А "Елба" 36 ап.24	85.35	34 023.54		
1071	714/06.11.2000г.	бл. 4009 А "Елба" 36 ап.5	66.01	28 797.88		
1072	715/06.11.2000г.	бл. 4009 А "Елба" 36 ап.8	66.01	28 948.86		
1073	385/24.03.1999г.	бл. 4009 А "Елба" 36 ап.9	91.37	39 662.70		
1074	2594/26.04.2012.	бл. 4009 Б "Елба" 34 ап.1	91.37	33 568.56		
1075	721/06.11.2000г.	бл. 4009 Б "Елба" 34 ап.11	45.88	20 163.12		
1076	2414/19.03.07г.	бл. 4009 Б "Елба" 34 ап.12/33	91.37	39 765.60		
1077	2406/12.09.2006г.	бл. 4009 Б "Елба" 34 ап.13/40	91.37	52 600.88		
1078	2461/09.01.2009	бл. 4009 Б "Елба" 34 ап.14/41	48.89	21 553.68		
1079	1724/16.01.2003г.	бл. 4009 Б "Елба" 34 ап.15/42	91.37	39 754.06		
1080	722/06.11.2000г.	бл. 4009 Б "Елба" 34 ап.16	85.35	35 941.08		
1081	723/06.11.2000г.	бл. 4009 Б "Елба" 34 ап.18	85.35	36 059.36		
1082	726/06.11.2000г.	бл. 4009 Б "Елба" 34 ап.19	85.35	35 952.62		
1083	669/03.11.2000г.	бл. 4009 Б "Елба" 34 ап.2	45.88	18 636.98		
1084	724/06.11.2000г.	бл. 4009 Б "Елба" 34 ап.20	45.88	19 559.20		
1085	2420/28.06.07	бл. 4009 Б "Елба" 34 ап.21	91.37	38 596.22		
1086	2419/28.06.07	бл. 4009 Б "Елба" 34 ап.22	91.37	36 953.70		
1087	725/06.11.2000г.	бл. 4009 Б "Елба" 34 ап.23	45.88	18 385.02		
1088	1709/02.12.2002г.	бл. 4009 Б "Елба" 34 ап.24/69	91.37	36 358.44		



Изготвил:.....

/Ст. Влайкова/

Ръководител ФО:.....

/И. Кръстева/

## Справка №2

Жилищни сгради, район: Източен, към 31.12.2018 г.


№ по ред	№ на акта	Адрес	Застроена площ	Балансова стойност сгради	Земя площ	Балансова стойност земя
1089	709/06.11.2000г.	бл. 4009 Б "Елба" 34 ап.3	85.35	36 417.10		
1090	720/06.11.2000г.	бл. 4009 Б "Елба" 34 ап.9	85.35	37 139.30		
1091	2428/30.08.2007	бл. 4009 Б "Елба" 34 ап.5	48.89	21 419.06		
1092	2460/09.01.2009	бл. 4009 Б "Елба" 34 ап.8/23	48.89	21 443.10		
1093	727/06.11.2000г.	бл. 4009 В "Елба" 32 ап.1	85.35	34 263.94		
1094	2462/10.01.2009	бл. 4009 В "Елба" 32 ап.14/44	48.89	26 733.18		
1095	731/06.11.2000г.	бл. 4009 В "Елба" 32 ап.15	85.35	37 239.32		
1096	3265/12.07.2016г.	бл. 4009 В "Елба" 32 ап.17	45.88	18 606.88		
1097	733/06.11.2000г.	бл. 4009 В "Елба" 32 ап.19	85.35	36 122.84		
1098	728/06.11.2000г.	бл. 4009 В "Елба" 32 ап.2	45.88	18 636.98		
1099	735/06.11.2000г.	бл. 4009 В "Елба" 32 ап.22	85.35	34 048.54		
1100	1852/07.05.2003г.	бл. 4009 В "Елба" 32 ап.23/71	48.89	19 855.40		
1101	260/07.10.1998г.	бл. 4009 В "Елба" 32 ап.24	91.37	36 229.58		
1102	392/13.04.1999г.	бл. 4009 В "Елба" 32 ап.5	48.89	21 466.18		
1103	1882/15.07.2003г.	бл. 4009 В "Елба" 32 ап.6/18	91.37	39 666.56		
1104	730/06.11.2000г.	бл. 4009 В "Елба" 32 ап.9	85.35	37 075.84		
1105	1816/06.03.2003г.	бл. 4009а А "Ландос" 71 ап.19	91.73	36 707.22		
1106	2/20.01.1997г.	бл. 4009а А "Ландос" 71 ап.21	91.35	36 869.90		
1107	3375/10.04.2018г.	бл. 4009а А "Ландос" 71 ап.7/19 ет.3	91.37	37 218.28		
1108	3372/15.03.2018г.	бл. 4009а А "Ландос" 71 ет.3 ап.9	91.37	37 701.08		
1109	3371/15.03.2018г.	бл. 4009а А "Ландос" 71 ет.6 ап.16	91.37	36 217.14		
1110	3370/15.03.2018г.	бл. 4009а А "Ландос" 71 ет.7 ап.20	69.02	26 131.10		
1111	1814/06.03.2003г.	бл. 4009а А "Ландос" 71 ап.10	91.37	39 661.32		
1112	909/06.12.2000г.	бл. 4009а А "Ландос" 71 ап.12	91.37	40 058.86		
1113	1815/06.03.2003г.	бл. 4009а А "Ландос" 71 ап.13	91.37	39 798.00		
1114	1813/06.03.2003г.	бл. 4009а А "Ландос" 71 ап.6	91.37	39 851.90		
1115	1795/19.02.2003г.	бл. 4009а А "Ландос" 71 ап.2/2	69.02	28 187.60		
1116	670/03.11.2000г.	бл. 4009а Б "Ландос" 69 ап.1	85.35	34 194.94		
1117	1818/06.03.2003г.	бл. 4009а Б "Ландос" 69 ап.10	91.37	39 661.32		
1118	2545/09.12.2011г.	бл. 4009а Б "Ландос" 69 ап.13/40	91.37	39 259.36		
1119	3380/10.05.2018г.	бл. 4009а Б "Ландос" 69 ап.17/50	69.02	27 850.58		
1120	1219/09.08.2001г.	бл. 4009а Б "Ландос" 69 ап.21	91.37	36 877.60		
1121	1712/02.12.2002г.	бл. 4009а Б "Ландос" 69 ап.3	91.37	36 615.78		
1122	938/12.02.2001г.	бл. 4009а Б "Ландос" 69 ап.7	91.37	59 550.70		

Изготвил:.....

/Ст. Властева/

Ръководител ФО.....


/И. Кръстева/



## Справка №2

Жилищни сгради, район: Източен, към 31.12.2018 г.


№ по ред	№ на акта	Адрес	Застроена площ	Балансова стойност сгради	Земя площ	Балансова стойност земя
1123	3366/06.11.2017	бл. 4009а Б "Ландос" 69 ап.9	91.37	38 785.60		
1124	2424/09.07.2007	бл. 4009а Б "Ландос" 69 ап.11	69.02	30 077.12		
1125	2567/08.03.2012	бл. 4009а Б "Ландос" 69 ап.12/33	91.35	39 237.32		
1126	1796/19.02.2003г.	бл. 4009а Б "Ландос" 69 ап.2/5	69.02	28 187.60		
1127	3095/09.02.2015	бл. 4009а Б "Ландос" 69 ап.4/13	85.35	36 570.44		
1128	530/21.06.2000г.	бл. 4009а Б "Ландос" 69 ап.6	91.37	39 851.90		
1129	389/29.03.1999г.	бл. 4009а В "Ландос" 67 ап.13	91.35	39 789.34		
1130	937/12.02.2001г.	бл. 4009а В "Ландос" 67 ап.2	69.02	28 187.60		
1131	3388/14.05.2018г.	бл. 4009а В "Ландос" 67 ап.3	91.37	34 326.22		
1132	1210/06.08.2001г.	бл. 4009а В "Ландос" 67 ап. 1	91.37	36 565.72		
1133	1696/15.11.2002г.	бл. 4009а В "Ландос" 67 ап.12	91.37	40 058.86		
1134	172/11.06.1998г.	бл. 4009а В "Ландос" 67 ап.20	69.02	27 870.92		
1135	3379/10.05.2018г.	бл. 4009а В "Ландос" 67 ап.6	91.37	37 356.65		
1136	1666/04.10.2002г.	бл. 4009а В "Ландос" 67 ап.8	69.02	30 346.62		
1137	1726/16.01.2003г.	бл. 4009а В "Ландос" 67 ап. 15/45	91.37	39 703.68		
1138	1723/16.01.2003г.	бл. 4009а В "Ландос" 67 ап.18/54	91.37	38 716.08		
1139	1368/27.09.2001г.	бл. 4010 а А "Елба" 21 ап.1	100.22	41 468.42		
1140	1377/02.10.2001г.	бл. 4010 а А "Елба" 21 ап.11	70.88	31 757.12		
1141	1378/02.10.2001г.	бл. 4010 а А "Елба" 21 ап.12	99.05	43 824.06		
1142	1379/02.10.2001г.	бл. 4010 а А "Елба" 21 ап.13	100.22	44 233.62		
1143	1380/02.10.2001г.	бл. 4010 а А "Елба" 21 ап.14	70.88	31 391.70		
1144	1381/02.10.2001г.	бл. 4010 а А "Елба" 21 ап.15	99.05	43 573.74		
1145	1382/02.10.2001г.	бл. 4010 а А "Елба" 21 ап.16	99.05	40 386.50		
1146	1369/28.09.2001г.	бл. 4010 а А "Елба" 21 ап.2	70.88	28 911.36		
1147	1370/28.09.2001г.	бл. 4010 а А "Елба" 21 ап.3	99.05	40 051.76		
1148	1371/28.09.2001г.	бл. 4010 а А "Елба" 21 ап.4	100.22	44 870.48		
1149	1372/28.09.2001г.	бл. 4010 а А "Елба" 21 ап.5	70.88	31 636.28		
1150	1373/28.09.2001г.	бл. 4010 а А "Елба" 21 ап.6	99.05	43 685.00		
1151	1374/28.09.2001г.	бл. 4010 а А "Елба" 21 ап.7	100.22	44 897.34		
1152	1375/01.10.2001г.	бл. 4010 а А "Елба" 21 ап.8	70.88	32 284.66		
1153	1376/01.10.2001г.	бл. 4010 а А "Елба" 21 ап.9	99.05	43 845.16		
1154	1452/02.01.2002г.	бл. 4010 а Б "Елба" 23 ап.11	37.41	17 059.26		
1155	1453/02.01.2002г.	бл. 4010 а Б "Елба" 23 ап.14	70.88	31 163.42		
1156	3269/14.07.2016г.	бл. 4010 а Б "Елба" 23 ап.15	37.42	16 399.56		

Изготвил:.....  
/Ст. Винайска/Ръководител ФО:.....  
/И. Кръстева/

## Справка №2

Жилищни сгради, район: Източен, към 31.12.2018 г.


№ по ред	№ на акта	Адрес	Застроена площ	Балансова стойност сгради	Земя площ	Балансова стойност земя
1157	1455/02.01.2002г.	бл. 4010 а Б "Елба" 23 ап.16	61.64	27 351.80		
1158	1456/02.01.2002г.	бл. 4010 а Б "Елба" 23 ап.17	100.22	44 105.10		
1159	1457/02.01.2002г.	бл. 4010 а Б "Елба" 23 ап.18	70.88	31 622.84		
1160	2604/02.05.2012	бл. 4010 а Б "Елба" 23 ап.19	37.41	16 688.18		
1161	1447/02.01.2002г.	бл. 4010 а Б "Елба" 23 ап.2	70.88	29 246.10		
1162	1870/16.06.2003г.	бл. 4010 а Б "Елба" 23 ап.22	70.99	28 250.50		
1163	1448/02.01.2002г.	бл. 4010 а Б "Елба" 23 ап.4	61.64	25 171.68		
1164	2551/20.01.2012	бл. 4010 а Б "Елба" 23 ап.5/11	100.22	43 561.14		
1165	1449/02.01.2002г.	бл. 4010 а Б "Елба" 23 ап.6	70.88	31 409.92		
1166	1451/02.01.2002г.	бл. 4010 а Б "Елба" 23 ап.7	37.41	17 139.84		
1167	1450/02.01.2002г.	бл. 4010 а Б "Елба" 23 ап.8	61.64	27 851.50		
1168	3231/19.11.2015г.	бл. 4031 А "Къпина" 15 ап.1	93.76	35 532.96		
1169	3232/19.11.2015г.	бл. 4031 А "Къпина" 15 ап.14	71.85	30 214.20		
1170	3169/12.11.2015г.	бл. 4031 А "Къпина" 15 ап.16	47.38	19 287.24		
1171	3170/12.11.2015г.	бл. 4031 А "Къпина" 15 ап.17	71.85	28 909.52		
1172	3233/19.11.2015г.	бл. 4031 А "Къпина" 15 ап.18	93.91	37 700.54		
1173	3172/12.11.2015г.	бл. 4031 А "Къпина" 15 ап.22	47.38	18 272.12		
1174	3167/12.11.2015г.	бл. 4031 А "Къпина" 15 ап.4	47.38	19 784.90		
1175	3168/12.11.2015г.	бл. 4031 А "Къпина" 15 ап.7	47.38	19 840.00		
1176	3173/12.11.2015г.	бл. 4031 Б "Къпина" 13 ап.2	95.83	36 289.78		
1177	1396/06.11.2001	"Батак" 35	147.00	3 184.02	367.00	0.00
1178	2728/06.03.2013	"Богомил"105 ап.101 ет.2	96.31	86 390.58		
1179	2729/06.03.2013	"Богомил"105 ап.102 ет.2	91.75	83 563.42		
1180	2730/06.03.2013	"Богомил"105 ап.103 ет.2	66.22	60 371.94		
1181	2731/06.03.2013	"Богомил"105 ап.104 ет.2	55.11	50 324.58		
1182	2732/06.03.2013	"Богомил"105 ап.105 ет.2	70.41	63 535.46		
1183	2733/06.03.2013	"Богомил"105 ап.106 ет.2	58.07	53 055.98		
1184	2734/06.03.2013	"Богомил"105 ап.201 ет.3	96.31	86 269.36		
1185	2735/06.03.2013	"Богомил"105 ап.202 ет.3	91.75	82 156.44		
1186	2736/06.03.2013	"Богомил"105 ап.203 ет.3	66.22	59 779.08		
1187	2737/06.03.2013	"Богомил"105 ап.204 ет.3	55.11	50 121.76		
1188	2738/06.03.2013	"Богомил"105 ап.205 ет.3	70.41	65 290.22		
1189	2739/06.03.2013	"Богомил"105 ап.206 ет.3	58.07	53 142.96		
1190	2740/06.03.2013	"Богомил"105 ап.301 ет.4	96.31	86 672.46		

Изготвил:.....  
/Ст. Влайтева/Ръководител ФО:.....  
/И. Кръстева/

## Справка №2

Жилищни сгради, район: Източен, към 31.12.2018 г.


№ по ред	№ на акта	Адрес	Застроена площ	Балансова стойност сгради	Земя площ	Балансова стойност земя
1191	2742/06.03.2013	"Богомил"105 ап.303 ет.4	66.22	60 727.62		
1192	2743/06.03.2013	"Богомил"105 ап.304 ет.4	55.11	50 390.46		
1193	2744/06.03.2013	"Богомил"105 ап.305 ет.4	70.41	63 535.46		
1194	2745/06.03.2013	"Богомил"105 ап.306 ет.4	58.07	52 816.26		
1195	2746/06.03.2013	"Богомил"105 ап.401 ет.5	96.31	85 932.12		
1196	2747/06.03.2013	"Богомил"105 ап.402 ет.5	91.75	81 840.28		
1197	2748/06.03.2013	"Богомил"105 ап.403 ет.5	66.22	59 634.24		
1198	2749/06.03.2013	"Богомил"105 ап.405 ет.5	70.41	63 527.54		
1199	2750/06.03.2013	"Богомил"105 ап.406 ет.5	58.07	52 737.20		
1200	254/01.10.1998	"Варшава" 3	100.00	22 345.00		5 780.00
1201	1914/30.10.2003	"Зефир" 4 ап.66	38.06	13 682.46		
1202	2882/25.11.2013	"Цар.шосе"39 ап.1 /Нез.113/ бл.204	58.36	21 051.02		
1203	2217/23.04.2004	"Цариградско шосе" 13 ап.4 /Нез.87/	53.97	25 503.90		
1204	2218/23.04.2004	"Цариградско шосе" 21 ап.1 /Нез.95/	52.97	24 361.78		
1205	1518/21.02.2002	"Цариградско шосе" 21 ап.6 /Нез.95/	56.07	20 171.58		
1206	1845/07.04.2003	"Цариградско шосе" 23 ап.6 /Нез.97/	54.31	18 590.60		
1207	3377/04.05.2018г.	"Цариградско шосе" 25, бл.8, ет.1, ап.1 /Нез.99	53.97	25 142.65		
1208	2220/23.04.2004	"Цариградско шосе" 29 ап.2 /Нез.103/	53.97	25 716.90		
1209	58/25.07.1997	бл.146 Г "Батак" 19 ап.7	84.51	35 973.58		
1210	102/28.04.1998	бл.146 Г "Батак" 19 ап.3/17	84.51	35 173.46		
1211	1440/29.12.2001	бл.192 А "Пламяк" 4 ап.25	46.30	18 979.46		
1212	1441/29.12.2001	бл.192 Б "Пламяк" 6 ап.22	49.62	20 317.46		
1213	1443/29.12.2001	бл.192 Г "Пламяк" 10 ап.1	46.30	17 980.04		
1214	1445/29.12.2001	бл.192 Г "Пламяк" 10 ап.30	49.62	19 248.02		
1215	944/19.02.2001	бл.192 Д "Пламяк" 12 ап.1	46.30	17 229.04		
1216	2478/21.05.2010	бл.217 А "Зенит" 17 ап.12	91.06	36 839.12		
1217	920/06.12.2000	бл.217 Б "Зенит" 19 ап.6	67.95	25 204.36		
1218	2537/25.11.2011	бл.217 Г "Зенит" 23 ап.2	41.64	15 450.08		
1219	2278/04.06.2004	бл.223 Г "Бъндерица" 6 ап.1	84.11	31 611.46		
1220	3176/12.11.2015г.	бл.225 а А "Бъндерица" 20 ап.2	82.61	29 914.90		
1221	3177/12.11.2015г.	бл.225 а А "Бъндерица" 20 ап.3	84.56	33 338.96		
1222	3178/12.11.2015г.	бл.225 а Б "Бъндерица" 22 ап.5	84.56	33 293.88		
1223	3140/25.05.2015	бл.225 а Б "Бъндерица" 22 ап.2	66.34	24 968.66		
1224	3179/12.11.2015г.	бл.225 а Б "Бъндерица" 22 ап.7	84.56	33 649.72		

Изготвил:.....  
/Ст. ВладковаРъководител ФО:.....  
/И. Кръстева

## Справка №2

Жилищни сгради, район: Източен, към 31.12.2018 г.

№ по ред	№ на акта	Адрес	Застроена площ	Балансова стойност сгради	Земя площ	Балансова стойност земя
1225	3204/12.11.2015г.	бл. 225 6 Д "Бъндерица" 16 ап.10	87.00	34 052.24		
1226	3209/12.11.2015г.	бл. 225 6 Д "Бъндерица" 16 ап.17	57.13	21 664.94		
1227	3203/12.11.2015г.	бл. 225 6 Д "Бъндерица" 16 ап.8	57.13	22 754.68		
1228	3199/12.11.2015г.	бл. 225 6 Д "Бъндерица" 16 ап.1	84.10	30 173.52		
1229	3205/12.11.2015г.	бл. 225 6 Д "Бъндерица" 16 ап.11	57.13	22 424.16		
1230	3206/12.11.2015г.	бл. 225 6 Д "Бъндерица" 16 ап.13	87.00	34 049.96		
1231	3207/12.11.2015г.	бл. 225 6 Д "Бъндерица" 16 ап.14	57.13	22 413.76		
1232	3208/12.11.2015г.	бл. 225 6 Д "Бъндерица" 16 ап.16	87.00	33 031.06		
1233	3210/12.11.2015г.	бл. 225 6 Д "Бъндерица" 16 ап.18	67.95	25 658.74		
1234	3211/12.11.2015г.	бл. 225 6 Д "Бъндерица" 16 ап.21	67.95	25 658.74		
1235	3139/25.05.2015	бл. 225 6 Д "Бъндерица" 16 ап.22	87.00	31 175.88		
1236	3212/12.11.2015г.	бл. 225 6 Д "Бъндерица" 16 ап.23	57.13	20 481.12		
1237	3213/12.11.2015г.	бл. 225 6 Д "Бъндерица" 16 ап.24	67.95	24 656.38		
1238	3201/12.11.2015г.	бл. 225 6 Д "Бъндерица" 16 ап.3	84.10	30 178.76		
1239	3187/12.11.2015г.	бл. 2256 Г "Бъндерица" 18 ап.10	87.00	34 316.88		
1240	3188/12.11.2015г.	бл. 2256 Г "Бъндерица" 18 ап.11	57.13	22 754.68		
1241	3189/12.11.2015г.	бл. 2256 Г "Бъндерица" 18 ап.14	57.13	22 915.98		
1242	3190/12.11.2015г.	бл. 2256 Г "Бъндерица" 18 ап.15	67.95	26 625.02		
1243	3191/12.11.2015г.	бл. 2256 Г "Бъндерица" 18 ап.16	87.00	33 102.78		
1244	3192/12.11.2015г.	бл. 2256 Г "Бъндерица" 18 ап.17	57.13	21 745.54		
1245	3193/12.11.2015г.	бл. 2256 Г "Бъндерица" 18 ап.18	67.95	25 785.28		
1246	3180/12.11.2015г.	бл. 2256 Г "Бъндерица" 18 ап.2	19.04	7 051.92		
1247	3194/12.11.2015г.	бл. 2256 Г "Бъндерица" 18 ап.20	57.13	21 745.54		
1248	3195/12.11.2015г.	бл. 2256 Г "Бъндерица" 18 ап.21	67.95	25 777.46		
1249	3196/12.11.2015г.	бл. 2256 Г "Бъндерица" 18 ап.22	87.00	31 272.42		
1250	3197/12.11.2015г.	бл. 2256 Г "Бъндерица" 18 ап.23	57.13	20 584.06		
1251	3198/12.11.2015г.	бл. 2256 Г "Бъндерица" 18 ап.24	67.95	24 411.24		
1252	3181/12.11.2015г.	бл. 2256 Г "Бъндерица" 18 ап.3	84.10	30 249.92		
1253	3182/12.11.2015г.	бл. 2256 Г "Бъндерица" 18 ап.4	87.00	34 464.70		
1254	3183/12.11.2015г.	бл. 2256 Г "Бъндерица" 18 ап.5	57.13	22 442.70		
1255	3184/12.11.2015г.	бл. 2256 Г "Бъндерица" 18 ап.7	87.00	34 560.60		
1256	3185/12.11.2015г.	бл. 2256 Г "Бъндерица" 18 ап.8	57.13	22 545.54		
1257	3186/12.11.2015г.	бл. 2256 Г "Бъндерица" 18 ап.9	67.95	26 737.14		
1258	3221/12.11.2015г.	бл. 2256 Е "Бъндерица" 14 ап.11	69.44	27 163.06		


Изготвил:.....  
/Ст. ВайсваРъководител ФО.....  
/Й. Кръстева



## Справка №2

Жилищни сгради, район: Източен, към 31.12.2018 г.


№ по ред	№ на акта	Адрес	Застроена площ	Балансова стойност сгради	Земя площ	Балансова стойност земя
1259	3222/12.11.2015г.	бл. 2256 Е "Бъндерица" 14 ап.12	97.69	38 322.04		
1260	3223/12.11.2015г.	бл. 2256 Е "Бъндерица" 14 ап.14	69.44	27 163.06		
1261	3224/19.11.2015г.	бл. 2256 Е "Бъндерица" 14 ап.16	91.06	34 644.34		
1262	3225/19.11.2015г.	бл. 2256 Е "Бъндерица" 14 ап.17	69.44	26 331.54		
1263	3227/19.11.2015г.	бл. 2256 Е "Бъндерица" 14 ап.19	91.06	34 615.32		
1264	3214/12.11.2015г.	бл. 2256 Е "Бъндерица" 14 ап.2	57.13	20 581.96		
1265	3230/19.11.2015г.	бл. 2256 Е "Бъндерица" 14 ап.24	97.69	35 030.26		
1266	3215/12.11.2015г.	бл. 2256 Е "Бъндерица" 14 ап.3	82.94	29 820.44		
1267	3216/12.11.2015г.	бл. 2256 Е "Бъндерица" 14 ап.4	91.06	35 778.88		
1268	3217/12.11.2015г.	бл. 2256 Е "Бъндерица" 14 ап.5	69.44	27 163.06		
1269	3218/12.11.2015г.	бл. 2256 Е "Бъндерица" 14 ап.6	97.69	38 258.44		
1270	3219/12.11.2015г.	бл. 2256 Е "Бъндерица" 14 ап.8	69.44	27 163.06		
1271	3220/12.11.2015г.	бл. 2256 Е "Бъндерица" 14 ап.9	97.69	38 412.10		
1272	578/16.08.2000г.	бл. 238 Б "Вратцага" 10 ап.10	80.00	28 489.56		
1273	579/16.08.2000г.	бл. 238 Б "Вратцага" 10 ап.7	63.73	26 429.62		
1274	943/19.02.2001г.	бл. 239 А "Вратцага" 20 ап.5	84.56	35 740.88		
1275	908/06.12.2000г.	бл. 239 Б "Вратцага" 18 ап.7	68.29	28 851.50		
1276	3328/16.03.2017	бл. 239 В "Вратцага" 16 ап.5	84.56	33 681.99		
1277	2277/04.06.2004г.	бл. 239 Г "Вратцага" 14 ап.1	68.32	25 942.58		
1278	656/01.11.2000г.	бл. 239 Г "Вратцага" 14 ап.10	80.00	33 057.32		
1279	2092/12.02.2004г.	бл. 246 Е "Ракита" 4 ап.15	68.48	26 925.12		
1280	2021/05.02.2004г.	бл. 246а А "Сокол" 39 ап.1	46.30	17 261.46		
1281	2009/03.02.2004г.	бл. 246а А "Сокол" 39 ап.10	49.53	20 121.90		
1282	2027/05.02.2004г.	бл. 246а А "Сокол" 39 ап.12	46.23	18 810.82		
1283	2028/05.02.2004г.	бл. 246а А "Сокол" 39 ап.13	46.23	18 796.70		
1284	2029/05.02.2004г.	бл. 246а А "Сокол" 39 ап.14	49.53	20 121.90		
1285	2030/05.02.2004г.	бл. 246а А "Сокол" 39 ап.15	68.11	27 556.94		
1286	2031/05.02.2004г.	бл. 246а А "Сокол" 39 ап.16	46.23	18 796.70		
1287	1873/16.06.2003г.	бл. 246а А "Сокол" 39 ап.2	49.53	18 470.82		
1288	2032/06.02.2004г.	бл. 246а А "Сокол" 39 ап.20	46.23	18 793.88		
1289	2008/03.02.2004г.	бл. 246а А "Сокол" 39 ап.21	46.23	18 213.68		
1290	2033/06.02.2004г.	бл. 246а А "Сокол" 39 ап.22	49.53	19 499.32		
1291	2034/06.02.2004г.	бл. 246а А "Сокол" 39 ап.24	46.23	18 213.68		
1292	2035/06.02.2004г.	бл. 246а А "Сокол" 39 ап.25	46.23	18 211.80		

Изготвил:.....  
/Ст. Влажкова/Ръководител ФО:.....  
/И. Кръстева/

## Справка №2


Жилищни сгради, район: Източен, към 31.12.2018 г.

№ по ред	№ на акта	Адрес	Застроена площ	Балансова стойност сгради	Земя площ	Балансова стойност земя
1293	2036/06.02.2004г.	бл. 246а А "Сокол" 39 ап.26	49.53	19 499.32		
1294	2037/06.02.2004г.	бл. 246а А "Сокол" 39 ап.28	46.23	18 221.22		
1295	2038/06.02.2004г.	бл. 246а А "Сокол" 39 ап.29	46.23	17 206.84		
1296	503/25.05.2000г.	бл. 246а А "Сокол" 39 ап.30	46.47	18 596.08		
1297	2039/06.02.2004г.	бл. 246а А "Сокол" 39 ап.32	46.23	17 193.66		
1298	2022/05.02.2004г.	бл. 246а А "Сокол" 39 ап.4	46.30	18 795.76		
1299	2023/05.02.2004г.	бл. 246а А "Сокол" 39 ап.5	46.23	18 796.70		
1300	2024/05.02.2004г.	бл. 246а А "Сокол" 39 ап.6	49.53	20 121.90		
1301	2025/05.02.2004г.	бл. 246а А "Сокол" 39 ап.8	46.23	18 796.70		
1302	2026/05.02.2004г.	бл. 246а А "Сокол" 39 ап.9	46.23	18 796.70		
1303	2081/11.02.2004г.	бл. 246а Б "Сокол" 37 ап.1	46.23	17 261.46		
1304	1760/29.01.2003г.	бл. 246а Б "Сокол" 37 ап.10	49.53	20 214.20		
1305	2106/12.02.2004г.	бл. 246а Б "Сокол" 37 ап.12	46.23	18 810.82		
1306	2107/12.02.2004г.	бл. 246а Б "Сокол" 37 ап.13	46.23	18 796.70		
1307	2006/03.02.2004г.	бл. 246а Б "Сокол" 37 ап.14	49.53	20 188.76		
1308	2108/12.02.2004г.	бл. 246а Б "Сокол" 37 ап.16	46.23	18 796.70		
1309	2109/12.02.2004г.	бл. 246а Б "Сокол" 37 ап.17	46.23	18 796.70		
1310	2110/12.02.2004г.	бл. 246а Б "Сокол" 37 ап.18	49.53	20 188.76		
1311	2100/12.02.2004г.	бл. 246а Б "Сокол" 37 ап.2	49.53	18 473.64		
1312	2111/12.02.2004г.	бл. 246а Б "Сокол" 37 ап.20	46.23	18 796.70		
1313	2007/03.02.2004г.	бл. 246а Б "Сокол" 37 ап.21	46.23	18 221.22		
1314	2112/12.02.2004г.	бл. 246а Б "Сокол" 37 ап.22	49.53	19 651.90		
1315	2113/12.02.2004г.	бл. 246а Б "Сокол" 37 ап.24	46.23	18 221.22		
1316	2114/12.02.2004г.	бл. 246а Б "Сокол" 37 ап.25	46.23	18 221.22		
1317	2115/12.02.2004г.	бл. 246а Б "Сокол" 37 ап.26	49.53	19 513.46		
1318	2116/13.02.2004г.	бл. 246а Б "Сокол" 37 ап.27	68.11	26 814.76		
1319	1860/20.05.2003г.	бл. 246а Б "Сокол" 37 ап.28	46.23	18 221.22		
1320	2117/13.02.2004г.	бл. 246а Б "Сокол" 37 ап.29	46.23	17 259.58		
1321	2118/13.02.2004г.	бл. 246а Б "Сокол" 37 ап.30	49.53	18 473.64		
1322	2119/13.02.2004г.	бл. 246а Б "Сокол" 37 ап.31	68.11	25 388.78		
1323	2120/13.02.2004г.	бл. 246а Б "Сокол" 37 ап.32	46.23	17 259.58		
1324	2101/12.02.2004г.	бл. 246а Б "Сокол" 37 ап.4	46.23	17 259.58		
1325	2102/12.02.2004г.	бл. 246а Б "Сокол" 37 ап.5	46.23	18 796.70		
1326	2103/12.02.2004г.	бл. 246а Б "Сокол" 37 ап.6	49.53	20 214.20		

Изготвил:.....  
/Ст. Влайкова/Ръководител ФО:.....  
/И. Кръстева/

Справка №2  
Жилищни сгради, район: Източен, към 31.12.2018 г.

№ по ред	№ на акта	Адрес	Застроена площ	Балансова стойност сгради	Земя площ	Балансова стойност земя
1327	2104/12.02.2004г.	бл. 246а Б "Сокол" 37 ап.8	46.23	18 796.70		
1328	2105/12.02.2004г.	бл. 246а Б "Сокол" 37 ап.9	46.23	18 810.82		
1329	1983/21.01.2004г.	бл. 246а В "Сокол" 35 ап.1	46.23	17 235.10		
1330	1989/22.01.2004г.	бл. 246а В "Сокол" 35 ап.10	49.53	20 121.90		
1331	1990/22.01.2004г.	бл. 246а В "Сокол" 35 ап.12	46.23	18 796.70		
1332	1991/22.01.2004г.	бл. 246а В "Сокол" 35 ап.13	46.23	18 793.88		
1333	1992/22.01.2004г.	бл. 246а В "Сокол" 35 ап.14	49.53	20 121.90		
1334	1993/22.01.2004г.	бл. 246а В "Сокол" 35 ап.16	46.23	18 796.70		
1335	1994/22.01.2004г.	бл. 246а В "Сокол" 35 ап.17	46.23	18 789.16		
1336	1995/22.01.2004г.	бл. 246а В "Сокол" 35 ап.18	49.53	20 115.30		
1337	1984/21.01.2004г.	бл. 246а В "Сокол" 35 ап.2	49.53	18 470.82		
1338	1996/30.01.2004г.	бл. 246а В "Сокол" 35 ап.20	46.23	18 796.70		
1339	1997/30.01.2004г.	бл. 246а В "Сокол" 35 ап.21	46.23	18 213.68		
1340	504/25.05.2000г.	бл. 246а В "Сокол" 35 ап.22	46.47	17 382.96		
1341	1998/30.01.2004г.	бл. 246а В "Сокол" 35 ап.23	68.11	26 705.50		
1342	1999/30.01.2004г.	бл. 246а В "Сокол" 35 ап.24	46.23	18 218.40		
1343	2000/30.01.2004г.	бл. 246а В "Сокол" 35 ап.25	46.23	18 211.80		
1344	2001/30.01.2004г.	бл. 246а В "Сокол" 35 ап.26	49.53	17 282.18		
1345	2002/30.01.2004г.	бл. 246а В "Сокол" 35 ап.28	46.23	18 211.80		
1346	2003/30.01.2003г.	бл. 246а В "Сокол" 35 ап.29	46.23	17 193.66		
1347	2004/30.01.2004г.	бл. 246а В "Сокол" 35 ап.32	46.23	17 206.84		
1348	1985/21.01.2004г.	бл. 246а В "Сокол" 35 ап.4	46.23	17 235.10		
1349	604/05.09.2000г.	бл. 246а В "Сокол" 35 ап.5	46.23	18 796.70		
1350	1986/22.01.2004г.	бл. 246а В "Сокол" 35 ап.6	49.53	20 121.90		
1351	1987/22.01.2004г.	бл. 246а В "Сокол" 35 ап.8	46.23	18 796.70		
1352	1988/22.01.2004г.	бл. 246а В "Сокол" 35 ап.9	46.23	18 796.70		
1353	1961/20.01.2004г.	бл. 246а Г "Сокол" 33 ап.1	46.23	17 261.46		
1354	1966/21.01.2004г.	бл. 246а Г "Сокол" 33 ап.10	49.53	17 828.46		
1355	1967/21.01.2004г.	бл. 246а Г "Сокол" 33 ап.13	46.23	18 796.70		
1356	506/25.05.2000г.	бл. 246а Г "Сокол" 33 ап.14	46.47	18 965.30		
1357	1968/21.01.2004г.	бл. 246а Г "Сокол" 33 ап.16	46.23	18 796.70		
1358	1969/21.01.2004г.	бл. 246а Г "Сокол" 33 ап.17	46.23	18 796.70		
1359	1970/21.01.2004г.	бл. 246а Г "Сокол" 33 ап.18	49.53	20 188.76		
1360	1962/20.01.2004г.	бл. 246а Г "Сокол" 33 ап.2	49.53	18 473.64		



Изготвил: .....  
/Ст. Влажкова/

Ръководител ФО: .....  
/И. Кръстева/

## Справка №2

Жилищни сгради, район: Източен, към 31.12.2018 г.

№ по ред	№ на акта	Адрес	Застроена площ	Балансова стойност сгради	Земя площ	Балансова стойност земя
1361	1971/21.01.2004г.	бл. 246а Г "Сокол" 33 ап.20	46.23	18 796.70		
1362	1972/21.01.2004г.	бл. 246а Г "Сокол" 33 ап.21	46.23	18 221.22		
1363	1973/21.01.2004г.	бл. 246а Г "Сокол" 33 ап.22	49.53	19 513.46		
1364	1974/21.01.2004г.	бл. 246а Г "Сокол" 33 ап.23	68.11	26 816.64		
1365	1975/21.01.2004г.	бл. 246а Г "Сокол" 33 ап.24	46.23	18 221.22		
1366	1976/21.01.2004г.	бл. 246а Г "Сокол" 33 ап.25	46.23	18 221.22		
1367	1977/21.01.2004г.	бл. 246а Г "Сокол" 33 ап.26	49.53	19 513.46		
1368	1978/21.01.2004г.	бл. 246а Г "Сокол" 33 ап.28	46.23	18 221.22		
1369	1979/21.01.2004г.	бл. 246а Г "Сокол" 33 ап.29	46.23	17 259.58		
1370	1963/20.01.2004г.	бл. 246а Г "Сокол" 33 ап.3	68.11	25 388.78		
1371	1980/21.01.2004г.	бл. 246а Г "Сокол" 33 ап.30	49.53	18 473.64		
1372	1981/21.01.2004г.	бл. 246а Г "Сокол" 33 ап.31	68.11	25 388.78		
1373	1982/21.01.2004г.	бл. 246а Г "Сокол" 33 ап.32	46.23	17 261.46		
1374	1964/21.01.2004г.	бл. 246а Г "Сокол" 33 ап.5	46.23	18 796.70		
1375	505/25.05.2000г.	бл. 246а Г "Сокол" 33 ап.6	46.47	18 990.72		
1376	1965/21.01.2004г.	бл. 246а Г "Сокол" 33 ап.8	46.23	18 796.70		
1377	1939/20.01.2004г.	бл. 246а Д "Сокол" 31 ап.1	46.23	17 357.54		
1378	1944/20.01.2004г.	бл. 246а Д "Сокол" 31 ап.10	49.53	20 264.12		
1379	1945/20.01.2004г.	бл. 246а Д "Сокол" 31 ап.11	68.11	27 752.84		
1380	1847/07.04.2003г.	бл. 246а Д "Сокол" 31 ап.12	46.23	18 929.50		
1381	1946/20.01.2004г.	бл. 246а Д "Сокол" 31 ап.13	46.23	18 796.70		
1382	1947/20.01.2004г.	бл. 246а Д "Сокол" 31 ап.14	49.53	20 264.12		
1383	1948/20.01.2004г.	бл. 246а Д "Сокол" 31 ап.16	46.23	18 929.50		
1384	1949/20.01.2004г.	бл. 246а Д "Сокол" 31 ап.17	46.23	18 922.90		
1385	1950/20.01.2004г.	бл. 246а Д "Сокол" 31 ап.18	49.53	20 258.46		
1386	1940/20.01.2004г.	бл. 246а Д "Сокол" 31 ап.2	49.53	18 602.68		
1387	1951/20.01.2004г.	бл. 246а Д "Сокол" 31 ап.20	46.23	18 927.62		
1388	1952/20.01.2004г.	бл. 246а Д "Сокол" 31 ап.21	46.23	17 764.42		
1389	1953/20.01.2004г.	бл. 246а Д "Сокол" 31 ап.22	49.53	19 651.90		
1390	1954/20.01.2004г.	бл. 246а Д "Сокол" 31 ап.24	46.23	18 343.66		
1391	1955/20.01.2004г.	бл. 246а Д "Сокол" 31 ап.25	46.23	18 340.84		
1392	1956/20.01.2004г.	бл. 246а Д "Сокол" 31 ап.26	49.53	19 638.72		
1393	1957/20.01.2004г.	бл. 246а Д "Сокол" 31 ап.27	68.11	26 894.82		
1394	507/25.05.2000г.	бл. 246а Д "Сокол" 31 ап.28	43.78	16 022.92		



Изготвил:.....

/Ст. Влашкова


Ръководител ФО:.....

/И. Кръстева

## Справка №2

Жилищни сгради, район: Източен, към 31.12.2018 г.


№ по ред	№ на акта	Адрес	Застроена площ	Балансова стойност сгради	Земя площ	Балансова стойност земя
1395	508/25.05.2000г.	бл. 246а Д "Сокол" 31 ап.29	43.78	15 179.96		
1396	1958/20.01.2004г.	бл. 246а Д "Сокол" 31 ап.30	49.53	18 596.08		
1397	1959/20.01.2004г.	бл. 246а Д "Сокол" 31 ап.31	68.11	25 479.20		
1398	1960/20.01.2004г.	бл. 246а Д "Сокол" 31 ап.32	46.23	17 316.10		
1399	1941/20.01.2004г.	бл. 246а Д "Сокол" 31 ап.4	46.23	17 357.54		
1400	1942/20.01.2004г.	бл. 246а Д "Сокол" 31 ап.8	46.23	18 929.50		
1401	1943/20.01.2004г.	бл. 246а Д "Сокол" 31 ап.9	46.23	18 929.50		
1402	3038/15.12.2014г.	бл. 4014 А "Възход" 43 ап.10	71.44	29 164.10		
1403	3037/15.12.2014г.	бл. 4014 А "Възход" 43 ап.11	71.49	29 227.48		
1404	3149/03.07.2015г.	бл. 4014 А "Възход" 43 ап.12/111	71.49	29 034.60		
1405	3150/03.07.2015г.	бл. 4014 А "Възход" 43 ап.13	71.44	28 870.12		
1406	3151/03.07.2015г.	бл. 4014 А "Възход" 43 ап.14	71.49	28 886.42		
1407	3039/15.12.2014г.	бл. 4014 А "Възход" 43 ап.15	71.49	28 205.52		
1408	3040/15.12.2014г.	бл. 4014 А "Възход" 43 ап.16	71.44	28 186.06		
1409	3001/17.11.2014г.	бл. 4014 А "Възход" 43 ап.17	71.59	28 329.64		
1410	3097/12.02.2015г.	бл. 4014 А "Възход" 43 ап.19	71.44	28 065.10		
1411	3098/12.02.2015г.	бл. 4014 А "Възход" 43 ап.20	71.49	28 084.38		
1412	3043/15.12.2014г.	бл. 4014 А "Възход" 43 ап.21	71.49	26 747.54		
1413	3042/15.12.2014г.	бл. 4014 А "Възход" 43 ап.22	71.44	26 729.12		
1414	3041/15.12.2014г.	бл. 4014 А "Възход" 43 ап.23	71.49	26 749.84		
1415	3003/17.11.2014г.	бл. 4014 Б "Възход" 41 ап.10	46.30	19 132.26		
1416	3044/15.12.2014г.	бл. 4014 Б "Възход" 41 ап.13	46.30	19 440.42		
1417	3045/15.12.2014г.	бл. 4014 Б "Възход" 41 ап.15	71.45	28 326.56		
1418	3046/15.12.2014г.	бл. 4014 Б "Възход" 41 ап.16	46.30	18 543.06		
1419	3117/12.02.2015г.	бл. 4014 Б "Възход" 41 ап.17	93.57	36 879.98		
1420	3004/17.11.2014г.	бл. 4014 Б "Възход" 41 ап.19	46.30	18 356.02		
1421	3049/15.12.2014г.	бл. 4014 Б "Възход" 41 ап.22	46.30	17 464.30		
1422	3050/15.12.2014г.	бл. 4014 Б "Възход" 41 ап.23	93.57	35 598.96		
1423	3002/17.11.2014г.	бл. 4014 Б "Възход" 41 ап.7	46.30	19 132.26		
1424	3234/19.11.2015г.	бл. 4014 Б "Възход" 41 ап.9	71.45	29 013.88		
1425	3048/15.12.2014г.	бл. 4014 Б "Възход" 41 ап.20	93.57	36 877.60		
1426	3323/27.02.2017	бл. 4014 В "Възход" 39 ап.1	95.62	34 827.13		
1427	3054/15.12.2014г.	бл. 4014 В "Възход" 39 ап.14/119	71.49	29 096.28		
1428	3055/15.12.2014г.	бл. 4014 В "Възход" 39 ап.16	71.44	28 186.06		

Изготвил:.....  
/Ст. Владова/Ръководител ФО:.....  
/И. Кръстева/

## Справка №2

Жилищни сгради, район: Източен, към 31.12.2018 г.


№ по ред	№ на акта	Адрес	Застроена площ	Балансова стойност сгради	Земя площ	Балансова стойност земя
1429	3006/17.11.2014г.	бл. 4014 В "Възход" 39 ап.17	71.49	28 290.70		
1430	3056/15.12.2014г.	бл. 4014 В "Възход" 39 ап.19	71.44	28 303.94		
1431	3057/15.12.2014г.	бл. 4014 В "Възход" 39 ап.20	71.49	28 288.40		
1432	3007/17.11.2014г.	бл. 4014 В "Възход" 39 ап.21	71.49	26 747.54		
1433	3058/15.12.2014г.	бл. 4014 В "Възход" 39 ап.22	71.44	26 729.12		
1434	3008/17.11.2014г.	бл. 4014 В "Възход" 39 ап.23	71.49	26 749.84		
1435	3052/15.12.2014г.	бл. 4014 В "Възход" 39 ап.3	71.49	29 127.54		
1436	3051/15.12.2014г.	бл. 4014 В "Възход" 39 ап.5	71.49	29 125.14		
1437	3053/15.12.2014г.	бл. 4014 В "Възход" 39 ап.7	71.44	29 161.70		
1438	3005/17.11.2014г.	бл. 4014 В "Възход" 39 ап.9	71.49	29 181.74		
1439	3060/15.12.2014г.	бл. 4014 Г "Възход" 37 ап.20/182	93.57	36 877.60		
1440	3099/12.02.2015г.	бл. 4014 Г "Възход" 37 ап.1	94.59	35 006.30		
1441	3122/16.03.2015	бл. 4014 Г "Възход" 37 ап.12	71.45	29 010.34		
1442	3102/12.02.2015г.	бл. 4014 Г "Възход" 37 ап.13	46.30	19 300.20		
1443	3121/16.03.2015г.	бл. 4014 Г "Възход" 37 ап.14	93.57	37 826.38		
1444	3061/15.12.2014	бл. 4014 Г "Възход" 37 ап.16	46.30	18 543.06		
1445	1181/17.07.2001г.	бл. 4014 Г "Възход" 37 ап.17	93.57	37 943.58		
1446	3010/17.11.2014г.	бл. 4014 Г "Възход" 37 ап.18	71.45	28 272.86		
1447	3011/17.11.2014г.	бл. 4014 Г "Възход" 37 ап.19	46.30	18 866.76		
1448	1768/30.01.2003г.	бл. 4014 Г "Възход" 37 ап.2	93.57	40 373.08		
1449	3062/15.12.2014г.	бл. 4014 Г "Възход" 37 ап.21	71.45	26 732.86		
1450	3012/17.11.2014г.	бл. 4014 Г "Възход" 37 ап.22	46.30	17 464.30		
1451	3100/12.02.2015г.	бл. 4014 Г "Възход" 37 ап.3	71.45	28 901.58		
1452	3101/12.02.2015г.	бл. 4014 Г "Възход" 37 ап.4	46.30	18 994.24		
1453	3059/15.12.2014г.	бл. 4014 Г "Възход" 37 ап.6	71.45	29 221.06		
1454	3009/17.11.2014г.	бл. 4014 Г "Възход" 37 ап.7	46.30	19 132.26		
1455	3092/02.02.2015	бл. 4014 Д "Възход" 35 ап.18/183	71.49	28 084.38		
1456	3103/12.02.2015г.	бл. 4014 Д "Възход" 35 ап.13	71.44	28 870.12		
1457	3013/17.11.2014г.	бл. 4014 Д "Възход" 35 ап.14/125	71.49	29 096.28		
1458	3063/15.12.2014г.	бл. 4014 Д "Възход" 35 ап.15	71.49	28 205.52		
1459	3104/12.02.2015г.	бл. 4014 Д "Възход" 35 ап.16	71.44	27 982.82		
1460	3105/12.02.2015г.	бл. 4014 Д "Възход" 35 ап.17	71.49	28 086.68		
1461	3093/02.02.2015г.	бл. 4014 Д "Възход" 35 ап.19	71.44	28 637.82		
1462	1761/30.01.2003г.	бл. 4014 Д "Възход" 35 ап.2	95.62	41 250.70		

Изготвил:.....  
/Ст. ВластоваРъководител ФО:.....  
/И. Кръстева/

## Справка №2

Жилищни сгради, район: Източен, към 31.12.2018 г.


№ по ред	№ на акта	Адрес	Застроена площ	Балансова стойност сгради	Земя площ	Балансова стойност земя
1463	3094/02.02.2015г.	бл. 4014 Д "Възход" 35 ап.20	71.49	28 084.38		
1464	3106/12.02.2015г.	бл. 4014 Д "Възход" 35 ап.21	71.49	26 554.66		
1465	3107/12.02.2015г.	бл. 4014 Д "Възход" 35 ап.22	71.44	26 536.44		
1466	3108/12.02.2015г.	бл. 4014 Д "Възход" 35 ап.23	71.49	26 556.86		
1467	3068/29.01.2015г.	бл. 4014 Е "Възход" 33 ап.1	94.57	34 999.02		
1468	3014/17.11.2014г.	бл. 4014 Е "Възход" 33 ап.10	46.30	19 132.26		
1469	3069/29.01.2015г.	бл. 4014 Е "Възход" 33 ап.11	93.57	38 594.74		
1470	3015/17.11.2014г.	бл. 4014 Е "Възход" 33 ап.13	46.30	19 440.42		
1471	3017/17.11.2014г.	бл. 4014 Е "Възход" 33 ап.16	46.30	18 543.06		
1472	3018/17.11.2014г.	бл. 4014 Е "Възход" 33 ап.18	71.45	28 272.86		
1473	3019/17.11.2014г.	бл. 4014 Е "Възход" 33 ап.19	46.30	18 489.34		
1474	3109/12.02.2015г.	бл. 4014 Е "Възход" 33 ап.20	93.57	36 611.72		
1475	3110/12.02.15г.	бл. 4014 Е "Възход" 33 ап.21	71.45	26 540.08		
1476	2586/02.04.2012	бл. 4014 Е "Възход" 33 ап.22	46.30	17 590.24		
1477	1735/28.01.2003г.	бл. 4014 Е "Възход" 33 ап.23	93.57	35 892.94		
1478	3016/17.11.2014г.	бл. 4014 Е "Възход" 33 ап.14	93.57	38 878.74		
1479	3070/29.01.2015г.	бл. 4014 Е "Възход" 33 ап.17	93.57	37 361.18		
1480	1742/28.01.2003г.	бл. 4014 Ж "Възход" 31 ап.12	71.49	33 840.38		
1481	2612/30.05.2012г.	бл. 4014 Ж "Възход" 31 ап.13	71.44	29 499.22		
1482	3020/18.11.2014г.	бл. 4014 Ж "Възход" 31 ап.14	71.49	29 096.28		
1483	1743/28.01.2003г.	бл. 4014 Ж "Възход" 31 ап.15	71.49	32 687.50		
1484	3073/29.01.2015г.	бл. 4014 Ж "Възход" 31 ап.16	71.44	27 982.82		
1485	1740/28.01.2003г.	бл. 4014 Ж "Възход" 31 ап.2	95.62	36 520.22		
1486	3074/29.01.2015г.	бл. 4014 Ж "Възход" 31 ап.20	71.49	28 084.38		
1487	3021/18.11.2014г.	бл. 4014 Ж "Възход" 31 ап.21	71.49	26 747.54		
1488	3022/18.11.2014г.	бл. 4014 Ж "Възход" 31 ап.22	71.49	26 747.54		
1489	3023/18.11.2014г.	бл. 4014 Ж "Възход" 31 ап.23	71.49	26 749.84		
1490	3071/29.01.2015г.	бл. 4014 Ж "Възход" 31 ап.4	71.44	28 897.54		
1491	3072/29.01.2015г.	бл. 4014 Ж "Възход" 31 ап.9	71.49	28 971.30		
1492	3081/02.02.2015г.	бл. 4014 З "Възход" 29 ап.18	71.45	28 068.94		
1493	3077/29.01.2015г.	бл. 4014 З "Възход" 29 ап.10	46.30	18 994.24		
1494	1750/29.01.2003г.	бл. 4014 З "Възход" 29 ап.12	71.45	33 812.56		
1495	3078/29.01.2015г.	бл. 4014 З "Възход" 29 ап.13	46.30	20 562.04		
1496	3080/29.01.15	бл. 4014 З "Възход" 29 ап.15	71.45	28 122.28		

Изготвил:.....  
/Ст. Влайкова/Ръководител ФО.....  
/Й. Кръстева/

## Справка №2

Жилищни сгради, район: Източен, към 31.12.2018 г.

№ по ред	№ на акта	Адрес	Застроена площ	Балансова стойност сгради	Земя площ	Балансова стойност земя
1497	3083/02.02.15	бл. 4014 3 "Възход" 29 ап.19/193	46.30	18 356.02		
1498	3082/02.02.2015г.	бл. 4014 3 "Възход" 29 ап.20/194	93.57	36 611.72		
1499	3144/15.06.2015г.	бл. 4014 3 "Възход" 29 ап.21	71.45	25 220.58		
1500	3024/18.11.2014г.	бл. 4014 3 "Възход" 29 ап.23	93.57	33 724.04		
1501	1747/29.01.2003г.	бл. 4014 3 "Възход" 29 ап.5	93.57	44 087.82		
1502	3076/29.01.2015г.	бл. 4014 3 "Възход" 29 ап.7	46.30	18 994.24		
1503	3079/29.01.2015г.	бл. 4014 3 "Възход" 29 ап.17	93.57	36 614.02		
1504	3084/02.02.2015г.	бл. 4014 И "Възход" 27 ап.2	95.63	35 244.18		
1505	3089/02.02.2015	бл. 4014 И "Възход" 27 ап. 23/227	71.49	26 556.86		
1506	3111/12.02.2015г.	бл. 4014 И "Възход" 27 ап.10/106	71.44	28 953.76		
1507	3112/12.02.2015г.	бл. 4014 И "Възход" 27 ап.11	71.49	28 796.74		
1508	3025/18.11.2014г.	бл. 4014 И "Възход" 27 ап.12	71.49	29 245.52		
1509	3087/02.02.2015г.	бл. 4014 И "Възход" 27 ап.15/165	71.49	28 002.18		
1510	3086/02.02.2015г.	бл. 4014 И "Възход" 27 ап.16	71.42	27 975.14		
1511	3088/02.02.2015г.	бл. 4014 И "Възход" 27 ап.21	71.49	26 554.66		
1512	919/06.12.2000г.	бл. 4014 И "Възход" 27 ап.9	71.49	30 023.00		
1513	3085/02.02.2015г.	бл. 4014 И "Възход" 27 ап.1	95.62	35 364.54		
1514	3090/02.02.2015г.	бл. 4014 К "Възход" 25 ап.1	94.59	35 006.30		
1515	3115/12.02.2015г.	бл. 4014 К "Възход" 25 ап.10	46.30	18 994.24		
1516	3116/12.02.2015г.	бл. 4014 К "Възход" 25 ап.13	46.30	19 300.20		
1517	672/03.11.2000г.	бл. 4014 К "Възход" 25 ап.14	88.17	36 970.06		
1518	3026/18.11.2014г.	бл. 4014 К "Възход" 25 ап.16	46.30	18 409.34		
1519	2986/11.08.2014г.	бл. 4014 К "Възход" 25 ап.18	71.45	28 272.86		
1520	3027/18.11.2014г.	бл. 4014 К "Възход" 25 ап.20	93.57	36 877.60		
1521	3091/02.02.2015г.	бл. 4014 К "Възход" 25 ап.21	71.45	26 540.08		
1522	663/03.11.2000г.	бл. 4014 К "Възход" 25 ап.22	46.30	17 967.56		
1523	3113/12.02.2015г.	бл. 4014 К "Възход" 25 ап.4	46.30	18 994.24		
1524	3114/12.02.2015г.	бл. 4014 К "Възход" 25 ап.7	46.30	18 994.24		
1525	1838/07.03.03	бл. 4015 А "Багак" 42 ап.1	95.63	36 909.62		
1526	1840/07.03.2003	бл. 4015 А "Багак" 42 ап.13	71.44	30 125.62		
1527	2573/19.03.2012	бл. 4015 А "Багак" 42 ап.16	71.44	28 619.88		
1528	1217/09.08.2001	бл. 4015 А "Багак" 42 ап.18	71.49	29 306.52		
1529	687/06.11.2000	бл. 4015 А "Багак" 42 ап.19	65.42	26 890.44		
1530	1839/07.03.2003	бл. 4015 А "Багак" 42 ап.2	95.63	36 789.74		


Изготвил:.....  
/Ст. Вайбува/Ръководител ФОУ.....  
/И. Кръстева/



## Справка №2

Жилищни сгради, район: Източен, към 31.12.2018 г.


№ по ред	№ на акта	Адрес	Застроена площ	Балансова стойност сгради	Земя площ	Балансова стойност земя
1531	110/29.04.1998	бл. 4015 А "Багак" 42 ап.20	71.49	29 309.40		
1532	1841/07.03.2003	бл. 4015 А "Багак" 42 ап.21	71.49	27 714.36		
1533	267/08.10.1998	бл. 4015 А "Багак" 42 ап.23	71.49	27 714.36		
1534	2509/16.05.2011	бл. 4015 Б "Багак" 40 ап.10	46.30	19 546.12		
1535	1835/07.03.2003	бл. 4015 Б "Багак" 40 ап.16	46.30	19 211.58		
1536	3242/01.03.2016г.	бл. 4015 Б "Багак" 40 ап.21	71.43	26 342.20		
1537	1836/07.03.2003	бл. 4015 Б "Багак" 40 ап.22	46.30	18 093.22		
1538	1837/07.03.2003	бл. 4015 Б "Багак" 40 ап.23	93.59	36 151.90		
1539	1826/06.03.2003	бл. 4015 В "Багак" 38 ап.12	71.49	30 931.30		
1540	1827/06.03.2003	бл. 4015 В "Багак" 38 ап.14	71.49	30 144.82		
1541	1828/06.03.2003	бл. 4015 В "Багак" 38 ап.15	71.49	29 222.12		
1542	1829/06.03.2003	бл. 4015 В "Багак" 38 ап.16	71.44	29 202.94		
1543	1830/06.03.2003	бл. 4015 В "Багак" 38 ап.18	71.49	29 306.52		
1544	1831/06.03.2003	бл. 4015 В "Багак" 38 ап.19	71.44	29 286.38		
1545	1825/06.03.2003	бл. 4015 В "Багак" 38 ап.2	95.63	36 789.74		
1546	1832/06.03.2003	бл. 4015 В "Багак" 38 ап.20	71.49	29 309.40		
1547	2636/17.09.2012	бл. 4015 В "Багак" 38 ап.21	71.49	27 135.60		
1548	1833/07.03.2003	бл. 4015 В "Багак" 38 ап.22	71.44	27 692.30		
1549	1834/07.03.2003	бл. 4015 В "Багак" 38 ап.23	71.49	27 714.36		
1550	3373/10.04.2018г.	бл. 4015 Г "Багак" 36 ап.10 ет.4	46.30	18 575.46		
1551	535/23.06.2000	бл. 4015 Г "Багак" 36 ап.12	65.43	27 770.94		
1552	1821/06.03.2003	бл. 4015 Г "Багак" 36 ап.13	46.30	20 154.40		
1553	680/03.11.2000	бл. 4015 Г "Багак" 36 ап.16	46.30	19 242.26		
1554	3330/16.05.2017	бл. 4015 Г "Багак" 36 ап.18	73.43	28 403.74		
1555	681/03.11.2000	бл. 4015 Г "Багак" 36 ап.19	46.30	19 184.72		
1556	1822/06.03.2003	бл. 4015 Г "Багак" 36 ап.21	71.45	27 699.00		
1557	1823/06.03.2003	бл. 4015 Г "Багак" 36 ап.22	46.30	18 093.22		
1558	1824/06.03.2003	бл. 4015 Г "Багак" 36 ап.23	93.59	36 151.90		
1559	1820/06.03.2003	бл. 4015 Г "Багак" 36 ап.4	46.30	19 821.58		
1560	2298/01.07.2004	бл. 4015 Г "Багак" 36 ап.7	46.30	19 817.76		
1561	104/28.04.1998	бл. 4015 Г "Багак" 36 ап.8	93.59	39 479.16		
1562	2207/16.03.2004	бл. 4018 А "Багак" 34 ап.2	95.63	36 789.74		
1563	2872/31.10.2013	бл. 4018 Б "Багак" 32 ап.13	46.30	19 593.98		
1564	3267/14.07.2016г.	бл. 4018 Б "Багак" 32 ап.16	46.30	18 275.64		

Изготвил:.....  
/Ст. Влажкова/Ръководител ФО.....  
/Й. Кръстева/

## Справка №2

Жилищни сгради, район: Източен, към 31.12.2018 г.


№ по ред	№ на акта	Адрес	Застроена площ	Балансова стойност сгради	Земя площ	Балансова стойност земя
1565	2211/16.03.2004	бл. 4018 Б "Батак" 32 ап.17	93.59	38 215.98		
1566	1227/10.08.2001	бл. 4018 Б "Батак" 32 ап.19	46.30	19 154.02		
1567	12/22.01.1997	бл. 4018 Б "Батак" 32 ап.20	93.57	38 208.30		
1568	2212/16.03.2004	бл. 4018 Б "Батак" 32 ап.22	46.30	19 098.40		
1569	997/03.05.2001	бл. 4018 Б "Батак" 32 ап.23	93.57	36 144.24		
1570	1226/10.08.2001	бл. 4018 Б "Батак" 32 ап.4	46.30	19 821.58		
1571	2209/16.03.2004	бл. 4018 Б "Батак" 32 ап.7	46.30	19 817.76		
1572	2741/06.03.2013	"Богомил" 105 ап.302 ет.4	91.75	83 231.46		
1573	2221/23.04.2004	"Цариградско шосе" 35 ап.2 /Нез.109 /	52.97	24 598.66		
1574	2548/15.12.2011	"Цариградско шосе" 50 ап.19	87.98	57 834.24		
1575	35/10.03.97	бл. 138 Д "Малина" 8 ап.8	84.51	35 056.24		
1576	243/24.07.1998г.	бл. 211 А "Златорог" 20 ап.2	19.04	7 307.02		
1577	2087/12.02.2004г.	бл. 211 В "Златорог" 16 ап.2	19.04	7 754.42		
1578	844/17.11.2000г.	бл. 212 А "Жеравна" 12 ап.2	19.04	25 832.74		
1579	845/17.11.2000г.	бл. 212 А "Жеравна" 12 ап.3	81.10	32 365.90		
1580	843/17.11.2000г.	бл. 212 Б "Жеравна" 10 ап.1	81.10	32 286.64		
1581	842/17.11.2000г.	бл. 212 Г "Жеравна" 6 ап.1	55.24	21 971.68		
1582	511/30.05.2000г.	бл. 213 А "Босилек" 20 ап.2	57.13	22 632.70		
1583	512/30.05.2000г.	бл. 213 Б "Босилек" 18 ап.11	67.93	27 565.42		
1584	684/06.11.2000	бл. 217 Б "Зениг" 19 ап.2	19.04	6 534.10		
1585	1904/26.09.2003	бл. 217 В "Зениг" 21 ап.2	19.04	7 453.78		
1586	1902/26.09.2003г.	бл. 217 Д "Ландос" 32 ап.2	19.04	7 518.72		
1587	3154/18.08.2015г.	бл. 217 З "Ландос" 26 ап.2	19.04	6 939.12		
1588	29/10.03.1997	бл. 223 А "Бъндерица" 12 ап.22	97.65	37 364.38		
1589	2279/04.06.2004	бл. 223 Б "Бъндерица" 10 ап.2	19.04	7 518.72		
1590	698/06.11.2000	бл. 223 В "Бъндерица" 8 ап.2	19.04	7 518.72		
1591	1730/22.01.2003	бл. 223 Д "Бъндерица" 4 ап.2	19.04	7 304.80		
1592	1036/28.05.2001г.	бл. 224 Г "Мургавец" 7 ап.3	84.11	38 483.64		
1593	3200/12.11.2015	бл. 225 Б Д "Бъндерица" 16 ап.2	19.04	6 991.36		
1594	3202/12.11.2015г.	бл. 225 Б Д "Бъндерица" 16 ап.5	57.13	22 432.28		
1595	3226/19.11.2015г.	бл. 225 Е "Бъндерица" 14 ап.18	97.69	37 052.56		
1596	3228/19.11.2015г.	бл. 225 Е "Бъндерица" 14 ап.21	97.69	37 087.24		
1597	3229/19.11.2015г.	бл. 225 Е "Бъндерица" 14 ап.23	69.44	24 936.10		
1598	905/23.11.2000г.	бл. 236 А "Герлово" 26 ап.15	86.89	35 980.58		

Изготвил:.....  
/Ст. ВлажковаРъководител ФО:.....  
/И. Кръстева

## Справка №2

Жилищни сгради, район: Източен, към 31.12.2018 г.

№ по ред	№ на акта	Адрес	Застроена площ	Балансова стойност сгради	Земя площ	Балансова стойност земя
1599	999/09.05.2001г.	бл. 237 А "Жеравна" 22 ап.14	65.60	27 019.82		
1600	2873/04.11.2013	бл. 237 А "Жеравна" 22 ап.5	57.13	23 114.24		
1601	2674/10.12.2012	бл. 237 Б "Жеравна" 20 ап.19	87.00	34 236.46		
1602	1367/31.08.2001г.	бл. 237 В "Жеравна" 18 ап.2	19.04	7 733.58		
1603	1301/20.08.2001г.	бл. 237 Г "Жеравна" 16 ап.2	19.04	7 690.62		
1604	1290/20.08.2001г.	бл. 237 Д "Жеравна" 14 ап.1	84.11	32 697.28		
1605	2282/04.06.2004г.	бл. 242 А "Кедър" 16 ап.14	61.74	25 613.10		
1606	913/06.12.2000г.	бл. 242 Б "Кедър" 14 ап.5	61.58	25 352.38		
1607	2288/04.06.2004г.	бл. 242 Г "Кедър" 10 ап.6	65.55	26 895.66		
1608	3299/14.10.2016г.	бл. 245 Б "Х.Г.Павлов" 26 ап.8	42.87	17 403.24		
1609	3301/14.10.2016г.	бл. 245 Г "Х.Г.Павлов" 22 ап.13	58.15	22 029.80		
1610	3300/14.10.2016г.	бл. 245 Г "Х.Г.Павлов" 22 ап.3	52.22	18 967.48		
1611	3324/23.02.2017	бл. 247 А "Х.Г.Павлов" 16 ап.3	84.57	33 351.64		
1612	3325/23.02.2017	бл. 247 А "Х.Г.Павлов" 16 ап.6	68.30	27 002.27		
1613	3326/23.02.2017	бл. 247 Б "Х.Г.Павлов" 14 ап.3	68.30	27 074.59		
1614	3327/23.02.2017	бл. 247 В "Х.Г.Павлов" 12 ап.12	52.22	20 778.56		
1615	3310/07.11.2016г.	бл. 247 В "Х.Г.Павлов" 12 ап.15	52.22	19 896.12		
1616	1932/19.12.2003г.	бл. 247 В "Х.Г.Павлов" 12 ап.2	42.87	14 757.10		
1617	3311/07.11.2016г.	бл. 247 В "Х.Г.Павлов" 12 ап.3	52.22	18 973.88		
1618	3318/16.12.2016г.	бл. 247 В "Х.Г.Павлов" 12 ап.7	58.16	22 188.14		
1619	1515/25.01.2002г.	бл. 247 В "Х.Г.Павлов" 12 ап.8	42.87	17 947.54		
1620	1864/20.05.2003г.	бл. 247 Г "Х.Г.Павлов" 10 ап.4	58.16	24 448.88		
1621	3316/08.11.2016г.	бл. 247 Г "Х.Г.Павлов" 10 ап.5	42.87	17 086.40		
1622	3309/07.11.2016г.	бл. 247 Г "Х.Г.Павлов" 10 ап.7	58.16	22 975.08		
1623	1563/10.07.2002г.	бл. 247 Д "Х.Г.Павлов" 8 ап.1	68.48	26 057.00		
1624	3315/08.11.2016г.	бл. 247 Д "Х.Г.Павлов" 8 ап.2	42.87	15 662.98		
1625	3314/08.11.2016г.	бл. 247 Д "Х.Г.Павлов" 8 ап.5	42.87	17 360.60		
1626	3313/08.11.2016г.	бл. 247 Д "Х.Г.Павлов" 8 ап.8	42.87	17 055.22		
1627	3308/07.11.2016г.	бл. 247 Е "Х.Г.Павлов" 6 ап.3	52.22	18 996.16		
1628	3312/08.11.2016г.	бл. 247 Е "Х.Г.Павлов" 6 ап.5	42.87	17 055.22		
1629	3159/27.08.2015г.	бл. 247 Ж "Х.Г.Павлов" 4 ап.1	58.16	21 496.12		
1630	3160/27.08.2015г.	бл. 247 Ж "Х.Г.Павлов" 4 ап.10	58.16	23 146.98		
1631	3251/20.05.2016г.	бл. 247 З "Х.Г.Павлов" 2 ап.8	42.87	17 310.40		
1632	639/25.09.2000г.	бл. 248 А "Лотос" 7 ап.12	44.62	18 105.28		

Изготвил:.....  
/Ст. ВлайковаРъководител ФО:.....  
/И. Кръстева/

## Справка №2

Жилищни сгради, район: Източен, към 31.12.2018 г.


№ по ред	№ на акта	Адрес	Застроена площ	Балансова стойност сгради	Земя площ	Балансова стойност земя
1633	642/25.09.2000г.	бл. 248 А "Лотос" 7 ап.15	44.62	17 181.72		
1634	509/25.05.2000г.	бл. 248 А "Лотос" 7 ап.5	42.90	17 953.28		
1635	644/25.09.2000г.	бл. 248 Б "Лотос" 5 ап.14	37.22	15 102.24		
1636	173/12.05.1998г.	бл. 249 Б "Златогор" 32 ап.2	19.04	7 527.22		
1637	328/23.11.1998г.	бл. 249 Ж "Златогор" 22 ап.2	19.04	8 610.46		
1638	359/28.01.1999	бл. 250 "Лотос" 1 ап. 1а	31.01	12 499.56		
1639	1049/06.06.2001	бл. 250 "Лотос" 1 ап.11	60.26	25 515.02		
1640	674/03.11.2000	бл. 250 "Лотос" 1 ап.15	88.90	37 517.80		
1641	1231/13.08.2001	бл. 250 "Лотос" 1 ап.20	60.26	31 852.38		
1642	1232/13.08.2001	бл. 250 "Лотос" 1 ап.24	35.01	18 732.58		
1643	1233/13.08.2001	бл. 250 "Лотос" 1 ап.25	35.01	18 159.24		
1644	1173/27.06.2001	бл. 250 "Лотос" 1 ап.31	97.47	39 735.54		
1645	2093/12.02.2004	бл. 250 "Лотос" 1 ап.40	35.01	18 620.60		
1646	2480/21.05.2010	бл. 250 "Лотос" 1 ап.49	35.01	17 952.50		
1647	1228/10.08.2001	бл. 250 "Лотос" 1 ап.6	60.26	31 852.38		
1648	2553/10.02.2012	бл. 250 "Лотос" 1 ап.7	97.47	50 400.88		
1649	2481/21.05.2010	бл. 250 "Лотос" 1 ап.88	35.01	17 986.00		
1650	1437/27.12.2001	бл. 250 "Лотос" 1 ап.89	35.01	13 048.96		
1651	3284/05.08.2016г.	бл. 260 Д "Ландос" 7 ап.9	46.23	18 131.00		
1652	1328/24.08.2001г.	бл. 4000 А "Багак" 52 ап.1	95.83	38 696.88		
1653	1335/29.08.2001г.	бл. 4000 А "Багак" 52 ап.10	71.61	31 685.16		
1654	2639/05.10.2012г.	бл. 4000 А "Багак" 52 ап.11	71.84	31 554.36		
1655	2591/05.04.2012	бл. 4000 А "Багак" 52 ап.13	71.60	29 992.58		
1656	1337/29.08.2001г.	бл. 4000 А "Багак" 52 ап.14	71.84	31 691.92		
1657	2592/05.04.2012	бл. 4000 А "Багак" 52 ап.15	71.84	30 106.16		
1658	1338/29.08.2001г.	бл. 4000 А "Багак" 52 ап.17	71.84	30 812.44		
1659	1339/29.08.2001г.	бл. 4000 А "Багак" 52 ап.18	71.84	30 811.48		
1660	1329/24.08.2001г.	бл. 4000 А "Багак" 52 ап.2	95.83	38 574.54		
1661	1340/29.08.2001г.	бл. 4000 А "Багак" 52 ап.20	71.84	30 812.44		
1662	1341/29.08.2001г.	бл. 4000 А "Багак" 52 ап.21	71.84	29 135.36		
1663	1342/29.08.2001г.	бл. 4000 А "Багак" 52 ап.22	71.61	29 041.92		
1664	271/08.10.1998г.	бл. 4000 А "Багак" 52 ап.23	71.84	29 135.36		
1665	1330/24.08.2001г.	бл. 4000 А "Багак" 52 ап.3	71.84	31 725.62		
1666	1331/24.08.2001г.	бл. 4000 А "Багак" 52 ап.4	71.61	31 570.54		

Изготвил:.....  
/Ст. Вляжкова/Ръководител ФО.....  
/И. Кръстева/

## Справка №2

Жилищни сгради, район: Източен, към 31.12.2018 г.


№ по ред	№ на акта	Адрес	Застроена площ	Балансова стойност сгради	Земя площ	Балансова стойност земя
1667	1332/24.08.2001г.	бл. 4000 А "Батак" 52 ап.5	71.84	31 722.74		
1668	1333/24.08.2001г.	бл. 4000 А "Батак" 52 ап.6	71.84	31 725.62		
1669	3289/24.08.2016г.	бл. 4000 А "Батак" 52 ап.7	71.61	29 994.90		
1670	1334/29.08.2001г.	бл. 4000 А "Батак" 52 ап.8	71.84	31 784.38		
1671	1343/29.08.2001г.	бл. 4000 Б "Батак" 50 ап.1	95.83	38 717.12		
1672	2423/06.07.2007	бл. 4000 Б "Батак" 50 ап.10	47.38	21 066.94		
1673	1352/30.08.2001г.	бл. 4000 Б "Батак" 50 ап.11	93.91	41 445.12		
1674	1353/30.08.2001г.	бл. 4000 Б "Батак" 50 ап.12	71.84	31 779.58		
1675	1354/30.08.2001г.	бл. 4000 Б "Батак" 50 ап.13	47.38	21 557.24		
1676	1355/30.08.2001г.	бл. 4000 Б "Батак" 50 ап.14	93.91	41 448.98		
1677	654/01.11.2000г.	бл. 4000 Б "Батак" 50 ап.15	71.84	31 499.26		
1678	1356/30.08.2001г.	бл. 4000 Б "Батак" 50 ап.17	93.91	40 118.68		
1679	115/30.04.1998г.	бл. 4000 Б "Батак" 50 ап.19	47.38	20 598.78		
1680	1344/29.08.2001г.	бл. 4000 Б "Батак" 50 ап.2	93.76	37 747.10		
1681	41/16.06.1997г.	бл. 4000 Б "Батак" 50 ап.20	93.91	38 785.50		
1682	1357/30.08.2001г.	бл. 4000 Б "Батак" 50 ап.21	71.84	29 135.36		
1683	1358/30.08.2001г.	бл. 4000 Б "Батак" 50 ап.22	47.38	19 361.92		
1684	116/30.04.1998г.	бл. 4000 Б "Батак" 50 ап.23	93.91	37 952.26		
1685	1345/29.08.2001г.	бл. 4000 Б "Батак" 50 ап.3	71.84	31 725.62		
1686	1346/30.08.2001г.	бл. 4000 Б "Батак" 50 ап.4	47.38	21 208.54		
1687	1347/30.08.2001г.	бл. 4000 Б "Батак" 50 ап.5	93.91	41 445.12		
1688	1348/30.08.2001г.	бл. 4000 Б "Батак" 50 ап.6	71.84	31 828.70		
1689	1349/30.08.2001г.	бл. 4000 Б "Батак" 50 ап.7	47.38	21 204.68		
1690	1350/30.08.2001г.	бл. 4000 Б "Батак" 50 ап.8	93.91	41 445.12		
1691	1351/30.08.2001г.	бл. 4000 Б "Батак" 50 ап.9	71.84	31 847.96		
1692	1637/26.08.2002г.	бл. 4000 В "Батак" 48 ап.1	93.96	37 869.42		
1693	1644/26.08.2002г.	бл. 4000 В "Батак" 48 ап.10	47.38	21 146.88		
1694	388/25.03.1999г.	бл. 4000 В "Батак" 48 ап.11	71.85	31 852.78		
1695	1645/26.08.2002г.	бл. 4000 В "Батак" 48 ап.12	93.91	41 445.12		
1696	114/30.04.1998г.	бл. 4000 В "Батак" 48 ап.13	47.38	21 204.68		
1697	1646/26.08.2002г.	бл. 4000 В "Батак" 48 ап.14	71.84	32 196.68		
1698	1647/26.08.2002г.	бл. 4000 В "Батак" 48 ап.15	93.91	40 179.38		
1699	1648/26.08.2002г.	бл. 4000 В "Батак" 48 ап.16	47.38	20 555.44		
1700	1649/26.08.2002г.	бл. 4000 В "Батак" 48 ап.17	71.84	30 806.66		

Изготвил:.....  
/Ст. Влажкова/Ръководител ФО:.....  
/Й. Кръстева/

## Справка №2

Жилищни сгради, район: Източен, към 31.12.2018 г.


№ по ред	№ на акта	Адрес	Застроена площ	Балансова стойност сгради	Земя площ	Балансова стойност земя
1701	1650/26.08.2002г.	бл. 4000 В "Батак" 48 ап.18	93.91	40 179.38		
1702	1651/26.08.2002г.	бл. 4000 В "Батак" 48 ап.19	47.38	20 555.44		
1703	1638/26.08.2002г.	бл. 4000 В "Батак" 48 ап.2	95.83	38 676.66		
1704	1652/26.08.2002г.	бл. 4000 В "Батак" 48 ап.20	71.84	46 304.86		
1705	1653/26.08.2002г.	бл. 4000 В "Батак" 48 ап.21	93.91	38 046.68		
1706	2625/16.07.2012	бл. 4000 В "Батак" 48 ап.22	47.38	19 083.64		
1707	1654/26.08.2002г.	бл. 4000 В "Батак" 48 ап.23	71.84	29 248.08		
1708	1639/26.08.2002г.	бл. 4000 В "Батак" 48 ап.3	93.91	41 325.68		
1709	1640/26.08.2002г.	бл. 4000 В "Батак" 48 ап.4	47.38	21 086.20		
1710	1641/26.08.2002г.	бл. 4000 В "Батак" 48 ап.5	71.84	31 722.74		
1711	1642/26.08.2002г.	бл. 4000 В "Батак" 48 ап.6	93.91	41 323.74		
1712	1643/26.08.2002г.	бл. 4000 В "Батак" 48 ап.7	47.38	21 144.96		
1713	942/19.02.2001г.	бл. 4000 В "Батак" 48 ап.8	71.84	31 784.38		
1714	151/12.05.1998г.	бл. 4000 В "Батак" 48 ап.9	93.91	41 384.44		
1715	2174/19.02.2004г.	бл. 4000 Г "Батак" 46 ап.1	95.83	39 268.12		
1716	3335/26.06.2017	бл. 4000 Г "Батак" 46 ап.11	71.84	30 245.16		
1717	3337/26.06.2017	бл. 4000 Г "Батак" 46 ап.12	71.84	30 263.55		
1718	схема	бл. 4000 Г "Батак" 46 ап.13	71.61	31 591.74		
1719	3338/26.06.2017г.	бл. 4000 Г "Батак" 46 ап.14	71.84	29 765.47		
1720	1564/10.07.2002г.	бл. 4000 Г "Батак" 46 ап.15	71.84	30 721.88		
1721	схема	бл. 4000 Г "Батак" 46 ап.16	71.61	30 624.60		
1722	2182/19.02.2004г.	бл. 4000 Г "Батак" 46 ап.17	71.84	30 814.36		
1723	2019/04.02.2004г.	бл. 4000 Г "Батак" 46 ап.18	71.84	30 811.48		
1724	1912/20.10.2003г.	бл. 4000 Г "Батак" 46 ап.19	71.61	30 714.18		
1725	2624/16.07.2012	бл. 4000 Г "Батак" 46 ап.2	95.83	37 901.40		
1726	2183/23.02.2004г.	бл. 4000 Г "Батак" 46 ап.20	71.84	30 811.48		
1727	схема	бл. 4000 Г "Батак" 46 ап.22	71.61	29 041.92		
1728	2185/23.02.2004г.	бл. 4000 Г "Батак" 46 ап.23	71.84	29 135.36		
1729	схема	бл. 4000 Г "Батак" 46 ап.4	71.61	31 570.54		
1730	1218/09.08.2001г.	бл. 4000 Г "Батак" 46 ап.5	71.84	31 722.74		
1731	2018/04.02.2004г.	бл. 4000 Г "Батак" 46 ап.6	71.84	31 722.74		
1732	989/10.04.2001г.	бл. 4000 Г "Батак" 46 ап.8	71.85	39 649.56		
1733	3336/26.06.17	бл. 4000 Г "Батак" 46 ап.9	71.84	29 855.46		
1734	3344/26.09.2017г.	бл. 4000 Д "Батак" 44 .ет.6.ап.15/83	71.84	28 996.16		

Изготвил.....  
/Ст. ВлайковаРъководител ФО.....  
/Й. Кръстева/

## Справка №2

Жилищни сгради, район: Източен, към 31.12.2018 г.

№ по ред	№ на акта	Адрес	Застроена площ	Балансова стойност сгради	Земя площ	Балансова стойност земя
1735	3351/02.08.2017	бл. 4000 Д "Батак" 44 ап.1	95.83	36 335.07		
1736	схема	бл. 4000 Д "Батак" 44 ап.10	47.38	21 208.54		
1737	3347/02.08.2017	бл. 4000 Д "Батак" 44 ап.11	93.91	39 201.91		
1738	3349/02.08.2017	бл. 4000 Д "Батак" 44 ап.12	71.84	29 844.61		
1739	схема	бл. 4000 Д "Батак" 44 ап.13	47.38	21 557.24		
1740	3348/02.08.2017	бл. 4000 Д "Батак" 44 ап.14	93.91	39 205.65		
1741	1862/20.05.2003г.	бл. 4000 Д "Батак" 44 ап.16	47.38	20 555.44		
1742	3339/26.06.2017	бл. 4000 Д "Батак" 44 ап.17	93.91	37 685.27		
1743	3341/26.06.2017	бл. 4000 Д "Батак" 44 ап.18	71.84	28 941.48		
1744	2201/24.02.2004г.	бл. 4000 Д "Батак" 44 ап.19	47.38	20 497.64		
1745	3350/02.08.2017	бл. 4000 Д "Батак" 44 ап.2	93.76	35 583.37		
1746	3342/26.06.2017	бл. 4000 Д "Батак" 44 ап.20	93.91	37 682.97		
1747	2203/24.02.2004г.	бл. 4000 Д "Батак" 44 ап.21	71.84	29 133.44		
1748	2204/24.02.2004г.	бл. 4000 Д "Батак" 44 ап.22	47.38	19 361.92		
1749	2205/24.02.2004г.	бл. 4000 Д "Батак" 44 ап.23	93.91	37 955.16		
1750	3352/02.08.2017	бл. 4000 Д "Батак" 44 ап.3	71.84	29 794.37		
1751	3353/02.08.2017	бл. 4000 Д "Батак" 44 ап.5	93.91	39 205.65		
1752	2190/23.02.2004г.	бл. 4000 Д "Батак" 44 ап.6	71.84	31 785.36		
1753	схема	бл. 4000 Д "Батак" 44 ап.7	47.38	21 208.54		
1754	2192/23.02.2004г.	бл. 4000 Д "Батак" 44 ап.8	93.91	41 448.98		
1755	3346/02.08.2017	бл. 4000 Д "Батак" 44 ап.9	71.84	29 909.48		
1756	2500/14.04.2011г.	бл. 4001 В "Сокол" 5 ап.18	49.62	19 731.84		
1757	1176/09.07.2001г.	бл. 4001 Г "Сокол" 3 ап.29	46.30	17 374.66		
1758	1263/15.08.2001г.	бл. 4002 В "Сокол" 15 ап.4	46.30	17 405.80		
1759	910/06.12.2000	бл. 4003 А "Сокол" 29 ап.16	46.30	19 191.90		
1760	2570/09.03.2012	бл. 4003 А "Сокол" 29 ап.23	68.20	26 724.94		
1761	1572/08.08.2002	бл. 4003 А "Сокол" 29 ап.5	46.30	19 191.90		
1762	2596/26.04.2012	бл. 4003 Б "Сокол" 27 ап.1	46.30	17 251.52		
1763	336/27.11.1998	бл. 4003 Б "Сокол" 27 ап.23	68.20	27 362.56		
1764	2597/26.04.2012	бл. 4003 Б "Сокол" 27 ап.32	46.30	17 251.52		
1765	1856/13.05.2003г.	бл. 4003 В "Сокол" 25 ап.25	46.30	18 600.98		
1766	241/23.07.1998г.	бл. 4003 Г "Сокол" 23 ап.9	46.30	19 588.04		
1767	2595/26.04.2012	бл. 4003 Д "Сокол" 21 ап.1	46.30	17 251.52		
1768	1072/15.06.2001г.	бл. 4004 А "Сокол" 2 ап.24	46.23	18 508.00		

Изготвил:.....  
/Ст. Влажкова/Ръководител ФО:.....  
/И. Кръстева/

## Справка №2

Жилищни сгради, район: Източен, към 31.12.2018 г.

№ по ред	№ на акта	Адрес	Застроена площ	Балансова стойност сгради	Земя площ	Балансова стойност земя
1769	1097/18.06.2001г.	бл. 4004 Б "Сокол" 4 ап.21	46.23	18 508.00		
1770	1098/18.06.2001г.	бл. 4004 Б "Сокол" 4 ап.24	46.23	18 508.00		
1771	2627/16.07.2012	бл. 4004 Б "Сокол" 4 ап.29	46.23	17 117.52		
1772	1128/19.06.2001г.	бл. 4004 Г "Сокол" 8 ап.13	46.23	19 097.80		
1773	1162/21.06.2001г.	бл. 4004 Д "Сокол" 10 ап.23	68.11	27 248.18		
1774	1599/21.08.2002	бл. 4005 Б "Сокол" 14 ап.1	46.30	17 621.48		
1775	2313/29.07.2004	бл. 4005 Б "Сокол" 14 ап.22/106	49.62	19 928.40		
1776	2579/21.03.2012	бл. 4005 Б "Сокол" 14 ап.23	68.21	26 791.40		
1777	349/14.12.1998	бл. 4005 В "Сокол" 16 ап.12	46.30	19 196.62		
1778	707/06.11.2000	бл. 4005 В "Сокол" 16 ап.22	46.51	18 691.74		
1779	2609/08.05.2012	бл. 4005 В "Сокол" 16 ап.31	70.29	26 037.02		
1780	1184/17.07.2001	бл. 4005 Г "Сокол" 18 ап.32	46.30	19 841.42		
1781	2611/08.05.2012	бл. 4005 Д "Сокол" 20 ап.32	47.96	17 858.88		
1782	770/09.11.2000	бл. 4006 Б "Калина" 64 ап.21	65.43	25 273.62		
1783	2559/27.02.2012	бл. 4006 Б "Калина" 64 ап.22	46.30	17 446.94		
1784	772/09.11.2000	бл. 4006 Б "Калина" 64 ап.23	88.17	33 940.24		
1785	2558/27.02.2012	бл. 4006 В "Калина" 62 ап.21	71.49	28 436.28		
1786	2290/16.06.2004	бл. 4006 Г "Калина" 60 ап.23	93.59	35 985.70		
1787	2599/26.04.2012	бл. 4006 а А "Крайна" 12 ап.11	71.49	29 330.04		
1788	2600/26.04.2012	бл. 4006 а А "Крайна" 12 ап.22	71.42	26 883.06		
1789	481/27.04.2000	бл. 4006 а Б "Крайна" 10 ап.2	88.17	33 940.24		
1790	588/05.09.2000	бл. 4006 а В "Крайна" 8 ап.13	65.42	27 515.48		
1791	2562/05.03.2012	бл. 4006 а В "Крайна" 8 ап.16	71.44	28 468.94		
1792	2560/05.03.2012	бл. 4006 а Е "Крайна" 2 ап.4	46.30	19 163.78		
1793	736/06.11.2000г.	бл. 4007 А "Крайна" 14 ап.1	86.50	33 768.74		
1794	332/23.11.1998г.	бл. 4007 А "Крайна" 14 ап.19	65.42	26 615.86		
1795	1885/29.07.2003г.	бл. 4007 Б "Крайна" 14 ап.19	46.30	18 972.46		
1796	2575/19.03.2012г.	бл. 4007 Б "Крайна" 16 ап.16/75	46.30	18 573.52		
1797	739/06.11.2000г.	бл. 4007 Б "Крайна" 16 ап.19	46.30	17 955.00		
1798	741/06.11.2000г.	бл. 4007 В "Крайна" 18 ап.13	46.30	19 571.24		
1799	742/06.11.2000г.	бл. 4007 В "Крайна" 18 ап.19	46.30	18 953.30		
1800	1919/27.11.2003г.	бл. 4007 В "Крайна" 18 ап.2/6	94.59	36 374.66		
1801	743/06.11.2000г.	бл. 4007 В "Крайна" 18 ап.22	46.30	17 820.88		
1802	744/06.11.2000г.	бл. 4007 Д "Крайна" 22 ап.10	46.30	19 575.08		


Изготвил:.....  
/Ст. ВлаиковаРъководител ФО:.....  
/М. Кръстева



## Справка №2


Жилищни сгради, район: Източен, към 31.12.2018 г.

№ по ред	№ на акта	Адрес	Застроена площ	Балансова стойност сгради	Земя площ	Балансова стойност земя
1803	745/06.11.2000г.	бл. 4007 Д "Крайна" 22 ап.13	46.30	19 571.24		
1804	746/06.11.2000г.	бл. 4007 Д "Крайна" 22 ап.16	46.30	18 972.46		
1805	747/06.11.2000г.	бл. 4007 Д "Крайна" 22 ап.22	46.30	17 955.00		
1806	1540/07.05.2002г.	бл. 4010 А "Калина" 58 ап.9	100.22	44 439.82		
1807	3244/17.03.2016г.	бл. 4010 А "Калина" 58 ап.1	100.22	38 830.66		
1808	1464/04.01.2002г.	бл. 4010 А "Калина" 58 ап.10	70.88	31 572.40		
1809	1466/04.01.2002г.	бл. 4010 А "Калина" 58 ап.11	37.41	17 273.32		
1810	1701/22.11.2002г.	бл. 4010 А "Калина" 58 ап.14	70.88	31 554.06		
1811	1446/29.12.2001г.	бл. 4010 А "Калина" 58 ап.15	37.41	17 293.58		
1812	694/06.11.2000г.	бл. 4010 А "Калина" 58 ап.18	68.43	29 997.96		
1813	2576/19.03.2012г.	бл. 4010 А "Калина" 58 ап.19	37.41	16 899.68		
1814	415/18.06.1999г.	бл. 4010 А "Калина" 58 ап.2	70.88	30 216.96		
1815	1536/12.04.2002г.	бл. 4010 А "Калина" 58 ап.20	61.64	27 732.80		
1816	1535/12.04.2002г.	бл. 4010 А "Калина" 58 ап.22	61.64	27 260.10		
1817	3275/18.07.2016г.	бл. 4010 А "Калина" 58 ап.3	37.41	15 060.54		
1818	3240/26.02.2016г.	бл. 4010 А "Калина" 58 ап.5	100.22	42 282.32		
1819	416/18.06.1999г.	бл. 4010 А "Калина" 58 ап.6	70.88	32 453.18		
1820	1883/15.07.2003г.	бл. 4010 А "Калина" 58 ап.7	37.41	17 354.34		
1821	2896/12.12.2013	бл. 4010 А "Калина" 58 ап.8/16	61.65	27 456.22		
1822	692/06.11.2000г.	бл. 4010 Б "Калина" 56 ап.10	68.43	31 119.94		
1823	1675/23.10.2002г.	бл. 4010 Б "Калина" 56 ап.12	61.64	27 613.18		
1824	324/19.11.1998г.	бл. 4010 Б "Калина" 56 ап.14	70.88	31 682.36		
1825	1676/23.10.2002г.	бл. 4010 Б "Калина" 56 ап.15	37.41	16 875.84		
1826	1677/23.10.2002г.	бл. 4010 Б "Калина" 56 ап.16	61.64	27 501.28		
1827	501/17.05.2000г.	бл. 4010 Б "Калина" 56 ап.19	35.18	14 059.82		
1828	1663/04.10.2002г.	бл. 4010 Б "Калина" 56 ап.2	70.88	29 612.08		
1829	1678/23.10.2002г.	бл. 4010 Б "Калина" 56 ап.20	61.64	27 738.60		
1830	1048/06.06.2001г.	бл. 4010 Б "Калина" 56 ап.21	100.22	43 513.70		
1831	693/06.11.2000г.	бл. 4010 Б "Калина" 56 ап.22	68.43	29 860.98		
1832	2577/19.03.2012г.	бл. 4010 Б "Калина" 56 ап.23	37.41	16 253.60		
1833	1212/08.08.2001г.	бл. 4010 Б "Калина" 56 ап.24	61.64	26 865.52		
1834	1679/23.10.2002г.	бл. 4010 Б "Калина" 56 ап.25	37.41	16 428.22		
1835	266/08.10.1998г.	бл. 4010 Б "Калина" 56 ап.26	61.64	26 733.36		
1836	3237/20.01.2016г.	бл. 4010 Б "Калина" 56 ап.5	100.22	42 412.76		

Изготвил: .....  
/Ст. ВлайскаРъководител ФО: .....  
/И. Кръстева

Справка №2  
Жилищни сгради, район: Източен, към 31.12.2018 г.

№ по ред	№ на акта	Адрес	Застроена площ	Балансова стойност сгради	Земя площ	Балансова стойност земя
1837	1667/07.10.2002г.	бл. 4010 Б "Калина" 56 ап.7	37.41	17 022.48		
1838	1685/23.10.2002г.	бл. 4010 В "Калина" 54 ап.10	70.88	31 572.40		
1839	1686/23.10.2002г.	бл. 4010 В "Калина" 54 ап.11	37.41	16 894.18		
1840	1687/23.10.2002г.	бл. 4010 В "Калина" 54 ап.12	61.64	27 613.18		
1841	1688/23.10.2002г.	бл. 4010 В "Калина" 54 ап.13	100.22	44 351.08		
1842	1689/23.10.2002г.	бл. 4010 В "Калина" 54 ап.15	37.41	16 875.84		
1843	2665/26.11.2012г.	бл. 4010 В "Калина" 54 ап.17	100.22	44 355.70		
1844	2666/26.11.2012г.	бл. 4010 В "Калина" 54 ап.18	70.88	31 336.04		
1845	2668/26.11.2012г.	бл. 4010 В "Калина" 54 ап.21	100.22	42 647.86		
1846	2669/26.11.2012г.	бл. 4010 В "Калина" 54 ап.23	37.41	16 253.60		
1847	2670/26.11.2012г.	бл. 4010 В "Калина" 54 ап.24/70	64.64	27 580.58		
1848	2578/19.03.2012г.	бл. 4010 В "Калина" 54 ап.26	70.99	30 097.62		
1849	2661/26.11.2012г.	бл. 4010 В "Калина" 54 ап.3	37.41	15 483.38		
1850	2662/26.11.2012г.	бл. 4010 В "Калина" 54 ап.4	61.64	24 977.86		
1851	2663/26.11.2012г.	бл. 4010 В "Калина" 54 ап.5	100.22	43 593.68		
1852	1682/23.10.2002г.	бл. 4010 В "Калина" 54 ап.6	70.88	31 803.92		
1853	1683/23.10.2002г.	бл. 4010 В "Калина" 54 ап.7	37.41	17 022.48		
1854	1684/23.10.2002г.	бл. 4010 В "Калина" 54 ап.8	61.64	27 618.96		
1855	2664/26.11.2012г.	бл. 4010 В "Калина" 54 ап.9	100.22	43 841.22		
1856	2667/26.11.2012	бл. 4010 В "Калина" 54 ап.19	37.41	16 730.76		
1857	2897/16.12.2013	бл. 4014 Б "Възход" 41 ап.18/174	71.43	30 099.54		
1858	1861/20.05.2003	бл. 4015а А "Елба" 6 ап.1	93.59	36 130.80		
1859	2431/30.08.2007	бл. 4015а А "Елба" 6 ап.11	71.45	30 277.18		
1860	2245/02.06.2004	бл. 4015а А "Елба" 6 ап.12	93.59	39 479.16		
1861	1568/30.07.2002	бл. 4015а А "Елба" 6 ап.13	46.30	19 820.62		
1862	2246/02.06.2004	бл. 4015а А "Елба" 6 ап.14	71.45	30 610.96		
1863	2247/02.06.2004	бл. 4015а А "Елба" 6 ап.15	93.59	38 272.56		
1864	2248/02.06.2004	бл. 4015а А "Елба" 6 ап.16	46.30	19 213.50		
1865	2249/02.06.2004	бл. 4015а А "Елба" 6 ап.17	71.45	29 349.68		
1866	1897/25.09.2003	бл. 4015а А "Елба" 6 ап.18	93.59	38 272.56		
1867	2250/02.06.2004	бл. 4015а А "Елба" 6 ап.19	46.30	19 211.58		
1868	1565/10.07.2002	бл. 4015а А "Елба" 6 ап.2	94.57	36 384.98		
1869	1898/25.09.2003	бл. 4015а А "Елба" 6 ап.20	71.45	29 347.76		
1870	2251/02.06.2004	бл. 4015а А "Елба" 6 ап.21	93.59	36 239.18		




Изготвил: .....  
/Ст. Влайков

Ръководител ФО: .....  
/И. Кръстева

## Справка №2

Жилищни сгради, район: Източен, към 31.12.2018 г.

№ по ред	№ на акта	Адрес	Застроена площ	Балансова стойност сгради	Земя площ	Балансова стойност земя
1871	2574/19.03.2012	бл. 4015а А "Елба" 6 ап.22	46.30	17 820.54		
1872	2242/02.06.2004	бл. 4015а А "Елба" 6 ап.5	71.45	30 157.28		
1873	2243/02.06.2004	бл. 4015а А "Елба" 6 ап.6	93.59	39 362.14		
1874	2244/02.06.2004	бл. 4015а А "Елба" 6 ап.9	93.59	39 421.62		
1875	2796/17.05.2013	бл. 4015а Б "Елба" 4 ап.1	95.63	35 882.00		
1876	2237/01.06.2004	бл. 4015а Б "Елба" 4 ап.14	71.49	30 144.82		
1877	2238/01.06.2004	бл. 4015а Б "Елба" 4 ап.15	71.49	29 222.12		
1878	2239/02.06.2004	бл. 4015а Б "Елба" 4 ап.16	71.44	29 201.98		
1879	1707/26.11.2002	бл. 4015а Б "Елба" 4 ап.17/48	71.49	29 310.36		
1880	988/10.04.2001	бл. 4015а Б "Елба" 4 ап.19	71.44	29 288.30		
1881	2240/02.06.2004	бл. 4015а Б "Елба" 4 ап.20	71.49	29 316.12		
1882	2241/02.06.2004	бл. 4015а Б "Елба" 4 ап.23	71.49	27 714.36		
1883	2236/01.06.2004	бл. 4015а Б "Елба" 4 ап.4	71.44	30 111.24		
1884	1216/09.08.2001	бл. 4015а Б "Елба" 4 ап.9	71.49	30 233.06		
1885	239/23.07.1998	бл. 4015а В "Елба" 2 ап.1	94.57	36 494.32		
1886	2229/01.06.2004	бл. 4015а В "Елба" 2 ап.11	93.59	39 479.16		
1887	2230/01.06.2004	бл. 4015а В "Елба" 2 ап.12	71.45	30 274.30		
1888	2231/01.06.2004	бл. 4015а В "Елба" 2 ап.13	46.30	20 154.40		
1889	1905/30.09.2003	бл. 4015а В "Елба" 2 ап.14	93.59	39 482.04		
1890	1938/19.12.2003	бл. 4015а В "Елба" 2 ап.15	71.45	29 347.76		
1891	3354/02.08.2017	бл. 4015а В "Елба" 2 ап.16	46.30	18 126.63		
1892	246/24.04.1998	бл. 4015а В "Елба" 2 ап.18	71.45	29 292.14		
1893	1906/30.09.2003	бл. 4015а В "Елба" 2 ап.2	93.59	36 149.02		
1894	683/03.11.2000	бл. 4015а В "Елба" 2 ап.20	88.17	29 259.52		
1895	2233/01.06.2004	бл. 4015а В "Елба" 2 ап.21	71.45	27 695.16		
1896	256/07.10.1998	бл. 4015а В "Елба" 2 ап.22	46.30	18 092.26		
1897	2234/01.06.2004	бл. 4015а В "Елба" 2 ап.23	93.59	36 151.90		
1898	682/03.11.2000	бл. 4015а В "Елба" 2 ап.3	65.43	27 657.76		
1899	2227/01.06.2004	бл. 4015а В "Елба" 2 ап.5	93.59	39 482.04		
1900	1180/17.07.2001	бл. 4015а В "Елба" 2 ап.7	46.30	19 820.62		
1901	2228/01.06.2004	бл. 4015а В "Елба" 2 ап.8	93.59	39 479.16		
1902	3332/06.06.2017	бл. 4017 Б "Варвара" 35 ап.17/104	71.40	27 818.54		
1903	3239/26.02.2016г.	бл. 4017 В "Варвара" 33 ап.17/107	92.57	36 109.34		
1904	3320/22.02.2017	бл. 4017 а А "Правда" 3 ап.21/41	71.84	27 066.50		



*[Handwritten signature]*

Изготвил:.....  
/Ст. Влаjkова/

Ръководител ФО:.....  
/И. Кръстева/

## Справка №2

Жилищни сгради, район: Източен, към 31.12.2018 г.

№ по ред	№ на акта	Адрес	Застроена площ	Балансова стойност сгради	Земя площ	Балансова стойност земя
1905	2206/16.03.2004	бл. 4018 А "Батак" 34 ап.1	95.63	36 909.62		
1906	2208/16.03.2004	бл. 4018 Б "Батак" 32 ап.2	93.59	36 010.92		
1907	3174/12.11.2015г.	бл. 4031 Б "Къпина" 13 ап.3	71.84	29 768.18		
1908	3175/12.11.2015г.	бл. 4031 Б "Къпина" 13 ап.6	71.85	29 769.82		
1909	445/17.02.2000	бл. 4034 А "Кемера" 21 ап.22	44.28	17 977.74		
1910	445/17.02.2000	бл. 4034 А "Кемера" 21, бл.4034, вх. "А", ет.3, а	44.28	19 516.86		
1911	446/17.02.2000	бл. 4034 Б "Кемера" 19 ап.16	65.40	27 611.04		
1912	446/17.02.2000	бл. 4034 Б "Кемера" 19 ап.17	65.40	27 743.86		
1913	2307/12.07.2004	бл. 4051а "Крайречна" 12, вх.Б, ап.23	36.32	15 362.98		
1914	3357/14.08.2017	бл. 4051а "Крайречна" вх.А, 14 ап.29	36.32	14 046.41		
1915	916/06.12.2000	бл. 4051а "Крайречна" 12, вх.Б, ап.5	98.37	43 223.84		
1916	3363/27.09.2017г.	бл. 4051а "Крайречна" 12, вх.Б, ет.6, ап.24	61.82	25 654.66		
1917	3361/27.09.2017г.	бл. 4051а "Крайречна" 14, вх.А, ет.1, ап.3	36.32	18 110.64		
1918	3362/27.09.2017г.	бл. 4051а "Крайречна" 14 вх.А, ет.4, ап.15	36.32	15 849.21		
1919	2532/24.08.2011	бл. 4052 Б "Батак" 54 ап. 14/29	59.96	26 256.56		
1920	2547/15.12.2011	бл. 4052 Б "Батак" 54 ап.18/36	98.39	42 515.12		
1921	1489/15.01.2002	бл. 4052а А "Крайречна" 18 ап.12	60.49	26 995.86		
1922	1491/15.01.2002	бл. 4052а А "Крайречна" 18 ап.15	36.32	16 514.28		
1923	1404/05.12.2001	бл. 4052а А "Крайречна" 18 ап.27	36.32	16 089.16		
1924	676/03.11.2000	бл. 4052а А "Крайречна" 18 ап.3	34.31	14 357.82		
1925	517/14.06.2000	бл. 4052а Б "Крайречна" 16 ап.15	34.31	15 633.18		
1926	697/06.11.2000	бл. 4053а А "Крайречна" 26 ап.12	58.49	25 946.06		
1927	1506/15.01.2002	бл. 4053а Б "Крайречна" 24 ап.19	36.32	16 691.66		
1928	1501/15.01.2002	бл. 4053а Б "Крайречна" 24 ап.3	36.32	15 066.36		
1929	1502/15.01.2002	бл. 4053а Б "Крайречна" 24 ап.6	68.71	30 433.48		
1930	1503/15.01.2002	бл. 4053а Б "Крайречна" 24 ап.7	36.32	16 524.88		
1931	1485/14.01.2002	бл. 4054 Б "Крайречна" 28 ап.20	59.97	26 583.02		
1932	1486/14.01.2002	бл. 4054 Б "Крайречна" 28 ап.23	59.97	24 794.58		
1933	1481/10.01.2002	бл. 4054 Б "Крайречна" 28 ап.5	59.97	26 990.18		
1934	2655/01.11.2012	бл. 4054а А "Крайречна" 34 ап.15/27	36.32	14 540.62		
1935	2530/22.08.2011	бл. 4054а Б "Крайречна" 32 ап.17/37	98.38	42 072.72		
1936	1478/10.01.2002	бл. 4054а Б "Крайречна" 32 ап.23	36.32	15 994.86		
1937	2539/05.12.2011	бл. 4054а Б "Крайречна" 32 ап.29/59	98.38	38 542.64		
1938	1471/04.01.2002	бл. 4055 В "Крайречна" 36 ап.11	72.60	32 860.84		

Изготвил:.....  
/Ст. Владова/Ръководител ФО:.....  
/И. Кръстева/

## Справка №2

Жилищни сгради, район: Източен, към 31.12.2018 г.


№ по ред	№ на акта	Адрес	Застроена площ	Балансова стойност сгради	Земя площ	Балансова стойност земя
1939	1459/04.01.2002	бл. 4056 А "Калина" 75 ап.9	92.16	41 467.08		
1940	455/24.03.2000	бл. 4057 А "Калина" 63 ап.3	36.32	15 279.14		
1941	3358/21.08.2017	бл. 4057 Б "Калина" 59 ап.3	36.32	14 162.95		
1942	2543/09.12.2011	бл. 4058 А "Крайна" 15 ап.14/50	72.60	32 118.36		
1943	2565/05.03.2012	бл. 4059 Б "Крайна" 5 ап.7/28	92.53	39 918.22		
1944	1025/28.05.2001г.	бл. 224 А "Мургавец" 1 ап.1	82.61	37 073.10		
1945	1034/28.05.2001г.	бл. 224 В "Мургавец" 5 ап.6	84.56	34 029.52		
1946	1044/28.05.2001г.	бл. 224 Е "Мургавец" 11 ап.2	19.04	9 021.88		
1947	1142/19.06.2001г.	бл. 4004 Г "Сокол" 8 ап.30	49.53	18 762.80		
1948		бл. 4017, ул. "Барбара" №33, вх. "В", ет.8, ап.23	92.57	35 316.30		
				50 250 602.82		134 867.00

Изготвил:.....

/Ст. Влаjkова/

Ръководител ФО:.....


/Й. Кръстева/



## Справка №2

Жилищни сгради, район: Тракия, към 31.12.2018 г.

№ по ред	№ на акта	Адрес	Застроена площ	Балансова стойност сгради	Земя площ	Балансова стойност земя
1	1251/04.12.2000	бл. 1 А ап.2	70.14	28 946.28		
2	1252/04.12.2000	бл. 1 В ап.10	98.68	44 506.48		
3	2420/27.11.2018	бл. 1 В ап.19	98.68	39 924.35		
4	1759/17.08.2011	бл. 1 Г ап.6	98.88	43 834.36		
5	1255/04.12.2000	бл. 1 Д ап.29	100.05	40 757.70		
6	2207/22.05.17г.	бл. 2 А ап.8	61.52	25 412.25		
7	1205/21.11.2000	бл. 2 А ап.9	100.04	44 695.78		
8	1758/17.08.2011	бл. 2 Б ап.10	70.14	30 920.68		
9	1209/24.11.2000	бл. 2 Б ап.21	100.04	43 202.38		
10	2172/12.09.2016г.	бл. 2 Б ап.29	100.04	38 736.26		
11	1216/27.11.2000	бл. 2 Г ап.19	98.55	42 871.58		
12	1430/22.03.2002	бл. 2 Г ап.5	60.41	26 776.94		
13	1740/15.07.2011	бл. 2 Д ап.2	70.14	26 099.08		
14	1258/05.12.2000	бл. 3 А ап.18	71.48	31 886.22		
15	1480/20.11.2002	бл. 3 В ап.13	98.55	44 463.46		
16	1261/05.12.2000	бл. 3 Г ап.15	38.38	17 304.10		
17	1260/05.12.2000	бл. 3 Г ап.7	38.38	17 467.58		
18	1262/05.12.2000	бл. 3 Д ап.3	38.38	16 400.60		
19	658/03.07.2000	бл. 5 Ж ап.12	61.51	27 999.80		
20	660/03.07.2000	бл. 5 Ж ап.13	100.32	45 180.82		
21	661/03.07.2000	бл. 5 Ж ап.14	70.59	32 103.14		
22	659/03.07.2000	бл. 5 Ж ап.5	100.32	45 448.82		
23	1483/06.12.2002	бл. 7 Д ап.15	38.01	13 708.44		
24	585/12.05.2000	бл. 7 Ж ап.7	38.01	16 558.86		
25	1832/17.02.2012	бл. 8 А ап.15	61.50	27 253.40		
26	489/02.05.2000	бл. 8 А ап.19	37.44	16 910.14		
27	499/02.05.2000	бл. 8 А ап.24	37.44	17 041.28		
28	488/02.05.2000	бл. 8 А ап.7	50.51	22 877.08		
29	504/02.05.2000	бл. 8 Б ап.34	37.44	16 388.50		
30	506/02.05.2000	бл. 8 В ап.23	36.69	16 464.10		
31	507/02.05.2000	бл. 8 В ап.34	37.44	16 262.14		
32	505/02.05.2000	бл. 8 В ап.4	37.44	15 476.32		
33	1400/19.02.2002	бл. 8 Г ап.7	50.51	19 669.64		
34	615/22.06.2000	бл. 8а А ап.28	35.87	15 714.66		

Изготвил:.....  
/Ст. Влажкова/Ръководител ФО:.....  
/И. Кръстева/

## Справка №2

Жилищни сгради, район: Тракия, към 31.12.2018 г.


№ по ред	№ на акта	Адрес	Застроена площ	Балансова стойност сгради	Земя площ	Балансова стойност земя
35	616/22,06,2000	бл. 8а А ап.34	36.32	15 788.36		
36	617/22,06,2000	бл. 8а В ап.8	35.87	16 373.18		
37	1373/14,01,2002	бл. 9 В ап.29	36.32	15 799.84		
38	537/03,05,2000	бл. 11 А ап.12	91.86	41 407.70		
39	539/03,05,2000	бл. 11 А ап.22	91.95	37 943.74		
40	536/03,05,2000	бл. 11 А ап.7	91.95	41 805.88		
41	543/03,05,2000	бл. 11 Б ап.16	90.86	39 672.36		
42	540/03,05,2000	бл. 11 Б ап.17	48.89	21 492.08		
43	542/03,05,2000	бл. 11 Б ап.19	91.86	40 041.84		
44	858/01,09,2000	бл. 11 Б ап.4/16	91.86	41 748.44		
45	1766/19,08,2011	бл. 11 Б ап.6/18	91.95	41 059.10		
46	1716/10,06,2011	бл. 11 Г ап.3	91.95	37 505.46		
47	2315/22.02.2018г.	бл. 11, вх. Б, ет.6, ап.18	91.95	37 468.56		
48	2387/26.06.2018г.	бл. 11, вх. " А " , ет.6, ап.16	91.95	37 432.66		
49	485/27,04,2000	бл. 12 А ап.13	35.87	16 280.34		
50	486/27,04,2000	бл. 12 В ап.28	35.87	16 211.42		
51	487/27,04,2000	бл. 12 Г ап.9	36.32	16 337.76		
52	1375/14,01,2002	бл. 13а А ап.1а	31.49	16 349.24		
53	1301/18,05,2001	бл. 13а А ап.28	37.36	16 516.76		
54	473/26,04,2000	бл. 14 Б ап.13	37.36	21 419.32		
55	677/03,07,2000	бл. 26 ап.13	38.12	28 156.78		
56	1398/11,02,2002	бл. 26 ап.34	38.12	23 462.86		
57	833/31,08,2000	бл. 28 А ап. 2	72.69	39 053.96		
58	834/31,08,2000	бл. 28 А ап. 3	95.80	51 473.44		
59	835/31,08,2000	бл. 28 А ап. 6	95.80	56 095.12		
60	475/26,04,2000	бл. 28 А ап.12	95.81	56 382.90		
61	476/26,04,2000	бл. 28 А ап.16	95.08	54 150.46		
62	1731/13,07,2011	бл. 28 А ап.8	72.69	42 287.52		
63	839/31,08,2000	бл. 28 Б ап. 4	95.12	55 805.44		
64	840/31,08,2000	бл. 28 Б ап. 5	50.70	29 914.78		
65	477/26,04,2000	бл. 28 Б ап.24	92.43	49 659.76		
66	2002/18,11,2013	бл. 28 В ап. 1	92.43	48 262.16		
67	844/31,08,2000	бл. 28 В ап. 3	95.12	51 212.42		
68	848/31,08,2000	бл. 28 Г ап. 1	95.08	51 243.02		

Изготвил:.....

/Ст. Влажкова/

Ръководител ФО:.....


/И. Кръстева/



## Справка №2

Жилищни сгради, район: Тракия, към 31.12.2018 г.

№ по ред	№ на акта	Адрес	Застроена площ	Балансова стойност сгради	Земя площ	Балансова стойност земя
69	849/31.08.2000	бл. 28 Г ап. 2	72.69	39 031.96		
70	1732/13.07.2011	бл. 28 Г ап. 5	72.69	41 972.30		
71	2417/26.11.2018	бл. 28 Г ап. 6	95.80	52 618.77		
72	478/26.04.2000	бл. 29 А ап. 18	35.87	21 336.84		
73	479/26.04.2000	бл. 29 Б ап. 8	35.87	21 504.16		
74	480/26.04.2000	бл. 29 В ап. 28	35.87	20 718.26		
75	782/31.07.2000	бл. 33 ап. 25	76.24	55 868.54		
76	783/31.07.2000	бл. 33 ап. 30	38.12	28 105.88		
77	784/31.07.2000	бл. 33 ап. 51	38.12	27 217.68		
78	1344/26.10.2001	бл. 33 ап. 67	19.52	14 332.60		
79	786/31.07.2000	бл. 33 ап. 72	38.12	25 699.44		
80	2404/27.08.2018г.	бл. 33 ет. 8 ап. 40	38.12	26 432.96		
81	2405/27.08.2018г.	бл. 33 ет. 14 ап. 68	38.12	26 378.49		
82	2414/12.09.2018г.	бл. 33 ет. 15 ап. 71	19.52	13 537.77		
83	2413/12.09.2018г.	бл. 33 ет. 3 ап. 11	38.12	27 295.73		
84	1945/01.11.2012	бл. 33а А ап. 45	38.12	27 416.10		
85	1377/14.01.2002	бл. 33а А ап. 6	38.12	28 743.64		
86	69/03.12.1997	бл. 34 А ап. 15	34.90	20 623.92		
87	1558/10.07.2006	бл. 34 Б ап. 7/15	34.90	20 425.80		
88	743/11.07.2000	бл. 42 А ап. 11	34.90	20 870.88		
89	1767/24.08.2011	бл. 42 А ап. 22	50.39	28 598.98		
90	748/11.07.2000	бл. 42 Г ап. 3	34.90	19 024.52		
91	749/11.07.2000	бл. 43 А ап. 33	35.87	20 693.14		
92	750/11.07.2000	бл. 43 Б ап. 8	35.87	21 314.92		
93	752/11.07.2000	бл. 43 В ап. 14	36.32	21 646.40		
94	751/11.07.2000	бл. 43 В ап. 3	35.87	19 563.58		
95	1342/25.10.2001	бл. 44 В ап. 15	59.96	27 031.16		
96	1338/24.10.2001	бл. 44 В ап. 28	35.87	14 887.66		
97	1541/19.07.2004	бл. 44 Г ап. 34/166	36.32	15 593.10		
98	2169/09.09.2016г.	бл. 44 Г ап. 9	36.32	15 530.60		
99	511/02.05.2000	бл. 44 Д ап. 30	59.96	24 823.94		
100	1639/21.01.2009 г.	бл. 45 А ап. 7 ет. 3	56.19	50 045.76		
101	1599/20.01.2009 г.	бл. 45 вх. В ет. 2 ап. 2	51.95	46 556.62		
102	1602/20.01.2009г.	бл. 45 вх. В ет. 5 ап. 14	51.95	47 746.64		

Изготвил:.....  
/Ст. Владикова/Ръководител ФО:.....  
/И. Кръстева/



## Справка №2

Жилищни сгради, район: Тракия, кьм 31.12.2018 г.

№ по ред	№ на акта	Адрес	Застроена площ	Балансова стойност сгради	Земя площ	Балансова стойност земя
103	1713/10.06.2011 г.	бл. 45 вх.Б ет.9 ап.32	61.99	52 955.98		
104	1727/27.06.2011 г.	бл. 45 вх.В ет. 3 ап. 6	51.95	47 792.44		
105	1605/20.01.2009 г.	бл. 45 вх.В ет. 8 ап.26	51.95	46 309.06		
106	1607/20.01.2009 г.	бл. 45 вх.В ет.10 ап. 34	51.95	42 574.32		
107	1601/20.01.2009г	бл. 45 вх.В ет.4 ап.10	51.95	48 210.56		
108	1678/29.04.2011 г.	бл. 45 вх.В ет.6 ап. 18	51.95	45 104.92		
109	1604/20.01.2009 г.	бл. 45 вх.В ет.7 ап. 22	51.95	46 337.34		
110	1606/20.01.2009 г.	бл. 45 вх.В ет.9 ап. 30	51.95	42 764.38		
111	1637/21.01.2009 г	бл. 45 вх.Г ет.4 ап.13	51.13	44 372.50		
112	1724/23.06.2011 г.	бл. 45 вх.Г ет.9 ап.40	89.31	74 508.14		
113	2010/22.05.2014	бл. 51 А ап. 6/19	98.88	56 747.62		
114	481/27.04.2000	бл. 51 Б ап.1	93.55	53 146.30		
115	1764/18.08.2011	бл. 52 А ап.15	96.33	72 835.62		
116	2061/05.02.2015	бл. 52 А ап.31	59.28	45 284.08		
117	445/24.04.2000	бл. 52 В ап.18	70.59	56 642.80		
118	444/24.04.2000	бл. 52 Г ап.18	97.47	74 440.36		
119	446/24.04.2000	бл. 52 Г ап.21	97.47	75 554.86		
120	447/24.04.2000	бл. 52 Г ап.26	77.47	58 861.22		
121	449/24.04.2000	бл. 52 Г ап.32	77.94	55 699.74		
122	443/24.04.2000	бл. 52 Г ап.9	97.47	75 089.60		
123	435/24.04.2000	бл. 52 Д ап.11	35.85	28 753.90		
124	1378/14.01.2002	бл. 62 Г ап.19	34.90	16 042.58		
125	584/12.05.2000	бл. 70 Е ап.18	35.87	16 485.34		
126	74/05.01.1998	бл. 70 Е ап.25	59.95	26 181.86		
127	569/09.05.2000	бл. 77 Б ап.19	36.32	17 934.26		
128	501/02.05.2000	бл. 8 Б ап.7	50.51	22 752.66		
129	1332/20.08.2001	бл. 80 Г ап.18/124	45.64	19 394.76		
130	1331/20.08.2001	бл. 80 Г ап.6/40	45.64	19 394.76		
131	571/09.05.2000	бл. 81 А ап.13	35.87	16 379.24		
132	1770/02.09.2011	бл. 81 А ап.18	35.87	16 277.28		
133	574/09.05.2000	бл. 81 А ап.19	36.32	16 552.84		
134	575/09.05.2000	бл. 81 А ап.23	35.87	16 360.06		
135	576/09.05.2000	бл. 81 А ап.24	36.32	16 560.52		
136	578/09.05.2000	бл. 81 А ап.33	35.87	15 979.28		

Изготвил:.....

/Ст. Вълкова/

Ръководител ФО:.....

/И. Кръстева/



## Справка №2

Жилищни сгради, район: Тракия, към 31.12.2018 г.

№ по ред	№ на акта	Адрес	Застроена площ	Балансова стойност сгради	Земя площ	Балансова стойност земя
137	580/09,05,2000	бл. 81 Б ап.12	49.98	22 840.00		
138	579/09,05,2000	бл. 81 Б ап.19	36.32	16 826.20		
139	581/09,05,2000	бл. 81 Б ап.36	84.08	35 094.94		
140	583/09,05,2000	бл. 81 В ап.19	36.32	16 641.08		
141	582/09,05,2000	бл. 81 В ап.27	49.98	22 122.56		
142	2293/10.11.2017г.	бл. 81,вх. А,ет.6, ап.28	35.87	15 075.33		
143	450/25,04,2000	бл. 81а А ап.13	35.87	16 539.42		
144	33/29,10,1997	бл. 81а А ап.5	59.95	24 903.12		
145	454/25,04,2000	бл. 81а А ап.9	36.32	16 564.34		
146	455/25,04,2000	бл. 81а Б ап.11	84.08	38 008.80		
147	457/25,04,2000	бл. 81а Б ап.22	49.25	22 415.10		
148	458/25,04,2000	бл. 81а Б ап.25	59.95	27 204.08		
149	459/25,04,2000	бл. 81а Б ап.29	36.32	16 315.94		
150	460/25,04,2000	бл. 81а Б ап.3	35.87	15 196.62		
151	461/25,04,2000	бл. 81а Б ап.30	59.95	26 438.70		
152	462/25,04,2000	бл. 81а Б ап.31	84.08	36 880.86		
153	463/25,04,2000	бл. 81а Б ап.4	36.32	15 289.66		
154	464/25,04,2000	бл. 81а Б ап.8	35.87	16 594.08		
155	465/25,04,2000	бл. 81а В ап.2	57.71	24 377.50		
156	466/26,04,2000	бл. 81а Г ап.2	57.71	24 248.98		
157	467/26,04,2000	бл. 81а Г ап.24	97.72	40 785.52		
158	67/03,12,1997	бл. 81а Д ап.13	35.87	16 379.24		
159	1762/17,08,2011	бл. 81а Д ап.26	84.08	36 297.50		
160	471/26,04,2000	бл. 81а Д ап.29	36.32	16 186.44		
161	1247/01,12,2000	бл. 81а Д ап.37	49.25	20 515.04		
162	1286/09,04,2001	бл. 82 А ап. 4	36.32	15 157.28		
163	1284/09,04,2001	бл. 82 А ап.19	36.32	16 716.86		
164	1283/09,04,2001	бл. 82 А ап.22	49.98	22 805.48		
165	1778/28,09,2011	бл. 82 Б ап.20	59.95	26 766.34		
166	1289/09,04,2001	бл. 82 В ап. 4	36.32	15 347.20		
167	1288/09,04,2001	бл. 82 В ап.23	35.87	16 268.94		
168	1287/09,04,2001	бл. 82 В ап.36	84.08	34 731.42		
169	1290/09,04,2001	бл. 82 Г ап.23	35.87	16 880.86		
170	1292/09,04,2001	бл. 82 Г ап.28	35.87	15 942.82		

Изготвил: .....  
/Ст. Буликска/Ръководител ФО: .....  
/И. Кръстева/

## Справка №2

Жилищни сгради, район: Тракия, към 31.12.2018 г.

№ по ред	№ на акта	Адрес	Застроена площ	Балансова стойност сгради	Земя площ	Балансова стойност земя
171	1291/09,04,2001	бл. 82 Г ап.29	36.32	16 221.94		
172	1293/09,04,2001	бл. 82 Г ап.8	35.87	16 610.38		
173	1401/19,02,2002	бл. 83 А, ап.20	69.71	31 236.32		
174	649/30,06,2000	бл. 83 А, ап.21	92.08	40 621.50		
175	650/30,06,2000	бл. 83 А, ап.23	69.71	29 253.76		
176	1472/09,10,2002	бл. 83 Б ап.13	92.08	41 759.04		
177	651/30,06,2000	бл. 83 Б ап.14	69.71	32 103.38		
178	652/30,06,2000	бл. 83 Б ап.16	92.08	40 551.48		
179	1339/24,10,2001	бл. 83 Б ап.7	92.08	40 861.28		
180	653/30,06,2000	бл. 83 В ап.24	91.85	38 277.36		
181	1989/02,07,2013	бл. 83 Г ап.23	48.89	20 486.84		
182	655/30,06,2000	бл. 83 Д ап.16	92.08	40 324.16		
183	656/30,06,2000	бл. 83 Д ап.22	92.08	38 370.40		
184	657/30,06,2000	бл. 83 Е ап.18	92.08	40 621.50		
185	714/06,07,2000	бл. 84 Б ап.21	97.72	43 481.66		
186	1741/18,07,2011	бл. 84 Б ап.22	97.22	40 182.02		
187	719/06,07,2000	бл. 84 Г ап.26	84.08	36 625.72		
188	2432/27.12.2018	бл. 84 Г ап.33	35.87	14 754.85		
189	2170/09,09,2016г.	бл. 84 Е ап.13	97.72	42 526.82		
190	721/06,07,2000	бл. 84 Ж ап.27	49.25	22 193.54		
191	723/06,07,2000	бл. 84 Ж ап.32	49.25	20 938.98		
192	724/06,07,2000	бл. 84 Ж ап.38	35.87	14 565.50		
193	725/06,07,2000	бл. 84 Ж ап.5	59.95	24 124.28		
194	726/06,07,2000	бл. 84 Ж ап.9	36.32	15 730.86		
195	1500/04,06,2003	бл.100 А ап.16	97.72	42 565.68		
196	1542/09,08,2004	бл.100 3 ап.10	59.95	26 767.68		
197	59/03,12,1997	бл.100 3 ап.22	49.98	22 727.78		
198	632/23,06,2000	бл.100 3 ап.5	59.96	25 160.16		
199	2412/04,09,2018г.	бл.100, вх."З", ет.1, ап.4	36.32	14 455.37		
200	132/11,05,1998	бл.105 Д ап.10	45.64	20 793.20		
201	1473/09,10,2002	бл.105 Д ап.27	34.90	15 606.16		
202	1715/10,06,2011	бл.106 А ап.30	59.95	24 272.48		
203	2234/20,06,2017	бл.106 А ап.36	36.32	14 457.82		
204	29/28,10,1997	бл.106 Е ап.2	59.95	25 005.74		

Изготвил:.....

/Ст. Владкова/

Ръководител ФО:.....


/И. Кръстева/



## Справка №2

Жилищни сгради, район: Тракия, към 31.12.2018 г.

№ по ред	№ на акта	Адрес	Застроена площ	Балансова стойност сгради	Земя площ	Балансова стойност земя
205	138/14,05,1998	бл.106 Ж ап.13	35.87	16 400.34		
206	1196/02,11,2000	бл.106 Ж ап.23	35.87	16 554.76		
207	1932/03,10,2012	бл.109 Б ап.27	34.90	15 373.96		
208	1485/12,12,2002	бл.109 В ап.23	34.90	15 593.38		
209	1661/23,07,2010	бл.109 Е ап.15	34.90	15 889.42		
210	1452/09,07,2002/	бл.131 Ж ап.11	36.32	16 798.16		
211	1451/09,07,2002	бл.131 Ж ап.20	59.95	27 346.06		
212	1103/16,10,2000	бл.154 А ап.14	69.31	31 900.20		
213	1104/16,10,2000	бл.154 А ап.19	36.32	17 326.80		
214	1105/16,10,2000	бл.154 А ап.22	59.95	27 431.22		
215	1106/16,10,2000	бл.154 Б ап.17	97.72	45 417.58		
216	1107/16,10,2000	бл.154 Б ап.5	97.72	44 836.74		
217	1108/16,10,2000	бл.154 В ап.18	69.31	31 886.76		
218	1109/16,10,2000	бл.154 В ап.29	36.32	15 461.44		
219	1110/16,10,2000	бл.154 В ап.3	36.32	15 687.06		
220	1111/16,10,2000	бл.154 Г ап.2	69.31	29 951.32		
221	1112/16,10,2000	бл.154 Г ап.7	36.32	17 205.84		
222	1113/16,10,2000	бл.154 Д ап.15	36.32	16 947.58		
223	32/29,10,1997	бл.154 Д ап.8	59.95	27 778.76		
224	2006/14,02,2014	бл.155 А ап.12	59.95	25 129.06		
225	1115/31,10,2000	бл.155 А ап.16	59.95	28 069.06		
226	1117/31,10,2000	бл.155 Б ап.15	34.31	16 162.04		
227	2241/11,07,2017 г.	бл.155 Б ап.19	36.32	16 315.08		
228	2237/26.06.2017	бл.155 Б ап.24	59.95	25 726.06		
229	2243/11,07,2017	бл.155 Б ап.6	69.31	30 612.20		
230	2242/11,07,2017	бл.155 Б ап.8	59.95	26 442.99		
231	1125/31,10,2000	бл.155 В ап.13	97.72	44 996.02		
232	1126/31,10,2000	бл.155 В ап.17	97.72	44 994.10		
233	1774/03,09,2011	бл.155 В ап.18	69.31	31 300.98		
234	1128/31,10,2000	бл.155 В ап.21	97.72	43 316.30		
235	1130/31,10,2000	бл.155 В ап.28	59.95	26 974.54		
236	1131/31,10,2000	бл.155 В ап.29	97.72	41 035.98		
237	1132/31,10,2000	бл.155 В ап.3	36.32	15 950.64		
238	2005/27,01,2014	бл.155 Г ап.3	97.72	39 694.50		

Изготвил:.....  
/Ст. Влайсова/Ръководител ФО:.....  
/И. Кръстева/

## Справка №2

Жилищни сгради, район: Тракия, към 31.12.2018 г.

№ по ред	№ на акта	Адрес	Застроена площ	Балансова стойност сгради	Земя площ	Балансова стойност земя
239	1134/31.10.2000	бл.155 Е ап.13	97.72	44 994.10		
240	2236/26.06.2017	бл.155 Е ап.3	36.32	14 824.95		
241	1237/01.12.2000	бл.155а Б ап.23	59.62	25 431.28		
242	2068/25.05.2015	бл.160 ап.7	50.50	24 073.24		
243	2111/11.11.2015г.	бл.172 Г ап.16	91.40	59 792.30		
244	2112/11.11.2015г.	бл.172 Г ап.17		48 458.98		
245	2113/11.11.2015	бл.172 Г ап.18	87.70	57 382.34		
246	2114/11.11.2015г.	бл.172 Г ап.19	91.40	59 792.30		
247	2115/11.11.2015г.	бл.172 Г ап.20	74.00	48 544.94		
248	2116/11.11.2015г.	бл.172 Г ап.21	87.70	57 491.76		
249	2117/11.11.2015г.	бл.172 Г ап.22	91.40	59 987.68		
250	2118/11.11.2015г.	бл.172 Г ап.23	74.00	48 535.18		
251	2119/11.11.2015г.	бл.172 Г ап.24	87.70	57 521.06		
252	2120/11.11.2015г.	бл.172 Г ап.25	91.40	57 199.44		
253	2121/11.11.2015г.	бл.172 Г ап.26	74.00	46 412.44		
254	2122/11.11.2015г.	бл.172 Г ап.27	87.70	54 741.90		
255	31/29.10.1997	бл.185 А ап.16	59.95	28 069.06		
256	1071/11.10.2000	бл.185 А ап.22	59.95	28 520.70		
257	2346/11.04.2018г.	бл.185 Б ет.1 ап.4 /8	59.95	24 198.02		
258	1908/14.08.2012	бл.185 В ап.18	69.31	31 268.12		
259	2347/11.04.2018г.	бл.185 В ап.25, ет.7	97.72	38 434.59		
260	2348/11.04.2018г.	бл.185 Г ап.25 ет.7	97.72	38 593.74		
261	1077/11.10.2000	бл.185 Г ап.9	97.72	45 120.94		
262	1080/11.10.2000	бл.186 Д ап.11	36.32	17 375.72		
263	1081/11.10.2000	бл.186 Д ап.13	97.72	44 819.20		
264	1082/11.10.2000	бл.186 Д ап.15	36.32	17 395.90		
265	1383/14.01.2002	бл.195 А ап.3	91.37	39 299.20		
266	1138/01.11.2000	бл.206 А ап.11	72.46	34 127.56		
267	1139/01.11.2000	бл.206 А ап.12	95.14	45 077.64		
268	2422/05.12.2018г.	бл.206 А ап.14	72.46	32 434.60		
269	2066/22.05.2015	бл.208 В ап.15	37.42	16 671.82		
270	2205/09.05.17г.	бл.210 ап.6	70.88	31 802.15		
271	2336/13.03.2018г.	бл.210, ет.2, ап.8	61.64	27 389.60		
272	2337/13.03.2018г.	бл.210, ет.4, ап.14	70.88	31 419.91		



Искри  
/И. Кръстева


Изготвил: .....  
/Ст. Влашкова

Ръководител ФО: .....  
/И. Кръстева

## Справка №2

Жилищни сгради, район: Тракия, към 31.12.2018 г.

№ по ред	№ на акта	Адрес	Застроена площ	Балансова стойност сгради	Земя площ	Балансова стойност земя
273	2338/13.03.2018г.	бл.210, ет.4, ап.16	61.64	27 273.48		
274	2339/13.03.2018г.	бл.210, ет.6, ап.22	70.88	30 646.57		
275	2340/13.03.2018г.	бл.210, ет.6, ап.23	37.41	16 445.93		
276	1155/01,11,2000	бл.212 ап.1	100.22	43 072.64		
277	1156/01,11,2000	бл.212 ап.11	37.41	17 730.36		
278	1157/01,11,2000	бл.212 ап.12	61.64	29 206.96		
279	1159/01,11,2000	бл.212 ап.15	37.41	17 849.72		
280	1160/01,11,2000	бл.212 ап.18	70.88	33 817.62		
281	1161/01,11,2000	бл.212 ап.2	70.88	30 759.56		
282	1312/11,07,2001	бл.212 ап.22	70.88	32 686.62		
283	1164/01,11,2000	бл.212 ап.25	37.41	17 376.14		
284	1166/01,11,2000	бл.212 ап.6	70.88	33 639.54		
285	1171/01,11,2000	бл.213а А ап.17	50.16	23 270.86		
286	1172/01,11,2000	бл.213а А ап.18	92.19	42 114.88		
287	1173/01,11,2000	бл.213а А ап.19	94.39	44 332.62		
288	1174/01,11,2000	бл.213а А ап.22	94.40	41 300.56		
289	1175/01,11,2000	бл.213а А ап.23	50.16	21 733.64		
290	1177/01,11,2000	бл.213а А ап.5	50.16	23 936.94		
291	1178/01,11,2000	бл.213а А ап.8	50.16	23 804.10		
292	1179/01,11,2000	бл.213а А ап.9	92.19	43 381.62		
293	1180/01,11,2000	бл.213а Б ап.12	94.40	44 457.76		
294	1181/01,11,2000	бл.213а Б ап.13	92.19	43 783.00		
295	1182/01,11,2000	бл.213а Б ап.14	50.16	23 924.42		
296	1183/01,11,2000	бл.213а Б ап.15	94.40	44 431.76		
297	1184/01,11,2000	бл.213а Б ап.17	50.16	23 128.40		
298	1187/01,11,2000	бл.213а Б ап.3	94.40	41 289.98		
299	1728/0127,06,2000	бл.213а Б ап.4	92.19	42 897.16		
300	1189/01,11,2000	бл.213а Б ап.5	50.16	23 810.84		
301	1191/01,11,2000	бл.213а Б ап.8	50.16	24 006.24		
302	1194/01,11,2000	бл.214 А ап.10	100.22	47 004.70		
303	1192/01,11,2000	бл.214 Б ап.2	70.88	30 414.98		
304	1195/01,11,2000	бл.214 В ап.15	37.41	17 849.72		
305	1193/01,11,2000	бл.214 В ап.3	37.41	16 709.08		
306	90/19.01.1998	бл.216 Д ап.15	37.41	18 168.32		



Изготвил:.....

/Ст. Влайкова/


Ръководител ФО:.....

/И. Кръстева/

## Справка №2

Жилищни сгради, район: Тракия, към 31.12.2018 г.

№ по ред	№ на акта	Адрес	Застроена площ	Балансова стойност сгради	Земя площ	Балансова стойност земя
307	2227/19.06.2017	бл.219 ап.11	37.42	16 455.31		
308	2034/12.11.2014	бл.219 ап.3	37.41	15 549.20		
309	1018/27.09.2000	бл.220 ап.10	70.88	33 168.86		
310	1020/27.09.2000	бл.220 ап.15	35.18	16 701.38		
311	1025/27.09.2000	бл.220 ап.6	70.83	33 411.42		
312	2294/10.11.2017г.	бл.220,вх.А,ет.7,ап.26	70.88	29 034.31		
313	1012/27.09.2000	бл.223 А ап.2	50.16	22 166.04		
314	2244/11.07.2017	бл.223 В ап.15	95.12	42 594.44		
315	1385/14.01.2002	бл.234 ап.2	64.45	40 314.20		
316	1822/19.12.2011	бл.236 Б ап.11	64.45	43 206.46		
317	1575/22.08.2007	бл.236 Б ап.12	72.03	49 945.52		
318	35/17.11.1997	бл.236 В ап.17	64.45	40 133.52		
319	2160/16.06.2016г.	бл.236 В ап.18	85.07	45 748.98		
320	2161/16.06.2016г.	бл.236 В ап.4	72.03	42 003.98		
321	1763/17.08.2011	бл.236 Г ап.4	85.07	57 705.52		
322	1029/28.09.2000	бл.242 ап.1	50.50	31 820.34		
323	1030/28.09.2000	бл.242 ап.16	50.50	33 168.86		
324	1737/14.07.2011 г.	бл.242 ет.2 ап.4	50.50	30 109.92		
325	1032/28.09.2000	бл.244 А ап.10	50.50	35 795.62		
326	1033/28.09.2000	бл.244 Б ап.16	85.07	53 702.14		
327	1034/28.09.2000	бл.244 Б ап.3	72.01	46 173.14		
328	1035/28.09.2000	бл.244 В ап.2	64.45	41 682.24		
329	63/03.12.1997	бл.244 Г ап.1	85.07	54 009.72		
330	2129/26.02.2016г.	бл.248 А ап.16	85.07	46 339.50		
331	2142/09.05.2016	бл.248, вх. А, ет.1, ап.3	99.10	53 777.86		
332	2155/20.05.2016г.	бл.249 А ап.8	64.45	38 253.28		
333	2128/19.01.2016г.	бл.249 Б ап.7	85.07	50 176.26		
334	2154/20.05.2016г.	бл.249 В ап.2	64.45	34 891.92		
335	2156/26.05.2016г.	бл.250 А ап.3	99.10	52 794.96		
336	40/17.11.1997	бл.250 Б ап.2	64.45	40 609.14		
337	2157/26.05.2016г.	бл.250 Б ап.6	83.82	49 816.08		
338	1388/14.01.2002	бл.251 А ап.1	85.04	53 612.22		
339	2132/31.03.2016г.	бл.258а ап.14	64.45	38 451.00		
340	2159/16.06.2016г.	бл.258а ап.15	83.81	49 791.94		




Изготвил:.....  
/Ст. Влайска/

Ръководител ФО:.....  
/И. Кръстева/

## Справка №2

Жилищни сгради, район: Тракия, към 31.12.2018 г.

№ по ред	№ на акта	Адрес	Застроена площ	Балансова стойност сгради	Земя площ	Балансова стойност земя
341	1049/09,10,2000	бл.266 А ап.1	98.08	43 343.90		
342	1539/15,03,2004	бл.266 Б ап.21/42	98.38	45 354.38		
343	1050/09,10,2000	бл.266 Б ап.22	97.98	43 300.50		
344	1052/09,10,2000	бл.267 А ап.3	97.40	43 216.56		
345	1431/22,03,2002	бл.267 Б ап. 3	36.32	16 612.48		
346	1053/09,10,2000	бл.267 Б ап.18	70.88	34 582.32		
347	1054/09,10,2000	бл.267 Б ап.25	98.38	43 394.08		
348	1055/09,10,2000	бл.315 ап.15	36.32	17 920.86		
349	1056/09,10,2000	бл.315 ап.7	36.32	17 984.44		
350	1219/28,11,2000	бл.316 ап.3	36.32	16 363.24		
351	2175/19.10.2016г.	бл.316, вх.А, ет.5, ап.19	36.32	17 024.92		
352	1060/10,10,2000	бл.318 ап.17	98.38	46 725.82		
353	109/20,03,1998	бл.318 ап.19	36.32	17 254.28		
354	1220/28,11,2000	бл.318 ап.3	36.32	16 363.24		
355	1061/10,10,2000	бл.318 ап.7	36.32	17 984.44		
356	1970/04,03,2013	бл.319 В ап.13	98.37	45 653.40		
357	1062/10,10,2000	бл.322 А ап.3	36.32	16 363.24		
358	1063/10,10,2000	бл.322 Б ап.16	61.82	29 392.56		
359	1064/10,10,2000	бл.322 В ап.15	98.29	46 721.00		
360	1065/10,10,2000	бл.322 В ап.19	98.09	45 215.40		
361	1067/10,10,2000	бл.322 Г ап.16	97.99	45 024.68		
362	1068/10,10,2000	бл.322 Г ап.17	59.97	27 681.78		
363	1069/10,10,2000	бл.322 Г ап.23	59.97	26 481.54		
364	618/22.06.2000г	бл. 15 Б ап.51	37.71	20 852.66		
365	619/22.06.2000г.	бл. 15 Б ап.58	37.71	20 948.58		
366	620/22.06.2000г	бл. 15 Б ап.64	37.71	20 894.86		
367	621/22.06.2000г.	бл. 15 Б ап.67	38.96	20 407.62		
368	622/22.06.2000	бл. 15 В ап.11	37.71	21 383.06		
369	2299/28.11.2017г.	бл. 15 В ап.21 ет.5	37.71	20 664.03		
370	623/23.06.2000г	бл. 15 Г ап.22	37.71	21 408.00		
371	626/23.06.2000г	бл. 15 Г ап.39	37.71	20 752.92		
372	627/23.06.2000г	бл. 15 Г ап.9	37.71	21 419.52		
373	1200/20.11.2000	бл. 21 ап.67	19.52	14 348.78		
374	1201/20.11.2000	бл. 21 ап.71	19.52	13 231.78		



Изготвил:.....

/Ст. Влайкова/

Ръководител ФО:.....

/И. Кръстева/



## Справка №2

Жилищни сгради, район: Тракия, към 31.12.2018 г.


№ по ред	№ на акта	Адрес	Застроена площ	Балансова стойност сгради	Земя площ	Балансова стойност земя
375	2045/08.12.2014	бл. 22 ап.17	38.12	27 353.04		
376	2046/08.12.2014	бл. 22 ап.25	76.24	54 333.66		
377	2047/08.12.2014	бл. 22 ап.26	58.28	41 587.64		
378	2048/08.12.2014	бл. 22 ап.35	38.12	26 495.24		
379	2049/08.12.2014	бл. 22 ап.40	38.12	26 491.12		
380	2050/08.12.2014	бл. 22 ап.42	76.24	52 666.30		
381	2051/08.12.2014	бл. 22 ап.46	38.12	26 487.02		
382	2052/08.12.2014	бл. 22 ап.53	58.28	40 314.52		
383	2053/08.12.2014	бл. 22 ап.54	58.28	40 314.52		
384	2054/08.12.2014	бл. 22 ап.63	19.52	13 804.26		
385	2055/08.12.2014	бл. 22 ап.71	19.52	12 854.18		
386	602/25.05.2000	бл. 22 ап.72	38.12	25 875.86		
387	1780/19.10.2011	бл. 27 А ап.2	50.39	27 280.02		
388	565/08.05.2000	бл. 27 Б ап.27	34.90	19 216.90		
389	1824/19.12.2011	бл. 27 В ап.13	77.21	44 911.58		
390	567/08.05.2000	бл. 27 В ап.20	90.92	53 364.54		
391	1773/03.09.2011	бл. 27 В ап.5	77.21	44 911.58		
392	133/11.05.1998	бл. 31 Б ап.4	91.35	54 075.72		
393	530/03.05.2000	бл. 31 В ап.18	91.35	52 282.00		
394	532/03.05.2000	бл. 31 Г ап.13	91.35	54 084.32		
395	533/03.05.2000	бл. 31 Г ап.22	91.35	49 590.46		
396	534/03.05.2000	бл. 31 Д ап.21	91.35	52 823.74		
397	1370/14.01.2002	бл. 35 Б ап.3	95.11	51 244.94		
398	1235/01.12.2000	бл. 35 В ап.24	95.80	51 900.80		
399	546/04.05.2000	бл. 47 А ап.17	77.21	46 038.62		
400	547/04.05.2000	бл. 47 А ап.2	50.39	27 764.58		
401	548/04.05.2000	бл. 47 А ап.20	90.92	53 843.94		
402	549/04.05.2000	бл. 47 А ап.23	34.90	20 329.08		
403	550/04.05.2000	бл. 47 А ап.8	90.92	53 947.40		
404	552/04.05.2000	бл. 47 Б ап.16	90.92	54 223.32		
405	553/04.05.2000	бл. 47 Б ап.20	90.92	53 791.24		
406	554/04.05.2000	бл. 47 Б ап.24	90.92	52 295.70		
407	555/04.05.2000	бл. 47 Б ап.27	34.90	20 446.92		
408	1243/01.12.2000	бл. 48 А ап.18	50.39	30 488.34		

Изготвил:.....  
/Ст. Влайкова/Ръководител ФО:.....  
/И. Кръстева/

## Справка №2

Жилищни сгради, район: Тракия, квм 31.12.2018 г.

№ по ред	№ на акта	Адрес	Застроена площ	Балансова стойност сгради	Земя площ	Балансова стойност земя
409	1692/19.05.2011	бл. 48 А ап.20	90.90	53 078.06		
410	1694/19.05.2000	бл. 48 А ап.32	90.90	48 794.48		
411	1695/19.05.2011	бл. 48 А ап.4	90.90	48 678.36		
412	1696/19.05.2011	бл. 48 А ап.9	77.21	45 275.62		
413	694/04.07.2000	бл. 49 В ап.14	36.32	21 540.36		
414	695/04.07.2000	бл. 49 В ап.18	35.87	21 332.24		
415	1962/23.01.2013	бл. 49 В ап.29	36.32	20 201.32		
416	697/04.07.2000	бл. 49 В ап.8	35.87	21 338.94		
417	698/04.07.2000	бл. 49 Г ап.28	35.87	20 679.06		
418	512/03.05.2000	бл. 50 А ап.1	95.01	51 697.88		
419	513/03.05.2000	бл. 50 А ап.10	36.89	22 035.38		
420	514/03.05.2000	бл. 50 А ап.2	36.89	20 487.16		
421	516/03.05.2000	бл. 50 А ап.26	36.89	21 778.62		
422	518/03.05.2000	бл. 50 Б ап.10	36.89	21 927.12		
423	519/03.05.2000	бл. 50 Б ап.11	46.62	27 585.42		
424	520/03.05.2000	бл. 50 Б ап.18	36.89	21 892.62		
425	522/03.05.2000	бл. 50 Б ап.21	95.01	54 113.14		
426	523/03.05.2000	бл. 50 Б ап.24	80.63	45 913.10		
427	1937/10.10.2012	бл. 50 Б ап.3	46.62	24 843.08		
428	525/03.05.2000	бл. 50 Б ап.5	95.01	56 040.76		
429	527/03.05.2000	бл. 50 В ап.14	50.70	30 305.36		
430	528/03.05.2000	бл. 50 В ап.19	95.11	54 299.96		
431	529/03.05.2000	бл. 50 В ап.21	92.43	52 789.10		
432	484/26.04.2000	бл. 50 Г ап.11	50.70	30 661.76		
433	493/02.05.2000	бл. 50 Г ап.8	50.70	30 426.06		
434	495/02.05.2000	бл. 50 Д ап.21	80.63	45 964.84		
435	2004/27.01.2014	бл. 50 Д ап.26	52.23	29 057.28		
436	1936/10.10.2012	бл. 50 Д ап.27	36.89	21 018.40		
437	559/05.05.2000	бл. 50 Д ап.4	95.01	51 218.84		
438	560/08.05.2000	бл. 53 ап.19	37.41	24 014.90		
439	1482/20.11.2002	бл. 55 ап.4	61.64	38 100.04		
440	1371/14.01.2002	бл. 56 ап.25	100.22	59 830.80		
441	1345/26.10.2001	бл. 71 Е ап.14	36.32	16 961.44		
442	78/05.01.1998	бл.107 А ап.15	59.95	27 300.00		

Изготвил.....  
/Ст. Влаикова/Ръководител ФО:.....  
/М. Кръстева/

## Справка №2

Жилищни сгради, район: Тракия, към 31.12.2018 г.


№ по ред	№ на акта	Адрес	Застроена площ	Балансова стойност сгради	Земя площ	Балансова стойност земя
443	890/05,09,2000	бл.107 А ап.31	84.09	37 147.50		
444	891/05,09,2000	бл.107 А ап.32	49.98	22 280.82		
445	895/05,09,2000	бл.107 Б ап.13	35.87	16 494.34		
446	139/14,05,1998	бл.107 Б ап.23	35.87	16 400.34		
447	899/05,09,2000	бл.107 Б ап.37	59.95	25 328.00		
448	2446/25.02.2019г.	бл.107 Б ет.5 ап.24	36.32	16 676.56		
449	901/05,09,2000	бл.107 В ап.10	59.95	27 282.74		
450	902/05,09,2000	бл.107 В ап.18	35.87	16 324.56		
451	904/05,09,2000	бл.107 В ап.38	35.87	14 312.28		
452	1909/14,08,2012	бл.107 В ап.5	59.95	24 631.00		
453	907/05,09,2000	бл.107 Г ап.18	35.87	16 632.44		
454	908/05,09,2000	бл.107 Г ап.20	59.95	27 336.44		
455	909/05,09,2000	бл.107 Г ап.26	84.09	37 536.90		
456	910/05,09,2000	бл.107 Г ап.34	36.32	16 192.20		
457	28/28,10,1997	бл.107 Г ап.5	59.95	25 077.68		
458	911/05,09,2000	бл.107 Д ап.5	59.63	27 566.64		
459	912/05,09,2000	бл.107 Е ап.11	59.63	27 353.72		
460	2313/21.02.2018г.	бл.107, вх. А, ет.5, ап.25	59.95	25 550.53		
461	2204/03,05,17г.	бл.108 А ап.1	84.08	33 123.65		
462	1269/19,12,2000	бл.108 А ап.26	84.08	37 670.22		
463	1268/19,12,2000	бл.108 А ап.29	36.32	16 439.66		
464	1577/08,01,2008	бл.108 А ап.31/121	84.08	35 897.74		
465	703/05,07,2000	бл.108 А ап.4	36.32	15 397.08		
466	704/05,07,2000	бл.108 Б ап.23	35.87	15 773.06		
467	705/05,07,2000	бл.108 Б ап.27	49.98	22 804.52		
468	706/05,07,2000	бл.108 Б ап.34	36.32	16 173.02		
469	709/05,07,2000	бл.108 В ап.19	36.32	16 668.90		
470	1270/19,12,2000	бл.108 В ап.21	84.08	38 299.42		
471	712/05,07,2000	бл.108 Г ап.26	84.08	37 063.08		
472	713/05,07,2000	бл.108 Г ап.36	84.08	35 094.94		
473	79/05,01,1998	бл.126 А ап.20	59.62	27 156.14		
474	913/07,09,2000	бл.126 В ап.23	36.32	16 451.16		
475	914/07,09,2000	бл.126 Е ап.3	36.32	15 810.46		
476	939/08,09,2000	бл.150 А ап.10	69.31	31 919.40		

Изготвил: .....

/Ст. Влайкова/

Ръководител ФО: .....

/И. Кръстева/




Справка №2  
Жилищни сгради, район: Тракия, към 31.12.2018 г.

№ по ред	№ на акта	Адрес	Застроена площ	Балансова стойност сгради	Земя площ	Балансова стойност земя
477	943/08,09,2000	бл.150 А ап.4	59.95	25 635.94		
478	2001/18,11,2013	бл.150 А ап.5	97.72	43 597.44		
479	1224/28.11.2000	бл.150 А ап.9	97.72	45 078.68		
480	947/08,09,2000	бл.150 Б ап.10	69.31	32 220.86		
481	1675/04,04,2011	бл.150 Б ап.17	97.72	44 158.28		
482	951/08,09,2000	бл.150 Б ап.19	36.32	17 379.60		
483	954/08,09,2000	бл.150 Б ап.5	97.72	44 710.02		
484	955/08,09,2000	бл.150 Б ап.9	97.72	44 898.20		
485	1906/03,08,2012	бл.150 В ап.1	97.72	43 659.64		
486	958/08,09,2000	бл.150 В ап.12	59.95	27 595.38		
487	960/08,09,2000	бл.150 В ап.17	97.72	44 842.50		
488	965/08,09,2000	бл.150 Г ап.13	97.72	44 705.22		
489	969/11,09,2000	бл.150 Г ап.22	69.31	31 249.30		
490	970/11,09,2000	бл.150 Г ап.24	59.95	27 023.20		
491	1226/28,11,2000	бл.150 Г ап.25	97.72	43 477.34		
492	971/11,09,2000	бл.150 Г ап.26	69.31	30 999.70		
493	972/11,09,2000	бл.150 Г ап.5	97.72	44 836.74		
494	981/11,09,2000	бл.150 Д ап.22	69.31	30 793.28		
495	984/11,09,2000	бл.150 Е ап.1	97.72	41 046.52		
496	985/11,09,2000	бл.150 Е ап.12	59.95	27 926.60		
497	986/11,09,2000	бл.150 Е ап.3	36.32	15 869.46		
498	2349/12.04.2018г.	бл.150 Е ап.6 ет.2	69.31	30 102.61		
499	2350/12.04.2018г.	бл.150 Е ап.8 ет.2	59.95	26 548.87		
500	2351/12.04.02018г.	бл.150 Е ап.9 ет.3	97.72	41 932.22		
501	815/04,08,2000	бл.153 А ап.27	36.32	16 655.98		
502	816/04,08,2000	бл.153 В ап.1	97.72	41 395.96		
503	817/04,08,2000	бл.153 В ап.16	97.72	43 547.42		
504	818/04,08,2000	бл.153 Г ап.1	97.72	40 943.78		
505	39/17,11,1997	бл.153 Д ап.20	59.96	27 448.50		
506	822/04,08,2000	бл.153 Д ап.25	97.72	43 477.34		
507	1294/11,04,2001	бл.156 А ап.17	97.73	45 214.04		
508	875/05,09,2000	бл.156 А ап.18	69.31	32 145.98		
509	876/05,09,2000	бл.156 А ап.20	59.95	27 684.68		
510	877/05,09,2000	бл.156 А ап.6	69.31	31 959.74		

Изготвил:.....  
/Ст. Влажкова/

Ръководител ФО:.....  
/Й. Кръстева/



Справка №2  
Жилищни сгради, район: Тракия, кьм 31.12.2018 г.

№ по ред	№ на акта	Адрес	Застроена площ	Балансова стойност сгради	Земя площ	Балансова стойност земя
511	878/05,09,2000	бл.156 Б ап.1	97.72	41 046.52		
512	879/05,09,2000	бл.156 Б ап.15	36.32	17 080.08		
513	880/05,09,2000	бл.156 Б ап.18	69.31	31 886.76		
514	1677/29,04,2011	бл.156 Б ап.6	69.31	31 518.40		
515	882/05,09,2000	бл.156 Б ап.9	97.72	44 898.20		
516	883/05,09,2000	бл.156 В ап.10	69.31	31 919.40		
517	885/05,09,2000	бл.156 В ап.14	69.31	31 900.20		
518	2009/02,04,2014	бл.156 В ап.22	69.31	30 454.48		
519	887/05,09,2000	бл.156 В ап.3	36.32	15 869.46		
520	888/05,09,2000	бл.156 В ап.8	59.95	28 361.50		
521	2105/11.11.2015	бл.172 Г ап.10	91.40	61 727.84		
522	2106/11.11.2015г.	бл.172 Г ап.11	74.00	50 096.84		
523	2107/11.11.2015г.	бл.172 Г ап.12	87.70	59 451.14		
524	2109/11.11.2015г.	бл.172 Г ап.14	74.00	48 513.68		
525	2110/11.11.2015	бл.172 Г ап.15	87.70	57 614.84		
526	2099/11.11.2015	бл.172 Г ап.4	91.40	61 559.12		
527	2102/11.11.2015	бл.172 Г ап.7	91.40	59 388.32		
528	2103/11.11.2015	бл.172 Г ап.8	74.00	49 978.34		
529	2104/11.11.2015	бл.172 Г ап.9	87.70	59 240.32		
530	2108/11.11.2015	бл.172 Г ап.13	91.40	59 847.00		
531	2100/11.11.2015	бл.172 Г ап.5	74.00	49 895.98		
532	2101/11.11.2015	бл.172 Г ап.6	87.70	59 423.10		
533	1005/12,09,2000	бл.178 А ап.7	51.66	27 665.00		
534	2418/26.11.2018	бл.178 Б ап.17	64.45	27 499.79		
535	1736/13,07,2011	бл.182 А ап.10	69.31	31 478.18		
536	1825/20,12,2011	бл.182 А ап.6	69.31	31 714.16		
537	918/07,09,2000	бл.182 А ап.9	97.72	45 097.88		
538	919/07,09,2000	бл.182 Б ап.14	69.31	31 828.20		
539	921/07,09,2000	бл.182 Б ап.20	59.95	27 619.40		
540	922/07,09,2000	бл.182 Б ап.22	69.31	30 920.96		
541	924/07,09,2000	бл.182 Б ап.26	69.31	31 155.22		
542	925/07,09,2000	бл.182 Б ап.5	97.72	44 710.02		
543	2245/02,08,2017	бл.182 Б ет.6 ап.24	59.95	25 330.34		
544	927/07,09,2000	бл.182 В ап.1	97.72	41 229.88		



Ръководител ФО: *[Signature]*  
/И. Кръстева/


Изготвил: *[Signature]*  
/Ст. Влакова/

Справка №2  
Жилищни сгради, район: Тракия, към 31.12.2018 г.

№ по ред	№ на акта	Адрес	Застроена площ	Балансова стойност сгради	Земя площ	Балансова стойност земя
545	928/07,09,2000	бл.182 В ап.12	59.95	27 818.12		
546	929/07,09,2000	бл.182 В ап.13	97.72	44 795.46		
547	931/07,09,2000	бл.182 В ап.17	97.72	44 909.72		
548	932/07,09,2000	бл.182 В ап.20	59.95	27 644.36		
549	933/07,09,2000	бл.182 В ап.22	69.31	30 793.28		
550	934/07,09,2000	бл.182 В ап.24	59.95	26 702.56		
551	935/07,09,2000	бл.182 В ап.26	69.31	30 815.36		
552	1228/28,11,2000	бл.182 В ап.6	69.31	31 851.24		
553	937/07,09,2000	бл.182 Г ап.12	59.95	27 926.60		
554	1229/28,11,2000	бл.182 Г ап.6	69.31	32 158.46		
555	1938/12,10,2012	бл.184 В ап.11/35	37.42	17 615.60		
556	1334/20,08,2001	бл.184 В ап.7/23	37.42	18 114.78		
557	1851/09,04,2012	бл.190 Ж ет.3 ап.5	52.40	35 073.02		
558	1934/09,10,2012	бл.191 Г ет.7 ап.22	42.21	26 215.82		
559	1935/09,10,2012	бл.191 Г ет.7 ап.23	42.21	26 385.30		
560	1944/01,11,2012	бл.191 Г ет.8 ап.26	42.21	26 452.64		
561	1933/09,10,2012	бл.191 Г ет.8 ап.27	42.21	26 545.62		
562	1931/03,10,2012г.	бл.194 вх.Д ет.4 ап.10	53.13	35 804.52		
563	1981/20,05,2013 г.	бл.194 вх.Д ет.4 ап.9	49.60	42 595.38		
564	1930/03,10,2012 г.	бл.194 вх.Д ет.5 ап.13	49.60	42 701.90		
565	1983/20,05,2013 г.	бл.194 вх.Д ет.6 ап.17	49.60	41 362.78		
566	1984/20,05,2013 г.	бл.194 вх.Д ет.6 ап.18	53.13	44 505.34		
567	1985/20,05,2013 г.	бл.194 вх.Д ет.7 ап.23	43.05	28 085.82		
568	1625/21,01,2009 г.	бл.194 вх.Д ет.7 ап.21	49.60	41 345.32		
569	1895/25,06,2012 г.	бл.194 вх.Д ет.8 ап.25	49.60	41 471.16		
570	1886/28,05,2012 г.	бл.194 вх.Д ет.8 ап.26	53.13	44 360.02		
571	1633/21,01,2009 г.	бл.194 вх.Д ет.9 ап.29	49.60	41 453.52		
572	1831/17,02,2012 г.	бл.194 вх.Д ет.9 ап.30	53.13	44 352.62		
573	1893/25,06,2012 г.	бл.194 вх.Д ет.9 ап.31	43.05	35 170.24		
574	399/12,01,2000	бл.196 Б ап.18/66	92.58	47 247.92		
575	1008/12,09,2000	бл.199 Б ап.1	100.22	42 740.98		
576	1009/12,09,2000	бл.199 Б ап.12	61.64	28 982.50		
577	1010/12,09,2000	бл.199 Б ап.2	70.88	31 080.86		
578	1011/12,09,2000	бл.199 Б ап.23	37.41	17 405.08		

Изготвил:.....  
/Ст. Влайкова/

Ръководител ФО:.....  
/Й. Кръстева/




## Справка №2

Жилищни сгради, район: Тракия, към 31.12.2018 г.

№ по ред	№ на акта	Адрес	Застроена площ	Балансова стойност сгради	Земя площ	Балансова стойност земя
579	754/12,07,2000	бл.265 А ап.11	50.16	24 371.56		
580	756/12,07,2000	бл.265 А ап.2	50.16	22 514.06		
581	758/12,07,2000	бл.265 А ап.22	92.54	41 454.06		
582	759/12,07,2000	бл.265 А ап.23	50.16	22 240.84		
583	760/12,07,2000	бл.265 А ап.24	92.16	40 626.68		
584	761/12,07,2000	бл.265 А ап.3	92.16	40 692.34		
585	762/12,07,2000	бл.265 А ап.5	50.16	24 496.10		
586	763/12,07,2000	бл.265 Б ап.11	50.16	24 598.44		
587	764/12,07,2000	бл.265 Б ап.14	50.16	24 482.60		
588	766/12,07,2000	бл.265 Б ап.19	92.16	43 143.58		
589	767/12,07,2000	бл.265 Б ап.2	50.16	22 514.06		
590	1868/27.04.2012	бл.265 Б ап.20	50.16	23 273.58		
591	1869/27.04.2012	бл.265 Б ап.21	92.54	42 269.76		
592	1870/27.04.2012	бл.265 Б ап.23	50.16	22 103.74		
593	1871/27.04.2012	бл.265 Б ап.24	92.54	40 610.26		
594	1872/27.04.2012	бл.265 Б ап.5	50.16	23 901.02		
595	1873/27.04.2012	бл.265 Б ап.8	50.16	24 079.72		
596	1874/27.04.2012	бл.265 Г ап.11	50.16	24 109.06		
597	1875/27.04.2012	бл.265 Г ап.14	50.16	23 996.02		
598	2215/05.06.2017	бл.265 Г ап.2	50.16	21 459.07		
599	1910/14.08.2012	бл.265 Г ап.20	50.16	23 273.58		
600	777/12,07,2000	бл.265 Г ап.3	92.54	44 046.26		
601	778/12,07,2000	бл.265 Г ап.8	50.16	24 568.52		
602	2231/20.06.2017	бл.268 А ап.8	72.60	33 611.45		
603	2230/20.06.2017	бл.268 Б ап.17	72.60	32 891.51		
604	2228/20.06.2017	бл.268 Б ап.21	93.41	39 704.12		
605	2233/20.06.2017	бл.268 Б ап.5	72.60	33 930.25		
606	2232/20.06.2017	бл.268 Б ап.6	93.41	42 634.22		
607	58/03,12,1997	бл.271 Б ап.12	93.41	45 276.24		
608	1703/28.05,2011	бл.272 А ап.14	70.88	34 005.70		
609	1044/29,09,2000	бл.272 А ап.20	70.88	33 328.18		
610	990/11,09,2000	бл.272 Б ап.23	59.97	26 878.06		
611	831/05,08,2000	бл.272 В ап.1	97.98	43 436.52		
612	727/10,07,2000	бл.274 А ап.20	72.60	34 554.06		

Изготвил:.....

/Ст. Влаjkова/


Ръководител ФО:.....  
/И. Кръстева/

Справка №2  
Жилищни сгради, район: Тракия, към 31.12.2018 г.

№ по ред	№ на акта	Адрес	Застроена площ	Балансова стойност сгради	Земя площ	Балансова стойност земя
613	728/10,07,2000	бл.274 В ап.11	50.16	24 158.20		
614	1239/01,12,2000	бл.274 В ап.24	92.16	43 168.68		
615	1240/01,12,2000	бл.274 В ап.5	50.16	25 916.28		
616	732/10,07,2000	бл.274 В ап.8	50.16	24 146.62		
617	1241/01,12,2000	бл.274 Г ап.12	92.54	47 827.90		
618	735/10,07,2000	бл.274 Г ап.18	92.54	43 129.10		
619	736/10,07,2000	бл.274 Г ап.20	50.16	23 745.96		
620	737/10,07,2000	бл.274 Г ап.21	92.54	43 128.14		
621	738/10,07,2000	бл.274 Г ап.22	92.16	40 692.34		
622	739/10,07,2000	бл.274 Г ап.23	50.16	22 552.68		
623	740/10,07,2000	бл.274 Г ап.24	92.54	41 434.76		
624	1742/18,07,2011	бл.274 Г ап.8	50.16	24 242.78		
625	996/11,09,2000	бл.275 А ап.13	83.82	43 533.62		
626	997/11,09,2000	бл.275 А ап.2	64.45	31 092.96		
627	998/11,09,2000	бл.275 А ап.4	83.82	43 531.68		
628	999/11,09,2000	бл.275 Б ап.1	99.10	47 690.80		
629	666/03,07,2000	бл.277 А ап.8	70.88	35 255.70		
630	1739/14,07,2011	бл.277 Б ап.12	97.40	46 367.92		
631	2367/23.04.2018г.	бл.277 Б ап.6	97.40	44 092.25		
632	2368/23.04.2018г.	бл.277 Б ап.8	70.88	32 371.72		
633	2369/23.04.2018г.	бл.277 Б ет.5 ап.14	70.88	32 354.29		
634	2370/23.04.2018г.	бл.277 Б ет.7 ап.20	70.88	31 288.75		
635	863/04,09,2000	бл.278 А ап.18	98.39	46 644.26		
636	864/04,09,2000	бл.278 А ап.19	98.09	45 925.98		
637	865/04,09,2000	бл.278 А ап.4	98.09	47 020.78		
638	866/04,09,2000	бл.278 Б ап.1	97.98	43 468.94		
639	867/04,09,2000	бл.278 Б ап.11	59.97	29 035.60		
640	869/04,09,2000	бл.278 Б ап.22	97.98	43 332.80		
641	870/04,09,2000	бл.278 Б ап.24	98.38	43 224.68		
642	872/04,09,2000	бл.278 Б ап.9	98.38	47 291.12		
643	873/04,09,2000	бл.278 В ап.11	36.32	17 768.92		
644	2067/25.05.2015	бл.280 Б ап.5	72.59	33 789.14		
645	827/04,08,2000	бл.281 Б ап.17	98.38	47 465.86		
646	829/04,08,2000	бл.281 В ап.11	36.32	18 179.24		

Изготвил:.....  
/Ст. Влажкова/

Ръководител ФО:.....  
/И. Кръстева/






## Справка №2

Жилищни сгради, район: Тракия, към 31.12.2018 г.

№ по ред	№ на акта	Адрес	Застроена площ	Балансова стойност сгради	Земя площ	Балансова стойност земя
647	66/03,12,1997	бл.281 В ап.22	70.88	31 983.10		
648	1004/11,09,2000	бл.282 В ап.8	50.16	24 360.94		
649	1083/12,10,2000	бл.283 А ап.3	97.40	43 248.82		
650	1084/12,10,2000	бл.283 Б ап.20	60.49	29 479.72		
651	1085/12,10,2000	бл.283 Б ап.23	37.04	17 780.50		
652	1087/12,10,2000	бл.283 В ап.20	60.49	29 473.92		
653	1088/12,10,2000	бл.283 В ап.7	37.04	18 601.14		
654	1372/14,01,2002	бл.286 А ап.9	93.40	44 908.40		
655	1374/14,01,2002	бл.287 А ап.3	93.40	41 414.48		
656	1090/12,10,2000	бл.288 Б ап.15	36.32	17 749.62		
657	1091/12,10,2000	бл.288 Б ап.17	98.37	47 190.70		
658	91/19,01,1998	бл.290 Б ап.5	59.97	29 351.80		
659	1094/13,10,2000	бл.312 ап.25	98.37	59 225.26		
660	1095/13,10,2000	бл.312 ап.3	36.32	21 251.38		
661	76/05,01,1998	бл.314 А ап.20	72.59	33 702.40		
662	1718/20,06,2011	бл.314 Б ап.6	93.41	43 655.80		
663	1980/24,04,2013	бл.314 В ап.11	50.16	23 366.88		
664	1722/20,06,2011	бл.314 В ап.23	50.16	22 819.80		
665	1721/20,06,2011	бл.314 Г ап.10	92.15	43 133.98		
666	1720/20,06,2011	бл.314 Г ап.4	92.15	43 237.80		
667	1096/13,10,2000	бл.317 ап.1	98.37	42 634.82		
668	61/03,12,1997	бл.317 ап.12	61.81	29 687.34		
669	788/31,07,2000	бл.326 А ап.23	59.97	26 501.32		
670	791/31,07,2000	бл.326 Б ап.5	59.97	28 848.66		
671	1233/28,11,2000	бл.326 В ап.2	68.71	30 575.18		
672	793/31,07,2000	бл.326 В ап.22	98.37	43 078.26		
673	798/31,07,2000	бл.326 Г ап.4	61.82	27 440.26		
674	800/01,08,2000	бл.331 Б ап.19	92.54	42 791.96		
675	801/01,08,2000	бл.331 Б ап.22	92.54	40 688.52		
676	802/01,08,2000	бл.331 Б ап.23	50.16	22 060.18		
677	803/01,08,2000	бл.331 Б ап.24	92.16	40 297.12		
678	809/01,08,2000	бл.331 В ап.24	92.54	41 098.22		
679	810/02,08,2000	бл.332 Б ап.1	92.54	40 763.70		
680	812/02,08,2000	бл.332 Б ап.3	92.16	40 361.72		

Изготвил:.....  
/Ст. Владева/Ръководител ФО:.....  
/И. Кръстева/

## Справка №2

Жилищни сгради, район: Тракия, към 31.12.2018 г.


№ по ред	№ на акта	Адрес	Застроена площ	Балансова стойност сгради	Земя площ	Балансова стойност земя
681	1306/25.06.2001	бл.332 В ап.17	50.16	24 012.28		
682	137/14.05.1998	бл.399 Б ап.17	39.58	21 204.94		
683	1799/31.10.2011	бул. "Освобождение"39,вх.А,ет.4,ап.12-Б1	36.37	64 466.46		
684	1804/01.11.2011	бул. "Освобождение"39 вх.Г, ет.2, ап.1-Б4	90.83	158 602.96		
685	1805/01.11.2011	бул. "Освобождение"39 вх.Г, ет.2, ап.3-Б4	71.66	127 990.38		
686	1797/31.10.2011	бул. "Освобождение"39, вх.А,ет.2,ап.1-Б1	90.83	158 501.48		
687	1798/31.10.2011	бул. "Освобождение"39, вх.А,ет.3,ап.5-Б1	90.83	157 036.96		
688	1806/01.11.2011	бул. "Освобождение"39, вх.Г, ет.2,ап.4-Б4	36.37	67 003.28		
689	1807/01.11.2011	бул. "Освобождение"39, вх.Г, ет.3,ап.5-Б4	90.83	157 199.90		
690	1808/01.11.2011	бул. "Освобождение"39, вх.Г, ет.4,ап.9-Б4	90.83	149 861.66		
691	1809/01.11.2011	бул. "Освобождение"39, вх.Г, ет.5,ап.13-Б4	90.83	149 996.32		
692	1810/01.11.2011	бул. "Освобождение"39, вх.Г, ет.6,ап.17-Б4	90.83	143 861.12		
693	1743/10.08.2011г.	бул. "Освобождение"39, секц.Б1, вход "А", ет.7,	144.83	218 998.40		
694	1744/10.08.2011г.	бул. "Освобождение"39, секц.Б4, вход "Г", ет.7,	144.83	228 738.34		
695	1800/31.10.2011	бул. "Освобождение"39,вх.А,ет.5,ап.16-Б1	36.37	64 171.78		
696	1801/31.10.2011	бул. "Освобождение"39,вх.А,ет.6,ап.20-Б1	36.37	62 507.24		
697	1803/31.10.2011	бул. "Освобождение"39,вх.В,ет.7,ап.31-Б3	87.36	140 710.58		
698	1802/31.10.2011	бул. "Освобождение"39,вх.В,ет.2,ап.1-Б3	97.80	173 171.14		
699	1753/12.08.2011г.	бул. "Освобождение"39а, вх.А,ет.2,ап.1-А1	90.83	194 285.28		
700	1783/26.10.2011	бул. "Освобождение"39а, вх.В,ет.3,ап.7-А3	97.80	164 926.48		
701	1785/26.10.2011	бул. "Освобождение"39а, вх.Вет.5,ап.19-А3	97.80	160 791.46		
702	1793/27.10.2011	бул. "Освобождение"39а, вх.Г, ет.5ап.13-А4	90.83	149 688.96		
703	1791/27.10.2011	бул. "Освобождение"39а,вх., ет.4,ап.9-А4	90.83	155 688.54		
704	1754/12.08.2011г.	бул. "Освобождение"39а,вх.А, ет.2,ап.4-А1	36.37	78 362.36		
705	1755/12.08.2011	бул. "Освобождение"39а,вх.А,ет.3,ап.5-А1	90.83	192 882.24		
706	1756/12.08.2011г.	бул. "Освобождение"39а,вх.А,ет.6,ап.17-А1	90.83	183 601.38		
707	1781/26.10.2011	бул. "Освобождение"39а,вх.В, ет.2,ап.1-А3	97.80	165 986.08		
708	1782/26.10.2011	бул. "Освобождение"39а,вх.В,ет.2, ап.2-А3	93.43	151 896.00		
709	1784/26.10.2011	бул. "Освобождение"39а,вх.В,ет.4,ап.13-А3	97.80	158 334.64		
710	1786/26.10.2011	бул. "Освобождение"39а,вх.В,ет.6,ап.25-А3	97.80	152 127.24		
711	1787/27.10.2011	бул. "Освобождение"39а,вх.Г,ет.2,ап.1-А4	90.83	158 279.02		
712	1788/27.10.2011	бул. "Освобождение"39а,вх.Г,ет.2,ап.4-А4	36.37	66 768.12		
713	1789/27.10.2011	бул. "Освобождение"39а,вх.Г,ет.3,ап.5-А4	90.83	156 864.26		
714	1792/27.10.2011	бул. "Освобождение"39а,вх.Г,ет.4,ап.12-А4	36.37	67 318.42		

Изготвил:.....

/Ст. Владимова/

Ръководител ФО:.....

/И. Кръстева/



Справка №2

Жилищни сгради, район: Тракия, към 31.12.2018 г.

№ по ред	№ на акта	Адрес	Застроена площ	Балансова стойност сгради	Земя площ	Балансова стойност земя
715	1795/28.10.2011	бул. "Освобождение" 39а, вх. Г, ет. 6, ап. 17-А4	90.83	149 703.60		
716	1794/28.10.2011	бул. "Освобождение" 39а, вх. Г, ет. 5, ап. 16-А4	36.37	63 952.26		
				27 226 341.99		

Изготвил: .....  
/Ст. Влайвова/

Ръководител ФО: .....  
/Й. Кръстева/

