

Координати на точките от ОБЕКТ: ПУП- ПАРЦЕЛАРЕН ПЛАН ЗА ЛИНЕЕН
ОБЕКТ: "ТРАСЕ НА ПОДЗЕМНА КАВЕЛНА ЛИНИЯ 20KV ОТ БКТП „ДОР НЕД“ В
ПИ 56784.243.25, ПРЕМИНАВАЩО ПРЕЗ ПИ 56784.244.25; 249.57;
269.376; 275.73- ПОЛСКИ ПЪТИЩА И ДРУГИ ИМОТИ, КВ. "ПРОСЛАВ", ЗА
ЕЛЕКТРОЗАХРАНВАНЕ НА УПИ 224.72-ПРОИЗВ.ДЕЙНОСТИ, ПИ 56784.224.72
ПО КК ПЛОВДИВ

Номер Изток Y [m] Север X [m]

КООРДИНАТИ НА ПРОЕКТНО ЕЛ.ТРАСЕ 20KV


1 8610649.885 4541506.883
2 8610706.221 4541485.996
3 8610727.155 4541541.074
4 8610784.397 4541536.371
5 8610631.962 4541131.320
6 8610626.781 4541115.027
7 8610601.563 4541048.570
8 8610574.391 4540962.348
9 8610584.109 4540961.371
10 8610657.752 4540948.527
11 8610656.859 4540944.551
12 8610711.359 4540934.301
13 8610732.406 4540918.203
14 8610835.563 4540910.465
15 8610834.594 4540891.895
16 8610835.500 4540884.793
17 8610832.469 4540820.738
18 8610836.035 4540820.563
19 8610859.359 4540817.301
20 8610900.859 4540814.301
21 8610900.631 4540806.363
22 8610897.950 4540709.902
23 8610896.859 4540602.613
24 8610879.169 4540392.176
25 8610876.359 4540387.426
26 8610880.359 4540373.301
27 8610881.359 4540338.863
28 8610882.359 4540338.051
29 8610883.859 4540239.363
30 8610887.854 4540193.867
31 8610898.258 4540124.098
32 8610963.359 4539997.238
33 8610964.381 4539990.980
34 8610959.874 4539987.395
35 8610961.859 4539982.801
36 8610882.947 4539920.020
37 8610879.691 4539915.844
38 8610963.984 4539850.129
39 8610841.906 4539592.324
40 8610847.306 4539589.500

КООРДИНАТИ НА СЕРВИТУТНА ЗОНА

41 8610649.189 4541505.008
42 8610650.094 4541507.445
43 8610706.071 4541483.918



44 8610704.560 4541487.254
45 8610727.555 4541540.438
46 8610725.555 4541542.488
47 8610783.516 4541535.836
48 8610786.830 4541537.156
49 8610633.852 4541130.664
50 8610631.391 4541131.535
51 8610628.665 4541114.352
52 8610626.207 4541115.207
53 8610603.449 4541047.902
54 8610600.984 4541048.770
55 8610577.037 4540964.094
56 8610573.584 4540961.824
57 8610584.385 4540963.352
58 8610584.063 4540960.770
59 8610660.162 4540950.137
60 8610657.016 4540948.047
61 8610659.264 4540946.133
62 8610656.138 4540944.074
63 8610712.200 4540936.176
64 8610711.111 4540933.734
65 8610733.146 4540920.156
66 8610732.188 4540917.617
67 8610836.268 4540912.422
68 8610833.537 4540910.016
69 8610835.188 4540891.918
70 8610832.587 4540891.816
71 8610836.109 4540884.816
72 8610833.494 4540884.711
73 8610833.078 4540821.309
74 8610830.232 4540818.848
75 8610836.125 4540821.156
76 8610835.801 4540818.574
77 8610859.440 4540817.895
78 8610859.174 4540815.305
79 8610901.476 4540814.855
80 8610898.806 4540812.441
81 8610898.634 4540806.480
82 8610901.230 4540806.328
83 8610964.047 4539991.480
84 8610965.240 4539989.105
85 8610958.006 4539986.676
86 8610961.183 4539985.879
87 8610959.416 4539983.414
88 8610962.593 4539982.617
89 8610881.518 4539921.438
90 8610883.453 4539919.656
91 8610877.745 4539916.602
92 8610881.394 4539917.055
93 8610962.105 4539850.832
94 8610965.348 4539851.602
95 8610839.275 4539591.441
96 8610842.695 4539592.590
97 8610846.445 4539587.691
98 8610847.564 4539590.043




Изработил:
/инж.Цветанка Николова/


68.376; 249.57; 269.376;

ОБЕКТ: ПУП- ПАРЦЕЛАРЕН ПЛАН ЗА ЛИНЕЕН ОБЕКТ: "ТРАСЕ НА ПОДЗЕМНА КАБЕЛНА ЛИНИЯ 20KV ОТ БКПТ "ДОР НЕД" В ПИ 56784.243.25, ПРЕМИНАВАЩО ПРЕЗ ПИ 56784.244.25; 249.57; 269.376; 275.73- ПОЛСКИ ПЪТИЩА И ДРУГИ ИМОТИ, КВ. "ПРОСЛАВ", ЗА ЕЛЕКТРОЗАХРАНВАНЕ НА УЛИ 224.72-ПРОИЗВ.ДЕЙНОСТИ, ПИ 56784.224.72 ПО КК ПЛОВДИВ

Нов	Вид на имота	Площ в кв.м	Трайно предназначение	Начин на трайно ползване	Адрес	Име, презиме, фамилия наименование	ЕГН БУЛСТАТ	Адрес	Вид на правото	Вид собственост	Площ за отчуждаване кв.м
224.72	Поз. имот	8760	Урбанизирана територия	За друг вид производствен, складов обект	гр.ПЛОВДИВ, ул."Запад" №24а	"СЕЙДЖ ТЕХНОЛОДЖИС" ООД	203478623	гр.СОФИЯ, ул."ЧЕРНИ ВРЪХ" № 32А	Собственост	Частна	10
224.73	Поз. имот	211	Земеделска територия	За друг поземлен имот за движение и транспорт	ул."ПЛОВДИВ ЗАПАД" № 24А, м. ПРОСЛАВ	"СЕЙДЖ ТЕХНОЛОДЖИС" ООД	203478623	гр.СОФИЯ, и ЛОЗЕНЕЦ, бул."ЧЕРНИ ВРЪХ" № 32А	Право на собственост	Частна	4
243.27	Поз. имот	229	Земеделска територия	За друг вид водно течение, водна площ, съоръжение	м. ПРОСЛАВ	ОБЩИНА ПЛОВДИВ	000471504	гр.ПЛОВДИВ, пл."Стефан Стамболов №1	Право на собственост	Общиска частна	105
243.25	Поз. имот	2321	Урбанизирана територия	За друг вид производствен, складов обект	---бул."Пещерско шосе" № 217, м. ПРОСЛАВ	"ДОР-НЕД" ООД	115832502	гр.ПЛОВДИВ, ул."КОНСТАНТИН ВЕЛИЧКОВ" № 11	Собственост	Обществени организации	
						"ЕВН България Електроразпределение" АД	115552190	гр.ПЛОВДИВ, ул."Хр.Г.Данов" № 37	право на строеж	Обществени организации	
243.27	Поз. имот	229	Земеделска територия	За друг вид водно течение, водна площ, съоръжение	м. ПРОСЛАВ	ОБЩИНА ПЛОВДИВ	000471504	гр.ПЛОВДИВ, пл."Стефан Стамболов №1	Право на собственост	Общиска частна	5
243.30	Поз. имот	3428	Земеделска територия	За селскостопански, горски, ведомствен път	м. ПРОСЛАВ	ОБЩИНА ПЛОВДИВ	000471504	гр.ПЛОВДИВ, пл."Стефан Стамболов №1	Право на собственост	Общиска публична	42
244.25	Поз. имот	3739	Земеделска територия	За селскостопански, горски, ведомствен път	м. ПРОСЛАВ	ОБЩИНА ПЛОВДИВ	000471504	гр.ПЛОВДИВ, пл."Стефан Стамболов №1	Право на собственост	Общиска публична	1106
249.89	Поз. имот	6948	Земеделска територия	За второстепенна улица	ул."Просвета", м. ПРОСЛАВ	ОБЩИНА ПЛОВДИВ	000471504	гр.ПЛОВДИВ, пл."Стефан Стамболов №1	Право на собственост	Общиска публична	102
268.88	Поз. имот	2143	Земеделска територия	За селскостопански, горски, ведомствен път	м. ПРОСЛАВ	ОБЩИНА ПЛОВДИВ	000471504	гр.ПЛОВДИВ, пл."Стефан Стамболов №1	Право на собственост	Общиска публична	746
269.377	Поз. имот	7270	Земеделска територия	За селскостопански, горски, ведомствен път	м. ПРОСЛАВ	ОБЩИНА ПЛОВДИВ	000471504	гр.ПЛОВДИВ, пл."Стефан Стамболов №1	Право на собственост	Общиска публична	579
275.6	Поз. имот	2132	Земеделска територия	За селскостопански, горски, ведомствен път	м. СТОПАНСКИ ДВОР 1	ОБЩИНА ПЛОВДИВ	5678400000	гр.ПЛОВДИВ, пл."Стефан Стамболов №1	Право на собственост	Няма данни	733
275.16	Поз. имот	137	Земеделска територия	За селскостопански, горски, ведомствен път	м. СТОПАНСКИ ДВОР 1	ОБЩИНА ПЛОВДИВ	5678400000	гр.ПЛОВДИВ	Право на собственост	Няма данни	14



Нов	Вид на имота	Площ в кв.м	Трайно предназначение	Начин на трайно ползване	Адрес	Име, презиме, фамилия наименование	ЕГН БУЛСТАТ	Адрес	Вид на правото	Вид собственост	Площ за отчуждаване кв.м
275.17	Поз. имот	11331	Територия заета от води и водни обекти	Водно течение, река	м. СТОПАНСКИ ДВОР 1	ОБЩИНА ПЛОВДИВ	000471504	гр. ПЛОВДИВ, пл. "Стефан Стамболов №1	Право на собственост	Общинска частна	
275.21	Поз. имот	1328	Земеделска територия	За селскостопански, горски, ведомствен път	м. СТОПАНСКИ ДВОР 1	ЛИПСВАТ ДАНИ ЗА СОБСТВЕНОСТТА	5678400000	гр. ПЛОВДИВ	Право на собственост	Няма данни	301
275.32	Поз. имот	823	Земеделска територия	За селскостопански, горски, ведомствен път	м. СТОПАНСКИ ДВОР 1	ЛИПСВАТ ДАНИ ЗА СОБСТВЕНОСТТА	5678400000	гр. ПЛОВДИВ	Право на собственост	Няма данни	95
275.39	Поз. имот	2207	Земеделска територия	За селскостопански, горски, ведомствен път	м. СТОПАНСКИ ДВОР 1	ЛИПСВАТ ДАНИ ЗА СОБСТВЕНОСТТА	5678400000	гр. ПЛОВДИВ	Право на собственост	Няма данни	268
512.995	Поз. имот	19815	Територия за транспорт	За линии на релсов транспорт	ул. "ПРОСВЕТА"	ДП НК "ЖЕЛЕЗОПЪТНА ИНФРАСТРУКТУРА"	130823243	гр. Пловдив, бул. "Македония" №2	Право на собственост	Държавна публична	
512.9525	Поз. имот	3686	Урбанизирана територия	За второстепенна улица	---"Битоля"	ОБЩИНА ПЛОВДИВ	000471504	гр. ПЛОВДИВ, пл. "Стефан Стамболов №1	Право на собственост	Общинска публична	
512.9526	Поз. имот	2427	Урбанизирана територия	За второстепенна улица	---"ЗАПАДНА"	ОБЩИНА ПЛОВДИВ	000471504	гр. ПЛОВДИВ, пл. "Стефан Стамболов №1	Право на собственост	Общинска публична	
512.9546	Поз. имот	3486	Урбанизирана територия	За второстепенна улица	---"БЪДЕЦЕ"	ОБЩИНА ПЛОВДИВ	000471504	гр. ПЛОВДИВ, пл. "Стефан Стамболов №1	Право на собственост	Общинска публична	
512.9549	Поз. имот	1424	Урбанизирана територия	За второстепенна улица	---"ЗАПАДНА"	ОБЩИНА ПЛОВДИВ	000471504	гр. ПЛОВДИВ, пл. "Стефан Стамболов №1	Право на собственост	Общинска публична	
512.9551	Поз. имот	2703	Урбанизирана територия	За второстепенна улица	---"ЗАПАДНА"	ОБЩИНА ПЛОВДИВ	000471504	гр. ПЛОВДИВ, пл. "Стефан Стамболов №1	Право на собственост	Общинска публична	
512.9582	Поз. имот	5763	Урбанизирана територия	За второстепенна улица	ул. "ПРОСВЕТА"	ОБЩИНА ПЛОВДИВ	000471504	гр. ПЛОВДИВ, пл. "Стефан Стамболов №1	Право на собственост	Общинска публична	
512.9584	Поз. имот	5226	Урбанизирана територия	За второстепенна улица	ул. "ПРОСВЕТА"	ОБЩИНА ПЛОВДИВ	000471504	гр. ПЛОВДИВ, пл. "Стефан Стамболов №1	Право на собственост	Общинска публична	
512.9590	Поз. имот	3797	Територия за транспорт	За второстепенна улица	ул. "ЕЛЕНА"	ОБЩИНА ПЛОВДИВ	000471504	гр. ПЛОВДИВ, пл. "Стефан Стамболов №1	Право на собственост	Общинска публична	
512.9596	Поз. имот	1463	Урбанизирана територия	За второстепенна улица	ул. "ЕЛЕНА"	ОБЩИНА ПЛОВДИВ	000471504	гр. ПЛОВДИВ, пл. "Стефан Стамболов №1	Право на собственост	Общинска публична	
512.9597	Поз. имот	1705	Урбанизирана територия	За второстепенна улица	ул. "ЕЛЕНА"	ОБЩИНА ПЛОВДИВ	000471504	гр. ПЛОВДИВ, пл. "Стефан Стамболов №1	Право на собственост	Общинска публична	



Нов	Вид на имота	Площ в кв.м	Трайно предназначение	Начин на трайно ползване	Адрес	Име, презиме, фамилия наименование	ЕИН БУЛСТАТ	Адрес	Вид на правото	Вид собственост	Площ за отчуждава не кв.м
512.9602	Поз. имот	650	Урбанизирана територия	За второстепенна улица	ул. "ПРОСВЕТА"	ОБЩИНА ПЛОВДИВ	000471504	гр. ПЛОВДИВ, пл. "Стефан Стамболов №1	Право на собственост	Общинска публична	



[Handwritten signature]

ОБЕКТ: ПУП- ПАРЦЕЛАРЕН ПЛАН ЗА ЛИНЕЕН ОБЕКТ: "ТРАСЕ
НА ПОДЗЕМНА КАБЕЛНА ЛИНИЯ 20KV ОТ БКТП „ДОР НЕД“ В
ПИ 56784.243.25, ПРЕМИНАВАЩО ПРЕЗ ПИ 56784.244.25; 249.57;
269.376; 275.73- ПОЛСКИ ПЪТИЩА И ДРУГИ ИМОТИ,
КВ. "ПРОСЛАВ", ЗА ЕЛЕКТРОЗАХРАНВАНЕ НА УПИ 224.72-
ПРОИЗВ.ДЕЙНОСТИ, ПИ 56784.224.72 ПО КК ПЛОВДИВ

ЧАСТ: ПУП- ПАРЦЕЛАРЕН ПЛАН

ВЪЗЛОЖИТЕЛ: "СЕЙДЖ ТЕХНОЛОДЖИС" ООД

ПРОЕКТАНТ:
/инж. Цветанка Николова/

НОЕМВРИ.2017г.



ОБЯСНИТЕЛНА ЗАПИСКА

ОБЕКТ: ПУП- ПАРЦЕЛАРЕН ПЛАН ЗА ЛИНЕЕН ОБЕКТ: "ТРАСЕ НА ПОДЗЕМНА КАБЕЛНА ЛИНИЯ 20KV ОТ БКТП „ДОР НЕД“ В ПИ 56784.243.25, ПРЕМИНАВАЩО ПРЕЗ ПИ 56784.244.25; 249.57; 269.376; 275.73- ПОЛСКИ ПЪТИЩА И ДРУГИ ИМОТИ, КВ.“ПРОСЛАВ“, ЗА ЕЛЕКТРОЗАХРАНВАНЕ НА УПИ 224.72- ПРОИЗВ.ДЕЙНОСТИ, ПИ 56784.224.72 ПО КК ПЛОВДИВ

ЧАСТ: ПУП- ПАРЦЕЛАРЕН ПЛАН

Настоящият проект е разработен на основа на възлагане от инвеститора: "СЕЙДЖ ТЕХНОЛОДЖИС" ООД.

Целта на проекта е да се създадат устройствени условия за осъществяване на инвестиционните намерения на възложителя, съобразено с действащите нормативни изисквания.


Използвана е извадка от кадастралната карта на гр.Пловдив. Проектното трасе на кабелната линия 20kV е с дължина L=2580м., като имотите които са засегнати, са описани в таблица със съответните площи.

Трасето от БКТП «Дор Нед» до начало на регулация на кв.»Прослав», преминава по полски пътища и имоти с номера 239.96; 244.25; 275.6; 275.17; 275.16; 275.32; 275.21; 275.39 и 249.89;

- трасето попадащо в регулация е между точка №21 и №33 от координатите на проектния кабел;
- трасето от края на регулация до УПИ 224.72- произв.дейности, преминава през полски пътища и имоти с номера 269.377; 268.88 и 224.73.

Сервитутните линии са на разстояние 0,60м. откъм имотните граници и по 2,00м. откъм полските пътища.

За трасировъчния план са използвани рт.1 и рт.2, в координатна система 1970г, като е изготвен е списък с регистър на подробни точки по чупките на трасето и по чупките на сервитутните линии, както и списък със засегнатите имоти от кадастралната карта на гр.Пловдив, през които минава трасето. Изготвен е ПУП- парцеларен план в М 1:2000.



НОЕМВРИ.2017г.

