

# ТЕХНИЧЕСКО ЗАДАНИЕ

За изработване на ПУП-ПП по чл. 125, във връзка с чл. 124а,  
ал. 5 от ЗУТ съобразно ЗОЗЗ и ППЗОЗЗ

за обект: **Захранващ кабел 20kV от подстанция 110/20kV "ЛАУТА" в УПИ XI и XVII - електрическа подстанция по плана на ИИЗ III-част до "Пречиствателна станция за отпадни води" в УПИ 003011, местност „Бей кър”, землището на гр.Пловдив - „Тракия” - Област Пловдив**

1. **Да се изработи проект за подробен устройствен план – парцеларен план /ПУП – ПП/ на подземен линеен обект на техническата инфраструктура, за захранващ кабел 20kV от подстанция 110/20kV "ЛАУТА" в УПИ XI и XVII - електрическа подстанция по плана на ИИЗ III-част до "Пречиствателна станция за отпадни води" в УПИ 003011, местност „Бей кър”, землището на гр.Пловдив - „Тракия” - Област Пловдив.**

Понастоящем има изградена подземна кабелна линия 20kV между подстанция 110/20kV "Лаута" и закрыта разпределителна уредба(ЗРУ) на Пречиствателна станция.

Трасето на тази кабелна линия: преминава през територията на ЖК "Тракия", пресича ЖП линията "София-Бургас" и след продължава през частни имоти в землището на гр.Пловдив - "Тракия".

Съществуващият кабел е с повишена аварийност, с многобройни муфи вследствие аварии по цялата си дължина, което налага неговата подмяна. Поради затрудненията (ограничен достъп) за отстраняване на аварията по съществуващото трасе се налага проектирането на ново трасе.

Трасето на кабела да преминава по южния тротоар на локалното платно по бул. "Цариградско шосе", по западния тротоар на бул. Ягодовско шосе", да пресече в зоната на затворения ЖП прелез двойната ЖП линия "София" Бургас" и да продължи към село Ягодово от западната страна на пътя до достигане на пътното отклонение в източна посока за ПСОВ на гр. Пловдив.

При отбивката за пречиствателната станция трасето да пресече пътя за с. Ягодово и да се отправи към пречиствателната станция от северната страна на пътя, до достигане на разпределителната уредба 20kV.

2. **Да се проектира подземен кабел СрН (20kV) от п/ст. 110/20kV "ЛАУТА" в УПИ XI и XVII - ел. подстанция по плана на ИИЗ III-част до "Пречиствателна станция за отпадни води" в УПИ 003011, местност „Бей кър”, землището на гр.Пловдив - „Тракия” - гр.Пловдив**


- **Териториален обхват на кабела** - Кабелът да започне от съществуващата ЗРУ на п/ст. 110/20kV "Лаута" и по утвърдено (съгласувано) трасе да достигне до ЗРУ 20kV на ПСОВ - гр. Пловдив.


- **Дължината на трасето е ~ 2807 m**, както следва:


От т.1 до т.4 кабелът да се изтегли в съществуващ действащ проходим кабелен колектор - 316m. След т. 4 в източна посока кабелът да се положи в рамките на южния тротоар и зелените площи на локалното платно на бул."Цариградско шосе" до т.15 - кръговото движение на транспортен възел "Скобелева майка" - **669 m**. След т.15 трасето да се разположи по западния тротоар и зелени площи на Ягодовско шосе до т. 31 - **773 m**. От т.31 трасето да бъде в сервитута на ЖП линията "София - Бургас", да пресече ЖП линиите и да продължи от западната страна на Ягодовско шосе до т.37 - **561 m**. След пресичането на ЖП линиите трасето да се установи в

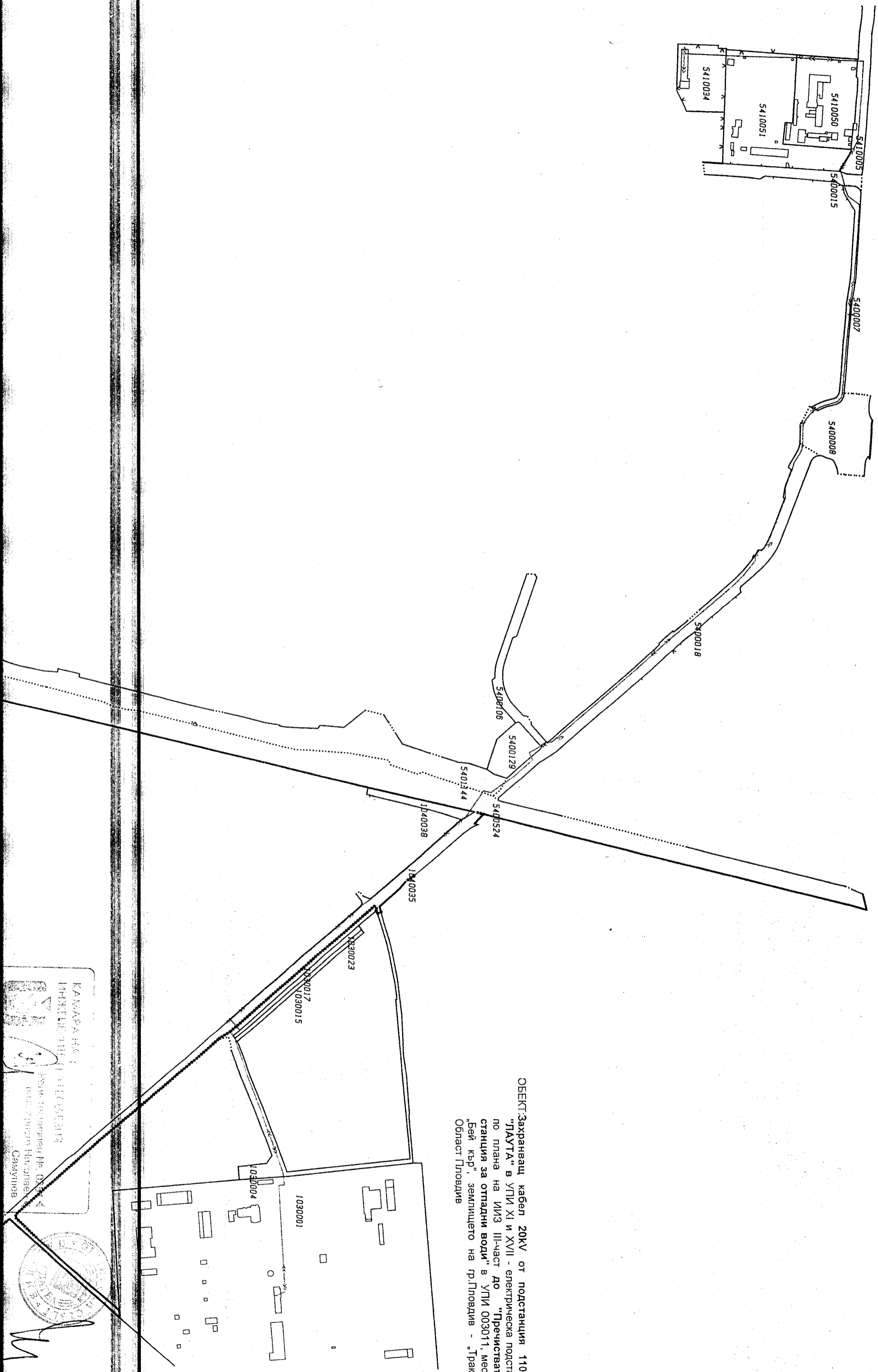
землището на гр.Пловдив "Тракия". При т. 37 трасето да смени посоката си и да пресече Ягодовско шосе и от северната страна на пътната връзка към пречиствателната станция, да достигне до т. 42 - 279 m. След т. 42 до т. 46 трасето на кабела ще бъде изцяло в имот, който е собственост на "ВиК" ЕООД - 209 m.

3. Кабелът да бъде оразмерен по токово натоварване, по икономическа плътност на тока и по траен ток на късо съединение.
4. Когато кабелът преминава през пътища и други транспортни комуникации, да се изтегли в защитни тръби, като в двата края на тръбите се предвидят бетонови шахти с капаци.
5. Проектът да бъде разработен еднофазно в срок от 45 (четиридесет и пет) дни след издаване на Разрешението за изработване на комплексен инвестиционен проект, след което да се извършат всички необходими по-нататъшни процедури по одобряване на същия.
6. При изготвяне на проекта да се спазват всички действащи нормативни изисквания за строежи от този вид.
7. Трасето на кабела да се изработи в следния обхват:
  - Да се представи план на трасето върху извадка от действащата кадастрална карта
  - Да се представи регистър на собствеността на терените, през които преминава трасето
  - Да се изготви регистър на координатите на началната и крайна точки и на чупките на трасето
  - Да се посочи сервитута на кабела 20kV

  
.....  
За "ВиК" ЕООД гр. Пловдив








ОБЕКТ: Захранващ кабел 20kV от подстанция 110/20kV  
 "ПАУТА" в УПИ XI и XVII - електрическа подстанция  
 по плана на ИИЗ III-част до "Пречиствателна  
 станция за отпадни води" в УПИ 003011, местност  
 "Бей кър", землището на гр. Пловдив - "Тракия" -  
 Област Пловдив

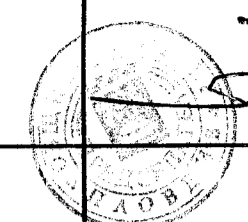
КАМАРА НА  
 ИНЖЕНЕРИ  
 И АРХИТЕКТИ  
 В Република България  
 Регионален филиал № 03  
 гр. Пловдив, ул. "Св. Кирил и Методий"  
 Самуилов



КАДАСТРАЛЕН РЕГИСТЪР НА НЕДВИЖИМИТЕ ИМОТИ В ГР.ПЛОВДИВ

Б.К.А.Г.ТЕ 56784, община ПЛОВДИВ, област ПЛОВДИВ Дата: 30.10.2014 г.

Идентификатор	Нов	Стар	Вид на имота	Площ в кв.м	Брой етажи	№ на етажа	Трайно предназначение	Начин на трайно ползване	Адрес	Име, презиме, фамилия наименование	ЕФН БУЛСТАТ	Съд, вид на регистър, № на парцел, № на парцел	Адрес	Вид	Издател, № и дата, том, регистър, дело	Вид на правото	Срок	Вид собственост	Идеални части	№ на парцела в имотния регистър
1	2	3	4	5	6	7	8	9	10	11	12	13	14	15	16	17	18	19	20	
103.1		3.1	Поз. имот	232534			Земеделска територия	Друг вид поземлен имот без определено стопан. предназначение	м. БЕИ КЪР	"ВОДОСНАБДЯВАНЕ И КАНАЛИЗАЦИЯ" ЕООД	115010670	гр.ПЛОВДИВ, бул. "6 септември" № 250	на. н.а.	Служба по вписванията - гр. Пловдив, № 150/03.05.2011г., том 29, рег 9929, дело 4657	Собственост		Държавна частна			20
103.4		3.4	Поз. имот	8378			Земеделска територия	За селскостопански, горски, ведомствен път	".....", м. БЕИ КЪР	ОБЩИНА ПЛОВДИВ	000471504	гр.ПЛОВДИВ, "НеиНвесина"	липова информация		Собственост	Общинска публична				
103.15		3.15	Поз. имот	1606			Земеделска територия	За селскостопански, горски, ведомствен път	".....", м. БЕИ КЪР	ОБЩИНА ПЛОВДИВ	000471504	гр.ПЛОВДИВ, "НеиНвесина"	Решение	ОБЩИНСКА СЛУЖБА "ЗЕМЕДЕЛИЕ И ГОРИ" гр.ПЛОВДИВ, № О-1П/15.10.1997г.	Собственост	Общинска публична				
103.17		3.17	Поз. имот	2311			Земеделска територия	За друг вид водно течение, водна площ, съоръжение	".....", м. БЕИ КЪР	ОБЩИНА ПЛОВДИВ	000471504	гр.ПЛОВДИВ, "НеиНвесина"	Решение	ОБЩИНСКА СЛУЖБА "ЗЕМЕДЕЛИЕ И ГОРИ" гр.ПЛОВДИВ, № О-1П/15.10.1997г.	Собственост	Общинска частна				
103.23		3.23	Поз. имот	1760			Земеделска територия	Изоставена орна земя	м. БЕИ КЪР	ОБЩИНА ПЛОВДИВ-РАЙОН "ЗАПАДЕН"	00471508	гр.ПЛОВДИВ, "НеиНвесина"	АЧОС	Служба по вписванията гр.Пловдив, № 100/10.02.2011г., том 7, рег 2380	Собственост	Общинска частна				
104.35		0.11	Поз. имот	15994			Територия за транспорт	За местен път	".....", м. БЕИ КЪР	ОБЩИНА ПЛОВДИВ	000471504	гр.ПЛОВДИВ, "НеиНвесина"	липова информация		Собственост	Общинска публична	0,0 кв.м. ид. ч.			
104.38		0.14	Поз. имот	2167			Земеделска територия	Друг вид поземлен имот без определено стопан. предназначение	".....", м. БЕИ КЪР	ОБЩИНА ПЛОВДИВ	000471504	гр.ПЛОВДИВ, "НеиНвесина"	липова информация		Собственост	Общинска частна				
540.7			Поз. имот	3670			Урбанизирана територия	За друг поземлен имот за движение и транспорт	ул. "Цашигшадско шосе"	ОБЩИНА ПЛОВДИВ	000471504	гр.ПЛОВДИВ, "НеиНвесина"	липова информация		Собственост	Общинска публична				
540.8			Поз. имот	11109			Урбанизирана територия	За кръстовище	"ТРАКИЯ"	ОБЩИНА ПЛОВДИВ	000471504	гр.ПЛОВДИВ, "НеиНвесина"	липова информация		Собственост	Общинска публична				
540.15			Поз. имот	4583			Урбанизирана територия	За второстепенна улица	"ТРАКИЯ"	ОБЩИНА ПЛОВДИВ	000471504	гр.ПЛОВДИВ, "НеиНвесина"	липова информация		Собственост	Общинска публична				
540.18			Поз. имот	15311			Урбанизирана територия	За второстепенна улица	"ЯГОДОВСКО ШОСЕ"	ОБЩИНА ПЛОВДИВ	000471504	гр.ПЛОВДИВ, "НеиНвесина"	липова информация		Собственост	Общинска публична				
540.106			Поз. имот	4630			Урбанизирана територия	За второстепенна улица	"ТРАКИЯ"	ОБЩИНА ПЛОВДИВ	000471504	гр.ПЛОВДИВ, "НеиНвесина"	липова информация		Собственост	Общинска публична				
540.129		кв. 8, п. II	Поз. имот	4370			Урбанизирана територия	Ниско застрояване (до 10 м)	"ТРАКИЯ"	ОБЩИНА ПЛОВДИВ	000471504	гр.ПЛОВДИВ, "НеиНвесина"	АЧОС	ОБЩИНСКА АДМИНИСТРАЦИЯ РАЙОН ТРАКИЯ, № 431/20.03.2000г.	Собственост	Общинска частна				
540.524		540524	Поз. имот	78882			Територия за транспорт	За линии на релсов транспорт	"ТРАКИЯ"	БДЖ	1825400339	гр.ПЛОВДИВ, "ПЛОВДИВ"	липова информация		Собственост	Държавна публична				
540.1144			Поз. имот	150149			Урбанизирана територия	За второстепенна улица		ОБЩИНА ПЛОВДИВ	000471504	гр.ПЛОВДИВ, "НеиНвесина"	липова информация		Собственост	Общинска публична				
541.5			Поз. имот	22882			Урбанизирана територия	За второстепенна улица	бул. "ЦАРИГРАДСКО ШОСЕ"	ОБЩИНА ПЛОВДИВ	000471504	гр.ПЛОВДИВ, "НеиНвесина"	липова информация		Собственост	Общинска публична				
541.34		2091, кв. 1, п. XII	Поз. имот	7872			Урбанизирана територия	За електроенергийното производство	ул. "Цашигшадско шосе"	"НЕК" ЕАД - СОФИЯ	000649348	гр.ПЛОВДИВ, "НеиНвесина"	АДС (разпореждане)	СЛУЖБА ПО ВПИСВАНИЯТА - ПЛОВДИВ, № 109/29.10.2001г., том 45, рег 18350, Дело 10496	Собственост	Държавна частна				
541.50		56784.541, кв. 2, п. 7Х-541.50, Недшаево пазнаване	Поз. имот	14730			Урбанизирана територия	За обект комплекс за здравеопазване	бул. "ЦАРИГРАДСКО ШОСЕ" № 108	СБФЗАП "ДИМИТЪР ПЕТРОВ КУДОГЛУ" ЕООД	000463112	гр.ПЛОВДИВ, бул. "ЦАРИГРАДСКО ШОСЕ" № 108	АОС	Министърство на финансите, общинска администрация шайон "Тша, № 94/19.01.1998г.	Собственост	Общинска частна				
541.51		56784.541, кв. 2 по плана, п. XX7-541.51, Недшаево пазнаване	Поз. имот	22987			Урбанизирана територия	За обект комплекс за здравеопазване	бул. "ЦАРИГРАДСКО ШОСЕ" № 108	ОБЩИНА ПЛОВДИВ	000471504	гр.ПЛОВДИВ, "НеиНвесина"	АПОС	Служба по вписванията гр.Пловдив, № 36/28.02.2012г., том 10, рег 3712	Собственост	Общинска публична				



ОБЕКТ:Захранващ кабел 20kV от подстанция 110/20kV "ЛАУТА" в УПИ XI и XVII - електрическа подстанция по плана на ИМЗ III-част до "Пречиствателна станция за отпадни води" в УПИ 003011, местност "Бей кър", землището на гр.Пловдив - "Тракия" - Област Пловдив