

## **СЪДЪРЖАНИЕ :**

1. Челен лист
2. Съдържание
3. Обяснителна записка
4. Трасировъчен план с трасировъчни данни
5. Регистър на недвижимите имоти

A faint circular stamp is visible in the bottom right corner of the page, partially overlapping a handwritten signature. The stamp's text is illegible due to fading. The signature is a stylized, cursive mark.

## ОБЯСНИТЕЛНА ЗАПИСКА

Обектът Кабелно трасе 20kV от ЖР стълб в ПИ 56784.383.245 до каб.муфи на КСН за В/ст „ Единство “ в ПИ 56784.537.120 се намира в м-ст „ Терзиите “ и м-ст „ Акак Гарла “ , гр. Пловдив

Като изходни материали за проучването и проектирането са използвани електро подложка за проектното трасе - кабел 20 kV и извадка от кадастрална карта.

Проектното трасе на кабела преминава през ПИ 383.245 ; 383.95 ; 383.92 ; 383.96 ; 537.9508 и 537.9505 по кадастрална карта – гр.Пловдив.

Дължина на проектното трасе 20kV - 636 м. Сервитута на проектното трасе 20kV е 1,00 м. - по 0,50м. от двете страни на оста на трасето.


Изработен е и трасировъчен план за обекта, като в него е показано геометричното решение на проекта в ситуационно отношение. Към плана са изработени и :

- Координатен регистър на точките от проводите и сервитутните линии
- Трасировъчни данни
- Трасировъчен чертеж в М 1 : 1000
- Регистър на засегнатите имоти
- Баланси

Настоящият проект е разработен съобразно действащата към момента нормативна уредба – Инструкция за изработване, прилагане и поддържане на планове за вертикално планиране – 30.04.1999 г. ; Наредба № 8/14.06.2001 г. на МРРБ за обема и съдържанието на устройствени схеми и планове.

03.2014 г.  
гр.Пловдив

Съставил: .....  
/инж. Мирослав Димитров/




## КООРДИНАТЕН РЕГИСТЪР

### Координати на чупките на кабел 20kV

на точка	X	Y	№ на точка	X	Y
1	4539991.740	8613894.820	11	4540009.800	8613500.598
2	4539990.153	8613897.568	12	4540026.659	8613507.988
3	4539957.518	8613878.729	13	4540055.279	8613524.069
4	4539968.701	8613799.470	14	4540060.959	8613527.267
5	4539985.229	8613682.360	15	4540081.346	8613538.712
6	4539985.899	8613676.967	16	4540093.540	8613545.563
7	4539989.609	8613644.985	17	4540110.598	8613555.346
8	4539996.302	8613601.916	18	4540120.061	8613560.773
9	4539999.211	8613583.146	19	4540166.333	8613587.364
10	4540002.989	8613516.124	20	4540179.020	8613556.124

### Координати на чупките на сервитут


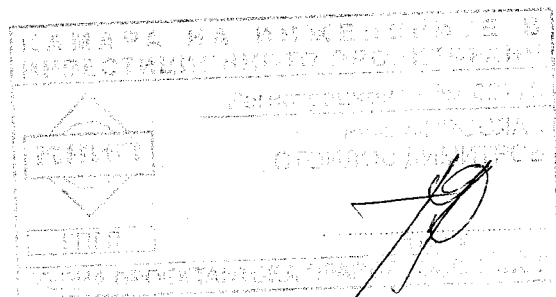
на точка	X	Y	№ на точка	X	Y
21	4539992.173	8613895.070	41	4540009.543	8613499.939
22	4539991.307	8613894.570	42	4540010.057	8613501.257
23	4539990.336	8613898.251	43	4540026.884	8613507.541
24	4539989.970	8613896.885	44	4540026.434	8613508.436
25	4539956.975	8613878.993	45	4540055.524	8613523.633
26	4539958.060	8613878.464	46	4540055.035	8613524.505
27	4539968.206	8613799.400	47	4540061.205	8613526.832
28	4539969.196	8613799.540	48	4540060.714	8613527.703
29	4539984.734	8613682.291	49	4540081.591	8613538.276
30	4539985.724	8613682.430	50	4540081.102	8613539.148
31	4539985.403	8613676.905	51	4540093.754	8613545.109
32	4539986.395	8613677.028	52	4540093.326	8613546.017
33	4539989.112	8613644.927	53	4540110.847	8613554.912
34	4539990.103	8613645.062	54	4540110.349	8613555.779
35	4539995.808	8613601.839	55	4540120.310	8613560.339
36	4539996.796	8613601.993	56	4540119.813	8613561.207
37	4539998.717	8613583.070	57	4540166.086	8613586.646
38	4539999.709	8613583.198	58	4540166.581	8613588.083
39	4540002.496	8613516.005	59	4540178.556	8613555.937
40	4540003.483	8613516.242	60	4540179.484	8613556.311



## РЕГИСТЪР НА ЗАСЕГНАТИТЕ ИМОТИ

ЕКАТТЕ 56784, община ПЛОВДИВ, област ПЛОВДИВ

Идентификатор		Вид на имота	Площ в (кв.м)	Засегната площ (кв.м.)	Трайно предназначение	Начин на трайно ползване	Име, презиме, фамилия наименование
Нов	Стар						
1	2	3	4	5	6	7	8
383.92		Поз. имот	14233	370	Територия на транспорта	За местен път	ОБЩИНА ПЛОВДИВ
383.95		Поз. имот	6243	37	Земеделска	За селскостопански горси, ведамст.път	ОБЩИНА ПЛОВДИВ
383.96		Поз. имот	4420	3	Територия на транспорта	За местен път	ОБЩИНА ПЛОВДИВ
383.245		Поз. имот	4975	2	Земеделска	За друг вид производствен, складов обект	„ТЕХНОСИСТЕМ ИНЖЕНЕРИНГ“ ЕООД
537.9505		Поз. имот	154	33	Земеделска	За селскостопански горси, ведамст.път	ОБЩИНА ПЛОВДИВ
537.9508		Поз. имот	10648	191	Територия на транспорта	За местен път	ОБЩИНА ПЛОВДИВ



## БАЛАНС НА ТЕРИТОРИЯТА ПО НАЧИН НА ТРАЙНО ПОЛЗВАНЕ

ОБЕКТ : Кабелно трасе 20kV от ЖР стълб в ПИ 56784.383.245 м-ст „ Акак Тарла “ по ул., Коматевско шосе“ до каб.муфи на КСН за В/ст „ Единство “ в ПИ 56784.537.120 , м-ст „ Терзиите “ , гр. Пловдив

Номер по ред	Начин на трайно ползване	Брой имоти	Площ с ограничение на ползването (кв.м)	Площ засегнатата от трасето (кв.м)	Площ на имотите държ. С-ст , които се отнемат за обещетяване (кв.м)	Площ (кв.м)
1	Местен път	3	564	564		29301
2	За селскостопански горси, ведамст.път	2	70	70		6397
3	За друг вид застрояване	1	2	2		4975

## БАЛАНС НА ТЕРИТОРИЯТА ПО ВИД СОБСТВЕНОСТ

ОБЕКТ : Кабелно трасе 20kV от ЖР стълб в ПИ 56784.383.245 м-ст „ Акак Тарла “ по ул., Коматевско шосе“ до каб.муфи на КСН за В/ст „ Единство “ в ПИ 56784.537.120 , м-ст „ Терзиите “ , гр. Пловдив

Номер по ред	Вид собственост	Брой имоти	Площ с ограничение на ползването (кв.м)	Площ засегнатата от трасето (кв.м)	Площ на имотите държ. С-ст , които се отнемат за обещетяване (кв.м)	Площ (кв.м)
1	Общинска публична	5	634	634		35698
2	Частна	1	2	2		4975

## БАЛАНС НА ТЕРИТОРИЯТА ПО ВИД ТЕРИТОРИЯ

ОБЕКТ : Кабелно трасе 20kV от ЖР стълб в ПИ 56784.383.245 м-ст „ Акак Тарла “ по ул., Коматевско шосе“ до каб.муфи на КСН за В/ст „ Единство “ в ПИ 56784.537.120 , м-ст „ Терзиите “ , гр. Пловдив

Номер по ред	Начин на трайно ползване	Брой имоти	Площ с ограничение на ползването (кв.м)	Площ засегнатата от трасето (кв.м)	Площ на имотите държ. С-ст , които се отнемат за обещетяване (кв.м)	Площ (кв.м)
1	Селско стопанство	3	72	72		11372
2	Транспорт	3	564	564		29301

## БАЛАНС НА ТЕРИТОРИЯТА ПО КАТЕГОРИЯ

ОБЕКТ : Кабелно трасе 20kV от ЖР стълб в ПИ 56784.383.245 м-ст „ Акак Тарла “ по ул., Коматевско шосе“ до каб.муфи на КСН за В/ст „ Единство “ в ПИ 56784.537.120 , м-ст „ Терзиите “ , гр. Пловдив

Номер по ред	Начин на трайно ползване	Брой имоти	Площ с ограничение на ползването (кв.м)	Площ засегнатата от трасето (кв.м)	Площ на имотите държ. С-ст , които се отнемат за обещетяване (кв.м)	Площ (кв.м)
1	Без категория	7	636	636		40673

Изготвил: .....

/инж. Мирослав Димитров/

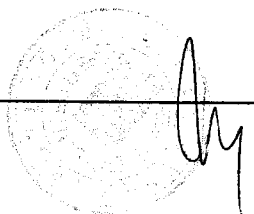
Област: Пловдив  
 Населено място: Пловдив  
 Община: Пловдив  
 ЕКАТТЕ: 56784

ИЗВАДКА ОТ КАДАСТРАЛНИЯ РЕГИСТЪР НА НЕДВИЖИМИТЕ ИМОТИ

Идентификатор	Данни за собствеността и носителите на други вещи права							Данни за акта												
	нов	стар пл. №, п. арце пл. кв. артал	Вид на имота	Площ (кв. м)	Брой № на етаж/етажи	Трайно предн. означение	Начин на трайно ползване	Адрес	Община	име, презиме, фамилия, на именоване	ЕГН БУЛСТАТ	свд. вид на регистъра, № на том и партида	адрес	вид	издател, № и дата, вид на регистъра, № на том и партида	вид на правото	срок	вид собственост	ид. част	№ на партидата в имотния регистър
1	2			4	5	6	7	8	9	10	11	12	13	14	15	16	17	18	19	20
56784.38 3.92	стар номер 103.92	Поземлен имот	14233			Територия на транспортна	За местен път	ОСТРОМИЛА-ВОЗЛОК, гр. Пловдив	ОБЩИНА ПЛОВДИВ				гр. Пловдив, пл. Стефан Стамболов № 1	Липса информация		Право на собствено ст		Общинска публична	Ид. част 0/0	
56784.38 3.95	стар номер 103.95	Поземлен имот	6243			Земеделска	За селскостопански, горски, водостъпен път	АКАК ТАРЛА, гр. Пловдив	ОБЩИНА ПЛОВДИВ				гр. Пловдив, пл. Стефан Стамболов № 1	Решение на ПК по чл.17, ал.1 от ЗОПЗЗ (чл.27 от ПЗСПЗЗ) за възстановяване на правото на собственост с план за измерване	00.00.000 от 01. издател от ПК от гр. ПЛОВДИВ	Право на собствено ст		Общинска публична	Ид. част 0/0	
56784.38 3.96	стар номер 103.96	Поземлен имот	4420			Територия на транспортна	За местен път	КОМАТЕВСКО ШОСЕ, гр. Пловдив	ОБЩИНА ПЛОВДИВ				гр. Пловдив, пл. Стефан Стамболов № 1	Липса информация		Право на собствено ст		Общинска публична	Ид. част 0/0	
56784.38 3.245	стар номер 103.245	Поземлен имот	4975			Земеделска	За друг вид производствен, складов обект	АКАК ТАРЛА	ТЕХНОСИСТЕМ ИНЖЕНЕРИНГ ЕООД				гр. Пловдив, пл. Ж. Ж. 4000, ул. КУКУШ № 20	Ипотечен акт за продажба на земеделска земя	№ 70 том 43 рег. 17607 дело 9983 от 15.10.2000 г., издаден от Служба по вписванията - гр.	Право на собствено ст		Частна	Ид. част 0/0	

Агенция по геодезия, картография и кадастър, Булстат: 130362903

1	2	3	4	5	6	7	8	9	10	11	12	13	14	15	16	17	18	19	20
56784.53 7.111	стар номер 1002 35	Поземлен имот	629			Земеделска	За селскостопански, горски, водоемствен път	ТЕРЗИИТЕ	МАРИЯ ПЕТКОВА ПАНЧИО ТОВА	гр. Пловдив, пл.к. 4000 Кардари № 11, вх. Б		Договор за Делба на земеделски имот с № 94 том от 7 рег. от 5924 от 18.05.1999 г., издаден от СЛУЖБА ПО ВЪВЕЖДАНЕ И ПОДПИСИ	Пловдив № 94 том 7 рег. от 5924 от 18.05.1999 г., издаден от СЛУЖБА ПО ВЪВЕЖДАНЕ И ПОДПИСИ	Право на собствено ст		Частна	Ид. част 1/2		
56784.53 7.9505	стар номер 8880 010	Поземлен имот	154			Земеделска	За селскостопански, горски, водоемствен път	ТЕРЗИИТЕ	ТОНКА ПЕТКОВА ВАШИЛЕВА	гр. Пловдив, пл.к. 4000, Бул. Свобода № 31		Договор за Делба на земеделски имот с № 94 том от 7 рег. от 5924 от 18.05.1999 г., издаден от СЛУЖБА ПО ВЪВЕЖДАНЕ И ПОДПИСИ	Право на собствено ст		Частна	Ид. част 1/2			
56784.53 7.9508	стар номер 8880 022	Поземлен имот	10848			Територия на транспорта	За местен път		ОБЩИНА ПЛОВДИВ	гр. Пловдив, пл. Стефан Стамболов № 1		Решение на ПК по чл. 14, ал. 1, т. 1 от ЗСТПЗЗ (чл. 18, ал. 1 от ППЗСПЗЗ) за възстановяване на право на собственост в стари реални градини	№ Т-744 от 21.07.1994г., издаден от ОБЩИНСКА СЛУЖБА "ЗЕМЕДЕЛИЕ И ГОРИ" гр. ПЛОВДИВ	Право на собствено ст		Общинска публична	Ид. част 0/0		
56784.53 7.9508	стар номер 8880 022	Поземлен имот	10848			Територия на транспорта	За местен път		ОБЩИНА ПЛОВДИВ	гр. Пловдив, пл. Стефан Стамболов № 1		Липсва информация		Право на собствено ст		Общинска публична	Ид. част 0/0		



Координатна система 1970 г.

# ПУП - ПАРЦЕЛАРЕН И ТРАСИРОВЪЧЕН ПЛАН

на Обект: Кабелно трасе 20kV от ЖР сгъаб в ПИ 56784.383.245, м-ст "Акак Тарла" по ул. "Коматевско шосе" до кабомуфи на КСН за В/ст "Единство" в ПИ 56784.537.120, м-ст "Герзише", гр. Пловдив



1:1000

1cm=10m

Съгласува част ЕА  
инж. Ст. Драванов

