

№ 2812
08.05.14



ОБЩИНА ПЛОВДИВ

гр. Пловдив, 4000, пл. «Стефан Стамболов» № 1, тел: (032) 656 701, факс: (032) 656 703
www.plovdiv.bg, e-mail: kmet.kmet@plovdiv.bg

ОДОБРЯВАМ.....

ДОКЛАД

УВАЖАЕМИ ИНЖ. КАЦАРСКИ,

В Дирекция УТ постъпват заявления за разглеждане и одобряване на схеми за поставяне на маси за открито сервиране в зона (ул.Константин Иречек – площадките със стълбичките източно от Джамията), която е определена в „Схема за определяне на зони за разполагане на преместваеми обекти на територията на публичните пространства на пешеходна зона I на гр. Пловдив“, одобрена с Решение № 144, взето с Протокол № 7 от 16.05.2013г., като зона за разполагане на маси за открито сервиране – преместваеми обекти за търговски и други обслужващи дейности, съгласно чл.56 от ЗУТ.

Тъй като разглежданата територия попада в публично пространство, за което Община Пловдив организира периодично провеждането на културни мероприятия, дейности и събития, считаме за необходимо Вашето разпореждане за по-нататъшни действия, относно гореописаната територията. Предлагаме конкретизиране на територията по отношение съдържанието на елементите, съгласно чл.56 от ЗУТ, които могат да се разполагат в тази зона, а именно зона за градски дизайн и арт инсталации.

С уважение:

АРХ.РУМЕН РУСЕВ

Главен архитект на Община Пловдив

Съгласували:

АРХ.НЕВЕНА БАЛЧЕВА

Директор Дирекция УТ

АРХ.КРЕМЕНА РОЖЕВСКИ

Н-к отдел УСП

Изкотвил:

Ланд.арх. Амада Колчева

Гл. експерт отдел УСП



ДНЕВЕН РЕД
ЕКСПЕРТЕН СЪВЕТ ПО УСТРОЙСТВО НА ТЕРИТОРИЯТА
ПРИ ОБЩИНА ПЛОВДИВ

ПРЕПИС-ИЗВЛЕЧЕНИЕ
ВЯРНО:
ОДОБРЯВАМ:



ПРОТОКОЛ
№ 31

гр. Пловдив 17.07.2013г.

По точка 7 от дневния ред:

Разглеждане схема за разполагане на маси за открито сервиране към търговски обект „КОСТА КАФЕ“, на ъгъла на ул.Княз Александър 1 Батенберг и ул.Гурко № 13 в УПИ XIII–2040, 2041, кв.148 по плана на ЦГЧ, във връзка със Заявление вх .№ 13 НЕТ 506(1) от 08.07.2013г. от „Кофи Лайф“ ЕООД-управител Клеантис Куртис.

ЕСУТ при Община Пловдив разгледа представените документи:

1. Пълномощно от Клеантис Куртис-управител на фирма “Кофи Лайф“ЕООД, че упълномощава Христина Дилова Илиева;
2. Договор за наем;
3. Нотариален акт;
4. Актуално състояние на фирмата;
5. Схема – два варианта;
6. Ситуационен план;

КОНСТАТИВНА ЧАСТ:

1. **Вариант 1** на схема за разполагане на маси за открито сервиране към търговски обект „КОСТА КАФЕ“ попада в зона А – Публичните пространства на пешеходна зона I на гр. Пловдив: Площад Централен, ул. Княз Александър I Батенберг”, Площад Римски стадион, ул. Райко Даскалов, до пешеходния мост и прилежащите пространства.
Обектът фигурира в схема за определяне на зони за разполагане на преместваеми обекти на територията на публичните пространства на пешеходна зона 1 на гр. Пловдив разположена по ул.Гурко.
2. **Вариант 2** на схема за разполагане на маси за открито сервиране към търговски обект „КОСТА КАФЕ“ попада в зона А – Публичните пространства на пешеходна зона I на гр. Пловдив: Площад Централен, ул. Княз Александър I Батенберг”, Площад Римски стадион, ул. Райко Даскалов, до пешеходния мост и прилежащите пространства.
В разработеният Вариант 2 **обектът не фигурира** в схема за определяне на зони за разполагане на преместваеми обекти на територията на публичните пространства на пешеходна зона 1 на гр. Пловдив.



РЕШЕНИЕ:

На основание чл. 56 от ЗУТ и Наредбата за преместваемите обекти за търговски и други обслужващи дейности и елементи на градското обзавеждане на територията на Община Пловдив приета с Решение № 226, взето с Протокол № 11 от 11.06.2009г., изм. и доп. с Решение № 435, Пр. № 18 от 25.10.2012г. на Общински съвет Пловдив и

1. ЕСУТ при Община Пловдив **приема Вариант 1** на представената схема за разполагане на маси за открито сервиране към търговски обект „КОСТА КАФЕ“, на ъгъла на ул.Княз Александър 1 Батенберг и ул.Гурко № 13.
2. ЕСУТ при Община Пловдив предлага на Главния архитект на Община Пловдив да одобри **Вариант 1** на представената схема за разполагане на маси за открито сервиране към търговски обект „КОСТА КАФЕ“, на ъгъла на ул.Княз Александър 1 Батенберг и ул.Гурко № 13 с площ от 27.2 кв.м., след съгласуване на същата с НИНКН към МК-София и след представяне на нотариално заверено съгласие от собствениците, пред чиято фасада се разполагат.
3. ЕСУТ при Община Пловдив предлага за **Вариант 2**; Дирекция „УТ“ да изготви служебно допълнение на „Схема за определяне на зони за разполагане на преместваеми обекти на територията на публичните пространства на пешеходна зона 1 на гр. Пловдив“, засягащо зоната пред обект „КОСТА КАФЕ“, на ул.“Княз Александър 1 Батенберг“.
4. Изготвеното служебно допълнение на „Схема за определяне на зони за разполагане на преместваеми обекти на територията на публичните пространства на пешеходна зона 1 на гр. Пловдив“ да се изпрати на Дирекция „ОИЗ“ за подготовка на предложение до Общински съвет-Пловдив във връзка с предложението **Вариант 2** от Заявителя, засягащ зоната пред обект „КОСТА КАФЕ“, на ул.“Княз Александър 1 Батенберг“.

ВЯРНО:

ТЕХН. СЕКРЕТАР НА ЕСУТ




ДНЕВЕН РЕД
ЕКСПЕРТЕН СЪВЕТ ПО УСТРОЙСТВО НА ТЕРИТОРИЯТА
ПРИ ОБЩИНА ПЛОВДИВ

ПРЕПИС-ИЗВЛЕЧЕНИЕ

ВЯРНО:

ОДОБРЯВАМ:



ПРОТОКОЛ

№ 23

гр. Пловдив 28.05.2014г.

По точка 20 от дневния ред:

Разглеждане схема за разполагане на маси за открито сервиране към Сладоледена къща „AFREDDO” на ул.„Гладстон“ № 2 в УПИ VI- 737, 738, кв. 124, по плана на „ЦГЧ”, гр. Пловдив по заявление вх. № 14 Ф 3872 от 15.05.2014г. от Николай Андреев Грамадов - пълномощник.

ЕСУТ при Община Пловдив разгледа представените документи:

1. Схема – предложение за разполагане на маси за открито сервиране към Сладоледена къща „AFREDDO”, откъм ул.“Княз Александър I Батенберг“ с площ от 12 кв.м.
2. Пълномощно на Николай Андреев Грамадов.

КОНСТАТАЦИИ:

1. С Протокол № 5, т.13 от 05.02.2014г. на ЕСУТ при Община Пловдив е разгледана схема за разполагане на маси за открито сервиране пред Сладоледена къща „AFREDDO” разделена в три зони:
 - Зона „А” – непосредствено пред лицето на обекта – южна фасада – 16 кв.м.
 - Зона „Б” – по одобрена „Схема” с Решение № 144, Пр. №7/16.05.2013г. на Общински съвет-Пловдив – 80 кв.м.
 - Зона „В” – непосредствено пред лицето на обекта от изток, по ул.“Княз Александър I Батенберг“ – 24 кв.м.
2. С настоящото заявление е представена схема за разполагане на маси за открито сервиране, откъм ул.“Княз Александър I Батенберг“ с площ от 12 кв.м. Предложението съответства на Зона В, разгледана в Протокол № 5, т.13 от 05.02.2014г. на ЕСУТ, като констатираните забележки са отстранени.
3. За посочената територия няма определена зона за разполагане на маси за открито сервиране, съгласно одобрената с Решение № 144, Пр. №7/16.05.2013г. на Общински съвет-Пловдив "Схема за определяне на зони за разполагане на преместваеми обекти на територията на публичните пространства на пешеходна зона 1 на гр. Пловдив: пл.Централен, ул.“Княз Александър I Батенберг“, пл.Римски стадион, ул.“Райко Даскалов“ – до пешеходните прилежащите пешеходни пространства“.



РЕШЕНИЕ:

На основание чл. 56 от ЗУТ и Наредбата за разполагане на преместваеми обекти за търговски и други обслужващи дейности и елементи на градското обзавеждане на територията на Община Пловдив, приета с решение №226 взето с протокол № 11 от 11.06.2009г., Изм. и доп. с Р. № 119, Пр. № 11 от 22.04.2010г.; Изм. и доп. с Р. №148, Пр. № 12 от 13.05.2010г.; Изм. и доп. с Р. № 440, Пр. № 31 от 25.11.2010г.; Доп. с Р. № 505, Пр. № 33 от 16.12.2010г., изм. и доп. с Решение №160, Пр.№9 от 17.05.2012г.; изм. и доп. с Решение №189, Пр.№10 от 31.05.2012г., изм. и доп. с Решение № 435, Пр. №18 от 25.10.2012г., изм. и доп. с Решение № 444, Пр. № 23 от 18.12.2013г. на Общински съвет-Пловдив и във връзка със заявление вх.№ 14 Ф 3872 от 15.05.2014г.

1. ЕСУТ при Община Пловдив предлага схемата да се преработи, като в един чертеж да се покажат зоните за разполагане на маси за открито сервиране с техните конкретни площи, в изпълнение на Протокол № 5/05.02.2014г. на ЕСУТ при Община Пловдив.
2. ЕСУТ при Община Пловдив предлага да бъде изготвено предложение до Общински съвет-Пловдив за включване на предложената зона, откъм ул.“Княз Александър I Батенберг“ за разполагане на маси за открито сервиране в "Схема за определяне на зони за разполагане на преместваеми обекти на територията на публичните пространства на пешеходна зона I на гр. Пловдив: пл.Централен, ул.“Княз Александър I Батенберг“, пл.Римски стадион, ул.“Райко Даскалов“ – до пешеходен мост и прилежащите пешеходни пространства“, одобрена с Решение № 144, взето с протокол № 17 от 16.05.2013г.
3. ЕСУТ при Община Пловдив предлага на Гл. архитект да одобри предложената схемата след Решение на Общински съвет-Пловдив за включване на зоната в "Схема за определяне на зони за разполагане на преместваеми обекти на територията на публичните пространства на пешеходна зона I на гр. Пловдив: пл.Централен, ул.“Княз Александър I Батенберг“, пл.Римски стадион, ул.“Райко Даскалов“ – до пешеходен мост и прилежащите пешеходни пространства“, и след съгласуване на преработената схема с НИНКН към МК-София.


Настоящият протокол да се изпрати на заявителя за изпълнение.

ВЯРНО:
ТЕХН. СЕКРЕТАР НА ЕСУТ



ДНЕВЕН РЕД
ЕКСПЕРТЕН СЪВЕТ ПО УСТРОЙСТВО НА ТЕРИТОРИЯТА
ПРИ ОБЩИНА ПЛОВДИВ

ПРЕПИС-ИЗВЕЩЕНИЕ
ВЯРНО:
ОДОБРЯВАМ



ПРОТОКОЛ
№ 23
гр. Пловдив 28.05.2014г.

По точка 18 от дневния ред:

Разглеждане схема за разполагане на маси за открито сервиране и леки слънцезащитни устройства пред търговски обект Кафене на ул.Железарска № 1 в УПИ II-397, кв.21 по плана на кв.Капана, гр.Пловдив, във връзка със заявление вх.№ 13 Ф 4939(1) от 20.05.2014г. от „ГУРМЕ ДЖЕЛАТО“ ООД - Радостин Христов Бонев.

ЕСУТ при Община Пловдив разгледа представените документи:

1. Схема за разполагане на маси за открито сервиране и леки слънцезащитни устройства пред търговски обект на ул.Железарска № 1.
2. Ситуационен план.
3. Договор за наем – 2бр.
4. Документи за собственост – 3 бр.

КОНСТАТИВНА ЧАСТ:

1. Схемата за разполагане на маси за открито сервиране пред търговски обект „Кафене“ в УПИ II – 397, кв.21 по плана на кв.Капана попада в пешеходна зона, съгласно Генералния план за организация на движението, която е реализирана. В тази връзка за разглежданата територия не са приложими разпоредбите на чл.11, ал.4 от „Наредба за разполагане на преместваеми обекти за търговски и други обслужващи дейности и елементи на градското обзавеждане на територията на Община Пловдив“.
2. Схемата показва, че една част от масите за открито сервиране са разположени пред лицето на търговския обект, за който са предназначени, съгласно чл.11, ал.5 от НРПТОДОДЕГО, а друга част – се разполагат пред УПИ I-Джамия. За търговският обект, разположен в УПИ I-Джамия има одобрена схема от 2013г. за разполагане на маси за открито сервиране.
3. С Решение № 144, Протокол № 7 от 16.05.2013г. на Общински съвет-Пловдив е одобрена "Схема за определяне на зони за разполагане на преместваеми обекти на територията на публичните пространства на пешеходна зона I на гр. Пловдив: пл.Централен, ул.“Княз Александър I Батенберг“, пл.Римски стадион, ул.“Райко Даскалов“ – до пешеходен мост и прилежащите пешеходни пространства“. За посочената територия няма определена зона за разполагане на преместваеми обекти – маси за открито сервиране.



РЕШЕНИЕ:

На основание чл. 56 от ЗУТ и Наредбата за разполагане на преместваеми обекти за търговски и други обслужващи дейности и елементи на градското обзавеждане на територията на Община Пловдив, Приета с Решение № 226, взето с Протокол № 11 от 11.06.2009 г., Изм. и доп. с Р. № 119, Пр. № 11 от 22.04.2010г.; Изм. и доп. с Р. №148, Пр. № 12 от 13.05.2010г.; Изм. и доп. с Р. № 440, Пр. № 31 от 25.11.2010г.; Доп. с Р. № 505, Пр. № 33 от 16.12.2010г., изм. и доп. с Решение №160, Пр.№9 от 17.05.2012г.; изм. и доп. с Решение №189, Пр.№10 от 31.05.2012г.; изм. и доп. с Решение № 435, Пр. № 18 от 25.10.2012г., изм. и доп. с Решение № 444, пр. № 23 от 18.12.2013г. и Решение №144, Пр.№ 7 от 16.05.2013г. на Общински съвет Пловдив

1. ЕСУТ при Община Пловдив приема схема в обхвата на разполагане на маси за открито сервиране пред търговски обект „Кафене” на ул. Железарска № 1, УПИ II – 397 кв. 21 по плана на кв.Капана, гр.Пловдив, по означението с червен щрих, с площ 8.00 кв.м.
2. ЕСУТ при Община Пловдив не приема разполагане на маси за открито сервиране, разположени пред УПИ I-Джамия, с площ 24 кв.м., тъй като за този обект има одобрена схема от 2013г. за разполагане на маси за открито сервиране.
3. ЕСУТ при Община Пловдив предлага да се изготви предложение да Общински съвет-Пловдив за включване на предложената зона за разполагане на маси за открито сервиране в "Схема за определяне на зони за разполагане на преместваеми обекти на територията на публичните пространства на пешеходна зона I на гр. Пловдив: пл.Централен, ул.“Княз Александър I Батенберг“, пл.Римски стадион, ул.“Райко Даскалов“ – до пешеходен мост и прилежащите пешеходни пространства“, одобрена с Решение № 144, взето с протокол № 17 от 16.05.2013г.
4. ЕСУТ при Община Пловдив предлага на Гл. архитект да одобри предложената схемата след Решение на Общински съвет-Пловдив за приемане зоната да бъде включена в "Схема за определяне на зони за разполагане на преместваеми обекти на територията на публичните пространства на пешеходна зона I на гр. Пловдив: пл.Централен, ул.“Княз Александър I Батенберг“, пл.Римски стадион, ул.“Райко Даскалов“ – до пешеходен мост и прилежащите пешеходни пространства“ и след съгласуване на същата с **НИНКН** към МК-София.

Настоящият протокол да се изпрати на заявителя за сведение и изпълнение.

ВЯРНО:
ТЕХН. СЕКРЕТАР НА ЕСУТ



ДНЕВЕН РЕД
ЕКСПЕРТЕН СЪВЕТ ПО УСТРОЙСТВО НА ТЕРИТОРИЯТА
ПРИ ОБЩИНА ПЛОВДИВ

ПРЕПИС-ИЗВЛЕЧЕНИЕ

ВЯРНО:

ОДОБРЯВАМ:



ПРОТОКОЛ

№ 21

гр. Пловдив 14.05.2014г.

По точка 18 от дневния ред:

Разглеждане схема за разполагане на маси за открито сервиране и слънцезащитна тента пред Магазин за хранителни стоки, „Кафе и алкохол” на ул. Железарска №5 в УПИ IV – 399, кв. 21, по плана на кв. Капана Пловдив, във връзка със заявление вх. № 14Ф 3598 от 07.05.2014г. от Меркурия ЕООД, Татяна Златкова Илиева.

ЕСУТ при Община Пловдив разгледа представените документи:

1. Схема за разполагане на маси за открито сервиране и слънцезащитна тента пред търговски обект Магазин за хранителни стоки, кафе и алкохол на ул. Железарска № 5.
2. Ситуационен план.
3. Договор за наем.

КОНСТАТИВНА ЧАСТ:

1. Схемата за разполагане на маси за открито сервиране пред магазин за хранителни стоки, „Кафе и алкохол” в УПИ IV – 399, кв. 21, по плана на кв. Капана попада в пешеходна зона, съгласно Генералния план за организация на движението, която е реализирана. В тази връзка за разглежданата територия не са приложими разпоредбите на чл. 11, ал.4 от „Наредба за разполагане на преместваеми обекти за търговски и други обслужващи елементи на градското обзавеждане на територията на Община Пловдив”.

2. Схемата показва, че масите за открито сервиране са разположени пред лицето на търговския обект, за който са предназначени, съгласно чл. 11, ал. 5 от НРПТОДОДЕГО.

3. С Решение № 144, Протокол № 7 от 16.05.2013г. на Общински съвет-Пловдив, са одобрени „Схеми за определяне на зони за разполагане на преместваеми обекти на територията на публичните пространства на пешеходна зона I на гр. Пловдив“. За посочената територия няма определена зона за разполагане на преместваеми обекти – маси за открито сервиране.

РЕШЕНИЕ:

На основание чл. 56 от ЗУТ и Наредбата за преместваемите обекти за търговски и други обслужващи дейности и елементи на градското обзавеждане на територията



на Община Пловдив приета с Решение № 226, взето с Протокол № 11 от 11.06.2009г.
на Общински съвет Пловдив

1. ЕСУТ при Община Пловдив приема схема за разполагане на маси за открито сервиране пред търговски обект Магазин за хранителни стоки „Кафе и алкохол“ на ул. Железарска № 5, УПИ IV – 339 кв. 21 по плана на кв. Капана, Пловдив, по означението с червен шрих, с площ 16, 60 кв.м.

2. ЕСУТ при Община Пловдив предлага да се изготви предложение да Общински съвет-Пловдив за включване на предложената зона за разполагане на маси за открито сервиране в "Схема за разполагане на преместваеми обекти за търговски и други обслужващи дейности и елементи на градското обзавеждане на територията на гр. Пловдив“, одобрена с Решение № 144, взето с протокол № 17 от 16.05.2013г.

3.ЕСУТ при Община Пловдив предлага на Гл. архитект да одобри предложената схемата след Решение на Общински съвет-Пловдив за приемане зоната да бъде включена в "Схема за разполагане на преместваеми обекти за търговски и други обслужващи дейности и елементи на градското обзавеждане на територията на гр. Пловдив“ и след съгласуване на същата с НИИКН към МК-София.

Настоящият протокол да се изпрати на заявителя за сведение и изпълнение.



**ДНЕВЕН РЕД
ЕКСПЕРТЕН СЪВЕТ ПО УСТРОЙСТВО НА ТЕРИТОРИЯТА
ПРИ ОБЩИНА ПЛОВДИВ**

**ПРЕПИС-ИЗВЛЕЧЕНИЕ
ВЯРНО:
ОДОБРЯВАМ:**



**ПРОТОКОЛ
№ 16**

гр. Пловдив 16.04.2014г.

По точка 17 от дневния ред:

Разглеждане схема за разполагане на маси за открито сервиране пред заведение за обществено хранене-Снек бар на ул.Константин Иречек пред УПИ Ш – 448, кв.7 по плана на СГЧ гр.Пловдив, във връзка със заявление вх.№ 14П4549 от 08.04.2014г. от Стефан Михнев Черковалиев.

ЕСУТ при Община Пловдив разгледа представените документи :

1.Проект за лека метална конструкция, Схема за разполагане на маси за открито сервиране и светеща рекламна табела.

2.Конструктивно становище.

3.Становище по Част Електроснабдяване.

4.Удостоверение за въвеждане в експлоатация на строеж: „Промяна предназначението и вътрешно преустройство на банков офис в заведение за обществено хранене-снек бар и самостоятелни стаи за настаняване“.

5.Удостоверение изх.№ 20111118130721 от 18.11.2011г. от Агенция по вписванията.

КОНСТАТИВНА ЧАСТ:

1.Обектът попада в зона А – Публичните пространства на пешеходна зона I на гр. Пловдив: Площад Централен, ул. Княз Александър I Батенберг”, Площад Римски стадион, ул. Райко Даскалов, до пешеходния мост и прилежащите пространства.

2.Предложението за разполагане на маси за открито сервиране не фигурира в Схема за разполагане на преместваеми обекти за търговски и други обслужващи дейности и елементи на градското обзавеждане на територията на гр. Пловдив, одобрена с Решение № 144, взето с протокол № 17 от 16.05.2013г.

3.Проектната документация в частта засягаща разполагането на рекломно-информационна табела на фасадата не е предмет на Наредбата за разполагане на преместваеми обекти за търговски и други обслужващи дейности и елементи на градското обзавеждане на територията на Община Пловдив и ще бъде разгледана от комисията назначена със заповед на Кмета на Община Пловдив за разглеждане и одобряване на схеми за РИЕ.

4.В проектната документация навесът е изобразен със зелен цвят, което е в противоречие с чл.11, ал.7 на Наредбата за разполагане на преместваеми обекти за




търговски и други обслужващи дейности и елементи на градското обзавеждане на територията на Община Пловдив.

РЕШЕНИЕ:

На основание чл. 56 от ЗУТ и Наредбата за разполагане на преместваеми обекти за търговски и други обслужващи дейности и елементи на градското обзавеждане на територията на Община Пловдив, Приета с Решение № 226, взето с Протокол № 11 от 11. 06. 2009 г., Изм. и доп. с Р. № 119, Пр. № 11 от 22.04.2010г.; Изм. и доп. с Р. №148, Пр. № 12 от 13.05.2010г.; Изм. и доп. с Р. № 440, Пр. № 31 от 25.11.2010г.; Доп. с Р. № 505, Пр. № 33 от 16.12.2010г., изм. и доп. с Решение №160, Пр.№9 от 17.05.2012г.; изм. и доп. с Решение №189, Пр.№10 от 31.05.2012г.; Схема за разполагане на преместваеми обекти за търговски и други обслужващи дейности и елементи на градското обзавеждане на територията на гр. Пловдив, одобрена с Решение № 144, взето с протокол № 17 от 16.05.2013г.

1. ЕСУТ при Община Пловдив разгледа предложение за разполагане на маси за открито сервиране пред заведение за обществено хранене-Снек бар на ул.Константин Иречек пред УПИ III – 448, кв.7 по плана на СГЧ гр.Пловдив.
2. ЕСУТ при Община Пловдив предлага да се изготви предложение да Общински съвет-Пловдив за включване на предложената зона за разполагане на маси за открито сервиране в "Схема за разполагане на преместваеми обекти за търговски и други обслужващи дейности и елементи на градското обзавеждане на територията на гр. Пловдив", одобрена с Решение № 144, взето с протокол № 17 от 16.05.2013г.
3. ЕСУТ при Община Пловдив предлага на Гл. архитект да одобри предложената схема за разполагане на маси за открито сервиране след Решение на Общински съвет-Пловдив за приемане зоната да бъде включена в "Схема за разполагане на преместваеми обекти за търговски и други обслужващи дейности и елементи на градското обзавеждане на територията на гр. Пловдив" и положително становище от НИНКН към МК-София.
4. Проектната документация в частта засягаща разполагането на рекламно-информационна табела на фасадата да се изпрати в Дирекция ОИЗ за включване в дневния ред за разглеждане от комисията, назначена със заповед на Кмета на Община Пловдив за разглеждане и одобряване на схеми за РИЕ.
5. ЕСУТ при Община Пловдив предлага проекта по отношение на навесът да бъде одобрен след съгласуване с НИНКН към МК-София и привеждане в съответствие с разпоредбите на чл.11, ал.7 на Наредбата за разполагане на преместваеми обекти за търговски и други обслужващи дейности и елементи на градското обзавеждане на територията на Община Пловдив – в цвetoва гама от бяло до охра по Приложение № 1.

Настоящият протокол да се изпрати на заявителя за сведение и изпълнение и на Дирекция ОИЗ във връзка с РИЕ.



**ДНЕВЕН РЕД
ЕКСПЕРТЕН СЪВЕТ ПО УСТРОЙСТВО НА ТЕРИТОРИЯТА
ПРИ ОБЩИНА ПЛОВДИВ**

ПРЕПИС-ИЗВЛЕЧЕНИЕ

ВЯРНО:

ОДОБРЯВАМ:



ПРОТОКОЛ

№ 22

гр. Пловдив 21.05.2014г.

По точка 6 от дневния ред:

Разглеждане схема за разполагане на маси за открито сервиране, 1 бр. хл. витрина и 1 бр. фризер за сладолед пред заведение за бързо хранене на ъгъла на ул. "Г. Бенковски" и ул. "Йоаким Груев" № 5 пред УПИ XI – 253, общ. жил. нужди, кв. 38 по плана на кв. Капана, гр. Пловдив, във връзка със заявление вх. № 14 Ф 3677 от 09.05.2014г. от „ПИЕНЕЛЕ“ ЕООД.

ЕСУТ при Община Пловдив разгледа представените документи:

1. Схема за разполагане на маси за открито сервиране, 1 бр. хл. витрина и 1 бр. фризер за сладолед
2. Ситуационен план
3. Договор за наем

КОНСТАТИВНА ЧАСТ:

1. Обектът попада в зона А – Публичните пространства на пешеходна зона I на гр. Пловдив: Площад Централен, ул. Княз Александър I Батенберг”, Площад Римски стадион, ул. Райко Даскалов, до пешеходния мост и прилежащите пространства.

2. Обектът **не фигурира** в схема за разполагане на преместваеми обекти за търговски и други обслужващи дейности и елементи на градското обзавеждане на територията на гр. Пловдив, одобрена с Решение № 144, взето с протокол № 17 от 16.05.2013г.

РЕШЕНИЕ:

На основание чл. 56 от ЗУТ и чл.11 от Наредбата за разполагане на преместваеми обекти за търговски и други обслужващи дейности и елементи на градското обзавеждане на територията на Община Пловдив, приета с решение №226 взето с протокол № 11 от 11.06.2009г., Изм. и доп. с Р. № 119, Пр. № 11 от 22.04.2010г.; Изм. и доп. с Р. №148, Пр. № 12 от 13.05.2010г.; Изм. и доп. с Р. № 440, Пр. № 31 от 25.11.2010г.; Доп. с Р. № 505, Пр. № 33 от 16.12.2010г., изм. и доп. с Решение №160, Пр.№9 от 17.05.2012г.; изм. и доп. с Решение №189 от 31.05.2012г., изм. и доп. с Решение № 435, Пр. №18 от 25.10.2012г.



Решение № 444, Пр. № 23 от 18.12.2013г. на Общински съвет-Пловдив на Общински съвет-Пловдив и във връзка със Заявление вх. № 14 Ф 3677 от 09.05.2014г.

1. ЕСУТ при Община Пловдив предлага схемата да се преработи, като масите отбелязани с номер 3 в схемата се ограничат само с вътрешните (гръб с гръб) места за сядане и се освободи пространство за преминаване на пешеходци откъм ул. "Йоаким Груев" с ширина 1,50м. Кашпите да се премахнат от схемата, за да има място за преминаване на пешеходците.

2. ЕСУТ при Община Пловдив предлага след преработване на схемата, съгласно т.1 от протокола, преработената схема да се внесе в Община Пловдив за изготвяне на предложение до Общински съвет-Пловдив за включване на предложената зона за разполагане на маси за открито сервиране в "Схема за разполагане на преместваеми обекти за търговски и други обслужващи дейности и елементи на градското обзавеждане на територията на гр. Пловдив", одобрена с Решение № 144, взето с протокол № 17 от 16.05.2013г.

3. ЕСУТ при Община Пловдив предлага на Гл. архитект да одобри предложената схема след Решение на Общински съвет-Пловдив за включване на зоната в "Схема за разполагане на преместваеми обекти за търговски и други обслужващи дейности и елементи на градското обзавеждане на територията на гр. Пловдив" и след съгласуване на преработената схема с НИНКН към МК-София.

ВЯРНО:
ТЕХН. СЕКРЕТАРИАТ ЕСУТ



**ДНЕВЕН РЕД
ЕКСПЕРТЕН СЪВЕТ ПО УСТРОЙСТВО НА ТЕРИТОРИЯТА
ПРИ ОБЩИНА ПЛОВДИВ**

**ПРЕПИС-ИЗВЛЕЧЕНИЕ
ВЯРНО:
ОДОБРЯВАМ:**



**ПРОТОКОЛ
№ 25**

гр. Пловдив 04.06.2014г.

По точка 16 от дневния ред:

Разглеждане предложение за актуализация на „Схема за определяне на зони за разполагане на преместваеми обекти на територията на публичните пространства на пешеходна зона I на гр.Пловдив: площад „Централен”, ул.”Княз Александър I Батенберг”, площад „Римски стадион”, ул.”Райко Даскалов” – до пешеходен мост и прилежащите пешеходни пространства”, одобрена с Решение №144, взето с Протокол №7 от 16.05.2013г. Общински съвет – Пловдив.

ЕСУТ КОНСТАТИРА:

1. Схема за определяне на зони за разполагане на преместваеми обекти на територията на публичните пространства на пешеходна зона I на гр.Пловдив е одобрена с Решение №144, взето с Протокол №7 от 16.05.2013г. Общински съвет – Пловдив

2. С Решение № 444, Пр. №23 от 18.12.2013г. на Общински съвет-Пловдив е прието изменение на НРПОТДОДЕГО, третиращо реда и условията за поставяне на зарядни колонки за електрически превозни средства.

3. Необходимо е синхронизиране и привеждане в съответствие Схемата за определяне на зони, към приетото изменение на НРПОТДОДЕГО

ЕСУТ СЕ ЗАПОЗНА С ИЗЛОЖЕНОТО В КОНСТАТИВНАТА ЧАСТ И ВЗЕ СЛЕДНОТО


РЕШЕНИЕ:

1. Във връзка с изменение на НРПОТДОДЕГО от 18.12.2013г., третиращо реда и условията за поставяне на зарядни колонки за електрически превозни средства е необходимо актуализиране и привеждане в съответствие „Схема за определяне на зони за разполагане на преместваеми обекти на територията на публичните пространства на пешеходна зона I на гр.Пловдив: площад „Централен”, ул.”Княз Александър I Батенберг”, площад „Римски стадион”, ул.”Райко Даскалов” – до пешеходен мост и прилежащите пешеходни пространства” . ЕСУТ предлага да бъде изготвено предложение до Общински съвет – Пловдив, с което да бъде допълнена одобрената Схема по чл.7, ал.1 от НРПОТДОДЕГО, както следва:

Зони за разполагане на преместваеми обекти /ПО/ по чл.7, ал.7 от НРПОТДОДЕГО са прилежащите публични пространства паркиране, установени по действащ ПУП.

ВЯРНО:

ТЕХН. СЕКРЕТАР НА ЕКСПЕРТЕН СЪВЕТ

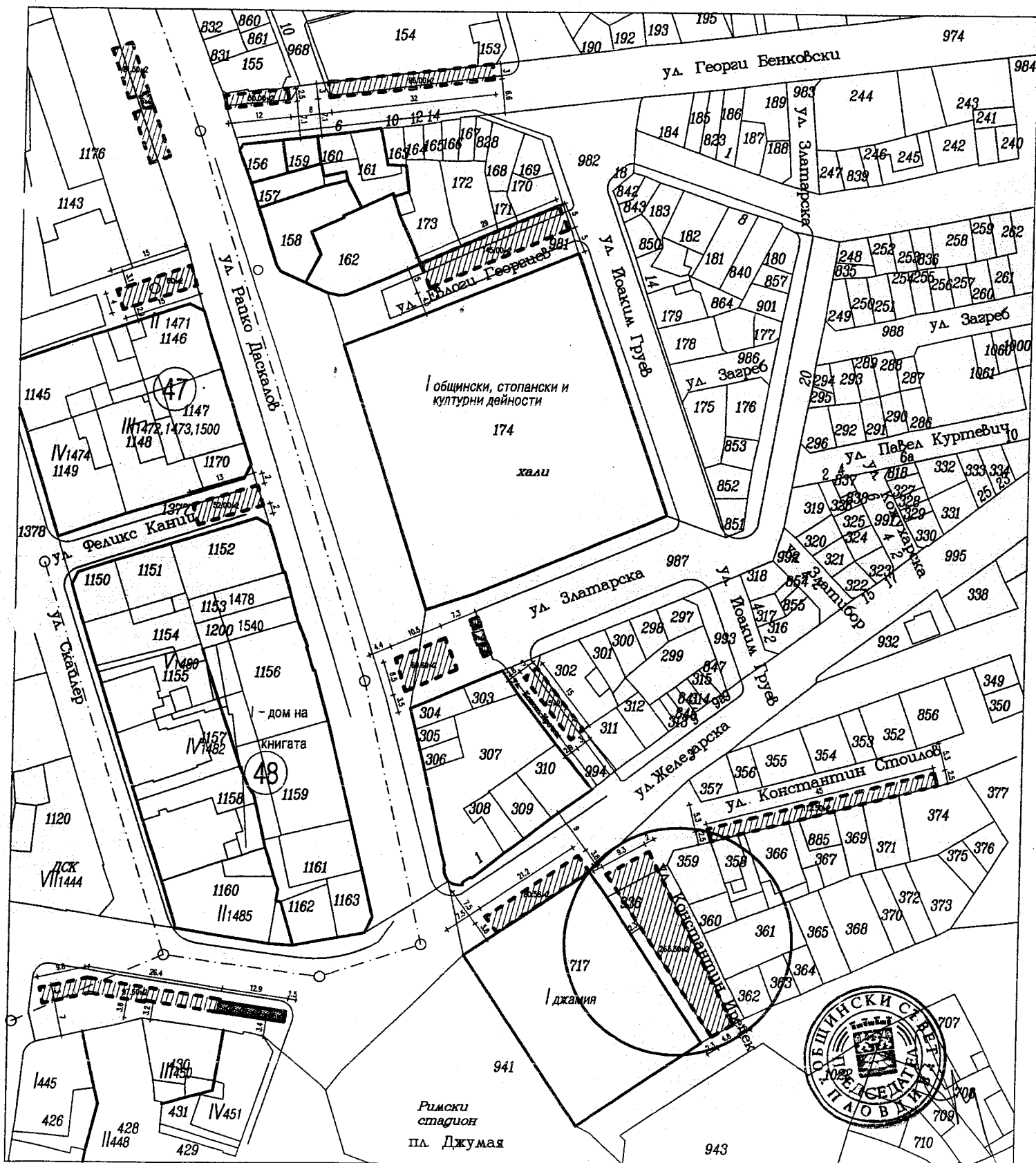


СКИЦА ПРЕДЛОЖЕНИЕ ЗА ИЗМЕНЕНИЕ НА "Схема за определяне на зони за разполагане на преместваеми обекти на територията на публичните пространства на пешеходна зона I на гр. Пловдив: пл. Централен, ул. "Княз Александър 1 Батенберг", пл. "Римски стадион", ул. "Райко Даскалов" - до пешеходен мост и прилежащите пешеходни пространства" - Зона А, одобрена с Решение № 144, взето с Проткол № 7 от 16.05.2013г. от Общински съвет-Пловдив

ЛЕГЕНДА:



Зона за градски дизайн и арт инсталации

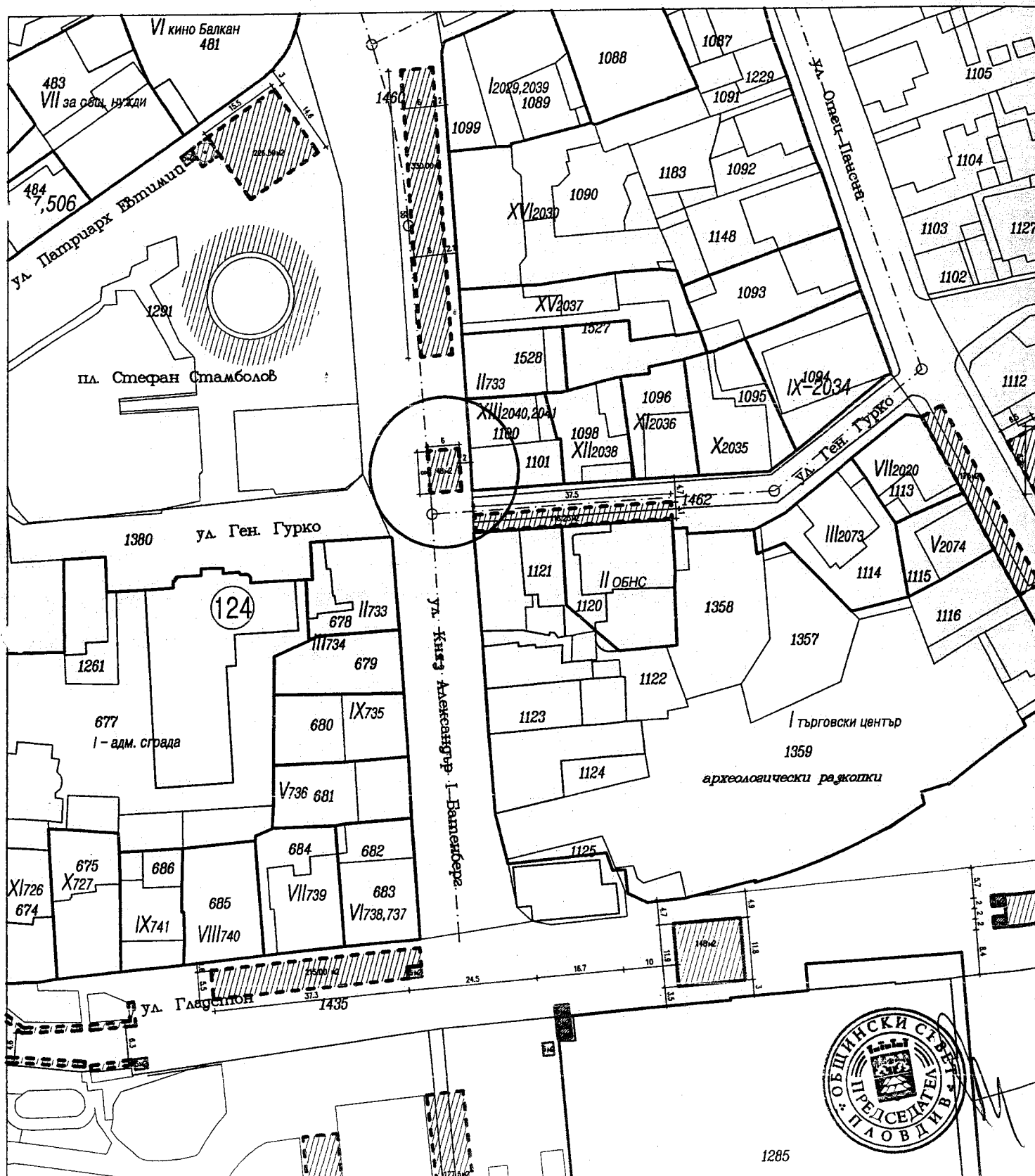


СКИЦА ПРЕДЛОЖЕНИЕ ЗА ДОПЪЛНЕНИЕ НА "Схема за определяне на зони за разполагане на преместваеми обекти на територията на публичните пространства на пешеходна зона I на гр. Пловдив: пл. Централен, ул. "Княз Александър 1 Батенберг", пл. "Римски стадион", ул. "Райко Даскалов" - до пешеходен мост и прилежащите пешеходни пространства" - Зона А, одобрена с Решение № 144, взето с Проткол № 7 от 16.05.2013г. от Общински съвет-Пловдив, пред УПИ XIII-2040, 2041, кв.148 по плана на ЦГЧ

ЛЕГЕНДА:



Зона за разполагане на маси за открито сервиране - новосъздадена

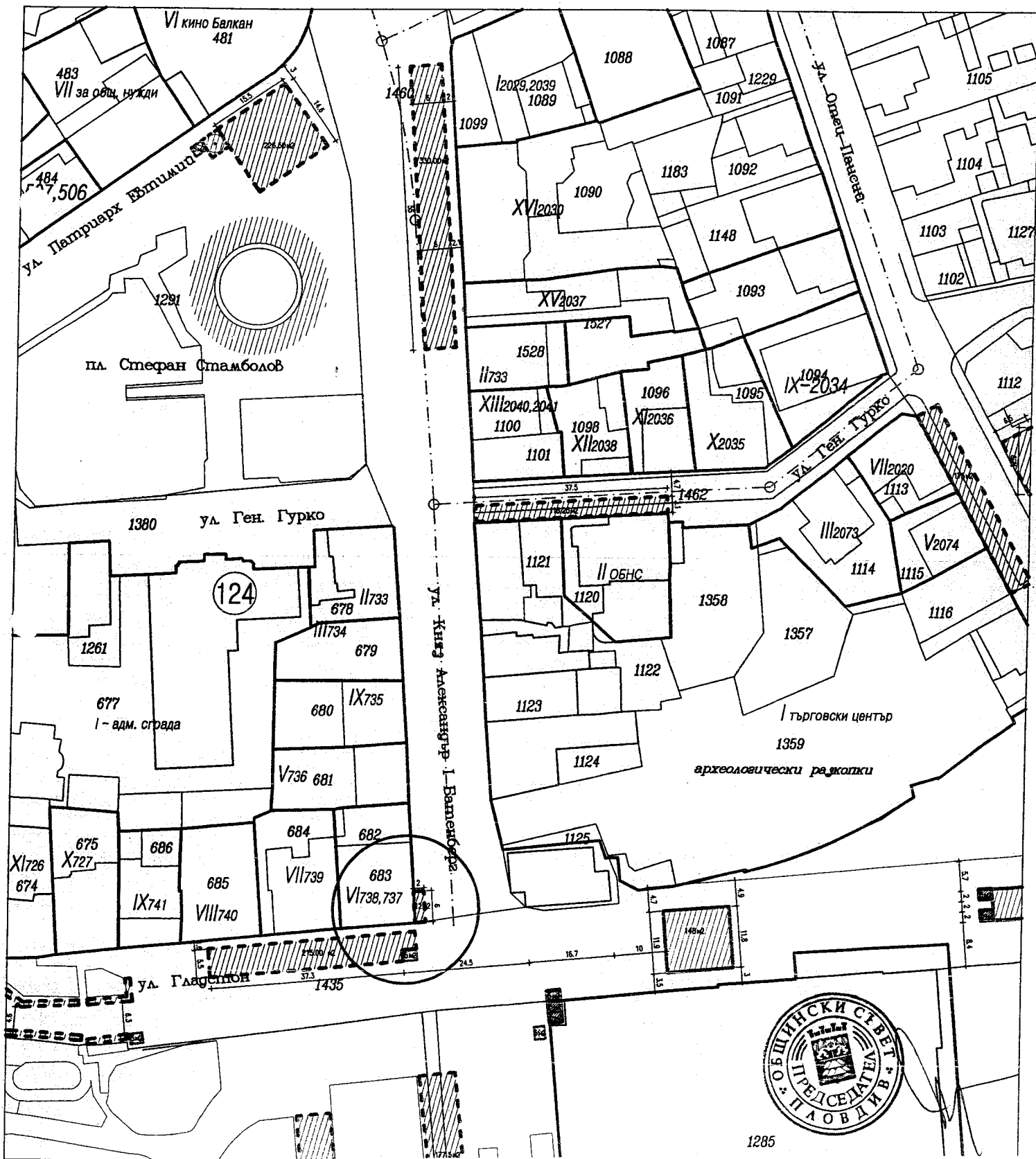


СКИЦА ПРЕДЛОЖЕНИЕ ЗА ДОПЪЛНЕНИЕ НА "Схема за определяне на зони за разполагане на преместваеми обекти на територията на публичните пространства на пешеходна зона I на гр. Пловдив: пл. Централен, ул. "Княз Александър 1 Батенберг", пл. "Римски стадион", ул. "Райко Даскалов" - до пешеходен мост и прилежащите пешеходни пространства" - Зона А, одобрена с Решение № 144, взето с Проткол № 7 от 16.05.2013г. от Общински съвет-Пловдив, пред УПИ VI-737, 738, кв.124 по плана на ЦГЧ

ЛЕГЕНДА:



Зона за разполагане на маси за открито сервиране - новосъздадена

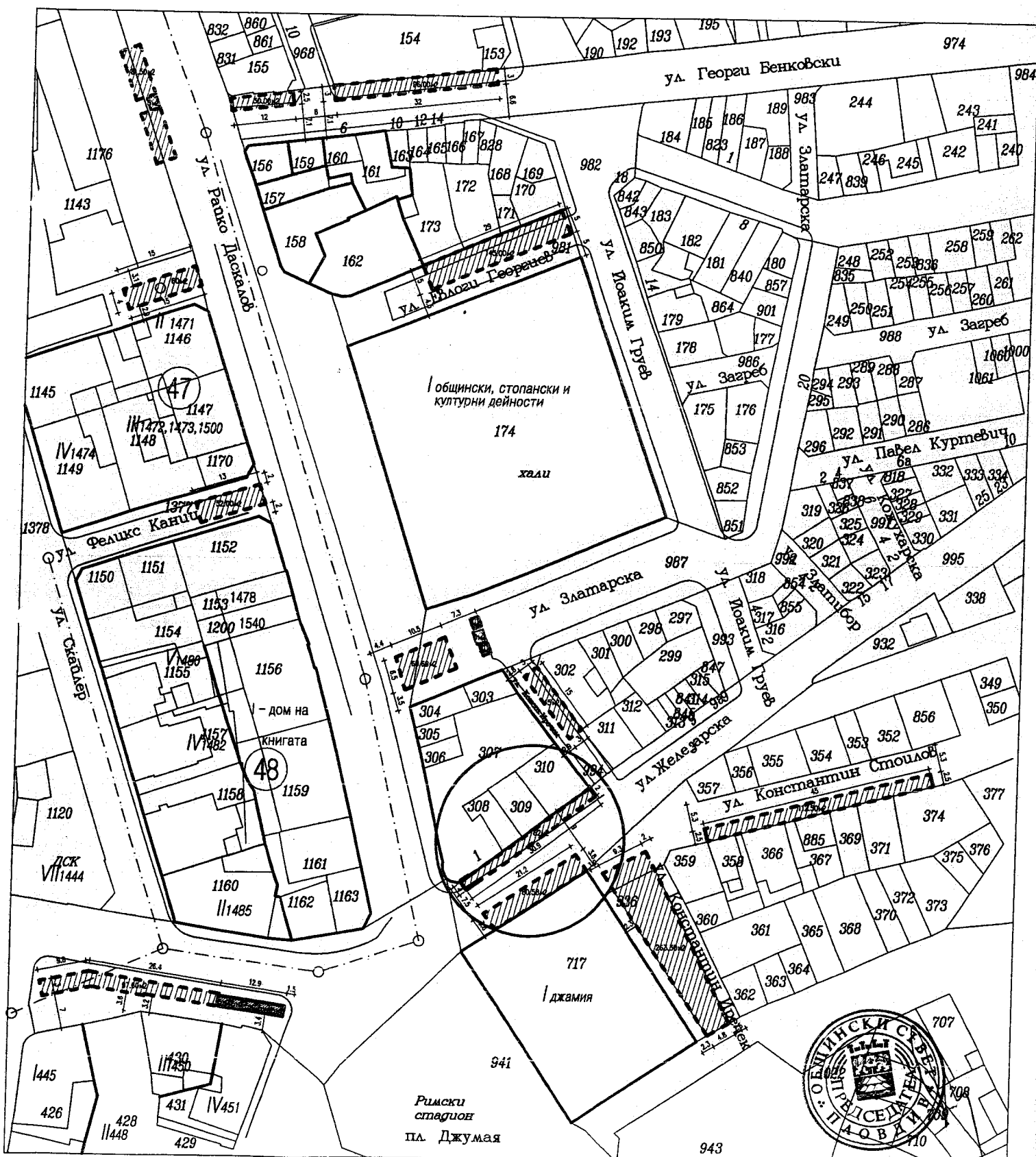


СКИЦА ПРЕДЛОЖЕНИЕ ЗА ДОПЪЛНЕНИЕ НА "Схема за определяне на зони за разполагане на преместваеми обекти на територията на публичните пространства на пешеходна зона I на гр. Пловдив: пл. Централен, ул. "Княз Александър 1 Батенберг", пл. "Римски стадион", ул. "Райко Даскалов" - до пешеходен мост и прилежащите пешеходни пространства" - Зона А, одобрена с Решение № 144, взето с Проткол № 7 от 16.05.2013г. от Общински съвет-Пловдив, по ул. "Железарска"

ЛЕГЕНДА:



Зона за разполагане на маси за открито сервиране - новосъздадена



СКИЦА ПРЕДЛОЖЕНИЕ ЗА ДОПЪЛНЕНИЕ НА "Схема за определяне на зони за разполагане на преместваеми обекти на територията на публичните пространства на пешеходна зона I на гр. Пловдив: пл.Централен, ул."Княз Александър 1 Батенберг", пл."Римски стадион", ул."Райко Даскалов" - до пешеходен мост и прилежащите пешеходни пространства" - Зона А, одобрена с Решение № 144, взето с Проткол № 7 от 16.05.2013г. от Общински съвет-Пловдив, пред УПИ XI-253, кв.38 по плана на кв.Капана

ЛЕГЕНДА:



Зона за разполагане на маси за открито сервиране - новосъздадена

