



ПУП – ПАРЦЕЛАРЕН ПЛАН

ОБЕКТ: Нова кабелна линия 20kV от П/СТ "Хр.Ботев" в УПИ I-Елподстанция /ПИ 536.10 по КК/, кв. 7 до съществуващ ЖР стълб 4А /ПИ 381.83/, по плана на ЮИЗ I и II част, гр.Пловдив и землище гр. Пловдив-ЮГ, Община Пловдив

ФАЗА: ПУП - Парцеларен план

ВЪЗЛОЖИТЕЛ: „ЕВН БЪЛГАРИЯ ЕЛЕКТРОРАЗПРЕДЕЛЕНИЕ” ЕАД



юли 2013г.
гр. Пловдив

изработил:
/инж. В. Бичов/



УДОСТОВЕРЕНИЕ

ЗА ПЪЛНА ПРОЕКТАНТСКА ПРАВОСПОСОБНОСТ

Регистрационен номер № 02774

Важи за 2014 година

ИНЖ. ВЕНЦЕСЛАВ ЛЮБЕНОВ БИЧОВ

ОБРАЗОВАТЕЛНО-КВАЛИФИКАЦИОННА СТЕПЕН
МАГИСТЪР

ПРОФЕСИОНАЛНА КВАЛИФИКАЦИЯ

ИНЖЕНЕР - ГЕОДЕЗИСТ

включен в регистъра на КИИП за лицата с пълна проектантска правоспособност
с протоколно решение на УС на КИИП 11/03.12.2004 г. по части:

ГЕОДЕЗИЯ, ПРИЛОЖНА ГЕОДЕЗИЯ, ВЕРТИКАЛНО ПЛАНИРАНЕ, ТРАСИРОВЪЧНИ
ПРОЕКТИ И ПЛАНОВЕ, ПЛАНОВЕ ЗА РЕГУЛАЦИЯ

Председател на РК

инж. М. Младенов



Председател на КР

инж. И. Каралеев

Председател на УС на КИИП

инж. Ст. Кинарев

20

14

ЗАСТРАХОВАТЕЛНА ПОЛИЦА

№. 13 260 1323 0000339770

Застрахователно Акционерно Дружество "Армеец", ул. " Стефан Караджа" № 2, 1000 София, ЕИК 121076907, на основание писмено предложение и срещу платена застрахователна премия с настоящото застрахова по начин и условия, описани по-долу:

ЗАСТРАХОВАН: Венцислав Любенов Бичов
ЕГН 6707204743
Адрес офис: гр.Пловдив ул. "Хан Аспарух" 16
Тел. 0899/979-147

ПРЕДМЕТ НА ЗАСТРАХОВКАТА: Професионална отговорност на лице упражняващо геодезия и кадастър

ПОКРИТИ РИСКОВЕ: Съгласно приложените "Общи условия професионална отговорност вследствие дейности по удостоверяване на обстоятелства, сертифициране и контрол"

ПЕРИОД НА ЗАСТРАХОВКАТА: от 00:00 часа на: 22.12.2013 г.
до 24:00 часа на: 21.12.2014 г.

ЛИМИТИ НА ОБЕЗЩЕТИЕ:
Единичен лимит: 50 000 лв. (словом: Петдесет хиляди лв)
Агрегатен лимит: 100 000 лв. (словом: Сто хиляди лв)

САМОУЧАСТИЕ НА ЗАСТРАХОВАНИЯ: 120лв. (словом: Сто и двадесет лв) от всяка щета

НАЧИН НА ПЛАЩАНЕ НА ПРЕМИЯТА: Еднократно

ЗАСТРАХОВАТЕЛНА ПРЕМИЯ: 60,00 лв. (словом: Шейсет лв.)
2% ДЗП 1.20 лв. (словом: Един лв и 0 20)

ОБЩО ДЪЛЖИМА СУМА: 61.20 лв. (словом: Шейсет и един лв. и 0 20).

ДАТА И МЯСТО НА ИЗДАВАНЕ: 19.12.2013 г.

Определените лимити на обезщетение и териториален обхват могат да бъдат променени при настъпването на условията, определени в Кодекса за застраховането
При уговорено разсрочено плащане на премията и невнасяне на съответната вноска полицата се прекратява в 24 часа на петнадесетия ден от датата на падежа
Приложените Общи условия, въпросник-предложение и други писмени договорености между страните, ако има такива, представляват неразделна част от настоящата полица
С подписа си по-долу Застрахованият удостоверява, че е съгласен и приема условията към застрахователната полица, екземпляр от които са му предадени към момента на подписването и
Предоставена ми е преддоговорна информация съгласно чл. 185 от Кодекса за застраховането


Застрахователен посредник: , код 26000000

ЗАСТРАХОВАН:

ЗАСТРАХОВАТЕЛ:

СЪДЪРЖАНИЕ

1. Челен лист
2. Съдържание
3. Обяснителна записка
4. Парцеларен план в М 1:1500
5. Координатен регистър на точките по оста на трасето
6. Координатен регистър на граничните точки по сервитутната зона на трасето
7. Регистър на засегнатите имоти от сервитутната зона на трасето
8. Диск с цифров модел



ОБЕКТ: Нова кабелна линия 20kV от П/СТ "Хр.Ботев" в УПИ I- Елподстанция /ПИ 536.10 по КК/, кв. 7 до съществуващ ЖР стълб 4А /ПИ 381.83/, по плана на ЮИЗ I и II част, гр.Пловдив и землище гр. Пловдив-ЮГ, Община Пловдив

ФАЗА: ПУП-Парцеларен план

ОБЯСНИТЕЛНА ЗАПИСКА

ВЪЗЛОЖИТЕЛ: ЕВН БЪЛГАРИЯ ЕЛЕКТРОРАЗПРЕДЕЛЕНИЕ ЕАД

ПУП - Парцеларният план на обекта е изработен по искане на възложителя във връзка с проектиране на нова кабелна линия 20kV от П/СТ "Хр.Ботев" в УПИ I- Елподстанция /ПИ 536.10 по КК/, кв. 7 до съществуващ ЖР стълб 4А /ПИ 381.83/, по плана на ЮИЗ I и II част, гр.Пловдив и землище гр. Пловдив-ЮГ, Община Пловдив.

Изходни материали

За кадастрална основа при проектирането на ПУП - Парцеларния план е използвана извадка в цифров вид от кадастралната карта на гр. Пловдив, закупена от ИКАР.

Описание

Новата кабелна линия 20 kV попада в землището на гр. Пловдив, общ. Пловдив.

Трасето на кабел 20 kV е от същ. П/СТ "Хр.Ботев" в УПИ I- Елподстанция /ПИ 536.10 по КК/, кв. 7 до съществуващ ЖР стълб 4А /ПИ 381.83/, по плана на ЮИЗ I и II част, гр.Пловдив и землище гр. Пловдив-ЮГ, Община Пловдив, като частта от точка 13 до точка 23 е извън регулация. Общият брой на имотите, които са засегнати от парцеларния план е 2. Дължина на трасето, за която се изработва парцеларен план е 450.87м.

Сервитутът на новопроектирания кабел е 0.60м. от двете страни от оста на трасето, определен от проектанта по част ЕЛ. Общата площ засегната от сервитутната зона е 541.56 кв.м.

Регистър на засегнатите имоти

Приложеният регистър на засегнатите имоти от сервитутната зона на трасето на кабелната линия 20 kV, съдържа информация описана в чл.62в, ал.4 т.2 от Наредба №8 за обема и съдържанието на устройствените схеми и планове (ДВ, бр.68 от 2004г.).

Регистър с координатите на точките по оста на трасето и сервитутната зона


Приложени са координатни регистри на точките от оста и сервитутната зона на трасето на кабелна линия 20 kV. Координатите на точките са в Координатна система 1970г.

Графична част

Изработен е ПУП - Парцеларен план в М 1:1500 върху имотите на землище гр. Пловдив, през които преминава трасето на кабелна линия 20kV.

В ПУП-парцеларния план са отразени:

- землищните граници, границите и номерата на поземлените имоти;
- трасето на кабелна линия 20 kV;
- номерата на точките по оста на трасето;
- сервитутната зона;
- номерата на граничните точки на сервитутната зона.

съставил: 
/инж. В. Бичов/



536.266

586.978

536.12

ПУП - ПАРЦЕЛАРЕН ПЛАН

на обект: Нова кабелна линия 20kV от П/СТ "Хр.Ботев" (УПИ I - Елподстанция /ПИ 536.10 по КК/, кв. 7 до съществуващ ЖР стълб 4А /ПИ 381.83/, по плана на ЮИЗ I и II част, гр.Пловдив и землище гр. Пловдив-ЮГ, Община Пловдив

М 1:1500

536.648

533.464

533.98

533.123

533.124

533.127

Крайна регулация

381.244

381.84

381.121

381.55

381.124

381.83

381.57

Утвърждава трасе за проектиране на н. кабел 20kV с решение № 8 Т. 18 от 11.10.2013 на Комисията по чл. 17, ал. 1, т. 1 от ЗЗЗ

533.129

381.192

381.218

381.219

381.62

Съгласувал началник СГКК-Пловдив

относно данните от кадастралната карта 28.08.2013г.

381.125

КАМАРА НА ИНЖЕНЕРИТЕ В ИНВЕСТИЦИОННОТО ПРОЕКТИРАНЕ

Регистрационен № 02774

КИИП

инж. ВЕНЦЕСЛАВ ЛЮБЕНОВ БИЧОВ

ГПД

ПЪЛНА ПРОЕКТАНТСКА СПРАВОСОБОБНОСТ

381.93

изработил: /инж. В. Бичов/

381.22



МИНИСТЕРСТВО НА ЗЕМЕДЕЛИЕТО И ХРАНИТЕ

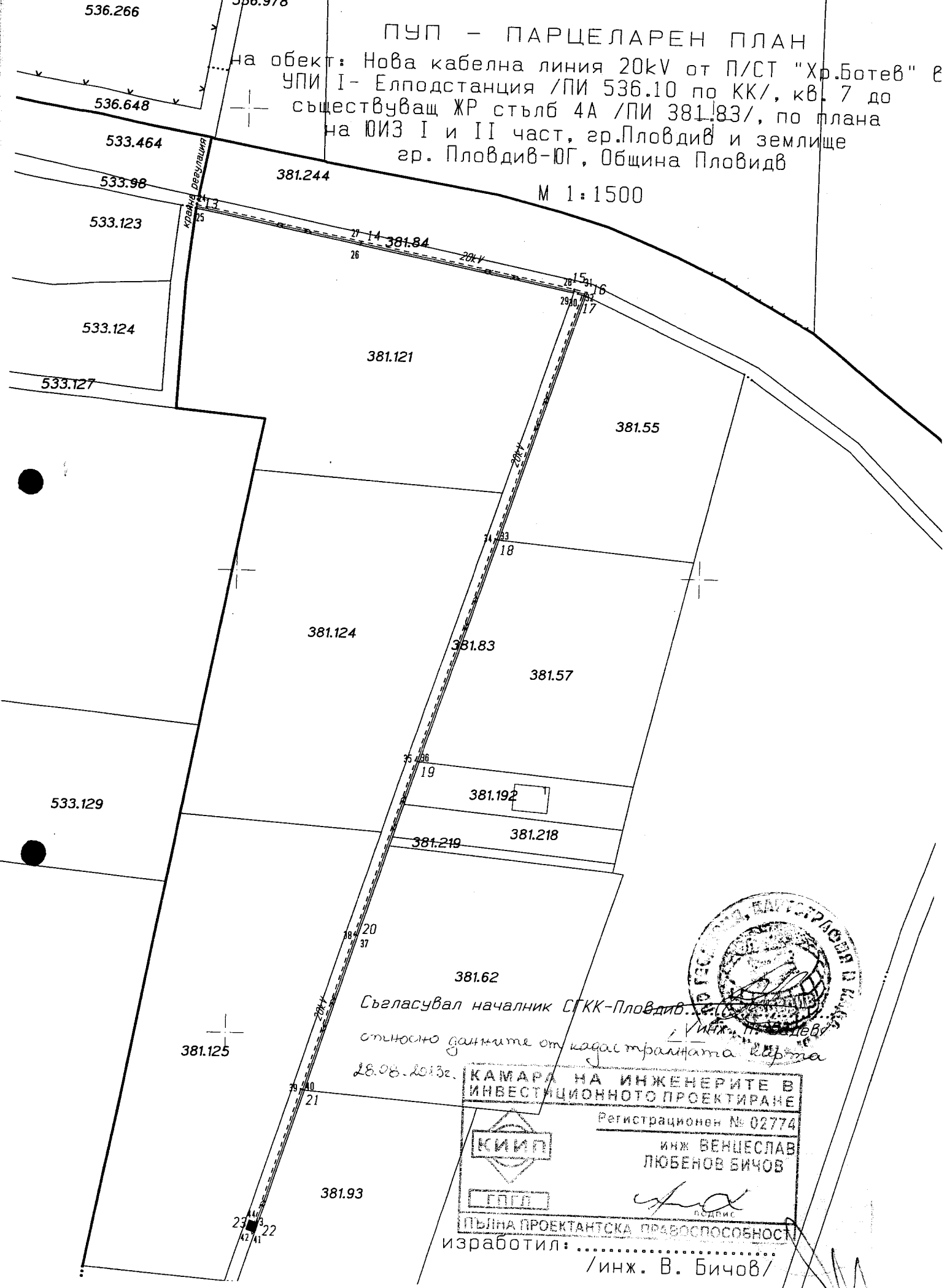
229

ПЛОВДИВ

ПУП - ПАРЦЕЛАРЕН ПЛАН

на обект: Нова кабелна линия 20kV от П/СТ "Хр.Ботев" в УПИ I - Елподстанция /ПИ 536.10 по КК/, кв. 7 до съществуващ ЖР стълб 4А /ПИ 381.83/, по плана на ЮИЗ I и II част, гр.Пловдив и землище гр. Пловдив-ЮГ, Община Пловдив

М 1:1500



Съгласувал началник СГКК-Пловдив *Венцеслав Любенов Бичов*
 съгласно данните от кадастралната карта
 28.08.2013г.

КАМАРА НА ИНЖЕНЕРИТЕ В
 ИНВЕСТИЦИОННОТО ПРОЕКТИРАНЕ
 Регистрационен № 02774
 ИНЖ ВЕНЦЕСЛАВ
 ЛЮБЕНОВ БИЧОВ
 ПОЛНА ПРОЕКТАНТСКА ПРАВОСПОСОБНОСТ

изработил:
 /инж. В. Бичов/

ПУП – ПАРЦЕЛАРЕН ПЛАН

ОБЕКТ: Нова кабелна линия 20kV от П/СТ "Хр.Ботев" в УПИ I - Елподстанция /ПИ 536.10 по КК/, кв. 7 до съществуващ ЖР стълб 4А /ПИ 381.83/, по плана на ЮИЗ I и II част, гр.Пловдив и землище гр. Пловдив-юг, Община Пловдив


ФАЗА: ПУП - Парцеларен план

КООРДИНАТЕН РЕГИСТЪР
на точки по оста на трасето на кабелна линия 20Кv

Координатна с-ма 1970г.

№	X	Y
13	4539718.035	8616133.868
14	4539707.188	8616187.609
15	4539693.191	8616256.959
16	4539692.426	8616260.361
17	4539691.855	8616260.176
18	4539611.707	8616234.090
19	4539538.793	8616210.369
20	4539482.133	8616191.933
21	4539432.117	8616175.659
22	4539387.246	8616161.062
23	4539387.520	8616160.228

Съставил:.....
/инж. В. Бичов/



ПОДРОБЕН УСТРОЙСТВЕН ПЛАН – ПАРЦЕЛАРЕН ПЛАН

1


ОБЕКТ: Нова кабелна линия 20kV от П/СТ "Хр.Ботев" в УПИ I- Елподстанция /ПИ 536.10 по КК/, кв. 7 до съществуващ ЖР стълб 4А /ПИ 381.83/, по плана на ЮИЗ I и II част, гр.Пловдив и землище гр. Пловдив-ЮГ, Община Пловдив

ФАЗА: ПУП - Парцеларен план

КООРДИНАТЕН РЕГИСТЪР
на граничните точки по сервитутната зона на трасето на кабелна линия 20kV

Координатна с-ма 1970г.


№ на точка	X	Y
24	4539718.63	8616133.99
25	4539717.45	8616133.75
26	4539706.60	8616187.49
27	4539707.78	8616187.73
28	4539693.79	8616257.04
29	4539692.60	8616256.84
30	4539692.00	8616259.59
31	4539692.87	8616261.14
32	4539691.71	8616260.76
33	4539611.52	8616234.66
34	4539611.89	8616233.52
35	4539538.98	8616209.80
36	4539538.61	8616210.94
37	4539481.95	8616192.50
38	4539482.32	8616191.36
39	4539432.30	8616175.09
40	4539431.93	8616176.23
41	4539386.49	8616161.45
42	4539386.95	8616160.04
43	4539388.00	8616160.68
44	4539388.09	8616160.41


Съставил: 
/инж. В. Бичов/



Регистър на имотите, през които преминава нова кабелна линия 20кV от П/СТ "Хр.Богов" в УПИ I- Елподстанция /ПИ 536.10 по КК/, кв. 7 до съществуващ
 ЖР сгълб 4А /ПИ 381.83/, по плана на КМЗ I и II част, гр.Пловдив и землище гр. Пловдив-ЮГ, Община Пловдив

Имот №	Трайно предназначение	нов НТП	з-ще, местност	Категори ри	Площ на имота /кв.м./	Площ за отчужден ие /кв.м./	Учредено право на ползване /кв.м./	Дължина на страсто в имота /м./	Вид собственост	Собственик
1	2	3	4	5	6	7	8	9	10	11
ПИ381.84	Земеделска територия	За селскостопански, горски, ведомствен път	гр. Пловдив, местност "Кв. Беломорски"		2896.49		155.94	129.66	Общинска публична	Община Пловдив
ПИ381.83	Земеделска територия	За селскостопански, горски, ведомствен път	гр. Пловдив, местност "Перето"		1358.08		385.62	321.21	Общинска публична	Община Пловдив
ОБЩО					4254.57		541.56	450.87		

Изработил: 
 /инж. Б. Битов/





3

ПОДРОБЕН УСТРОЙСТВЕН ПЛАН

ОБЕКТ: НОВА КАБЕЛНА ЛИНИЯ 20 kV ОТ П/СТ „ХР.БОТЕВ“ В УПИ I-ЕЛПОДСТАНЦИЯ /ПИ С ИДЕНТИФ. ПО КК 56784.536.10/, КВ. 7 ДО СЪЩЕСТВУВАЩ ЖР СЪЛЪБ 4А В ПИ С ИДЕНТИФ. 56784.381.83, ПО ПЛАНА НА ЮИЗ I И II ЧАСТ И КВ. "ОСТРОМИЛА - БЕЛОМОРСКИ", ГР.ПЛОВДИВ, ОБЩИНА ПЛОВДИВ, за урбанизираната територия на гр. Пловдив

ФАЗА: ПУП

ЧАСТ: ЕЛ. ПЛАН-СХЕМА

ВЪЗЛОЖИТЕЛ: "ЕВН БЪЛГАРИЯ ЕЛЕКТРОРАЗПРЕДЕЛЕНИЕ" ЕАД



ПРОЕКТАНТ :

ПЛАН ПРОЕКТАНТ / инж. П. Танева /

ВЪЗЛОЖИТЕЛ НА ПРОЕКТА :

/ инж. **Ив. Дошев** /





ОБЕКТ: НОВА КАБЕЛНА ЛИНИЯ 20 kV ОТ П/СТ „ХР.БОТЕВ“ В УПИ I-
ЕЛПОДСТАНЦИЯ /ПИ С ИДЕНТИФ. ПО КК 56784.536.10/, КВ. 7 ДО
СЪЩЕСТВУВАЩ ЖР СТЬЛБ 4А В ПИ С ИДЕНТИФ. 56784.381.83,
ПО ПЛАНА НА ЮИЗ I И II ЧАСТ И КВ. "ОСТРОМИЛА -
БЕЛОМОРСКИ", ГР.ПЛОВДИВ, ОБЩИНА ПЛОВДИВ

ФАЗА: ПУП

СЪДЪРЖАНИЕ:

1. Титулен лист
2. Съдържание
3. Обяснителна записка
4. Графична част – чертежи 1 бр.



ОБЕКТ:	НОВА КАБЕЛНА ЛИНИЯ 20 kV ОТ П/СТ „ХР.БОТЕВ“ В УПИ I-ЕЛПОДСТАНЦИЯ /ПИ С ИДЕНТИФ. ПО КК 56784.536.10/, КВ. 7 ДО СЪЩЕСТВУВАЩ ЖР СТЬЛБ 4А В ПИ С ИДЕНТИФ. 56784.381.83, ПО ПЛАНА НА ЮИЗ I И II ЧАСТ И КВ. "ОСТРОМИЛА - БЕЛОМОРСКИ", ГР.ПЛОВДИВ, ОБЩИНА ПЛОВДИВ
ЧАСТ:	ЕЛ. ПЛАН-СХЕМА

ОБЯСНИТЕЛНА ЗАПИСКА

1. Обща част

Настоящият проект се разработва на основание:
- Техническо задание от Възложителя.

2. Изходни данни

Целта на разработката е осигуряване на надеждно ел. захранване на съществуващите потребители чрез изграждане на нова подземна кабелна линия 20kV между подстанция / П/Ст / „Хр. Ботев“ 110/20kV и същ. ЖР стълб 4А, чрез която се кабелира участък от съществуваща въздушна електропроводна линия 20kV . Проектът е включен в Инвестиционната програма на „ЕВН България Електроразпределение“ ЕАД – КЕЦ Пловдив ЮГ с цел осигуряване на надеждност и сигурност на ел. снабдяването. Трасето на подземния кабелен електропровод 20 kV преминава през следните устройствени зони:

- през урбанизираната територия на гр. Пловдив - през Южна индустриална зона I и II част и кв. "Остромила-Беломорски";
- през землището на гр. Пловдив - Юг.

Настоящият ПУП обхваща проектното трасе на кабел 20 kV в урбанизираната територия на гр. Пловдив.

2.1. Кабелна линия 20 kV в регулационните граници на гр. Пловдив

Трасето на новата кабелна линия 20kV в урбанизираната територия на гр.Пловдив е показано върху комбинирана скица от регулационния план на ЮИЗ I и II част, ПУП-ПРЗ на кв. „Остромила- Беломорски“ и кадастралната карта на гр. Пловдив.

Проектното трасе на подземния кабел 20kV от съществуваща П/Ст „Христо Ботев“ 110/20kV /в ПИ 56784.536.10 по кадастралната карта на гр. Пловдив, УПИ I - Елподстанция по регулационния план на ЮИЗ I и II част/ до съществуващ ЖР стълб 4А в поземлен имот /ПИ/ с идентификатор по КК 56784.381.83, гр. Пловдив, в урбанизираната територия на гр. Пловдив преминава през следните имоти по КК, съгл. точките на чупките на оста на линейния обект:

- от т.1, през т.2, 3, 4, 5 до т.6 – им. 56784.536.10 / УПИ I - Елподстанция /;
- от т.6 през т. 7, 8 до т.9 - през им. 56784.536.978, начин на трайно ползване - второстепенна улица, собственост на Община Пловдив;



- от т.9 до т.10 - в южна посока през им. 56784.536.648, начин на трайно ползване - второстепенна улица, собственост на ОБЩИНА ПЛОВДИВ;
 - от т.10 до т.11 - в южна посока, чрез хоризонтален сондаж, под им. 56784.533.464, начин на трайно ползване - линии на релсов транспорт, собственост на ДП НК „Железопътна инфраструктура“;
 - от т.11, през т. 12 до т.13 - през им. 56784.533.98, начин на трайно ползване - селскостопански път, собственост на Община Пловдив;
- след което проектното трасе на кабел 20kV продължава в землището на гр.Пловдив, ОБЩИНА ПЛОВДИВ.

Трасето на подземен кабел 20kV в регулационните граници на гр. Пловдив е с дължина L=319m.

През северната част на УПИ I-Елподстанция /ПИ 56784.536.10/ кабел 20 kV ще се изтегли в съществуващ кабелен колектор, а през източната част - в съществуваща тръбна канална система, в сервитута на съществуващи кабели 20kV.

Светлото разстояние между подземния кабел 20kV и заземените части на стълбове на въздушни електропроводи с напрежение 110 kV и по-високо, разположени южно от П/ст „Хр. Ботев“ /в ПИ 56784.536.978/ е най-малко 10 m / НУЕУЕЛ чл.382 ал.1/.

Проектираното трасе на подземна кабелна линия 20 kV налага следните сервитутни зони за изграждане, безопасна експлоатация и ремонт на енергийния обект /за ръчен изкоп/: Сервитутна ивица по оста на трасето с широчина 1.20 m, по 0.60 m от двете страни. Определена е съгл. чл. 7 ал. 2 от Наредба №16/09-06-2004г. за сервитутите на енергийните обекти.

Приложен е регистър на засегнатите от трасето имоти.

