


ОБЕКТ : " ОПТИЧНА КАБЕЛНА ЛИНИЯ НА „НЕТГАРД“ ООД
НА ТЕРИТОРИЯТА НА РАЙОН ЮЖЕН ОТ УЛ. "ДИМИТЪР ТАЛЕВ" ДО
УЛ. "ОБНОВА" /КВ.КОМАТЕВО/ - ГР.ПЛОВДИВ

ПРОЕКТ

фаза: ПУП -Трасировъчен и Парцеларен План

Изпълнител : " ИН ТЕЛ" ЕООД Пловдив

Управител :



Проектанти :

част Технологична:


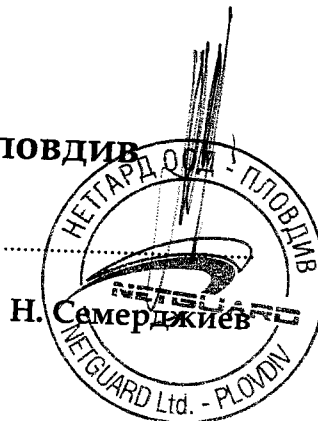
инж. Здр. Ангелов

част Геодезия:

инж. Г. Минков


Възложител: " НЕТГАРД " ООД Пловдив

Одобрил :



СЪДЪРЖАНИЕ

1. Заглавна страница
2. Съдържание
3. Обяснителна записка
4. Чертежи – 2 бр.
5. Регистър на имотите
6. Регистър с координати
7. Сертификати и застраховка
8. Извадка от кадастрания регистър на недвижимите имоти – закупени от Агенция по кадастър
9. Диск



Обект: " Оптична кабелна линия на "НЕТГАРД" ООД от ул. "Димитър Талев" / р. Южен / до ул. "Обнова" / кв. Коматеево / , гр. Пловдив "

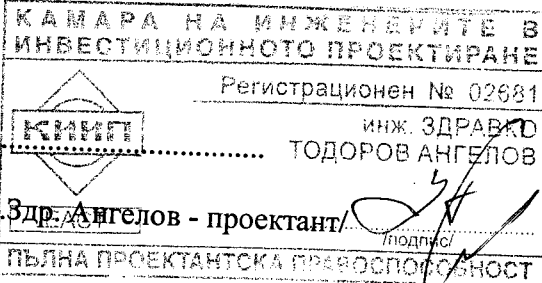
ОБЯСНИТЕЛНА ЗАПИСКА част Технологична


Бъдещия проект ще бъде изготвен на основание, инвестиционната програма на фирма „НЕТГАРД“ ООД и необходимостта от представяне на съвременни телекомуникационни услуги (Оптична свързаност) в квартал Коматеево на гр. Пловдив, както и разрешение за проектиране на Община Пловдив.

Идейно трасе на оптичната кабелна линия


Трасето на оптичната кабелна линия започва с нова шахта ШКС 02. Тази шахта ще се изгради върху съществуващата мрежа на Нетгард ООД, разположена в западния тротоар на ул. " Димитър Талев". От тук трасето ще се развие в южната страна на полски /черен/ път на разстояние 0,8м от имотните граници и ще достигне до ул. "Обнова" в кв. Коматеево. Предвижда се оптичната линия да завърши с нова кабелна шахта ШКС 02, от която новата оптичната мрежа ще се свърже с вече съществуваща въздушна мрежа на друг кабелен оператор. Приблизителната дължина на проектното трасе е 1 220m. Капацитетът на новата оптична кабелна линия ще бъде 2бр. HDPE тръби ф40 и оптичен кабел / ОК/. Изкопът ще бъде с размери 0,8/0,4м – III категория на почвата , предвиждат се да се изградят 5бр. нови кабелни шахти тип ШКС 02. По трасето ще се пресекат пътища за селскостопански нужди, като в тези места трасето ще бъде допълнително защитено.

При проектиране и изграждане ще се спазват изискванията на Наредба №35/30.11.2012г. за правилата и нормите за проектиране, изграждане и въвеждане в експлоатация на кабелни електронни съобщителни мрежи и прилежащата им инфраструктура.

Изготвил : 

/ инж. Здр. Ангелов - проектант/ 

ПЪЛНА ПРОЕКТАНТСКА ПРАВОСПОСОБНОСТ



ОБЯСНИТЕЛНА ЗАПИСКА

Обект : " Оптична кабелна линия на " НЕТГАРД " ООД на територията на район Южен от ул."Димитър Талев" до ул."Обнова"/кв.Коматеево/"- гр.Пловдив"

Трасировъчният план е изготвен въз основа на извадки от Кадастралната карта на гр. Пловдив. Новопроектираното трасе и шахти са разположени съгласно технологичните задания. Трасирането да се извърши от положената полигонова мрежа в района, като данни за нея се получат от Агенцията по кадастъра.

1. Регистри на имотите засегнатите от сервитутните зони имоти

Приложените регистри на засегнатите имоти от трасето на подземната оптична мрежа, съдържат информацията описана в чл.бЗв, ал.4, т.2 от Наредба № 8 за обема и съдържанието на устройствените схеми и планове (ДВ бр.57 от 2001 г., бр.68 от 2004 г.).

2. Регистър с координати на точките по оста на трасетата и границите на сервитутите

Приложени са координатни регистри на точките от оста на трасето на оптичния кабел, границите на сервитутните зони за експлоатация, изграждане и ремонт на оптичната мрежа.

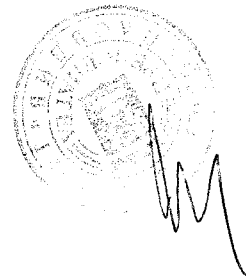
Координатите са в Координатна система 1970 г.

3. Графична част

Трасировъчния и парцеларен план е изработен върху извадка от кадастралната карта на гр.Пловдив в мащаб 1:1000.

На всички чертежи са показани:

- границите и номерата на поземлените имоти
- трасето на подземния оптичен кабел
- сервитутните линии на трасето на оптичния кабел
- номера на точки по оста на оптичния кабел





4. Нормативна уредба

При изработването на проект ПУП - Парцеларен план на оптично кабелно трасе извън границите на урбанизираните територии във връзка с обект: " Оптична кабелна линия на " НЕТГАРД " ООД на територията на район Южен от ул."Димитър Талев" до ул."Обнова"/кв.Коматево/"- гр.Пловдив"

е използвана извадка от кадастралната карта на гр.Пловдив закупена от ИКАР и спазване изискванията на:

- НАРЕДБА № 8 за обема и съдържанието на устройствените схеми и планове (ДВ , бр.57 от 2001 г., бр. 68 от 2004 г.);
- НАРЕДБА № 5 от 23.07.2009 г. за реда и начина за определяне на размера, разположението и специалния режим за упражняване на сервитутите на електронните съобщителни мрежи, съоръжения и свързаната с тях инфраструктура – приложение към чл.7 от наредбата т.5
 - Подземни кабелни електронни съобщителни мрежи (включително тръбни и самостоятелно положени кабели) . Сервитутната ивица по оста на трасето с широчина хоризонталното разстояние между крайните проводници или защитни тръби плюс 1 m, по 0,5 m от двете страни.
- Закон за устройство на територията (ЗУТ).

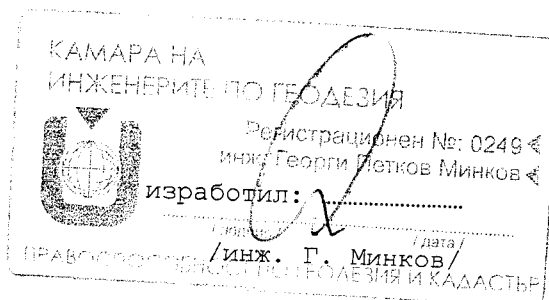


Регистър на имоти

през които преминава трасето на


Обект : " Оптична кабелна линия на " НЕТГАРД " ООД на територията на район Южен от ул."Димитър Талев" до ул."Обнова"/кв.Коматеево/"- гр.Пловдив "

ЕКАТТЕ	ИМОТ	ДЪЛЖИНА НА ТРАСЕТО /м/	ПЛОЩ /м2/	СОБСТВЕНОСТ и СОБСТВЕНИК	Н.Т.П.
56784 гр.Пловдив	348.31	143.0	143.0	Общинска Публична <i>ОБЩИНА ПЛОВДИВ</i>	За селскостопански, горски, ведомствен път
	354.8	178.0	178.0	Общинска Публична <i>ОБЩИНА ПЛОВДИВ</i>	За селскостопански, горски, ведомствен път
	355.21	199.0	199.0	Общинска Публична <i>ОБЩИНА ПЛОВДИВ</i>	За селскостопански, горски, ведомствен път
	356.21	190.5	190.5	Общинска Публична <i>ОБЩИНА ПЛОВДИВ</i>	За селскостопански, горски, ведомствен път
	357.13	197.0	197.0	Общинска Публична <i>ОБЩИНА ПЛОВДИВ</i>	За селскостопански, горски, ведомствен път
	358.11	318.0	318.0	Общинска Публична <i>ОБЩИНА ПЛОВДИВ</i>	За селскостопански, горски, ведомствен път



Регистър с координати на чупките на трасето
Координатна система 1970

№	X	Y
1	4537821.303	8613154.548
2	4537821.648	8613184.940
3	4537809.276	8613233.385
4	4537796.938	8613281.838
5	4537784.585	8613330.289
6	4537772.215	8613378.736
7	4537759.846	8613427.180
8	4537747.492	8613475.630
9	4537735.145	8613524.081
10	4537722.798	8613572.533
11	4537710.441	8613620.982
12	4537703.173	8613649.448
13	4537700.264	8613656.795
14	4537699.463	8613706.789
15	4537698.661	8613756.782
16	4537697.860	8613806.776
17	4537697.049	8613856.769
18	4537696.240	8613906.763
19	4537695.432	8613956.756
20	4537694.620	8614006.750
21	4537694.261	8614028.943
22	4537694.261	8614054.459
23	4537690.691	8614104.331
24	4537687.121	8614154.204
25	4537683.550	8614204.076
26	4537679.977	8614253.948
27	4537676.405	8614303.820
28	4537672.833	8614353.693
29	4537672.084	8614363.810
30	4537823.800	8613144.782



КАМАРА НА
ИНЖЕНЕРИТЕ ПО ГЕОДЕЗИЯ

Регистрационен №: 0249
инж. Георги Петков Минков

глава

ПРАВОСПОСОБНОСТ ПО ГЕОДЕЗИЯ И КАДАСТЪР

Регистър с координати на чупките на сервитута
Координатна система 1970

№	X	Y
31	4537821.803	8613154.543
32	4537820.809	8613154.461
33	4537822.149	8613185.000
34	4537820.840	8613184.870
35	4537747.914	8613475.998
36	4537746.945	8613475.751
37	4537703.673	8613649.448
38	4537702.697	8613649.293
39	4537699.772	8613656.704
40	4537700.762	8613656.894
41	4537698.360	8613806.784
42	4537697.360	8613806.776
43	4537695.113	8614007.198
44	4537694.113	8614007.181
45	4537694.761	8614054.452
46	4537693.761	8614054.459
47	4537672.584	8614363.810
48	4537671.587	8614363.739



КАМАРА НА
ИНЖЕНЕРИТЕ ПО ГЕОДЕЗИЯ

Регистрационен №: 0249
инж. Георги Петков Минков

ПРАВОСТРОИТЕЛСТВО ПО ГЕОДЕЗИЯ И КАДАСТЪР



КАМАРА НА
ИНЖЕНЕРИТЕ ПО ГЕОДЕЗИЯ

СЕРТИФИКАТ

Регистрационен № 0249


инж. ГЕОРГИ ПЕТКОВ МИНКОВ

С образователно – квалификационна степен и професионална квалификация
магистър – инженер **ГЕОДЕЗИСТ**
е вписан в регистъра на правоспособните лица по **КАДАСТЪР**
към Агенция по кадастър, геодезия и картография със заповед № 111.




КАРТА ЗА ПРАВОСПОСОБНОСТ

инж. Георги Петков Минков
Удостоверение за 2013г.
Регистрационен № 0249

Председател на КИГ: 
/ инж. А. Янакиев /

Сертификата е валиден с редовна карта за съответната година



АГЕНЦИЯ ПО КАДАСТЪРА

София 1618

ул. "Мусала" № 1

тел : 02/955 60 69

ЗАПОВЕД

№ 111

СОФИЯ 25.04 2001г.

На основание чл.18,ал.2 от ЗКИР,чл.12,ал.1 от Наредба № 3 от 16.02.2001г. за водене и съхраняване на регистъра на лицата правоспособни да извършват дейности по кадастъра, издадена от Министъра на регионалното развитие и благоустройство и подадена молба по чл.10, ал.1 от Наредба № 3 до изпълнителния директор на Агенцията по кадастъра с вх. № 73 от 04.04.2001 г.

НАРЕЖДАМ:

Да бъде вписан в регистъра на лицата, правоспособни да извършват дейности по кадастъра:

инж. ГЕОРГИ ПЕТКОВ МИНКОВ

ЕГН 5505124803

Гр. Пловдив, ул. "Д. Талев" № 62

Копие от настоящата заповед да се връчи на лицето, подлежащо на вписване.

ИЗПЪЛНИТЕЛЕН ДИРЕКТОР

ЛИВАН СИМЕОНОВ





АГЕНЦИЯ ПО КАДАСТЪРА

София 1202, ул. "Св. св. Кирил и Методий" 17-19

тел., факс: +395 2 955 98 86
E-mail: acad@mail.orbitel.bg

ЗАПОВЕД

№...764...

СОФИЯ...15.08.....2001г.

На основание чл. 18, ал.2 от ЗКИР, чл. 12, ал.1 от Наредба № 3 от 16.02.2001г. за водене и съхраняване на регистъра на лицата, правоспособни да извършват дейности по кадастъра, издадена от министъра на регионалното развитие и благоустройството, подадена молба по чл.11 от Наредба № 3 с вх. № 719 /08.08.2001г.и становище на лицата, определени със Заповед № 017/26.03.2001г. на изпълнителния директор на Агенцията по кадастъра, отразено в Протокол № 37/10.08.2001г.

НАРЕЖДАН:

Да бъде вписано в регистъра на лицата, правоспособни да извършват дейности по кадастъра

СД "ГЕОЕКСПРЕС –М.Ж. МИНКОВ С-ИЕ"

БУЛСТАТ: 040590217

Вписано в търговския регистър на Пловдивски окръжен съд с решение по фирмено дело № 7911/ 1991 г.


Седалище и адрес на управление: гр. **ПЛОВДИВ**

ул. **"ЗАХАРИ СТОЯНОВ" № 81**

Представлявано от **ГЕОРГИ ПЕТКОВ МИНКОВ** в качеството му на **УПРАВИТЕЛ**, с ЕГН 5505124803 и от **СВЕТЛА КИРИЛОВА МИНКОВА** в качеството ѝ на **УПРАВИТЕЛ** с ЕГН 5504162012 заедно и поотделно.

Копие от настоящата заповед да се връчи на лицето, подлежащо на вписване и на съответните длъжностни лица за изпълнение.

ИЗПЪЛНИТЕЛЕН ДИРЕКТОР
ПО **ИВАН СИМЕОНОВ**





Армеец
 ЗАСТРАХОВАТЕЛНО
 АКЦИОНЕРНО ДРУЖЕСТВО
 www.armeec.bg

Застрахователно акционерно дружество "Армеец"
 1000 София, ул. Стефан Караджа №2
 ЕИК по БУАСТАТ: 121076907
 Разрешение №7 / 15.06.1998 г. на НС

ЗАСТРАХОВАТЕЛНА ПОЛИЦА № 12 7 7 7 1317C 001154

Застраховка ПРОФЕСИОНАЛНА ОТВОРНОСТ НА УЧАСТНИЦИТЕ В ПРОЕКТИРАНЕТО И СТРОИТЕЛСТВОТО

На основание Въпросник/предложение и съгласно Общите условия на застраховка "Професионална отговорност на участниците в проектирането и строителството" при платена застрахователна премия ЗАД "Армеец" приема да застрахова професионалната отговорност на:

Застрахован: г-н. Георги Петков Митков
гр. Пловдив 4000 ул. Петър Петков №25А
(трите имена/фирма, адрес, телефон, факс, ЕГН/ЕИК)

Представяван от: _____
(трите имена, длъжност)

Професионална дейност: Проектант Консултант А Консултант Б Строител Лице, упражняващо строителен надзор

Консултант А: консултант, извършващ оценка за съответствието на инвестиционните обекти Лице, упражняващо технически контрол

Консултант Б: консултант, извършващ строителен надзор Лице, упражняващо технически контрол

Застрахователно покритие: Клауза А - за всички обекти по чл. 171 от ЗУТ Клауза Б - само за един обект по чл. 173 ал.1 от ЗУТ

Строителен обект: _____
(само за Клауза Б)

_____ (наименование и адрес)

Лимити на отговорност (в лева)	Дейност 1:	Дейност 2:	Дейност 3:
Лимит за едно събитие, в т.ч.:			
- лимит за имуществени вреди			
- лимит за немуществени вреди			
- лимит за едно увредено лице			
Общ лимит на отговорност	50 000		

Самоучастие на застрахования: НЕ

Срок на застраховката: 12 месеца от 00.00 часа на 05.06.2012 го 24.00 часа на 04.06.2013

Ретроактивна дата: 04.06.2012 год

Застраховката влиза в сила не по-рано от 00.00 часа на деня, следващ постъпването на застрахователната премия или първата вноска от нея (при разсрочено плащане) в брой или по банков път по сметката на Застрахователя.

Застрахователна премия: 50.00 лева; 2% ЗДЗП: 1.00 лева; ОБЩО ДЪЛЖИМА СУМА: 51.00 лева.

СЛОВOM: Петдесет и един лев

Начин на плащане: еднократно на разсрочени вноски в брой по банков път

Вноска / Пагеж	I-ва /	II-ра /	III-та /	IV-та /
Премия в лв:	20..... г.	20..... г.	20..... г.	20..... г.
2% ЗДЗП в лв:				
Обща сума в лв:				

В случаите на разсрочено плащане вноските от застрахователната премия се плащат в срока, посочен в Полицата. При неплащане на разсрочена вноска от застрахователната премия застрахователният договор се прекратява в 24.00 часа на петнадесетия ден от датата на пагежа на неплатената разсрочена вноска.

Дата и място на издаване на полицата: 04.06.12 год. гр. Пловдив

Настоящата Полица, Въпросник/предложението, Общите условия за застраховка "Професионална отговорност на участниците в проектирането и строителството", всички Добавъци и други придружаващи документи са неразделна част от застрахователния договор.

Застрахователен посредник: ЗБР, Орел "008"
(трите имена, адрес, код)

Получих Общите условия на застраховка "Професионална отговорност на участниците в проектирането и строителството", запознах се с тях и заповядвам да ми приемат

ЗАСТРАХОВАН: _____ (подпис и печат)

ЗАСТРАХОВАТЕЛ: _____ (подпис и печат)



Справка за извършени услуги

печат

Услуги извършени във www.icadastre.bg от потребител Геоекспрес с клиентски номер 13443

Услуга 6497/4.4.2013 г. Извадка от КРНИ, заплатена на 4.4.2013 г., цена 3,50 лв.

Платежни документи:


- Вносна бележка №с84751/6.3.2013 г.

Обекти към услугата

- Поземлен имот 56784.348.31, гр. Пловдив, м. -----, НТП
За селскостопански, горски, ведомствен път, площ 882 кв.м., стар номер 0.112
Актуален към: 4.4.2013 г.
- Поземлен имот 56784.354.8, гр. Пловдив, м. -----, НТП
За селскостопански, горски, ведомствен път, площ 887 кв.м., стар номер 0.112
Актуален към: 4.4.2013 г.
- Поземлен имот 56784.355.21, гр. Пловдив, м. -----, НТП
За селскостопански, горски, ведомствен път, площ 1015 кв.м., стар номер 0.112
Актуален към: 4.4.2013 г.
- Поземлен имот 56784.356.21, гр. Пловдив, м. -----, НТП
За селскостопански, горски, ведомствен път, площ 1318 кв.м., стар номер 0.112
Актуален към: 4.4.2013 г.
- Поземлен имот 56784.357.13, гр. Пловдив, м. -----, НТП
За селскостопански, горски, ведомствен път, площ 1382 кв.м., стар номер 0.112
Актуален към: 4.4.2013 г.
- Поземлен имот 56784.358.11, гр. Пловдив, м. -----, НТП
За селскостопански, горски, ведомствен път, площ 2229 кв.м., стар номер 0.112
Актуален към: 4.4.2013 г.

[Испрати email](#)

© 2007, Агенция по Вписванията и Агенция по Геодезия, Картография и Кадастър




Област: Пловдив
Населено място: Пловдив

Община: Пловдив
ЕКАТТЕ: 56784

Отпечатана на: 04.04.2013 г. - 16:12:12

ИЗВАДКА ОТ КАДАСТРАЛНИЯ РЕГИСТЪР НА НЕДВИЖИМИТЕ ИМОТИ

Идентификатор	Данни за собствениците и носителите на други вещи права										Данни за акта								
	стар пл. №, п/арце л, кв артал	Вид на имота	Площ (кв. м)	Брой № на етажи/етажа	Трайно предн. означение	Начин на трайно п. олаване	Адрес	име, презиме, фамилия, най-многоименно	ЕГН БУЛСТАТ	съл. вид на регистъра, № на том и партида	адрес	вид	издател, № и дата, вид на регистъра, № на том и партида	вид на правото	срок	вид собственост	ид. част	№ на партидата в имотния регистър	
1	2	3	4	5	6	7	8	9	10	11	12	13	14	15	16	17	18	19	20
56784.34 8.31	стар номер 0.112	Поземлен имот	882		Земеделска	За селскостопански, горски, ведомствен път	Пловдив	ОБЩИНА ПЛОВДИВ			гр. Пловдив, пл. Стефан Стамболов № 1	Липсова информация	Право на собственост	Общинска публична	Ид. част 0/0				
56784.35 4.8	стар номер 0.112	Поземлен имот	887		Земеделска	За селскостопански, горски, ведомствен път	Пловдив	ОБЩИНА ПЛОВДИВ			гр. Пловдив, пл. Стефан Стамболов № 1	Липсова информация	Право на собственост	Общинска публична	Ид. част 0/0				
56784.35 5.21	стар номер 0.112	Поземлен имот	1015		Земеделска	За селскостопански, горски, ведомствен път	Пловдив	ОБЩИНА ПЛОВДИВ			гр. Пловдив, пл. Стефан Стамболов № 1	Липсова информация	Право на собственост	Общинска публична	Ид. част 0/0				
56784.35 6.21	стар номер 0.112	Поземлен имот	1318		Земеделска	За селскостопански, горски, ведомствен път	Пловдив	ОБЩИНА ПЛОВДИВ			гр. Пловдив, пл. Стефан Стамболов № 1	Липсова информация	Право на собственост	Общинска публична	Ид. част 0/0				
56784.35 7.13	стар номер 0.112	Поземлен имот	1382		Земеделска	За селскостопански, горски, ведомствен път	Пловдив	ОБЩИНА ПЛОВДИВ			гр. Пловдив, пл. Стефан Стамболов № 1	Липсова информация	Право на собственост	Общинска публична	Ид. част 0/0				
56784.35 8.11	стар номер 0.112	Поземлен имот	2229		Земеделска	За селскостопански, горски, ведомствен път	Пловдив	ОБЩИНА ПЛОВДИВ			гр. Пловдив, пл. Стефан Стамболов № 1	Липсова информация	Право на собственост	Общинска публична	Ид. част 0/0				



КАМАРА НА ИНЖЕНЕРИТЕ ПО ГЕОДЕЗИЯ

Регистрационен №: 0249

инж. Георги Петков Минков

ПЛОДВИВ

ПРАВООСПОСОБНОСТ ПО ГЕОДЕЗИЯ И КАДАСТЪР

1 подпис / дата /





Кадастър и Имотен Регистър на България

Справка за извършени услуги

печат

Услуги извършени във www.icadastre.bg от потребител Геоекспрес с клиентски номер 13443


.....
 Услуга 6497/4.4.2013 г. Извадка от КРНИ, заплатена на 4.4.2013 г.,
 цена 3,50 лв.

Платежни документи:

- Вносна бележка №84751/6.3.2013 г.

Обекти към услугата

- Поземлен имот 56784.348.31, гр. Пловдив, м. -----, НТП
 За селскостопански, горски, ведомствен път, площ 882 кв.м., стар
 номер 0.112
 Актуален към: 4.4.2013 г.
- Поземлен имот 56784.354.8, гр. Пловдив, м. -----, НТП
 За селскостопански, горски, ведомствен път, площ 887 кв.м., стар
 номер 0.112
 Актуален към: 4.4.2013 г.
- Поземлен имот 56784.355.21, гр. Пловдив, м. -----, НТП
 За селскостопански, горски, ведомствен път, площ 1015 кв.м.,
 стар номер 0.112
 Актуален към: 4.4.2013 г.
- Поземлен имот 56784.356.21, гр. Пловдив, м. -----, НТП
 За селскостопански, горски, ведомствен път, площ 1318 кв.м.,
 стар номер 0.112
 Актуален към: 4.4.2013 г.
- Поземлен имот 56784.357.13, гр. Пловдив, м. -----, НТП
 За селскостопански, горски, ведомствен път, площ 1382 кв.м.,
 стар номер 0.112
 Актуален към: 4.4.2013 г.
- Поземлен имот 56784.358.11, гр. Пловдив, м. -----, НТП
 За селскостопански, горски, ведомствен път, площ 2229 кв.м.,
 стар номер 0.112
 Актуален към: 4.4.2013 г.



Изпрати email