



“КАРУЕЛ” - ООД - гр. Пловдив 4000
ул. “Богомил” 60
email: karuel@abv.bg

тел.032/ 626 632; GSM 089/ 869 42 20

ОБЕКТ : Кабелно трасе 1kV и 20kV от УПИ 103266-II
до УПИ 103035 и УПИ 103120 ,
м-ст „Баш пара - Остромила“ , гр. Пловдив

ЧАСТ : ПУП - ПАРЦЕЛАРЕН И ТРАСИРОВЪЧЕН
ПЛАН

ФАЗА : ИТП

ВЪЗЛОЖИТЕЛ: „ЕВН България ЕР“ ЕАД


Съгласувал:
/ „ЕВН България ЕР“ ЕАД /



“КАРУЕЛ” ООД:

Управител: / инж. М. Димитров /

гр. Пловдив
юли 2013 г.



СЪДЪРЖАНИЕ :

1. Челен лист
2. Съдържание
3. Обяснителна записка
4. Трасировъчен план с трасировъчни данни
5. Регистър на недвижимите имоти



ОБЯСНИТЕЛНА ЗАПИСКА

Обектът се намира в УПИ 103035 / ПИ 56784.383.445 по КК / и УПИ 103120 / ПИ 56784.383.564 по КК/, м-ст „Баш пара – Остромила“, гр.Пловдив.

Като изходни материали за проучването и проектирането са използвани електроподложка за проектното трасе - кабел 1 kV и 20 kV и извадка от кадастрална карта.

Проектното трасе на кабела преминава през ПИ 383.384, 383.385, 383.92, 383.95 и 383.445 по кадастрална карта – гр.Пловдив. Дължина на проектното трасе : 20kV - 443 м. ; 1kV – 60 м. Сервитута на проектните трасета 1kV и 20kV е 1,00 м. - по 0,50м. от двете страни на оста на трасето.

Изработен е и трасировъчен план за обекта, като в него е показано геометричното решение на проекта в ситуационно отношение. Към плана са изработени и :

- Координатен регистър на точките от проводите и сервитутните линии
- Трасировъчни данни
- Трасировъчен чертеж в М 1 : 1000
- Регистър на засегнатите имоти


Настоящият проект е разработен съобразно действащата към момента нормативна уредба – Инструкция за изработване, прилагане и поддържане на планове за вертикално планиране – 30.04.1999 г. ; Наредба № 8/14.06.2001 г. на МРРБ за обема и съдържанието на устройствени схеми и планове.

07.2013 г.

гр.Пловдив

Съставил:

/инж. Мирослав Димитров/



БАЛАНС НА ТЕРИТОРИЯТА ПО НАЧИН НА ТРАЙНО ПОЛЗВАНЕ

ОБЕКТ : Кабелно трасе 1kV и 20kV от УПИ 103266-II до УПИ 103035 и УПИ 103120 ,
м-ст „Баш пара - Остромила“ , гр. Пловдив

Номер по ред	Начин на трайно ползване	Брой имоти	Площ с ограничение на ползването (кв.м)	Площ засегната от трасето (кв.м)	Площ на имотите държ. С-ст , които се отнемат за обещетяване (кв.м)	Площ (кв.м)
1	Местен път	1	238	238		14233
2	За селскостопански горси, ведамст.път	1	221	221		6243
3	За друг вид застрояване	1	12	12		688

БАЛАНС НА ТЕРИТОРИЯТА ПО ВИД СОБСТВЕНОСТ

ОБЕКТ : Кабелно трасе 1kV и 20kV от УПИ 103266-II до УПИ 103035 и УПИ 103120 ,
м-ст „Баш пара - Остромила“ , гр. Пловдив

Номер по ред	Вид собственост	Брой имоти	Площ с ограничение на ползването (кв.м)	Площ засегната от трасето (кв.м)	Площ на имотите държ. С-ст , които се отнемат за обещетяване (кв.м)	Площ (кв.м)
1	Общинска публична	2	459	459		20476
2	Частна	1	12	12		688

БАЛАНС НА ТЕРИТОРИЯТА ПО ВИД ТЕРИТОРИЯ

ОБЕКТ : Кабелно трасе 1kV и 20kV от УПИ 103266-II до УПИ 103035 и УПИ 103120 ,
м-ст „Баш пара - Остромила“ , гр. Пловдив

Номер по ред	Начин на трайно ползване	Брой имоти	Площ с ограничение на ползването (кв.м)	Площ засегната от трасето (кв.м)	Площ на имотите държ. С-ст , които се отнемат за обещетяване (кв.м)	Площ (кв.м)
1	Селско стопанство	2	233	233		6931
2	Транспорт	1	238	238		14233

БАЛАНС НА ТЕРИТОРИЯТА ПО КАТЕГОРИЯ

ОБЕКТ : Кабелно трасе 1kV и 20kV от УПИ 103266-II до УПИ 103035 и УПИ 103120 ,
м-ст „Баш пара - Остромила“ , гр. Пловдив

Номер по ред	Начин на трайно ползване	Брой имоти	Площ с ограничение на ползването (кв.м)	Площ засегната от трасето (кв.м)	Площ на имотите държ. С-ст , които се отнемат за обещетяване (кв.м)	Площ (кв.м)
1	Без категория	3	471	471		21164

Изготвил:

/инж. Мирослав Димитров/

КООРДИНАТЕН РЕГИСТЪР

Координати на чупките на кабел 20kV


№ на точка	X	Y
1	4539887.378	8614101.252
2	4539913.271	8614066.968
3	4539939.225	8614032.627
4	4539950.624	8613938.847
5	4539957.463	8613882.617
6	4540056.390	8613939.690
7	4540096.407	8613962.782
8	4540093.084	8613968.542

Координати на чупките на кабел 1kV

№ на точка	X	Y
9	4540095.928	8613968.971
10	4540098.727	8613964.121
11	4540151.013	8613994.279

Координати на чупките на сервитут



№ на точка	X	Y
12	4539888.118	8614101.103
13	4539886.639	8614101.402
14	4539939.705	8614032.821
15	4539938.744	8614032.434
16	4539957.868	8613883.428
17	4539957.058	8613881.806
18	4540097.090	8613962.599
19	4540095.724	8613962.965
20	4540092.401	8613968.725
21	4540093.768	8613968.359
22	4540096.361	8613969.221
23	4540095.495	8613968.721
24	4540098.910	8613964.804
25	4540098.544	8613963.438
26	4540150.777	8613994.721
27	4540151.241	8613993.833



РЕГИСТЪР НА ЗАСЕГНАТИТЕ ИМОТИ

ЕКАТТЕ 56784, община ПЛОВДИВ, област ПЛОВДИВ

Идентификатор		Вид на имота	Площ в (кв.м)	Засегната площ (кв.м.)	Трайно предназначение	Начин на трайно ползване	Име, презиме, фамилия наименование
Нов	Стар						
1	2	3	4	5	6	7	8
383.92		Поз. имот	14233	238	Територия на транспорта	Местен път	ОБЩИНА ПЛОВДИВ
383.95		Поз. имот	6243	221	Земеделска	За селскостопански горси, ведамст.път	ОБЩИНА ПЛОВДИВ
383.384		Поз. имот	1000		Земеделска	Ниско застрояване (до 10 м.)	ВЕРА МАРИНОВА КУХТЕВА СТОИЛ БОРИСОВ СТОИЛОВ „КАСТЕЛО ИНТЕРНЕТЪНЪЛ“ ЕООД ДЕСИСЛАВА РУМЕНОВА КУХТЕВА НИКОЛА МАРИНОВ КУХТЕВ ЕНЧО ВАСИЛЕВ ЕНЕВ ЦВЕТА СТОЯНОВА ЕНЕВА РОСЕН ДИНКОВ ПАВЛОВ АТАНАС РАНГЕЛОВ ХРИСТОЗОВ
383.385		Поз. имот	1000		Земеделска	Ниско застрояване (до 10 м.)	ВЕРА МАРИНОВА КУХТЕВА АТИДЖЕ СЕЛИМОВА ОСМАНОВА „КАСТЕЛО ИНТЕРНЕТЪНЪЛ“ ЕООД ЦАНКО АЛЕКСАНДРОВ КАРАПЕЕВ ВИОЛЕТА ГЕОРГИЕВА КАРАПЕЕВА
383.445		Поз. имот	688	12	Земеделска	За друг вид застрояване	ТОДОРКА ГЕОРГИЕВА БАКЪРДЖИЙСКА АНДРЕЙ ЙОЗОВ БАКЪРДЖИЙСКИ СЪБЧО СИМЕОНОВ КАМЕНОВ

Област: Пловдив
 Населено място: Пловдив
 Община: Пловдив
 ЕКАТТЕ: 56784

Отпечатана на: 23.07.2013 г. 12:44:45

ИЗВАДКА ОТ КАДАСТРАЛНИЯ РЕГИСТЪР НА НЕДВИЖИМИТЕ ИМОТИ

Идентификатор	нов	стар	Вид на имота	Площ (кв. м)	Брой етажета	№ на етажета	Трайно продаване	Начин на трайно и отрязване	Адрес	Данни за собствениците и носителите на други вещни права				Данни за акта							
										Име, презиме, фамилия, най-малкоиме	ЕГН БУЛСТАТ	СЪД, вид на регистъра, № на том и партида	адрес	вид	издател, № и дата, вид на регистъра № на том и партида	Вид на правото	срок	Вид собственик	Ид. част	№ на партидата в имотния регистър	
56784_38	1	2	Поземлен имот	14233			Територия на транспорт	За местен път	ОСГПРОМИДА-БОЗЛОК, гр. Пловдив	ОЩИЛНА ПЛОВДИВ				гр. Пловдив, пл. Стефан Стамболов № 1	Лицова информация		Право на собствено ст		Общинска публична	Ид. част 0/0	
56784_38	3.95	103.95	Поземлен имот	6243			Земеделска	За селскостопанско предназначение	АКАК ТАРЛА, гр. Пловдив	ОЩИЛНА ПЛОВДИВ				гр. Пловдив, пл. Стефан Стамболов № 1	Решение на ПК по чл. 17, ал. 1 от ЗССТЗ (чл. 27 от ПЗССТЗ) за възстановяване на правото на собствено ст с план за измерване елгине	от 00.00.000 01.12.2012 г. от ПК ПЛОВДИВ	Право на собствено ст		Общинска публична	Ид. част 0/0	
56784_38	3.384	стар номер 1033	Поземлен имот	1000			Земеделска	Ниско застрояване (до 10 м)	КА ОСТРОМИ ДА, гр. Пловдив, район Южен, п.к. 4000, Пловдив - кот. № 103-Д	ВЕРА МАРИ НОВА КУЛТ ЕВА			гр. Пловдив, п.к. 4000, бул. Дунав № 140	Нотариален акт	№ 195 том 93 пер. 33048 дено 17093 от 21.12.2012 г. изд. от АБ Служба по вписване на недвижими имоти - гр. Пловдив	Право на собствено ст		Частна	Ид. част 86/1000		
										СТОИМОСТ ПИСОВ СТОИМОСТ				Нотариален акт	№ 51 том 10084	Право на собствено ст		Частна	Ид. част 35/1000		

Агенция по геодезия, картография и кадастр, Булстаг: 130362903

1	2	3	4	5	6	7	8	9	10	11	12	13	14	15	16	17	18	19	20
														Дело 4722 от 04.05.2011 г. изд. даден от "СЛУЖБА ПО ВЛИС ВАННАТА"					
									"КАСТЕЛНО ИНТЕРПЕЛЪНЪЛЪ ЕООД"			Гр. Пловдив, п.к. 4000, бул. "Димитър" № 140	Потрипал ен акт	№ 88 том 2 пер. 593 Дело 394 от 22.01.2007 г. изд. даден от "СЛУЖБА ПО ВЛИС ВАННАТА" - гр. Пловдив	Право на собствено ст		Частна	Ид. част 26.5/1000	
									Десислава Руменова Кухлева			Гр. Асеновград, ул. "Гоце Делчев" № 77	Потрипал ен акт	№ 112 том 2 пер. 758 Дело 259 от 21.01.2011 г. издаден от Служба по вписва на нията - гр. Пловдив	Право на собствено ст		Частна	Ид. част 26.5/1000	
									Никола Маринов Кухлев			Гр. Пловдив, п.к. 4000, бул. "Димитър" № 140	Потрипал ен акт	№ 112 том 2 пер. 758 Дело 259 от 21.01.2011 г. издаден от Служба по вписва на нията - гр. Пловдив	Право на собствено ст		Частна	Ид. част 26.5/1000	
									ЕНЧО ВА СИЛБЕВ ЕН ЕВ			Гр. Пловдив, п.к. 4000, ул. Петър Стоев № 36, ет. 8, ап. 23	Потрипал ен акт	№ 58 том 83 пер. 27982 Дело 14456 от 25.11.2011 г. издаден от Служба по вписва на нията гр. Пловдив	Право на собствено ст		Частна	Ид. част 40/1000	

Агенция по геодезия, картография и кадастър, Булстат: 130362903

1	2	3	4	5	6	7	8	9	10	11	12	13	14	15	16	17	18	19	20
56784 38	стар номер 103.3	Поземлен имот	1000				Ниско застрояване (до 10 м)	КВ. ОСТРОМИ Д.А. гр. Пловдив, п.к. 4000, ул. "Српска", № 383-Е	ЦЕТА СТО РЪОВА ЕНЕ ВА			гр. Пловдив, п.к. 4000, ул. Петър Стоев № 36, вт. 8, ап. 23	Потвърдил ен акт	№ 58 том 83 пер. 27982 дело 14459 от 25.11.2011 г. издаден от Служба по вписване на гр. Пловдив	Право на собствено ст		Частна	Ид. част 40/1000	
									РОСЕН ДИНКОВ ПЛАВЛОВ				Потвърдил ен акт	№ 40 том 37 пер. 14224 дело 6668 от 29.06.2011 г. издаден от Служба по вписване на гр. Пловдив	Право на собствено ст		Частна	Ид. част 41/1000 + 12/1000	
									АТАНАС РА ИТЕЛОВ ХР ИСТОСОВ				Потвърдил ен акт	№ 67 том 87 пер. 29269 дело 16226 от 09.12.2011 г. издаден от Служба по вписване на гр. Пловдив	Право на собствено ст		Частна	Ид. част 64/1000	
									ВЕРА МАРИ НОВА КУХТ ЕВА			гр. Пловдив, п.к. 4000, бул. Дунав № 140	Потвърдил ен акт	№ 186 том 108 дело 23199 от 08.11.2006 г. издаден от СЛУЖБА ПО ВПИСВАНЕ НА ВАННАТА - ПЛОВДИВ	Право на собствено ст		Частна	Ид. част 0/0	
									АТИДЖЕ СЕ ЛИМБОВА О СМАЧОВА			с. Голямо Градище, п.к. 7648, ул. Незавестна	Потвърдил ен акт	№ 129 том 6 пер. 2437 дело 955 от 10.02.2011 г.	Право на собствено ст		Частна	Ид. част 58/1000	

Агенция по геодезия, картография и кадастър, Булстат: 130362903

1	2	3	4	5	6	7	8	9	10	11	12	13	14	15	16	17	18	19	20	
56784.38	стар имот	Поземлен имот	688						ОСТРОМИЛА-ТЕЛЕ ТАРИФА	ТОДОРКА ГЕОРГИЕВА БАКЪРДЖИСКА			гр. Пловдив, п.к. 4000, бул. Дунав № 140	г-р. Пловдив, п.к. 4000, бул. Дунав № 140	№ 88 том 2 рег. № 394 от 22.01.2007г., издаден от СЛУЖБА ПО ВПИСАНИЕТО - ПЛОВДИВ	Право на собственост		Частна	Ид. част 0/0	
3.445	стар имот	Поземлен имот	688						ОСТРОМИЛА-ТЕЛЕ ТАРИФА	ВИОЛЕТА ГЕОРГИЕВА КАРАПЕЕВА			г-р. Пловдив, п.к. 4000, бул. Дунав № 99	Договор за делба на земеделски имот с нотариално заверени подписи	№ 92 том 2 рег. № 3901 дело 268 от 07.05.2008г., издаден от СЛУЖБА ПО ВПИСАНИЕТО - Г-р. Пловдив	Право на собственост		Частна	Ид. част 0/0	
													№ 32 том 43 рег. № 15378 дело 7448 от 12.06.2013г. издаден от СЛУЖБА ПО ВПИСАНИЕТО - Г-р. Пловдив	Право на собственост		Частна	Ид. част 6/1000			
													№ 32 том 43 рег. № 15378 дело 7448 от 12.06.2013г. издаден от СЛУЖБА ПО ВПИСАНИЕТО - Г-р. Пловдив	Право на собственост		Частна	Ид. част 6/1000			

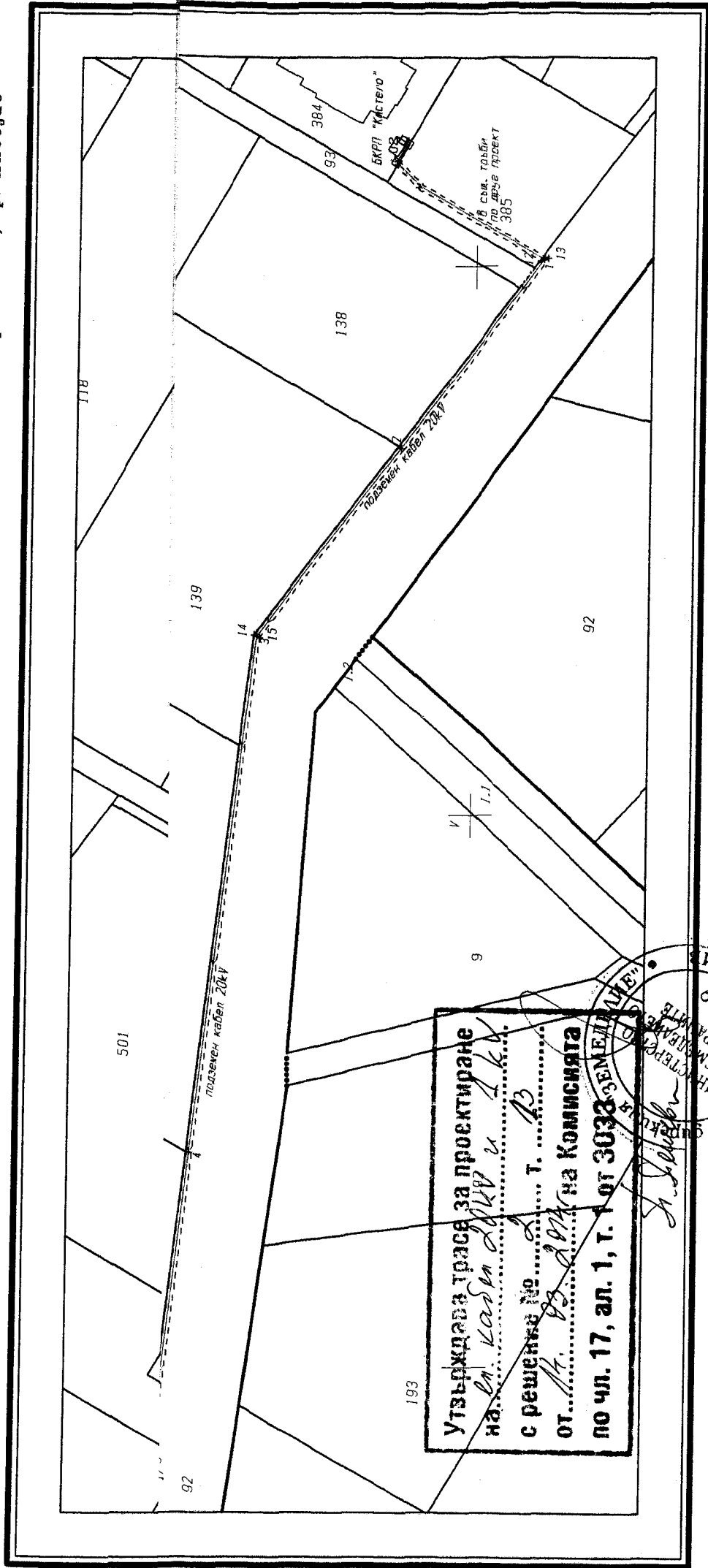
Агенция по геодезия, картография и кадастр, Булеварт: 130362903

1	2	3	4	5	6	7	8	9	10	11	12	13	14	15	16	17	18	19	20
									Андрей Йозов Бакърджии СКИ			гр. Пловдив, п.к. 4000, БСЧП ДПРИ ЛОВ № 99	Договор за Делта на заверено нотариално заверени подписи	№ 92 том 2 пер. 3901 дело 268 от 07.05.200 г., издаден по вписва нията - гр. Пловдив	Право на собствено ст		Частна	Ид. част 0/0	
									СЪЧО СИМ ЕНОВ КАМ ЕНОВ			гр. Пловдив, п.к. 4000,	Договор за Делта на заверено нотариално заверени подписи	№ 92 том 2 пер. 3901 дело 268 от 07.05.200 г., издаден по вписва нията - гр. Пловдив	Право на собствено ст		Частна	Ид. част 0/0	

Заявката е изготвена въз основа на заявка: 6298/23.07.2013г.
 Изработил: www.icadastrebhg

Координатна система 1970 г. ПУП-ПАРЦЕЛАРЕН И ТРАСИРОВЪЧЕН ПЛАН

Височинна система Балтийска за Обект: Кабелно трасе 1кV и 20кV от УПИ 103266-II / ПИ 383.384 по КК / 90 УПИ 103035 / ПИ 383.445 по КК / и УПИ 103120 / 383.564 по КК / , м-ст " Баш пара - Остромила" , гр. Пловдив



Mkad for Windows

1:1000

Изработил: инж. Мирослав Димитров

