

Годишна програма на Община Пловдив за управление и разпореждане с имоти - общинска собственост за 2014 г.

Програмата съдържа:

I. Прогноза за очакваните приходи и необходимите разходи, свързани с придобиването, управлението и разпореждането с общински имоти.

II. Описание на имотите, които общината има намерение да предложи за предоставяне под наем, за продажба, за учредяване на ограничени вещни права, дарение, прекратяване на съсобственост, прилагане на дворищно регулационен план по §8, ал. 2, т. 1 от ЗУТ, предоставяне на концесия, предоставяне за ПЧП.

III. Описание на имотите, които общината има намерение да предложи за замяна срещу имоти на граждани и юридически лица в изпълнение на социални програми по чл.49, ал.2 от ЗОС.

IV. Описание на имотите, които общината има намерение да придобие в собственост и способите за тяхното придобиване.

V. Описание на имотите, които общината има намерение да предложи за обезщетение срещу отчужден имот

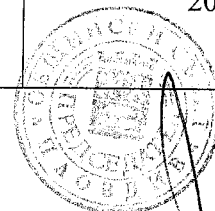
I. Прогноза за очакваните приходи и необходимите разходи, свързани с придобиване, управление и разпореждане с общински имоти.

I.1 Приходи от наеми;

Вид на имота		Очаквани приходи в лева
1.	Жилищни имоти	1 250 000
2.	Нежищни имоти	400 000
.	Общо приходи от наеми	1 650 000

I.2 Приходи от Разпореждане


Вид разпореждане		Очаквани приходи в лева
1.	Продажба на общински жилища на наематели	200 000



2.	Продажба на земя - общинска собственост на собственици на законно построени в нея сгради чл.35, ал.3 от ЗОС	200 000
3.	Продажба на недвижими имоти, общинска собственост чрез провеждане на публичен търг или публично оповестен конкурс по реда на ЗОС и НРПУРОИ.	4 950 000
4.	Учредяване на право на строеж, право на пристрояване и надстроеване, сервитутно право, право на прокарване и право на преминаване.	150 000
5.	Прекратяване на съсобственост	200 000
	ВСИЧКО ПРИХОДИ ОТ РАЗПОРЕЖДАНЕ	5 700 000
6.	Приходи от концесии	860 000
	ВСИЧКО ПРИХОДИ ОТ РАЗПОРЕЖДАНЕ И КОНЦЕСИИ	6 560 000

1.3 Разходи за общинска собственост

Вид разход		Очаквани разход в лева
1.	Разходи по отчуждаване на имоти	580 000
2.	Разходи за възнаграждения на оценители	45 000
3.	Разходи за участие в комисии- търгове, конкурси и др.	10 000
4.	Разходи за конкурси и концесии- анализи,подготвителни екипи и други.	65 000
5.	Разходи във връзка със съдебни дела	5 000
6.	Разходи за придобиване на имоти от страна на Община Пловдив	1 500 000
7.	Разходи за текущи ремонти	10 000



8.	Разходи за плащане на наеми от страна на Община Пловдив	4 500
.	Общо разходи	2 219 500

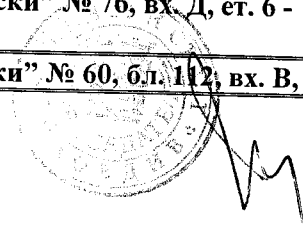
II. Описание на имотите, които общината има намерение да предложи за предоставяне под наем, за продажба, за учредяване на ограничени вещни права, дарение, прекратяване на съсобственост, предоставяне на концесия, предоставяне за ПЧП;

II.1. Описание на имотите, които общината има намерение да предложи за предоставяне под наем

II.1.1 Предоставяне на жилищни имоти под наем

№	II.1.1 Жилищни имоти
	РАЙОН „ТРАКИЯ“
1.	Апартамент № 72, находящ се в ЖР „Тракия“, бл. 33, ет. 14* ;
2.	Апартамент № 4, находящ се в ЖР „Тракия“, бл. 108, вх. А, ет. 1*;
3.	Апартамент № 11, находящ се в ЖР „Тракия“, бл.81а, вх. Б, ет.3*;
4.	Апартамент № 14, находящ се в ЖР „Тракия“, бл. 108, вх. Г , ет. 3*;
5.	Апартамент № 8, находящ се в ЖР „Тракия“, бл. 155, вх. Б, ет. 2*;
6.	Апартамент № 17, находящ се в ЖР „Тракия“, бл. 150, вх. В, ет. 5*;
7.	Апартамент № 26, находящ се в ЖР „Тракия“, бл. 150, вх. Г, ет. 7*;
8.	Апартамент № 21, находящ се в ЖР „Тракия“, бл. 155, вх. В, ет. 6*;
9.	Апартамент № 16, находящ се в ЖР „Тракия“, бл. 244, вх. Б, ет.6*;
10.	Апартамент № 15, находящ се в ЖР „Тракия“, бл. 213а, вх. Б, ет. 5*;
11.	Апартамент № 12, находящ се в ЖР „Тракия“, бл. 199, вх. Б, ет.3*;
12.	Апартамент № 71, находящ се в ЖР „Тракия“, бл. 21, ет. 15*;
13.	Апартамент № 16, находящ се в ЖР „Тракия“, бл. 47, вх. Б, ет. 4*;
14.	Апартамент № 67, находящ се в ЖР „Тракия“, бл. 21, ет. 14*;
15.	Апартамент № 1, находящ се в ЖР „Тракия“, бл. 28, вх. В, ет. 1*;
16.	Апартамент № 31, находящ се в ЖР „Тракия“, бл. 107, вх. А, ет. 7*;
17.	Апартамент № 21, находящ се в ЖР „Тракия“, бл. 268, вх. Б, ет. 7*;
18.	Апартамент № 10, находящ се в ЖР „Тракия“, бл. 150, вх.Б, ет. 3*;
19.	Апартамент №34, находящ се в ЖР „Тракия“, бл. 108, вх.Б, ет. 7*;
20.	Апартамент № 7, находящ се в ЖР „Тракия“, бл. 249, вх. Б, ет. 3*;
21.	Апартамент № 21, находящ се в ЖР „Тракия“, бл. 266, вх. В, ет.7*;
22.	Апартамент № 11, находящ се в ЖР „Тракия“, бл.52, вх. Д, ет.5*;
23.	Апартамент № 21, находящ се в ЖР „Тракия“, бл.52, вх. Г, ет.7*;
24.	Апартамент № 3, находящ се в ЖР „Тракия“, бл.267, вх. А, ет.1*;
25.	Апартамент № 5, находящ се в ЖР „Тракия“, бл.326, вх. Б, ет.2*;
26.	Апартамент № 3, находящ се в ЖР „Тракия“, бл.332, вх. Б, ет.1*;
27.	Апартамент № 9, находящ се в ЖР „Тракия“, бл.2, вх. А, ет.3*;
28.	Апартамент № 19, находящ се в ЖР „Тракия“, бл.210, вх. А, ет.5*;
29.	Апартамент № 12, находящ се в ЖР „Тракия“, бл.236, вх. Б,*;
30.	Апартамент № 34, находящ се в ЖР „Тракия“, бл.8, вх. В, ет.7*;
31.	Апартамент № 15, находящ се в ЖР „Тракия“, бл.216, вх. Б, ет.4*;
32.	Апартамент № 3, находящ се в ЖР „Тракия“, бл.265, вх. А, ет.1*;

33.	Апартамент № 8, находящ се в ЖР „Тракия”, бл.268, вх. А, ет.3*;
34.	Апартамент № 5, находящ се в ЖР „Тракия”, бл.265, вх.А, ет.2*;
35.	Апартамент № 10, находящ се в ЖР „Тракия”, бл.314, вх. Г, ет.4*;
36.	Апартамент № 25, находящ се в ЖР „Тракия”, бл.185, вх. Г, ет.8 – жилище в съжителство*;
37.	Апартамент № 2, находящ се в ЖР „Тракия”, бл. 250, вх. Б, ет. 1
38.	Апартамент № 27, находящ се в ЖР „Тракия”, бл. 50, вх. Д, ет. 7
39.	Апартамент № 19, находящ се в ЖР „Тракия”, бл. 268, вх. Б, ет. 19* - в съжителство
РАЙОН „ЦЕНТРАЛЕН”	
40.	Апартамент № 11, находящ се на бул. „Копривница” № 78, ет. 2*;
41.	Апартамент № 1, находящ се на бул. „Цар Асен” № 41, вх. А, ет. 1 – жилище в съжителство*;
42.	Жилищен имот, находящ се на ул. „Антим I” № 25, ет.1, ет.2 и партер - къща*;
43.	Жилищен имот, находящ се на ул. „Осми март” № 6, ет. 2 - къща*;
44.	Жилищен имот, находящ се на бул. „Руски” № 48, ет. 2 - къща*;
45.	Жилищен имот, находящ се на ул. „Бетовен” № 3 - къща*;
46.	Жилищен имот, находящ се на ул. „Кирил и Методий” № 11- къща*
47.	Жилищен имот, находящ се на ул. „Захари Стоянов” № 82 - къща*;
48.	Жилищен имот, находящ се на бул. „В. Априлов” № 51 - къща*;
49.	Жилищен имот, находящ се на бул. „Руски” № 96, ет. 2 - къща*;
50.	Жилищен имот, находящ се бул. „Източен” № 119 - къща*
РАЙОН „СЕВЕРЕН”	
51.	Апартамент № 6, находящ се на бул. „България” № 42, ет. 2;
52.	Апартамент № 80, находящ се на ул. „Васил Левски” № 97, ет.11*;
53.	Апартамент № 10, находящ се на ул. „Васил Левски” № 101, ет.4;
54.	Апартамент № 131, находящ се на бул. „Васил Априлов” № 124*;
55.	Апартамент № 1а, находящ се на ул. „Хан Телериг” № 5, вх. В, ет. 1* ;
56.	Апартамент № 7, находящ се на ул. „Ян Хус” № 1, ет. 4- жилище в съжителство*;
57.	Апартамент № 12, находящ се на ул. „Тиса” № 2, ет. 3- жилище в съжителство*;
58.	Апартамент № 13, находящ се на ул. „Дунав” № 73, бл. 3030, вх. Г, ет. 5*;
59.	Жилищен имот, находящ се на ул. „Анри Барбюс” № 16 а , ет. 1- къща*;
60.	Жилищен имот, находящ се на ул. „Никола Войновски” № 28 , ет. 2 - къща*;
61.	Жилищен имот, находящ се на ул. „Павел Бобеков” № 4 - къща*;
62.	Жилищен имот, находящ се на ул. „Павел Бобеков” № 6 - къща*;
63.	Жилищен имот, находящ се на ул. „Еледжик” № 3 - къща*;
РАЙОН „ЗАПАДЕН”	
64.	Апартамент № 4, находящ се на ул. „Дрян” № 2, ет. 2- жилище в съжителство*;
65.	Апартамент № 21, находящ се на ул. „Равнища” № 31- жилище в съжителство*;
66.	Апартамент № 1, находящ се на ул. „Ранни лист” № 10, ет. 1- жилище в съжителство*;
67.	Апартамент № 2, находящ се на ул. „Ген. Колев” № 10;
РАЙОН „ЮЖЕН”	
68.	Апартамент № 16, находящ се на бул. „Ал. Стамболийски” № 76, вх. Д, ет. 6 - жилище съжителство*;
69.	Апартамент № 5, находящ се на бул. „Ал. Стамболийски” № 60, бл. 112, вх. В,



	ет.2 - жилище в съжителство*;
70.	Апартамент № 3, находящ се на бул. „Ал. Стамболийски” № 60, бл.112, вх. В, ет. 1 - жилище в съжителство*;
71.	Апартамент № 17, находящ се на бул. „Ал. Стамболийски” № 48, бл. Е-1, вх. Ж, ет. 6 – жилище в съжителство*;
72.	Апартамент № 9, находящ се на ул. „Бр. Шкорпил” № 8, ет. 3 - жилище в съжителство*;
73.	Апартамент № 1, находящ се на ул. „Славееви гори” № 24, бл. 140, вх. В, ет. 1 - жилище в съжителство*;
74.	Апартамент № 1, находящ се на ул. „Славееви гори” № 37, бл. 130, вх. Г, ет. 1 - жилище в съжителство*;
75.	Апартамент № 20А, находящ се на бул. „Ал. Стамболийски” № 35, вх. Ж, ет.6 ;
76.	Жилищен имот, находящ се на ул. „Перуника” № 55а, ет. 2 – къща* - съжителство*;
77.	Жилищен имот, находящ се на ул. „Перуника” № 55, ет. 1 - къща*;
78.	Жилищен имот, находящ се на ул. „Перуника” № 36 - къща*;
79.	Жилищен имот, находящ се на ул. „Петрова нива” № 51 - къща*;
80.	Жилищен имот, находящ се на ул. „Даме Груев” № 25, ет. 1, ет. 2 - къща*;
81.	Апартамент № 8, находящ се на ул. „Славееви гори” № 25, ет. 3*;
82.	Апартамент № 9/18, находящ се на ул. „Братя Шкорпил” № 8, вх. Б, ет.3*;
83.	Апартамент № 17, находящ се на ул. „Ст. Стамболов” № 69, бл.139, вх. Ж, ет. 6*;
84.	Апартамент № 6, находящ се на бул. „Н Вапцаров” № 49, вх. В, ет.3*;
85.	Апартамент № 14, находящ се на бул. „Н Вапцаров” № 19, бл. 1036, вх. Д, ет.5*;
86.	Жилищен имот, находящ се на ул. „Петър Стоев” № 19 - къща* ;
87.	Жилищен имот, находящ се на ул. „Чорлу” № 45 - къща*;
88.	Апартамент № 13, находящ се на ул. „Пере Тошев” № 81, вх. В, ет. 5;
89.	Жилищен имот, находящ се на ул. „Христо Караманджуков” № 1, ет. 2 - къща
РАЙОН „ИЗТОЧЕН”	
90.	Апартамент № 21, находящ се на ул. „Капина” № 15, вх. А, ет.8;
91.	Апартамент № 25, находящ се на ул. „Сокол” № 15, бл. 4002, вх. В, ет. 7*;
92.	Апартамент № 2, находящ се на ул. „Бъндерица” № 4, бл. 223, вх. Д, ет. 1*;
93.	Апартамент № 12, находящ се на ул. „Зенит” № 17, бл. 217, вх. А, ет. 4*;
94.	Апартамент № 2, находящ се на ул. „Мургавец” № 11, бл. 224, вх. Е, ет. 1*;
95.	Апартамент № 1, находящ се на ул. „Сокол” № 7, бл. 4001, вх. Б, ет. 1*
96.	Апартамент № 19, находящ се на ул. „Калина” № 58, бл. 4010, вх. А, ет. 5*;
97.	Апартамент № 17, находящ се на ул. „Калина” № 60, бл. 4006, вх. Г, ет. 6*;
98.	Апартамент № 22, находящ се на ул. „Възход” № 33, бл. 4014, вх. Е, ет. 8*;
99.	Апартамент № 9, находящ се на ул. „Сокол” № 4, бл. 4004 вх. Б, ет. 3*
100.	Апартамент № 8, находящ се на ул. „Сокол” № 37, бл. 246а, вх. Б, ет. 2*;
101.	Апартамент № 22, находящ се на ул. „Калина” № 64, бл. 4006, вх. Б, ет. 8*;
102.	Апартамент № 7, находящ се на ул. „Ландос” № 30, бл. 217, вх. Е, ет. 3* ;
103.	Жилищен имот, находящ се на ул. „Варна” № 26 - къща*;
104.	Апартамент № 32, находящ се на ул. „Сокол” № 27, бл. 4003, вх. Б, ет. 8*;
105.	Апартамент № 24, находящ се на ул. „Сокол” № 2, бл. 4004, вх. А, ет. 6*;
106.	Апартамент № 31, находящ се на ул. „Сокол” № 17, бл. 4002, вх. Б, ет. 8*;
107.	Апартамент № 2, находящ се на ул. „Сокол” № 19, бл. 4002, вх. А, ет. 1*;
108.	Апартамент № 1, находящ се на ул. „Сокол” № 19, бл. 4002, вх. А, ет. 1*;
109.	Апартамент № 22, находящ се на ул. „Батак” № 48, бл. 4000, вх. В, ет.8*;

110.	Апартамент № 23, находящ се на ул. „Батак” № 48, бл. 4000, вх. В, ет. 8*;
111.	Апартамент № 2, находящ се на ул. „Бъндерица” № 16, бл. 225, вх. Д, ет. 1*;
112.	Апартамент № 2, находящ се на ул. „Бъндерица” № 18, бл. 225, вх. Г, ет. 1*;
113.	Апартамент № 2, находящ се на ул. „Сокол” № 14, бл. 4005, вх. Б, ет. 1*;
114.	Апартамент № 30, находящ се на ул. „Ландос” № 15, бл. 260, вх. А, ет. 8*;
115.	Апартамент № 3, находящ се на ул. „Сокол” № 33, бл. 246а, вх. Г, ет. 1*;
116.	Апартамент № 31, находящ се на ул. „Сокол” № 12, бл. 4005, вх. А, ет. 8*;
117.	Апартамент № 23, находящ се на ул. „Батак” № 46, бл. 4000, вх. Г, ет. 8*;
118.	Апартамент № 21, находящ се на ул. „Сокол” № 9, бл. 4001, вх. А, ет. 6*;
119.	Апартамент № 4, находящ се на ул. „Крайна” № 2, бл. 4006а, вх. Е, ет. 2*;
120.	Апартамент № 29, находящ се на ул. „Сокол” № 5, бл. 4001, вх. В, ет.8*;
121.	Апартамент № 31, находящ се на ул. „Сокол” № 5, бл. 4001, вх. В, ет.8*;
122.	Апартамент № 28, находящ се на ул. „Сокол” № 37, бл. 246а, вх. Б, ет. 7*;
123.	Апартамент № 22, находящ се на ул. „Крайна” № 4, бл. 4006а, вх. Д, ет. 8*;
124.	Апартамент № 16, находящ се на ул. „Сокол” № 35, бл. 246 а, вх. В, ет.4*;
125.	Апартамент № 23, находящ се на ул. „Сокол” № 35, бл. 246 а, вх. В, ет.6*;
126.	Апартамент № 20, находящ се на ул. „Сокол” № 35, бл. 246 а, вх. В, ет.5*;
127.	Апартамент № 27, находящ се на ул. „Сокол” № 31, бл. 246 а, вх. Д, ет.7*;
128.	Апартамент № 22, находящ се на ул. „Сокол” № 33, бл. 246 а, вх. Г, ет.6*;
129.	Апартамент № 29, находящ се на ул. „Сокол” № 8, бл. 4004, вх. Г, ет.8*;
130.	Апартамент № 27, находящ се на ул. „Сокол” № 12, бл. 4005, вх. А, ет.7*;
131.	Апартамент № 16, находящ се на ул. „Сокол” № 14, бл. 4005, вх. Б, ет.4*;
132.	Апартамент № 30, находящ се на ул. „Сокол” № 20, бл. 4005, вх. Д, ет.8*;
133.	Апартамент № 31, находящ се на ул. „Сокол” № 33, бл. 246 а, вх. Г, ет.8*;
134.	Апартамент № 28, находящ се на ул. „Сокол” № 39, бл. 246 а, вх. А, ет.7*;
135.	Апартамент № 26, находящ се на ул. „Сокол” № 35, бл. 246 а, вх. В, ет.7*;
136.	Апартамент № 2, находящ се на ул. „Сокол” № 35, бл. 246 а, вх. В, ет.1*;
137.	Апартамент № 22, находящ се на ул. „Сокол” № 35, бл. 246 а, вх. В, ет. 6*;
138.	Апартамент № 32, находящ се на ул. „Сокол” № 35, бл. 246 а, вх. В, ет. 8*;
139.	Апартамент № 26, находящ се на ул. „Сокол” № 31, бл. 246 а, вх. Д, ет.7*;
140.	Апартамент № 29, находящ се на ул. „Сокол” № 31, бл. 246 а, вх. Д, ет.8*;
141.	Апартамент № 29, находящ се на ул. „Сокол” № 33, бл. 246 а, вх. Д, ет.8*;
142.	Апартамент № 21, находящ се на ул. „Сокол” № 11, бл. 4002, вх. Д, ет.6*;
143.	Апартамент № 17, находящ се на ул. „Сокол” № 10, бл. 4004, вх. Д, ет.5*;
144.	Апартамент № 28, находящ се на ул. „Сокол” № 2, бл. 4004, вх. А, ет.7*;
145.	Апартамент № 32, находящ се на ул. „Сокол” № 2, бл. 4004, вх. А, ет.8*;
146.	Апартамент № 25, находящ се на ул. „Сокол” № 4, бл. 4004, вх. Б, ет.7*;
147.	Апартамент № 27, находящ се на ул. „Сокол” № 4, бл. 4004, вх. Б, ет.7*;
148.	Апартамент № 17, находящ се на ул. „Сокол” № 4, бл. 4004, вх. Б, ет.5*;
149.	Апартамент № 20, находящ се на ул. „Сокол” № 4, бл. 4004, вх. Б, ет.5*;
150.	Апартамент № 30, находящ се на ул. „Сокол” № 4, бл. 4004, вх.Б, ет.8*;
151.	Апартамент № 32, находящ се на ул. „Сокол” № 4, бл. 4004, вх.Б, ет.8*;
152.	Апартамент № 30, находящ се на ул. „Сокол” № 6, бл. 4004, вх. В, ет.8*;
153.	Апартамент № 8, находящ се на ул. „Сокол” № 8, бл. 4004, вх. Г, ет.2*;
154.	Апартамент № 13, находящ се на ул. „Варвара” № 29, бл. 4017, вх. Д, ет.5*;
155.	Апартамент № 23, находящ се на ул. „Варвара” № 27, бл. 4017, вх. Е, ет.8*;
156.	Апартамент № 19, находящ се на ул. „Крайна” № 4, бл. 4006а, вх. Д, ет.7*;
157.	Апартамент № 18, находящ се на ул. „Крайна” № 10, бл. 4006а, вх. Б, ет.7*;
158.	Апартамент № 21, находящ се на ул. „Крайна” № 10, бл. 4006а, вх. Б, ет.8*;
159.	Апартамент № 22, находящ се на ул. „Крайна” № 10, бл. 4006а, вх. Б, ет.8*;



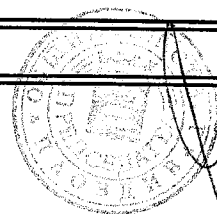
210.	Апартамент № 14, находящ се на ул. „Сокол” № 37, бл. 246а, вх. Б, ет.4*;
211.	Апартамент № 21, находящ се на ул. „Сокол” № 37, бл. 246а, вх. Б, ет.6*;
212.	Апартамент № 21, находящ се на ул. „Сокол” № 35, бл. 246а, вх. В, ет.6*;
213.	Апартамент № 32, находящ се на ул. „Сокол” № 37, бл. 246а, вх. Б, ет.8*;
214.	Апартамент № 20, находящ се на ул. „Сокол” № 27, бл. 4003, вх. Б, ет.5*;
215.	Апартамент № 23, находящ се на ул. „Калина” № 62, бл. 4006, вх. В, ет.8*;
216.	Апартамент № 31, находящ се на ул. „Сокол” № 31, бл. 246а, вх. Д, ет.8*;
217.	Апартамент № 21, находящ се на ул. „Сокол” № 16, бл. 4005, вх. В, ет.6*;
218.	Апартамент № 21, находящ се на ул. „Сокол” № 25, бл. 4003, вх. В, ет.6*;
219.	Апартамент № 16, находящ се на ул. „Сокол” № 21, бл. 4003, вх. Д, ет.4*;
220.	Апартамент № 5, находящ се на ул. „Бъндерица” № 16, бл. 225, вх. Д, ет.2*;
221.	Апартамент № 4, находящ се на ул. „Сокол” № 3, бл. 4001, вх. Г, ет.1*;
222.	Апартамент № 30, находящ се на ул. „Сокол” № 3, бл. 4001, вх. Г, ет.8*;
223.	Апартамент № 6, находящ се на ул. „Сокол” № 20, бл. 4005, вх. Д, ет.2*;
224.	Апартамент № 19, находящ се на ул. „Елба” № 23, бл. 4010а, вх. Б, ет. 5*;
225.	Апартамент № 18, находящ се на ул. „Сокол” № 1, бл. 4001, вх. Д, ет.5*;
226.	Апартамент № 10, находящ се на ул. „Сокол” № 3, бл. 4001, вх. Г, ет.3*;
227.	Апартамент № 28, находящ се на ул. „Сокол” № 27, бл. 4003, вх. Б, ет.7*;
228.	Апартамент № 6, находящ се на ул. „Сокол” № 33, бл. 246а, вх. Г, ет.2*;
229.	Апартамент № 24, находящ се на ул. „Сокол” № 13, бл. 4002, вх. Г, ет.6*;
230.	Апартамент № 21, находящ се на ул. „Калина” № 66, бл. 4006, вх. А, ет.8*;
231.	Апартамент № 25, находящ се на ул. „Сокол” № 25, бл. 4003, вх. В, ет.7*;
232.	Апартамент № 9, находящ се на ул. „Сокол” № 39, бл. 246а, вх. А, ет.3*;
233.	Апартамент № 18, находящ се на ул. „Сокол” № 3, бл. 4001, вх. Д, ет.5*;
234.	Апартамент № 30, находящ се на ул. „Сокол” № 8, бл. 4004, вх. Д, ет.8*;
235.	Апартамент № 26, находящ се на ул. „Калина” № 54, бл. 4010, вх. В, ет.7*;
236.	Апартамент № 13, находящ се на ул. „Батак” № 52, бл. 4000, вх. А, ет.5*;
237.	Апартамент № 21, находящ се на ул. „Сокол” № 4, бл. 4004, вх. Б, ет.6*;
238.	Апартамент № 29, находящ се на ул. „Сокол” № 4, бл. 4004, вх. Б, ет.8*;
239.	Апартамент № 27, находящ се на ул. „Сокол” № 1, бл. 4001, вх. Д, ет.7*;
240.	Апартамент № 1, находящ се на ул. „Сокол” № 14, бл. 4005, вх. Б, ет.1*;
241.	Апартамент № 22, находящ се на ул. „Сокол” № 14, бл. 4005, вх. Б, ет.6*;
242.	Апартамент № 23, находящ се на ул. „Сокол” № 10, бл. 4004, вх. Д, ет.6*;
243.	Апартамент № 24, находящ се на ул. „Сокол” № 4, бл. 4004, вх. Б, ет.6*;
244.	Апартамент № 31, находящ се на ул. „Сокол” № 16, бл. 4005, вх. В, ет.8*;
245.	Апартамент № 23, находящ се на ул. „Сокол” № 14, бл. 4005, вх. Б, ет.6*;
246.	Апартамент № 1, находящ се на ул. „Сокол” № 21, бл. 4003, вх. Д, ет.1*;
247.	Апартамент № 32, находящ се на ул. „Сокол” № 20, бл. 4005, вх. Д, ет.8*;
248.	Апартамент № 31, находящ се на ул. „Сокол” № 20, бл. 4005, вх. Д, ет.8*;
249.	Апартамент № 16, находящ се на ул. „Крайна” № 8, бл. 4006а, вх. В, ет.6*;
250.	Апартамент № 23, находящ се на ул. „Сокол” № 29, бл. 4003, вх. А, ет.6*;
251.	Апартамент № 23, находящ се на ул. „Калина” № 56, бл. 4010, вх. Б, ет. 6
252.	Апартамент № 22, находящ се на ул. „Крайна” № 12, бл. 4006а, вх. А, ет.8*;
253.	Апартамент № 20, находящ се на ул. „Сокол” № 3, бл. 4001, вх. Г, ет.5*;
254.	Апартамент № 22, находящ се на ул. „Елба” № 6, бл. 4015а, вх. А, ет. 8;
255.	Апартамент № 20, находящ се на ул. „Елба” № 2, бл. 4015а, вх. В, ет. 7;
256.	Апартамент № 5, находящ се на ул. „Сокол” № 29, бл. 4003, вх. А, ет. 2*;
257.	Апартамент № 11, находящ се на ул. „Крайна” № 12, бл. 4006а, вх. А, ет. 4;
258.	Апартамент № 29, находящ се на ул. „Сокол” № 3, бл. 4001, вх. Г, ет.8;
259.	Апартамент № 19, находящ се на ул. „Крайна” № 16, бл. 4007, вх. Б, ет. 7;



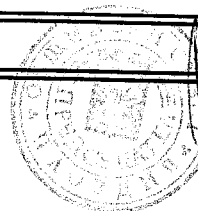
260.	Апартамент № 32, находящ се на ул. „Сокол” № 18, бл. 4005, вх. Г, ет. 8;
261.	Апартамент № 22, находящ се на ул. „Батак” № 38, бл. 4015, вх. В, ет. 8*;
262.	Апартамент № 23, находящ се на ул. „Сокол” № 9, бл. 4001, вх. А, ет. 6*;
263.	Апартамент № 22, находящ се на ул. „Сокол” № 15, бл. 4002, вх. В, ет. 6*;
264.	Апартамент № 9, находящ се на ул. „Калина” № 59, вх. Б, ет. 3*;
265.	Апартамент № 24, находящ се на ул. „Крайна” № 1, вх. Г, ет. 8*;
266.	Апартамент № 18, находящ се на ул. „Варвара” № 35, бл. 4017, вх. Б, ет. 7*;
267.	Апартамент № 18, находящ се на ул. „Възход” № 41, бл. 4014, вх. Б, ет. 7*;
268.	Апартамент № 8, находящ се на ул. „Калина” № 58, бл. 4010, вх. А, ет. 2*;
<p><i>Забележка: * Съгласно писмо с вх. № 130ПР-190/17/04.12.2013 г. на ОП „Жилфонд” и тяхна кореспонденция и справки в Програмата са включени и общински жилища, в които към настоящия момент не може да се извърши настаняване, тъй като същите са в недобро-лошо състояние, нуждаят се от ремонт, неосвободени от багаж, неосвободени от бивши собственици, с изтекли настанителни права, с прекратени договори, в съжителство, предстоящи процедури по чл.65 от ЗОС и др.</i></p>	

II.1.2 Предоставяне на нежилищни имоти под наем

II.1.2.1 НЕЖИЛИЩНИ ИМОТИ ПРЕДОСТАВЕНИ ЗА УПРАВЛЕНИЕ ОТ ОБЩИНА ПЛОВДИВ	
1.	бул. „Александър Стамболийски” №2, барака с площ от 493кв.м.
2.	ул. „Ален Мак” № 28- павилион- 170,80кв.м.
3.	кв. „Беломорски” – едноетажна масивна сграда .
4.	Ул. „Брезовско шосе” № 126
5.	ул.„Бугариево” № 20- павилион 87,62кв.м.
6.	ул. „Васил Соколов” № 2- сграда- 570кв.м.
7.	ул.„Васил Левски” № 14-подблоково пространство с площ 105,38кв.м.
8.	Ул. „Васил Левски” № 95
9.	ул. „Васил Левски” № 102 – сграда с площ 143 кв.м. ресторант
10.	ул. „Велико Търново” № 9
11.	ул. „Весела” №30 – част от двуетажна масивна сграда – 414кв.м.
12.	ул.„Гладстон” №32, художествената галерия
13.	ул.„Гладстон” № 15
14.	ул. „Гладстон”№ 11 ет.1
15.	ул.„Гладстон” №13 – дворно място с площ от 250 кв.м. в съсобственост
16.	ул. „Гладстон” - помещения в западната част на подлеза на ул. „Гладстон” с площ 42,50 кв.м. и помещение с площ 70,00 кв.м. или общо 112,50 кв.м.
17.	ул.„Георги Измирлиев” №35.
18.	ул.„Д-р Г.Вълкович” №3



19.	ул. Дрян" № 6
20.	Ул. „Елба” № 10
21.	ул. „Иван Вазов” № 39
22.	ул. “Изток” № 27 /ул. „Стойчо Мушанов”/ - сграда- 27 кв.м.
23.	ул. „Йордан Ковачев” № 2 офис № 4, находящ се на трети етаж, кота +6,06 със застроена площ от 81 кв.м., състоящ се от кухненски бокс, баня с WC, входно антре, тераса ведно с 7,202 % ид. части от общите части на сградата.
24.	ул. „Йордан Ковачев” № 2 офис № 5, находящ се на трети етаж, кота +6,06 със застроена площ от 39,65 кв.м., състоящ се от кухненски бокс, входно антре, баня с WC, тераса ведно с 3,525 % ид. части от общите части на сградата.
25.	ул. „Йордан Ковачев” № 2 офис № 6, находящ се на трети етаж, кота +6,06 със застроена площ от 87,55 кв.м., състоящ се от кухненски бокс, баня с WC, входно антре, тераса ведно с 7,784 % ид. части от общите части на сградата.
26.	ул. „Капитан Райчо” № 34
27.	ул. ”Княз Александър I Батенберг” №27.
28.	ул. Княз Александър I Батенберг” № 29
29.	ул. Княз Александър I Батенберг” № 29а
30.	ул. “Кичево” № 60- сграда 144,73кв.м.
31.	ул. „Ландос” № 6 – сутерен в двуетажна масивна сграда
32.	ул. ”Леди Странгфорд” № 5
33.	бул. „Марица” №21.
34.	Бул. „Марица” № 51
35.	ул. ”Марин Дринов” №2, павилион с площ от 141,80кв.м.
36.	ул. ”Младежка” №25
37.	ул. „Мортагон” №1, изба с площ от около 110кв.м.
38.	ул. ”Орфей” №12- павилион 178,10кв.м.
39.	ул. ”Пазарище” №1, подблоково помещение с площ 75,96кв.м.
40.	ул. ”Победа” № 2 – подблоково помещение с площ 119,54кв.м.
41.	ул. “Прилеп” № 3
42.	ул. „Прилеп” № 7
43.	Ул. „Перушица” № 1 2 броя помещения /60 кв.м./
44.	ул. ”Петър Стоев” №50, склад
45.	ул. „Райко Даскалов” № 42
46.	ул. ”Райко Даскалов” №53, дом „Левски” №53, стаи на първи, втори ,трети и четвърти етаж
47.	бул. ”Руски” №86



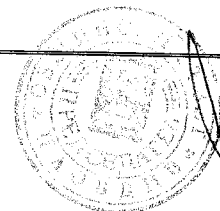
48.	ул. „Санкт Петербург” № 1, бл. 63а
49.	ул. ”Средец” №6, павилион с площ от 10,5кв.м.
50.	ул. „Съборна” № 8
51.	ул. “Стоян Михайловски” № 13- павилион- 150,60кв.м.
52.	ул. “Славееви гори” №14 /ул. Смолни” №14А/- павилион-140,20кв.м
53.	ул. ”Трети март” № 28, подблокови помещения с площ 42.50кв.м.
54.	ул. „Трети март” № 30, помещение с площ 91,30 кв.м.
55.	ЖР „Тракия” – 2 помещения между входовете В и Г на бл.91, А-7 –ПОС
56.	ЖР “Тракия” до бл.10- павилион 262,40кв.м.
57.	ЖР “Тракия”, кв. 4, група А-9 помещение 15,50 кв.м.
58.	Ж.Р. Тракия, бл.52, подблоково помещение с площ 34,04кв.м.
59.	ЖР “Тракия” до бл.209- павилион- 48кв.м.
60.	ЖР „Тракия”, бл. 91 клуб - 318,55 кв.м.
61.	ул. “Филипово” № 7- павилион 160 кв.м.
62.	ул „Христо Г. Данов” № 5, ет. 1 съсобственост
63.	ул „Христо Г. Данов” № 5, ет. 2 съсобственост
64.	ул. “Хоризонт” №12 /ул. Пламък” № 10 /- р-н “Източен”- павилион 140 кв.м.
65.	ул. ”Цариброд” №2, помещение с площ от 85,92кв.м.
66.	ул. „Цар Борис III Обединител” № 62А
67.	ул. „4-ти януари” №36, 2 етажа с площ от 445кв.м.
68.	ул. „Шести септември” № 163
69.	бул. “Шести септември” № 180- подбл. пом.- 68,86 кв.м.
70.	бул. “Шести септември” № 184- подбл. Пом.- 60,50кв.м.
71.	Ул. „Янко Сакъзов” № 2
72.	ул. ”Софроний Врачански” № 6 *
73.	ул. „Стойчо Мушанов” № 27, ет. 2 *
74.	ул. „Абаджийска” № 1, ет. 4 *
75.	ул. „Христо Г. Данов” № 5 *
76.	ул. „Гроздов пазар” № 1*
77.	ул. „Княз Богориди” № 1, ет. 2 и ет. 3 *
78.	ул. „Строител” № 10 – къща *
79.	бул. ”Източен” №10 – възстановителен център състоящ се от 4бр. кабинети с площ 43,72кв.м., коридор с площ 44,32кв.м., сауна с предверие с площ 20,42кв.м., басейн с площ 44,15кв.м., 2 бр. помещения за тангентори с площ 21,29кв.м. и санитарен възел с площ 8кв.м. или общо 181,90кв.м. на втория етаж от сграда с идентификатор



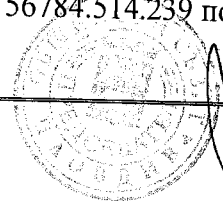
	56784.528.340.2
80.	бул. „Източен” № 10 – сграда са идентификатор 56784.528.340.23 със застроена площ 95,00 кв.м.
81.	бул.„Източен” №10 – лекарски кабинет с площ 15,12 кв.м.
82.	ул.„Сърнена гора” №1 сграда с идентификатор 56784.506.536.1 по кадастралната карта и кадастралните регистри с площ 204 кв.м., без помещение с площ 26 кв.м., попадащо в югозападната част на сградата или общинската площ е 178 кв.м., представляваща сграда на един етаж.
83.	Спортен комплекс „Отдых и култура”, кв. I – нов , УПИ III – гребен олимпийски канал, съоръжения, зеленина и общ. облс. По плана на спортен комплекс, представляващ помещение с площ от 105 кв.м., в югозападната част на сграда с идентификатор 56784.510.295.2, цялото с площ 321 кв.м.
84.	Гребна база – кулата, част от сграда с идентификатор 56784. 510.295 по КК и КР на гр.Пловдив, представляващ ресторант в западната част с площ от 184 кв.м.
85.	Гребна база- трибуни, сграда с идентификатор 56784.510.295.2 по КК и КР на гр.Пловдив, с площ 621 кв.м.
86.	Гребна база- сграда с идентификатор 56784.510.816.1 с площ 117 кв.м. по КК и КР на гр.Пловдив
87.	Гребна база – първи етаж от сграда с идентификатор 56784.510.819.3 по КК и КР на гр.Пловдив и сграда с идентификатор 56784.510.819.6 по КК и КР на гр.Пловдив
88.	ул. „Ясна поляна”, представляващ поземлен имот с идентификатор 56784.510.319, по КК и КР на гр. Пловдив
89.	ул. „Ясна поляна”, представляващ поземлен имот с идентификатор 56784.510.824, по КК и КР на гр. Пловдив
90.	ул.„Васил Левски”№102 – терен
91.	Гребна база – Сграда с идентификатор 56784.510.9515.1 по КК и КР на гр.Пловдив
92.	ул.„Ясна поляна”№13, представляващ: помещение площ 160кв.м., попадащ в източната част на сграда № 1 с идентификатор на сградата 56784.514.240.1 по КК и КР
93.	Гребна база – терен върху който е разположен обект с площ 33 кв.м., попадащ западно от сграда с идентификатор 56784.510.295.2 по КК и КР
94.	Терен на ул.„Иван Вазов”, в град Пловдив, от северната страна на будката за охрана на паркинга, с площ около 2 кв.м.
95.	ул.„Ясна поляна”№13, представляващ: помещение с площ около 60 кв.м., попадащо в северозападната част на сграда №1 с идентификатор 56784.514.240.1
96.	ул.„Ясна поляна”№13, представляващ поземлен имот с идентификатор 56784.514.240 по КК и КР на гр. Пловдив, с площ – 4635 кв.м.
97.	Спортна площадка, находяща се в гр. Пловдив, бул. „Мария Луиза” в междублоковото пространство срещу Гръдоболна болница.
98.	Имот павилиони, разположени в пешеходен подлез да хотел „Санкт Петербург” (бул. „България”)
99.	Част от недвижим имот - публична общинска собственост, представляващ (Спортен комплекс „Лаута”) поземлен имот с идентификатор 56784.540.81 по КК и КР на гр.Пловдив
100	ул.„Ясна поляна”№ 10, представляващ, три функционално свързани постройки



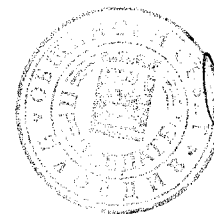
101	Бул. „Източен“ №10, представляващ помещения
№	II 1.2.2 Спортни обекти – общинска собственост
1.	<p>Недвижим имот - публична общинска собственост, представляващ (Спортен комплекс „Лауга“) поземлен имот с идентификатор 56784.540.81 по КК и КР на гр.Пловдив с площ от 96 895 кв.м., с трайно предназначение на територията: урбанизирана, с начин на трайно ползване – стадион, за който поземлен имот е отреден УПИ VI – 575 – обществено обслужване, спортни дейности, кв.1, по плана на „ВСИ – МО”, ведно със следните спортни сгради и съоръжения:</p> <ul style="list-style-type: none"> - сграда с идентификатор 56784.540.81.1 по КК и КР, със застроена площ 28847 кв.м., брой етажи 1, предназначение: Спортна сграда, база; - сграда с идентификатор 56784.540.81.3 по КК и КР, със застроена площ 107 кв.м., брой етажи 1, предназначение: Спортна сграда, база - сграда с идентификатор 56784.540.81.4 по КК и КР, със застроена площ 137 кв.м., брой етажи 1; - част от сграда с идентификатор 56784.540.81.6 по КК и КР, с площ на частта от 162 кв.м., брой етажи 1, предназначение: Спортна сграда, база; - сграда с идентификатор 56784.540.81.8 по КК и КР, със застроена площ 1492 кв.м., брой етажи 1; - сграда с идентификатор 56784.540.81.9 по КК и КР, със застроена площ 13 кв.м., брой етажи 1; - сграда с идентификатор 56784.540.81.10 по КК и КР, със застроена площ 17 кв.м., брой етажи 1; - сграда с идентификатор 56784.540.81.11 по КК и КР, със застроена площ 10 кв.м., брой етажи 1; - сграда с идентификатор 56784.540.81.12 по КК и КР, със застроена площ 11 кв.м., брой етажи 1; - сграда с идентификатор 56784.540.81.13 по КК и КР, със застроена площ 17 кв.м., брой етажи 1, - сграда с идентификатор 56784.540.81.15 по КК и КР, със застроена площ 57 кв.м., брой етажи 1, <p>за който имот е съставен акт за публична общинска собственост № 1596/10.11.2008г. на район „Тракия”, Община Пловдив</p>
2.	<p>Недвижим имот – публична общинска собственост, представляващ спортна зала, находяща се югоизточната част от сграда с идентификатор 56784.540.81.1.4 по КК и КР, със застроена площ 697 кв.м., брой етажи 1, предназначение: Спортна сграда, база, построена в поземлен имот с идентификатор 56784.540.81 по кадастралната карта и кадастралните регистри, с площ от 96 895 кв.м., с трайно предназначение на територията: урбанизирана, с начин на трайно ползване – стадион, за който поземлен имот е отреден УПИ VI – 575 – обществено обслужване, спортни дейности, кв.1, по плана на „ВСИ – МО”, актуван с акт за публична общинска собственост № 1596/10.11.2008г. на район „Тракия”, Община Пловдив.</p>




3.	<p>Недвижим имот – публична общинска собственост, находящ се в гр.Пловдив, район „Западен”, ул.”Ясна поляна” №13, представляващ спортна зала с приблизителна площ 160 кв.м., попадаща в източната част на сграда № 1 с идентификатор на сградата 56784.514.240.1 по кадастралната карта и кадастралните регистри, одобрени със Заповед № РД – 18-48 от 03.06.2009г. на Изпълнителния директор на АГКК и Заповед № КД – 14-16-112/25.01.2012г. на Началника на СГКК – Пловдив в поземлен имот с идентификатор 56784.514.240 по КК и КР на гр.Пловдив, с площ – 4635 кв.м., трайно предназначение на територията: Урбанизирана, начин на трайно ползване: За друг обществен обект, комплекс, за който поземлен имот е отреден УПИ V (пети), обслужващи дейности и спорт, кв.4 (четвърти) по плана на спортен комплекс „Отдых и култура” е съставен акт за публична общинска собственост № 986/20.03.2012г. на район „Западен”, Община Пловдив</p>
4.	<p>Недвижим имот – публична общинска собственост, представляващ зала по баскетбол, находяща се в гр. Пловдив, район „Западен”, бул.”Шести септември”№1, а именно: западната част с площ 780 кв.м. от сграда с идентификатор 56784.514.239.25 по КК и КР на гр.Пловдив, със застроена площ 1707 кв.м., брой етажи 1, предназначение: спортна сграда, база построена в поземлен имот с идентификатор 56784.514.239 по КК и КР на гр.Пловдив, с площ 43 784 кв.м., трайно предназначение на територията: Урбанизирана, начин на трайно ползване: за обект комплекс за образование, за който поземлен имот е отреден УПИ I- спортно училище, кв. 4, по плана на Спортен комплекс „Отдых и култура”, актуван с акт за общинска собственост № 985 от 20.03.2012г. на Община Пловдив</p>
5.	<p>Недвижим имот – публична общинска собственост, представляващ зала за лека атлетика, находяща се в гр. Пловдив, район „Западен”, бул.”Шести септември”№1, а именно: сграда с идентификатор 56784.514.239.2 по КК и КР на гр.Пловдив, със застроена площ 1918 кв.м., брой етажи 1, предназначение: спортна сграда, база, построена в поземлен имот с идентификатор 56784.514.239 по КК и КР на гр.Пловдив, с площ 43 784 кв.м., трайно предназначение на територията: Урбанизирана, начин на трайно ползване: за обект комплекс за образование, за който поземлен имот е отреден УПИ I- спортно училище, кв. 4, по плана на Спортен комплекс „Отдых и култура”, актуван с акт за общинска собственост № 985 от 20.03.2012г. на Община Пловдив.</p>
6.	<p>Недвижим имот – публична общинска собственост, находящ се в гр. Пловдив, район „Западен”, бул.”Шести септември”№1, представляващ зали за спортна гимнастика, попадащи в сграда с идентификатор 56784.514.239.18 по КК и КР на гр.Пловдив, със застроена площ 70 кв.м., брой етажи 1, предназначение: спортна сграда, база и сграда с идентификатор 56784.514.239.19 по КК и КР на гр.Пловдив, със застроена площ 71 кв.м., брой етажи 1, предназначение: спортна сграда, база построени в поземлен имот с идентификатор 56784.514.239 по КК и КР на гр.Пловдив.</p>



7.	<p>Недвижим имот – публична общинска собственост, находящ се в гр. Пловдив, район „Западен“, бул.„Шести септември” №1, представляващ част от многофункционална сграда, с идентификатор на сградата 56784.514.239.1 по КК и КР на гр.Пловдив, със застроена площ 1017 кв.м., брой етажи 2, предназначение: спортна сграда, база построена в поземлен имот с идентификатор 56784.514.239 по КК и КР на гр.Пловдив, с площ 43 784 кв.м., трайно предназначение на територията: Урбанизирана, начин на трайно ползване: за обект комплекс за образование, за който поземлен имот е отреден УПИ I- спортно училище, кв. 4, по плана на Спортен комплекс „Отдых и култура”, а именно: спортна зала, 2 бр. стаи, баня и 2 бр. съблекални, разположени в приземен етаж от сградата и треньорска стая, разположена на трети етаж от сградата, с обща площ на частта от 398 кв.м., (съгласно очертание с жълт контур на одобрен архитектурен проект изготвен от арх. Анастасов, одобрен на 11.06.1982г. от отдел „Архитектура и благоустройство”), актуван с акт за общинска собственост № 985 от 20.03.2012г. на Община Пловдив</p>
8.	<p>Недвижим имот – публична общинска собственост, находящ се в гр. Пловдив, район „Западен“, бул.„Шести септември”№1, представляващ тенис кортове, разположени западно от Сграда с идентификатор 56784.514.239.7 по КК и КР на гр.Пловдив, актуван с акт за общинска собственост № 985 от 20.03.2012г. на Община Пловдив.</p>
9.	<p>Недвижим имот – публична общинска собственост, находящ се в гр. Пловдив, ул. „Ясна поляна”, представляващ футболно игрище, попадащо в част от поземлен имот с идентификатор 56784.510.816 по кадастралната карта и кадастралните регистри, одобрени със Заповед № РД-18-48/03.06.2009г. на Изпълнителния директор на АГКК, с площ на целия имот по кадастрална карта от 12 833 кв.м., трайно предназначение на територията: Урбанизирана, начин на трайно ползване: За други видове спорт, за който поземлен имот е отреден УПИ III (трети)-спортни дейности, публичен достъп, кв. 2-нов по плана на Спортен комплекс “Отдых и култура”, гр. Пловдив, одобрен със Заповед № ОА-2298/14.12.2001 г., с площ на частта съгласно схема за определяне на площи от геодезическо заснемане от 8 433, 75 кв.м., ведно с изградената върху същия сграда с идентификатор 56784.510.816.2 със застроена площ от 47 кв.м., брой етажи - 1, актуван с акт за публична общинска собственост № 484/19.08.2002г. на район „Западен”, Община Пловдив</p>



10.	<p>Недвижим имот – публична общинска собственост, представляващ леко атлетически полигон, находящ се в гр. Пловдив, район „Западен”, ул. „Ясна поляна”, а именно: поземлен имот с идентификатор 56784.510.817 по КК и КР на гр. Пловдив, с площ 13 916 кв.м., трайно предназначение на територията: Урбанизирана, начин на трайно ползване: За други видове спорт, за който поземлен имот е отреден УПИ IV (четвърти) – тенис комплекс, кв. 2 (втори) – нов, по плана на Спортен комплекс „Отдых и култура”, гр. Пловдив, ведно с построената в имота сграда с идентификатор 56784.510.817.1 по КК и КР на гр. Пловдив, със застроена площ 318 кв.м., брой етажи 1 (един), предназначение: Друг вид сграда за обитаване, за който имот е съставен акт за публична общинска собственост № 465/16.04.2002г. на район „Западен”, Община Пловдив.</p>
11.	<p>Недвижим имот – публична общинска собственост, находящ се в гр. Пловдив, район „Западен”, а именно: 7 броя хангари, разположени в сграда с идентификатор 56784.510.295.3 по КК и КР на гр. Пловдив, с площ 824 кв.м., построена в поземлен имот с идентификатор 56784. 510.295 по кадастралната карта и кадастралните регистри, одобрени със Заповед № РД-18-48/ 03. 06. 2009 г. на Изпълнителния директор на АГКК, с площ на имота по кадастрална карта от 563 149 кв.м., за който поземлен имот е отреден частта от УПИ III – гребен олимпийски канал, съоръжения, зеленина и общ. Обсл. Дейности без частите от имоти пл. № № 294, 164 и 165, попадащи в УПИ, кв. 1 – нов, по плана на Спортен комплекс „Отдых и култура”, М.О., одобрен със Заповед № ОА 2298/14.12.2001г., актуван с акт за публична общинска собственост № 498/11.09.2002г. на район „Западен”, Община Пловдив</p>
12.	<p>Недвижим имот – публична общинска собственост, находящ се в гр. Пловдив, район „Западен”, а именно: 7 броя хангари, разположени в сграда с идентификатор 56784.510.295.4 по КК и КР на гр. Пловдив, с площ 809 кв.м., построена в поземлен имот с идентификатор 56784. 510.295 по кадастралната карта и кадастралните регистри, одобрени със Заповед № РД-18-48/ 03. 06. 2009 г. на Изпълнителния директор на АГКК, с площ на имота по кадастрална карта от 563 149 кв.м., за който поземлен имот е отреден частта от УПИ III – гребен олимпийски канал, съоръжения, зеленина и общ. Обсл. Дейности без частите от имоти пл. № 294, 164 и 165, попадащи в УПИ, кв. 1 – нов, по плана на Спортен комплекс „Отдых и култура”, М.О., одобрен със Заповед № ОА 2298/14.12.2001г., актуван с акт за публична общинска собственост № 498/11.09.2002г. на район „Западен”, Община Пловдив</p>



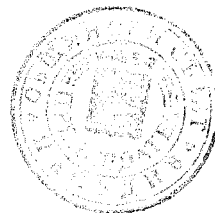
13.	Недвижим имот – публична общинска собственост, находящ се в гр. Пловдив, район „Западен”, бул.”Копривщица”№59, представляващ тенис кортове , разположени в северозападната част на поземлен имот с идентификатор 56784.510.822 по КК и КР на гр.Пловдив, с площ 68 639 кв.м., трайно предназначение на територията: Урбанизирана, начин на трайно ползване: за други видове спорт, за който поземлен имот е отреден УПИ IX – стадион, кв.1, по плана на Спортен комплекс „Отдых и култура”, актуван с акт за публична общинска собственост № 1072/31.05.2013г. на Община Пловдив.
14.	Недвижим имот – публична общинска собственост, находящ се в гр. Пловдив, район „Западен”, бул.”Копривщица”№59, представляващ спортни зали (под трибуните) от сграда с идентификатор 56784.510.822.2 по КК и КР на гр.Пловдив с площ 4523 кв.м., брой етажи 3, предназначение: Спортна сграда, база, построена в поземлен имот с идентификатор 56784.510.822 по КК и КР на гр.Пловдив, с площ 68 639 кв.м., трайно предназначение на територията: Урбанизирана, начин на трайно ползване: за други видове спорт, за който поземлен имот е отреден УПИ IX – стадион, кв.1, по плана на Спортен комплекс „Отдых и култура”, актуван с акт за публична общинска собственост № 1072/31.05.2013г. на Община Пловдив.
15.	Недвижим имот – публична общинска собственост, представляващ леко атлетически стадион и тенис кортове , находящ се в гр.Пловдив, район „Западен”, бул.”Копривщица”, представляващ поземлен имот с идентификатор 56784.510.821 по КК и КР на гр.Пловдив с площ 35 137 кв.м., ведно с пострените в имота: - сграда с идентификатор 56784.510.821.1 по КК и КР на гр.Пловдив, брой етажи 2, с площ 716 кв.м., - сграда с идентификатор 56784.510.821.2 по КК и КР на гр.Пловдив, брой етажи 1, с площ 296 кв.м., - сграда с идентификатор 56784.510.821.3 по КК и КР на гр.Пловдив, брой етажи 1, с площ 49 кв.м., - сграда с идентификатор 56784.510.821.4 по КК и КР на гр.Пловдив, брой етажи 1, с площ 48 кв.м., за който имот е съставен акт за публична общинска собственост №468/21.05.2002г.на район „Западен”, Община Пловдив.
16.	Недвижим имот – публична общинска собственост, представляващ спортна зала за стрелба , находяща се в гр. Пловдив, район „Тракия”, а именно: самостоятелно обособена част от сутеренен етаж на сграда с идентификатор 56784.540.1217.4 по кадастралната карта и кадастралните регистри, одобрени със Заповед №РД-18-48/03.06.2009г. на Изпълнителния директор на АГКК, с обща застроена площ на цялата сграда от 1378 кв.м., брой етажи – 4, предназначение: Сграда за образование, която сграда попада в поземлен имот с идентификатор 56784.540.1217 с обща площ на целия имот от 18 727 кв.м по кадастралната карта и кадастралните регистри, одобрени със Заповед №РД-18-48/03.06.2009г. на Изпълнителния директор на АГКК, представляващ УПИ-II – училище, кв. 5 по плана на жил. група А-7,8-ЖР „Тракия”, гр. Пловдив, с трайно



предназначение на територията – Урбанизирана, начин на трайно ползване – за обект комплекс за образование, с полезна площ на самостоятелно обособената част от 185,7 кв.м. и която самостоятелно обособена част, съгласно схема за определяне на границите на помещения от архитектурно заснемане от м. Май, 2011 г., неразделна част от настоящото решение, се състои от две самостоятелно обособени помещения, а именно: стрелбище с обща полезна площ от 177,7 кв.м. и оръжейна с обща полезна площ от 8 кв.м., актуван с акт за общинска собственост №1902/11.07.2012г.

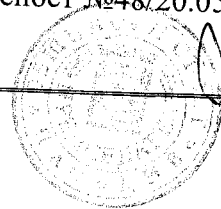
17.

Недвижим имот – публична общинска собственост, представляващ зала за спортна стрелба, находяща се в гр. Пловдив, район „Северен”, бул. „България” №136, а именно: самостоятелно обособена част от сутеренен етаж на сграда с идентификатор 56784.506.293.1 по кадастралната карта и кадастралните регистри, одобрени със Заповед №РД-18-48/03.06.2009г. на Изпълнителния директор на АГКК, с обща застроена площ на цялата сграда от 1 292 кв.м., брой етажи – 4, предназначение: Сграда за образование, която сграда попада в поземлен имот с идентификатор 56784.506.293 с обща площ от 6 608 кв.м по кадастралната карта и кадастралните регистри, одобрени със Заповед №РД-18-48/03.06.2009г. на Изпълнителния директор на АГКК, с адрес на поземления имот: гр. Пловдив, п.к. 0, бул. „България” №136, бл.26А, вх.А, с трайно предназначение на територията – Урбанизирана, начин на трайно ползване – за обект комплекс за образование, със съседни на поземления имот – ПИ с идентификатори 56784.506.9628, 56784.506.9553, 56784.506.9552, 56784.506.9541, с полезна площ на самостоятелно обособената част от 162,4 кв.м. и която самостоятелно обособена част, съгласно схема за определяне на границите на помещения от архитектурно заснемане от м. Май, 2011 г., неразделна част от настоящото решение, се състои от две самостоятелно обособени помещения, а именно: стрелбище с обща полезна площ от 145,7 кв.м. и оръжейна с обща полезна площ от 16,7 кв.м., актуван с акт за общинска собственост №1123/24.01.2012г. на Община Пловдив.



18.	<p>Недвижим имот – публична общинска собственост, представляващ спортна зала за стрелба, находяща се в гр. Пловдив, район „Южен“, ул. „Тодор Александров“ №14, а именно: сграда с идентификатор 56784.530.222.7 по кадастралната карта и кадастралните регистри, одобрени със Заповед №РД-18-48/03.06.2009г. на Изпълнителния директор на АГКК и Заповед № КД-14-16-1352/27.10.2009г. на Началник на СГКК-Пловдив, с обща застроена площ от 398 кв.м., с предназначение: Спортна сграда, база, която сграда, съгласно плана на кв. „Въстанически“-север, одобрен със Заповед №450/15.06.1981 г., попада в УПИ-І-комплексно застрояване и училище, в кв.18-стар, гр. Пловдив, и която сграда, съгласно архитектурен проект, неразделна част от настоящото решение, представлява едноетажна масивна сграда със самостоятелно обособени помещения, а именно: фитнес, две съблекални с душ, склад, две тоалетни, преддверие, стая чистачка, преддверие с коридор и стрелбище, със статут – спортна зала за стрелба, актуван с акт за частна общинска собственост №1552/17.05.2011г. на Община Пловдив.</p>
19.	<p>Недвижим имот – публична общинска собственост, представляващ, зала за спортна стрелба, находяща се в гр. Пловдив, район „Южен“, ул. „Даме Груев“ №60, а именно: сграда с идентификатор 56784.530.583.7 по кадастралната карта и кадастралните регистри, одобрени със Заповед №РД-18-48/03.06.2009г. на Изпълнителния директор на АГКК, с обща площ на цялата сграда от 352 кв.м., която сграда попада в двора на ОУ „Братя Миладинови“, разположен в поземлен имот с идентификатор 56784.530.583, по кадастралната карта и кадастралните регистри, одобрени със Заповед №РД-18-48/03.06.2009г. на Изпълнителния директор на АГКК, с обща площ за целия имот от 14 988 кв.м., УПИ-І-Училище, кв.11, по плана на кв. “Въстанически”, одобрен със Заповед №РД-02-14-2235 от 27.12.2000 г. на МРРБ и Заповед №450/15.06.1981 г., гр. Пловдив, актуван с акт за публична общинска собственост №786/09.02.2001г. на Община Пловдив.</p>
20.	<p>Недвижим имот – публична общинска собственост, находящ се в гр.Пловдив, бул.“Източен”№10, представляващ спортна зала по борба с площ 187.08 кв.м., ведно с прилежаща съблекалня с площ 43 кв.м., съгласно архитектурно заснемане от август 2010г., построена в ПИ с идентификатор 56784.528.76 по КК и КР на гр.Пловдив, съставляващ УПИ І-спортен терен, кв.16-нов по плана на “Първа Каменица”, актуван с акт за общинска собственост №2643/01.10.2012г. на Община Пловдив</p>
21.	<p>Недвижим имот – публична общинска собственост, представляващ спортна зала, находяща се в гр. Пловдив, район „Западен“, бул. „Пещерско шосе“, а именно: сграда с идентификатор 56784.511.188.2 по КК и КР на гр.Пловдив, със застроена площ 563 кв.м., брой етажи 1, предназначение: Спортна сграда база, построена в поземлен имот с идентификатор 65784.511.188 по КК и КР на гр.Пловдив с площ 3096 кв.м., трайно предназначение на територията: Урбанизирана, начин на трайно ползване: За спортна зала, за който поземлен имот е отреден УПИ ІІІ – зала за фехтовка, кв.16 по плана на ЖК „Кишинев“,</p>

	актуван с акт за частна общинска собственост 949 от 31.03.2011г. на Община Пловдив.
22.	Недвижим имот – общинска собственост, находящ се на в гр.Пловдив, ул."Васил Левски"№102, представляващ сграда с идентификатор 56784.505.116.3 по КК и КР на гр.Пловдив, застроена площ 117 кв.м., брой етажи:1, предназначение: Спортна сграда, база и 2 броя баскетболни игрища , с площ 972 кв.м., разположени в югоизточната част на ПИ с идентификатор 56784.505.116 по КК и КР на гр.Пловдив актуван с АОС № 1094/11.08.2011г. на Община Пловдив.
23.	Недвижим имот – публична общинска собственост, представляващ спортна зала , находяща се в гр. Пловдив, район „Южен”, ул. „Даме Груев” №60, а именно: сграда с идентификатор 56784.530.583.5 по кадастралната карта и кадастралните регистри, одобрени със Заповед №РД-18-48/03.06.2009г. на Изпълнителния директор на АГКК, с обща площ на цялата сграда от 356 кв.м., която сграда попада в двора на ОУ „Братя Миладинови”, разположен в поземлен имот с идентификатор 56784.530.583, по кадастралната карта и кадастралните регистри, одобрени със Заповед №РД-18-48/03.06.2009г. на Изпълнителния директор на АГКК, с обща площ за целия имот от 14 988 кв.м., УПИ-І-Училище, кв.11, по плана на кв. “Въстанически”, одобрен със Заповед №РД-02-14-2235 от 27.12.2000 г. на МРРБ и Заповед №450/15.06.1981 г., гр. Пловдив, актуван с акт за публична общинска собственост №786/09.02.2001г. на Община Пловдив.
24.	Недвижим имот – публична общинска собственост, представляващ спортна зала , находяща се в гр. Пловдив, район „Южен”, ул. „Даме Груев” №60, а именно: сграда с идентификатор 56784.530.583.6 по кадастралната карта и кадастралните регистри, одобрени със Заповед №РД-18-48/03.06.2009г. на Изпълнителния директор на АГКК, с обща площ на цялата сграда от 352 кв.м., която сграда попада в двора на ОУ „Братя Миладинови”, разположен в поземлен имот с идентификатор 56784.530.583, по кадастралната карта и кадастралните регистри, одобрени със Заповед №РД-18-48/03.06.2009г. на Изпълнителния директор на АГКК, с обща площ за целия имот от 14 988 кв.м., УПИ-І-Училище, кв.11, по плана на кв. “Въстанически”, одобрен със Заповед №РД-02-14-2235 от 27.12.2000 г. на МРРБ и Заповед №450/15.06.1981 г., гр. Пловдив, актуван с акт за публична общинска собственост №786/09.02.2001г. на Община Пловдив.
25.	Недвижим имот – публична общинска собственост, находящ се в гр.Пловдив, район „Централен“, представляващ тенис кортове , разположени в поземлен имот с идентификатор 56784.521.1302 по КК и КР на гр.Пловдив, с площ от 2116 кв.м., ведно със сграда с идентификатор 56784.521.1302.1 по КК и КР на гр.Пловдив, с площ 112 кв.м., бр. Етажи:1, предназначение: Спортна сграда, база, актуван с акт за публична общинска собственост № 149/11.08.1998г. на район „Централен“, Община Пловдив.
26.	Недвижим имот – публична общинска собственост, представляващ спортна зала , находяща се в гр. Пловдив, район „Северен”, бул."Дунав"№124, а именно: сграда с идентификатор 56784.507.74.1 по КК и КР на гр.Пловдив, със застроена площ 796 кв.м., брой етажи:1, предназначение: Спортна зала, база, построена в поземлен имот с идентификатор 56784.507.74 по КК и КР на гр.Пловдив, с площ 5353 кв.м., актуван с акт за публична общинска собственост №48/20.05.1998г. на район „Северен”, Община Пловдив.



II. 1.2.3 НЕЖИЛИЩНИ ИМОТИ ПРЕДОСТАВЕНИ ЗА УПРАВЛЕНИЕ ОТ РАЙОН „ЮЖЕН”	
1.	Едноетажна масивна сграда с площ от 218 кв.м., находяща се на бул. „Никола Вапцаров” №118, с идентификатор 56784.531.4640.1, актувана с АЧОС 1691/23.05.2012г.
2.	Едноетажна сграда с площ от 258 кв.м. находяща се на ул. „Чорлу” №16, с идентификатор 56784.531.789.1, за която предстои да бъде съставен акт за общинска собственост.
3.	Недвижим имот – публична общинска собственост, находящ се в гр. Пловдив, район „Южен”, бул. „Македония” № 4, представляващ сграда с идентификатор 56784.530.2004.1 по кадастралната карта и кадастралните регистри на гр. Пловдив с площ от 66 кв.м., брой етажи 1.
4.	Недвижим имот – публична общинска собственост, находящ се в гр. Пловдив, район „Южен”, бул. „Македония” № 2, представляващ поземлен имот с идентификатор 56784.530.2003 по кадастралната карта и кадастралните регистри на гр. Пловдив с площ от 1546 кв.м.
5.	Поземлен имот № 56784.339.1 /пасище/, местност „Герена”, Землище „Пловдив Юг” /стар номер 039001/, актуван с АКТ № 1478 за публична общинска собственост, на община Пловдив – район „Южен”.
6.	Преместваем павилион до хотел „Родопи”, спирка № 64
II.1.2.4 НЕЖИЛИЩНИ ИМОТИ ПРЕДОСТАВЕНИ ЗА УПРАВЛЕНИЕ ОТ РАЙОН „ЦЕНТРАЛЕН”	
1.	ул. „Сан Стефано” №49, бл.4411, вх.Г, ет.1, ап.2-ателие с площ от 24,08кв.м., състоящо се от една стая, баня-тоалетна и антре
2.	ул. „Теодосий Търновски” /гараж/ с площ 20,00 кв.м.
II.1.2.5. НЕЖИЛИЩНИ ИМОТИ ПРЕДОСТАВЕНИ ЗА УПРАВЛЕНИЕ ОТ РАЙОН „ТРАКИЯ”	
1.	Павилион с площ от 9 кв.м., намиращ се в ЖР. „Тракия”, УПИ II- комплексно застрояване, кв. 4, зона А-12, до бл. 248
2.	Административна делова сграда на 2 /два/ етажа, с площ от 156 кв.м., намираща се в ЖР „Тракия”, ул. „Йоан Кукузел” № 1, УПИ I – комплексно застрояване, кв. 4, зона А- 9
3.	Административна сграда с обща застроена площ от 813,29 кв.м., намираща се в ЖР „Тракия”, бл. 16, зона А-9.
4.	Административна делова сграда на 1 /един/ етаж с площ от 274 кв.м., (барака№ 2), намираща се в ЖР „Тракия”, УПИ I-комплексно застрояване, кв. 4, зона А-9.
5.	Временен охраняем паркинг, с площ от 16 701 кв.м., намиращ се в ЖР „Тракия”, УПИ II-30-класно ЕСПУ, кв. 5, зона А-13.
6.	Терен – публична общинска собственост, с площ от 300 кв.м., представляващ част от улично пространство на ул. „Съединение” (с идентификатор 540.705) и пред имоти с идентификатори 540.611, 540.612, 540.613 по кадастралната карта на гр. Пловдив.
7.	Терен – публична общинска собственост, с площ от 340 кв.м., представляващ част от уличното пространство на ул. „Вълко Чалъков” (с идентификатор 540.484), пред поземлен имот с идентификатор 540.514 (Поща в ЖР „Тракия”) по кадастралната карта на гр. Пловдив.
8.	Терен – публична общинска собственост, с площ от 709 кв.м., с идентификатор 540.593, представляващ част от уличното пространство на ул. „Ванче Михайлов”.




9.	Терен - публична общинска собственост, с площ от 213 кв.м., представляващ част от уличното пространство на ул. „Съединение“ (с идентификатор 540.1125) и заключен между имоти с идентификатори 540.296 и 540.297.
10.	Кафе-аператив /бивш клуб на СДС, намиращ се в ЖР „Тракия“, до блок 209 в ПИ 56784.540.966 и ПИ 56784.540.962 по кадастралната карта на гр. Пловдив.
11.	Самостоятелен обект с идентификатор 56784.540.1196.4.26 по КК и КР, бр. нива на обекта: 1 /едно/ от сграда № 4 с предназначение на самостоятелния обект: гараж № 6 на етаж първи /партерен/, секция “А 4”, вх.Г с площ 43,06 кв.м., находящ се в гр.Пловдив, бул.”Освобождение” № 39А;
II.1.2.6 НЕЖИЛИЩНИ ИМОТИ ПРЕДОСТАВЕНИ ЗА УПРАВЛЕНИЕ ОТ РАЙОН „СЕВЕРЕН”	
1.	Павилион от 18 кв.м., находящ се на предгаров площад „Филипово”
2.	Павилион от 18 кв.м., находящ се на предгаров площад „Филипово”
3.	Павилион от 18 кв.м., находящ се на предгаров площад „Филипово”
4.	Павилион от 100 кв.м., находящ се на бул. „България” № 53
5.	Терен - ул. „Брезовско шосе” – ПИ 309 – 425 кв.м.
6.	Терен – ул. „Брезовско шосе” – ПИ 310 – 425 кв.м.
7.	Терен – ул. „Брезовско шосе” – ПИ 313 – 425 кв.м.
8.	Терен ул. „Брезовско шосе” – ПИ 316 – 138 кв.м.
9.	Терен ул. „Брезовско шосе” – ПИ 346 – 627 кв.м.
10.	Терен – 735 кв.м., ведно със сграда 100 кв.м. – ул. „Сакар планина”-УПИ XV-стопанска дейност, кв. 655 по плана на V-та гр. част.
11.	Терен, находящ се на ул. „Иван Рилски” № 15 А, в УПИ I – комплексно жил. строителство и магазини, кв. 619 по плана на V-та гр. част – 379 кв.м.
12.	Терен, находящ се на ул. „Цар Борис III Обединител” северно от панаирен мост – 134 кв.м.
13.	Сграда, находяща се на ул. „Сърнена гора” Ц1 – 160 кв.м.
14.	Част от УПИ I-комплексно застрояване в кв. 583 /кръстовище бул. „България” с бул. „Васил Априлов” /по регулационния план на Пета градска част /пети микрорайон/ с площ от 160 кв.м. за паркиране.
15.	Южната част от УПИ 1 – пазар и КОО в кв. 7 по регулационния план на кв. „Хаджи Димитър” за пазар с площ от около 2 дка.
16.	УПИ II – за общежитие в кв. 11 по регулационния план на кв. „Тодор Каблешков” на ул. „Звънче” за паркиране с площ от около 2,5 дка.
17.	УПИ V – обществено обслужване в кв. 1 по регулационния план на кв. „Д.Петров” за спортна дейност – 2,459дка
18.	УПИ IV-озеленяване, гариране, паркиране, кв.2 по регулационния план на кв. Хаджи Димитър / за паркиране с площ от 4,00 дка.
19.	УПИ I – детско учреждение в кв. 141 по регулационния план на Северно от панаирни палати – за спортни дейности с площ от 5,3 дка.
20.	Част от УПИ II – 315, жилищно строителство търговия в кв. 658а по плана на Пета градска част – за паркиране с площ от около 200 кв.м.
21.	Част от УПИ I – общ. строителство, паркинг и подземен гараж в кв. 655 по регулационния план на Пета градска част с площ от 300 кв.м.
22.	2834 кв.м. от имот – частна общинска собственост, представляващ част от поземлен

	имот с идентификатор 56784.505.335 с площ на целия имот 4008 кв.м., попадащ в УПИ IV-озеленяване , гарирани, паркиране, кв. 2 по плана на кв. „Хаджи Димитър”, ул. „Никола Войновски” –гр. Пловдив.АЧОС №981/27.09.2010г.
23.	Павилион – 32 кв.м., находящ се на ул. „Благовест” /парк „Филипово”/
24.	Част от УПИ II – детска градина в кв. I по регулационния план на кв. „Д. Петров” – за спортни дейности с площ от около 5 дка.
25.	Част от терен в улична регулация, южно от УПИ IV – 502.296, ПУ „Паисий Хилендарски”.
26.	Част от поземлен имот с идентификатор 506.1101 – 450 кв.м. в УПИ IV – многофункционална зала, кв. 552 по плана на Пета градска част.
27.	Поземлен имот с идентификатор 56784.506.1178 в улична регулация с площ от 390 кв.м.
28.	ул.„Филипово” №15 - павилион
	II.1.2.7 НЕЖИЛИЩНИ ИМОТИ ПРЕДОСТАВЕНИ ЗА УПРАВЛЕНИЕ ОТ РАЙОН „ЗАПАДЕН”
1.	ул.„Йордан Гавазов” – терен общинска собственост с площ 12кв.м.
2.	ул.„Солунска” – терен общинска собственост с площ от 3кв.м.
3.	ул. „Чернишевски” – терен общинска собственост с площ от 24,00 кв.м.
4.	ул.„Хаджи Димитър”- терен общинска собственост с площ от 187кв.м.
5.	ул.„Солунска” – терен общинска собственост с площ от 5081,00 кв.м.
6.	Ул. „Клокотница”, кв. Прослав – терен общинска собственост с площ от 8216,00 кв.м.
7.	кв.Прослав, ул.„Борис Петров” 29 – терен общинска собственост с площ 22 кв.м.
8.	кв.Прослав, ул.„Елена” – терен общинска собственост с площ 49 кв.м.
9.	бул. „Пещерско шосе” № 68 /гараж/-самостоятелен обект с ид. 56784.510.82.14.6 с площ 24, 53кв.м
10.	ул. „Пещерско шосе” № 68 /гараж/ - самостоятелен обект с идентификатор 56784.510.82.14.7 с площ 24, 53 кв.м.
11.	ул. „Пещерско шосе” № 68 /гараж/ - самостоятелен обект с идентификатор 56784.510.82.14.8 с площ 24, 54 кв.м.
12.	ул. „Пещерско шосе” № 68 /гараж/ - самостоятелен обект с идентификатор 56784.510.82.14.9 с площ 24, 60 кв.м.
13.	ПИ с идентификатор 56784.511.1180 по КК и КР на гр. Пловдив, одобрен със заповед № РД-18-48 от 03.06.2009г. на Изпълнителния директор на АГКК, с площ 1,024 дка, собственост на община Пловдив.
14.	ПИ с идентификатор № 56784.245.22 с площ 6,195 дка, с трайно предназначение: земеделска земя, начин на трайно ползване: нива /орна земя/, находящ се в гр.Пловдив, район „Западен”
15.	Терен с площ 33 кв.м., попадащ западно от сграда с идентификатор 56784.510.295.2 по КК и КР
16.	терен върху който е разположен обект с идентификатор 56784.510.9515.1 по КК и КР на гр.Пловдив, застроена площ 40 кв.м., обект с идентификатор 56784.510.9515.2 по КК и КР на гр.Пловдив, застроена площ 23 кв.м., предназначение: Складова база, склад или общо 63 кв.м.
	II.1.2.8 НЕЖИЛИЩНИ ИМОТИ ПРЕДОСТАВЕНИ ЗА УПРАВЛЕНИЕ ОТ РАЙОН „ИЗТОЧЕН”
1.	Поземлен имот с идентификатор 56784.525.232 по кадастрална карта, находящ се в гр. Пловдив, ул. „Владая”, АЧОС № 2405 от 14.07.2006г
2.	Поземлен имот с идентификатор 56784.525.117 по кадастрална карта, находящ се в гр. Пловдив, бул.„Шести септември”, попадащ в УПИ XVI, кв. 14, по действащия РП на многофункционална зона „Изток”.
3.	Сграда – тип павилион с площ 148 кв.м., разположен върху имот – ЧОС, представлява ПИ с идентификатор 56784.533.1.9 по кадастрална карта, находяща се в гр. Пловдив,

	междублоково пространство на ул. „Крайна” и ул. „Крайречна”, попадащ в УПИ I-КЖС, кв. 1, по действащия РП на кл. Ландос.
4.	Терен с пощ 182 кв.м., представляващ част от поземлен имот с идентификатор 56784.553.21.4 и ПИ с идентификатор 56784.553.21.5 по кадастрална карта, находящ се в гр. Пловдив, ул. „Малина”, попадащ в УПИ III-КЖС и УПИ IV-общ., кв.2 по плана на РП на кв. „Дружба”.
5.	Терен с пощ 175,10 кв.м., представляващ поземлен имот с идентификатор 56784.526.192.1 по кадастрална карта, находящ се в гр. Пловдив, ул. „Босилек”, попадащ в УПИ I-КЖС, кв. 11, по действащия РП на кв. „Изгрев”- IX част.
6.	Терен с площ 189 кв.м., представляващ ПИ с идентификатор 56784.528.401 по кадастрална карта, находящ се в гр. Пловдив, ул. „Лозенград” № 13, продължение на ул. „Лозенград”, попадащ в кв. 16, по действащия РП на кв. „Първа Каменица”. АЧОС № 316 от 12.11.1998г.
7.	Терен с площ 2800 кв.м., представляващ ПИ с идентификатор 56784.525 по кадастрална карта, находящ се в гр. Пловдив, ул. „Правда”, попадащ между кв. 13 и кв.14, по действащия РП на Многофункционална зона „Изток”.
8.	Части от имот ЧОС, представляващ ПИ с идентификатор 56784.526.28 по кадастрална карта, находящи се в гр. Пловдив, ул. „Острец”, вкл. В УПИ I-КЖС, кв. 4, по действащия РП на кв. „Изгрев”.
9.	Части от имот ЧОС, представляващ ПИ с идентификатор 56784.526.15 по кадастрална карта, находящ се в гр. Пловдив, ул. „Бъндерица”, вкл. В УПИ I-КЖС и магазини, кв. 3, по действащия РП на кв. „Изгрев”.
10.	Части от имот ЧОС, представляващ ПИ с идентификатор 56784.525.4 по кадастрална карта, находящ се в гр. Пловдив, бул. „Марица”, вкл. В УПИ I-КЖС и търговия, кв. 1 – нов, по действящия РП на жк „Ландос”.
11.	Части от имот ЧОС, представляващ ПИ с идентификатор 56784.553.174 и ПИ с идентификатор 56784.553.171 по кадастрална карта, находящ се в гр. Пловдив, ул. „Батак” и ул. „Славия”, вкл. В УПИ I-КЗ, кв. 1 по действащия РП на кв. Дружба.
12.	Части от имот ЧОС, представляващ ПИ с идентификатор 56784.554.1 по кадастрална карта, находящ се в гр. Пловдив, ул. „Елба” и ул. „Батак”, вкл. В УПИ I-КЗПГ, кв. 25 по действащия РП на кв. „Дружба”.
13.	Самостоятелен обект с идентификатор 56784.529.82.4.40 по КК и КР, бр. нива на обекта: 1 /едно/, находящ се в сграда с идентификатор 56784.529.82.4, изграден в ПИ с идентификатор 56784.529.82 с предназначение на самостоятелния обект: гараж № 1,2 на етаж първи /партерен/, секция “D” с площ 31,94 кв.м., находящ се в гр.Пловдив, ул.”Богомил” № 105;
14.	Самостоятелен обект с идентификатор 56784.529.82.4.41 по КК и КР, бр. нива на обекта: 1 /едно/, находящ се в сграда с идентификатор 56784.529.82.4, изграден в ПИ с идентификатор 56784.529.82 с предназначение на самостоятелния обект: гараж № 14,15 на етаж първи /партерен/, секция “D” с площ 28,48 кв.м., находящ се в гр.Пловдив, ул.”Богомил” № 105;
15.	Спортна площадка, находяща се в гр. Пловдив, ул. „Вратцата”, попадаща в ПИ с идентификатор 56784.526.272 по КК и КР.
	II.1.2.9 НЕЖИЛИЩНИ ИМОТИ ПРЕДОСТАВЕНИ ЗА УПРАВЛЕНИЕ ОТ ОП „ТРАУРНА ДЕЙНОСТ”
1.	Терен от 0,36 кв.м. в Траурен парк „Север”. (самопродаваща машина за кафе и др. тонизиращи напитки)
2.	Терен от 0,36 кв.м. в Траурен парк „Централен”. (самопродаваща машина за кафе и др.



	тонизиращи напитки)
3.	Навес, съставляващ част от постройката на дърводелска работилница и складове с площ от 44,1 /четиридесет и четири цяло и един/ кв. м., намиращ се в траурен парк „Централен“ в гр. Пловдив, бул. „Кн. Мария Луиза“ № 73, съгласно АОС № 96/06.12.1997г.-парцел VII – ТП „Централен“, кв. 6 – нов по плана на ИИЗ, одобрен със Заповед № 675/14.07.1982г. и Заповед № 848/05.07.1996г., отстоящ непосредствено до западната регулационна линия на парцел VII, кв. 6 – нов при следните граници: на запад – имот пл. № 158; на изток, север и юг – парцел VII – Траурен парк „Централен“.
	II.1.2.10 НЕЖИЛИЩНИ ИМОТИ ПРЕДОСТАВЕНИ ЗА УПРАВЛЕНИЕ ОТ ОП „ОБЩИНСКИ ПАЗАРИ“
1.	Пазар „Тракия – 1“ – 36 /тридесет и шест/ маси /съоръжения за търговия/.
2.	Пазар „Тракия-2“ – 35 /тридесет и пет/ маси /съоръжения за търговия/.
3.	Пазар „Понеделник пазар“ – 46 /четиридесет и шест/ маси / съоръжения за търговия
4.	Пазар „Четвъртък пазр“ / до пл. „Съединение“ – 145 /сто четиридесет и пет/ маси /съоръжения за търговия/
5.	Пазар „Гребна база“ – 100 /сто/ маси /съоръжения за търговия/.
6.	Пазар „Изгрев“ – 40 /четиридесет/ маси /съоръжения за търговия/.
7.	Пазар „Смирленски“ – 14 /четирнадесет/ маси /съоръжения за търговия/.
8.	Пазар „Чайка“ – 8 /осем/ маси /съоръжения за търговия/.
9.	Пазар „Събота пазар“ – 106 /сто и шест/ маси /съоръжения за търговия/.
10.	Площи – предоставени за управление и разпореждане на ОП „Общински пазари“ и находящи се на пазар „Четвъртък пазар“ за изграждане на павилиони.
11.	Павилиони – 12 бр. /дванадесет/, находящи се както следва: пазар „Тракия - 2“ – 5 /пет/ бр., пазар „Тракия – 1“ – 1 /един/ бр., пазар „Гребна база“ – 1 /един/ бр., Централен гробищен парк – 2 /два/ бр., пазар „Смирленски“ 3 /три/ бр.
12.	Подземен паркинг на „Четвъртък пазар“ – 54 /петдесет и четири/ паркоместа.
	II.1.2.11 НЕЖИЛИЩНИ ИМОТИ ПРЕДОСТАВЕНИ ЗА УПРАВЛЕНИЕ ОТ ОИ „СТАРИНЕН ПЛОВДИВ“
1.	ул.„Константин Стоилов“ №36, сграда с идентификатор 56784.519.1150.1, със застроена площ 66 кв.м., бр. етажи – 2 с изба, попадаща в ПИ с идентификатор 56784.519.1150 по КК и КР с площ 188 кв.м., актувани с АЧОС № 1517/12.08.2013г.
2.	ул.„Княз Церетелев“ № 1, Сграда с идентификатор 56784.519.458.1, със застроена площ 30 кв.м., брой етажи – 2; сграда с идентификатор 56784.519.458.2, със застроена площ 166 кв.м., брой етажи – 1, попадащи в ПИ с идентификатор 56784.519.458, актувани с АЧОС № 1531/17.09.2013г.
3.	ул.„Ген.Тошев“ №4,„Чалъкова къща“ поземлен имот с идентификатор 56784.519.705 от 587 кв.м., ведно със града с идентификатор 56784.519.705.1; 56784.519.705.2; 56784.705.3;
4.	ул. „Развигор“ №2 , а именно: дворно място, с площ 140 кв.м. и двуетажна паянтова постройка, актувани с АОС № 514/19.09.2000г.
5.	ул. „Стоян Чалъков“ № 1 двуетажна масивна жилищна сграда и мансарден етаж, в дворно място с площ от 326 кв.м., в ПИ № 815, УПИ XVII-815, кв. 123, СГЧ, актуван с АОС № 388/22.12.1999г.
6.	ул.„Стръмна“№1, а именно: дворно място с площ 70 кв.м. и двуетажна паянтова постройка, актуван с АОС № 631/18.04.2001г., в ПИ № 635, попадащ в УПИ II – комплекс „Стари занаяти“.

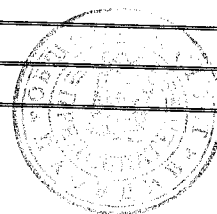


7.	ул. "Стрѝмна" № 1а двуетажна паянтова жил.сграда с в дворно място с площ 177 кв.м., в ПИ № 636, попадащ в УПИ II – комплекс „Стари занаяти”, кв. 399, СГЧ, АЧОС № 632/18.04.2001г.
8.	ул. "Стрѝмна" №3, поянтова жилищна сграда в дворно място с площ 177 кв.м., в ПИ № 636, попадащ в УПИ II – комплекс „Стари занаяти”, кв. 399, СГЧ, АОС № 633/18.04.2001г.
II.1.2.12 НЕЖИЛИЩНИ ИМОТИ ПРЕДОСТАВЕНИ ЗА УПРАВЛЕНИЕ ОТ ОБЩИНСКИ УЧИЛИЩА	
1.	СОУ „Никола Й. Вапцаров” – ул. „Огражден” 10: стоматологичен кабинет – 12 кв.м.; павилион – 12,5 кв.м.
2.	ОУ „Екзарх Антим I” - ул. Захари Стоянов” № 86: ученически павилион – 10,50; ученически стол 165 кв.м.; класна стая /кабинет – стая за танци;
3.	СОУ „Св.Св. Кирил и Методий”, ул. „Явор” № 31 – ученически стол – 315 кв.м.
4.	ОМГ „Акад. Кирил Попов” – ул. „Чемшир” 11: ученически стол – 489,95 кв.м.; книжарница – 31 кв.м.; печатница – 370 кв.м.;
5.	СОУ „Цар Симеон Велики” – ул. „Лука Касъров” № 13: специализирани учебни стаи – 60 кв.м.; голям физкултурен салон – 568 кв.м.; малък физкултурен салон – 238 кв.м.; стоматологичен кабинет – 14 кв.м.;
6.	ОУ „Стоян Михайловски” – ул. „К. Геров” № 45 – физкултурен салон;
7.	ОУ „Кочо Честеменски” – ул. „Севастопол” № 28: физкултурен салон – 108 кв.м.; кабинет по физика – 20 кв.м.;
8.	СОУ „Любен Каравелов” – ул. „Мара Гидик” № 37: ученически павилион – 10,50 кв.м.
9.	НУ „Свети Климент Охридски” – ул. „Пере Тошев” 2А: физкултурен салон – 102 кв.м.
10.	СОУ „Св. Константин-Кирил Философ” – ул. „Георги Кондолов” 44: ученически стол – 344 кв.м.
11.	НУ „Петко Р. Славейков” – ул. „Славянска” № 80: училищен стол – 344 кв.м.
12.	НУ „Христо Ботев”, ул. „Зайчар” № 7: физкултурен салон; класна стая – 40 кв.м.; класна стая – 40 кв.м.;
13.	ОУ „Васил Левски” – ул. „Ралица” 2: павилион – 24 кв.м.; физкултурен салон – 128 кв.м.; ученически стол – 420 кв.м.
14.	ОУ „Йордан Йовков” – бул. „Дунав” № 80: ученически стол – 150 кв.м.;
15.	СОУ „Св. Климент Охридски” – бул. „Васил Априлов” № 5: ученически стол – 251 кв.м.; терен от двора на училището (за монтиране на павилион за книжарница) – 49 кв.м.
16.	ССУ „Св. Патриарх Евтимий” – ул. „Иван Вазов” № 19: многофункционална спортна зала със съблекални – 700 кв.м.; павилион за търговски цели – 17,50 кв.м.; павилион за търговски цели – 17,50 кв.м.

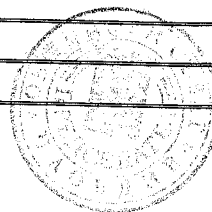
II.2 ПРОДАЖБИ

II. 2.1 Продажба на общински жилища.

№	Продажба на общински жилища на правноимащи наематели
1.	ул. „Васил Левски” №101, ет. 10, ап. 66, вх. „Б”
2.	ул. „Енисей” №17, бл. 212, вх. „Г”, ет. 6, ап. 21
3.	ул. „Д. Галев” №65, бл. 5, ет. 9, ап. 43
4.	ул. „Иван Вазов” № 27, ет. 2

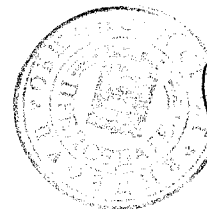


5.	ул. „Елба” №36, бл. 4009, вх. „А”, ет. 4, ап. 11/29
6.	ул. „Поручик Вълчо Стефов” №7, вх. „В”, ет. 6, ап. 17
7.	ул. „Александър Стамболийски” № 94, ет. 7, ап. 19
8.	ул. „Александър Стамболийски” № 61, бл. 112, вх. „Б”, ет. 5, ап. 55/19
9.	ул. „Славия” №3, бл. 144, вх. „З”, ет. 1, ап. 1/15
10.	ул. „Георги Бенковски”, №28, вх. „Б”, ет. III-IV, ап. 5
11.	ул. „Георги Кирков” №44, бл. 126, вх. „В”, ет. 6, ап. 16/134
12.	ул. „Стефан Стамболов” №57, бл. 139, вх. „А” ет. 1, ап. 3
13.	ул. „Ясна поляна” №7, бл. 2, вх. „Б”, ет. 1, ап. 3/21
14.	ул. „Сокол” №20, бл. 4005, вх. „Д”, ет. 5, ап. 17/97
15.	ул. „Сокол” №21, бл. 4003, вх. „Д”, ет. 7, ап. 25/137
16.	ул. „Дрян” №4, бл. 14, вх. „Б”, ет. 7, ап. 19
17.	ул. „Васил Левски” №97, вх. „Г”, ет. 10, ап. 66
18.	ул. „Батак” №52, бл. 4000, вх. „А”, ет. 4, ап. 11
19.	ул. „Храбрец” №24, бл. 261, вх. „Г”, ет. 7, ап. 18
20.	ул. „Зенит” №23, бл. 217, вх. „Г”, ет. 1, ап. 2/11
21.	ул. „Белица” № 15, бл. 2021а, вх. „В”, ет. 4, ап. 11/41
22.	ул. „Лотос” № 1, бл. 250, ет. 3, ап. 7/69
23.	ул. „Батак” №36, бл. 4015, вх. „Г”, ап. 18
24.	ул. „Батак” №38, бл. 4015, вх. „В”, ет. 8, ап. 21
25.	ул. „Георги Кирков” №54, бл. 126, вх. „З”, ет. 1, ап. 1/15
26.	ул. „Босилек” №21, бл. 215, вх. „Е”, ет. 5, ап. 20/95
27.	ул. „Славееви гори” №25, бл. 130, вх. „А”, ет. 4, ап. 12
28.	бул. „Пещерско шосе” №82, бл. 3, ет. 3, ап. 15
29.	ул. „Белица” №26, бл. 60, вх. „Е”, ет. 1, ап. 2
30.	ул. „Ландос”, бл. 217, вх. „З”, ет. 1, ап. 24
31.	ул. „Васил Левски” №101, вх. „Б”, ет. 8, ап. 46
32.	ул. „Лъджене” №10, бл. 4209, вх. „А”, ет. 2, ап. 7/15
33.	ул. „Славееви гори” №46, бл. 128, вх. „Б”, ет. 1, ап. 1
34.	бул. „Копривщица” №78, ет. 3, ап. 16
35.	ул. „Герлово” № 26, бл. 236, вх. „А”, ет. 4, ап. 12
36.	ул. „Златорог” № 20, бл. 211, вх. „А”, ет. 1, ап. 1/1
37.	ул. „Сокол” №25, бл. 4003, вх. „В”, ет. 3, ап. 10
38.	ул. „Поручик Вълчо Стефов” №1, бл. 1122, вх. „В”, ет. 1, ап. 1
39.	ул. „Босилек” №15, бл. 215, вх. „В”, ет. 8, ап. 23/141
40.	ул. „Сокол” №17, бл. 4002, вх. „Б”, ет. 7, ап. 28
41.	ул. „Димо Хаджидимов” № 10, бл. 1109, вх. „А”, ет. 1, ап. 3
42.	ЖР. „Тракия”, бл. 182, вх. „А”, ет. 2, ап. 6/18
43.	бул. „Никола Вапцаров” № 17, бл. 1036, вх. „Г”, ет. 7, ап. 19/113
44.	ул. „Трети март” № 11, бл. 7, вх. „В”, ет. 7, ап. 84
45.	ул. „Победа” №21а, бл. 3102, секция С 4, ет. 10, ап. 42
46.	ул. „Даме Груев” № 56, бл. 1503, ет. 2, ап. 5
47.	ЖР „Тракия”, бл. 26, ет. 9, ап. 46
48.	ЖР. „Тракия”, бл. 319, вх. „В”, ет. 4, ап. 13/37
49.	бул. „Освобождение” №39А, вх. „Г”, ет. 5, ап. 16
50.	ЖР „Тракия”, бл. 107, вх. „В”, ет. 1, ап. 5/15



51.	ЖР „Тракия”, бл. 265, вх. „Г”, ет. 7, ап. 20/83
52.	ЖР „Тракия”, бл. 185, вх. „В”, ет. 5, ап. 18/74
53.	ЖР. „Тракия”, бл. 52, вх. „Е”, ет. 11, ап. 33
54.	ЖР „Тракия”, бл. 11, вх. „Б”, ет. 2, ап. 6/18
55.	ЖР „Тракия”, бл. 182, вх. „А”, ет. 3, ап. 10/34
56.	ЖР „Тракия”, бл. 28, вх. „А”, ет. 3, ап. 8/26
57.	ЖР „Тракия”, бл. 2, вх. „Д”, ет. 1, ап. 2/16
58.	ЖР „Тракия”, бл. 52, вх. „А”, ет. 7, ап. 15/27
59.	ЖР „Тракия”, бл. 81А, вх. „Д”, ет. 6, ап. 26/122
60.	ЖР „Тракия”, бл. 194, вх. „Д”, ет. 8, ап. 27
61.	ЖР „Тракия”, бл. 8, вх. „А”, ет. 3, ап. 15 /45
62.	ЖР „Тракия”, бл. 155, вх. „В”, ет. 5, ап. 18/98
63.	ЖР „Тракия”, бл. 265, вх. „Г”, ет. 4, ап. 11/47
64.	ЖР „Тракия”, бл. 150, вх. „А”, ет. 3, ап. 9/49
65.	ЖР „Тракия”, бл. 194, вх. „Д”, ет. 6, ап. 19
66.	ЖР „Тракия”, бл. 150, вх. „В”, ет. 1, ап. 1/9
67.	ЖР „Тракия”, бл. 8, вх. „А”, ет. 3, ап. 15
68.	ЖР „Тракия”, бл. 49, вх. „В”, ет. 6, ап. 29/90
69.	ЖР „Тракия”, бл. 194, вх. „Д”, ет. 7, ап. 22
70.	ЖР „Тракия”, бл. 50, вх. „Д”, ет. 7, ап. 26
71.	ЖР „Тракия”, бл. 83, вх. „Г”, ет. 8, ап. 23
72.	ЖР „Тракия”, бл. 155, вх. „А”, ет. 3, ап. 12
73.	ул. „Батак” № 32, бл. 4018, вх. „Б”, ет. 5, ап. 13/27
74.	ул. „Мургавец“ № 9, бл. 224, вх. „Д“, ет. 2, ап. 4/16
75.	ул. „Възход“ № 25, бл. 4014, вх. „К“, ет. 7, ап. 18/198
76.	ул. „Йордан Гавазов“ № 1, бл. 2006, вх. „В“, ет. 8, ап. 29/67
77.	ул. „Буная“ № 5, бл. 202, вх. „Ж“, ет. 8, ап. 22
78.	ул. „Варвара“ № 31, бл. 4017, вх. „Г“, ет. 5, ап. 13
79.	ул. „Гладстон“ № 43А
80.	ул. „Мургавец“ № 7, бл. 224, вх. „Г“, ет. 1, ап. 2
81.	ЖР „Тракия”, бл. 219, вх. „Г”, ет. 1, ап. 3
82.	ул. „Славееви гори“ № 44, бл. 128, вх. „А”, ет. 1, ап. 3
83.	ул. „Малина“ № 6, бл. 138, вх. „Е”, ет. 2, ап. 3
84.	ул. „Цар Иван Страцимир“ № 6, бл. 202, вх. „Ж”, ет. 8, ап. 32
85.	ЖР „Тракия”, бл. 194, вх. „Д”, ет. 4, ап. 9
86.	ЖР „Тракия”, бл. 326, вх. „Г”, ет. 5, ап. 18
87.	бул. „Дунав“ № 194, бл. 3024, вх. „А”, ет. 2, ап. 6
88.	ЖР „Тракия”, бл. 155, вх. „Г”, ет. 1, ап. 3
89.	ул. „Енисей“ № 6, бл. 218б вх. „В”, ет. 8, ап. 21
90.	ул. „Енисей“ № 17, бл. 212, вх. „Г”, ет. 6, ап. 21
91.	ул. „Кемера“ № 21, бл. 4034, вх. „А”, ет. 6, ап. 16/44

II. 2.2 Продажба по реда на чл. 35 ал.3 от ЗОС.




№	Продажба на общински УПИ на собственици на законно построени сгради с право на строеж по реда на чл. 35 ал.3 от ЗОС
1.	ул. "Цариброд" №2, УПИ IV-451, кв.53-нов, 19-стар по плана на ЦГЧ, - 8,65 % ид.ч. от 258 кв.м.
2.	ул. "Петър Бонев" №3, ПИ №822, кв. 328, по плана на кв. "Освобождение-Гео Милев", 213 кв. м.
3.	Ул. „Цоко Каблешков” №3, УПИ XIX-546, кв.186 по плана на Втора градска част 1/6 ид.ч.
4.	Ул. „Велико Търново” №53, с площ 222 кв. м.
5.	Ул. „Поручик Д. Величков” №69, УПИ XXII-148, кв.9 по плана на „Освобождение и Гео Милев”, 144 кв. м.
6.	Ул. "П.Каравелов" №6, УПИ XIII-1449, кв.46-нов/41-стар по плана на ЦГЧ, 1/6 ид.ч. от 406 кв. м.
7.	Ул."Пенчо Славейков" №35
8.	ул. "Загоре" №15, ПИ 56784.518.1434, с площ 551 кв. м., за който е отреден УПИ II-КОО и ТП, кв. 425, по плана на кв. "Русин махала"
9.	ул. "Екзарх Йосиф" №18, УПИ IV, кв. 281-стар, 186-нов, по плана на ЦГЧ с площ 1 209 кв. м.
10.	ЖР „Тракия”, кв.7, ПИ 56784.540.1139, 41,85 % ид. ч. от 425 кв.м ул. „Георги Цариградски”,
11.	ЖР „Тракия”, УПИ II-обществено обслужване, кв. ба, по плана на кв. Артерия Аерогара", с площ 385 кв. м.
12.	ЖР "Тракия" , а именно: ПИ с идентификатор 56784.540.344,представляващ УПИ II-бензиностанция, кв. 6 по плана на жил. гр. А-7,8 с площ 1150 кв. м.
13.	ЖР „Тракия”- жил.гр. А-10,11, кв.6, УПИ V- търг. и битови услуги, с площ 801 кв.м.
14.	ЖР "Тракия", жил.гр.А-1,2,3, УПИ VII-магазини, кв. 9, с площ 534 кв. м.
15.	ЖР "Тракия", гр.А-4, 5, 6, УПИ VIII-КОО, кв. 5, с площ 650 кв.м.
16.	ул. „Калина” №21, ПИ 56784.554.97, кв.23, по плана на кв. „Дружба”, 347 кв.м.
17.	ул. „Правда” №32, УПИ III-816, кв.35 по плана на кв. „Дружба”, с площ 247 кв. м.
18.	ул. "Правда" №6; УПИ I-896, кв. 31, кв. "Дружба"; 1/2 ид.ч. от 262 кв.м
19.	ул. „Батак” №47, УПИ-949, кв.28, 357 кв. Дружба, с площ 357 кв. м.
20.	Ул. „Калина” №36, ПИ 56784.554.256, номер по предходен план 1448, кв. 38 по плана на кв. „Сполипиново”, с площ 226 кв. м.
21.	ул. „Коматевско шосе” №141, кв.29, парцел X-389,390, 1663 кв.м
22.	ул. „Смилево” №30, кв.157, парцел VII-1530, 346 кв.м
23.	Бул. „Шести септември” №42, УПИ III-магазини, кв. 446 по плана на кв. „Зеленчукова борса”, с площ 1 579 кв. м.
24.	Ул. "Люсиен Шавалас" №39, ПИ 56784.531.85 с площ 474 кв. м., за който е отреден УПИ XXII-85, кв. 91 по плана на кв. „Христо Ботев” -ЮГ
25.	Ул. „Балатон” №7, с площ 508 кв. м., УПИ X-224, кв. 101 по плана на кв. „Христо

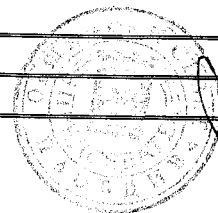
	Ботев" -юг
26	Ул. „Никола Райнов” №21, ПИ 56784.531.408 с площ 429, за който е отреден УПИ XIII-408, кв. 77 по плана на кв. „Христо Ботев”
27	Ул. „Павел Калпакчиев” №11, на ПИ 56784.531.132, с площ 422 кв. м., за който е отреден УПИ VII-132, кв. 104 по плана на кв. „Христо Ботев” -юг
28	Ул. „Кукуш” №23, ПИ 56784.530.2400, с площ 513 кв. м., номер по предходен план 9513, кв. 27, парцел II-общ. дейности
29	Бул. „България” №50, ПИ 56784.507.336, представляващ УПИ III-комплексно застрояване, кв. 141 по плана на кв. „Северно от панаирни платая”
30	ул. "Диланка" №15, ПИ с идентификатор 56784.503.176, с площ 3 462 кв. м., представляващ УПИ I-търг. обекти, кв. 11 по плана на кв. "Тодор Каблешков"; сграда със ЗП 400 кв. м. и търг.обект със ЗП 120 кв.м.

II. 2.3 Продажба чрез провеждане на публичен търг или конкурс.

№	Продажба на недвижими имоти, общинска собственост чрез провеждане на публичен търг или публично оповестен конкурс по реда на ЗОС и НРПУРОИ
1	ул. „Седянка” №11, УПИ XIII- общ., кв. 655, V град. част
2	ул. „Порто Лагос” №36, УПИ XV-1560, кв. 3 нов, кв. 567 стар, кв. „Победа – Марица”
3	ул. „Правда” №9, УПИ V, VII, кв.30 по плана на кв. „Дружба”
4	бул. „Санкт Петербург”, УПИ V-общ., кв. 11, по плана на Трета град. част
5	бул. „Н. Вапцаров”, УПИ IV- общ., кв. 41а, кв. „Въстанически-юг”,
6	бул. „Пещерско шосе”, ПИ №491 по плана на парк “Отдых и култура”-юг”
7	УПИ I-паркинг, кв. 3, ж. гр. А- 4, 5, 6, ЖР „Тракия”
8	УПИ III- гаражи, кв. 1, ж. гр. А- 9, ЖР „Тракия”
9	УПИ II- многоетаж. гараж, кв. 1, ж. гр. А- 1, 2, 3, ЖР „Тракия”
10	ул.„Елба” №8, ПИ 56784.554.557, УПИ IX-общ. облс. дейн., кв. 13, кв. „Дружба”, 704 кв.м., ново свободно застр.
11	ул. „Бетовен” №7, ПИ 56784.518.1062, УПИ XIV-1380, кв. 38-нов, 171-стар по плана на ЦГЧ, земя 389 кв.м. и сгради, запазване на същ. Застр. с пристрояване и надстр. До средно застр., свързано със застр. в УПИ XIV
12	Бул. „Никола Вапцаров” №121, кв.58 по плана на кв. „Христо Ботев”-юг, ПИ с идентификатор 56784.531.2053
13	ул. "Макгахан" №6, Дворно място - УПИ III-768, кв.127, СГЧ, ведно с построените в него сгради
14	ул. 4-ти януари” №6, Общинската част от сградата и 116/204 ид. ч. от дворно място, цялото от 204 кв. м., съставляващо УПИ X-146, кв. 120 по плана на СГЧ
15	ул.„Варшава” №13,15,17; УПИ VI-124,125,128, кв.6 по плана на Първа Каменица, с площ 1009 кв.м., едно и пет ет.застр.
16	ул.„Месемврия , ул.„Т.Влайков”, УПИ II-134,135,136,137 кв.11 по плана на Първа Каменица, с площ 1235,50 кв.м., ново едно и триет. застр.
17	ул.„Детелина”, УПИ IV-142,143 кв.11 по плана на Първа Каменица, с площ – 688,50 кв.м



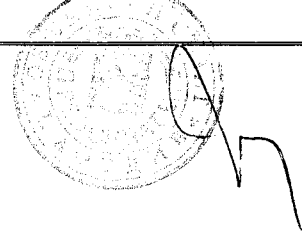
18	ул."Богомил, ул."Варшава", ул."Месемврия", ул."Ст. Шишков", УПИ II-компл. застр., кв.1 по плана на Първа Каменица – 3 550 кв.м
19	ул. "Балкан", ПИ 56784.520.1525, УПИ XIII-многоетажен паркинг, кв. 502 Първа гр. част, -1 078 кв.м
20	ЖР "Тракия", УПИ I-център за рехабилитация, кв. 1 по плана на жил. гр. А-12, с площ от 3 219 кв. м.
21	ул. „Родопи” №26, ПИ с идентификатор 56784.523.734, УПИ I- компл. застрояване, подземни гаражи и КОО, кв.381, по плана на Трета градска част, 244 кв.м
22	ПИ с идентификатор 56784.542.80, попадащ в терен без отреждане, кв.9, по плана на Северна индустриална зона, 1 321 кв.м
23	ул. „Велико Търново” №25, ет.2 от къща и таван
24	ул. „Георги Кондолов” №42-42а, УПИ VIII-1481, кв.82-нов по плана на кв. „Христо Ботев”- север
25	ул. "Димитър Талев" №54а, УПИ III-971, кв.18-нов, 14-стар, по плана на кв."Христо Ботев"-север, 321 кв.м
26	ул. „Петър Стоев” №54а
27	ул."Петрова нива" №49, УПИ XI-973, кв.14 по плана на кв. „Христо Ботев”-север
28	ул. „Цар Георги Тертер”№3
29	ул. "Стойчо Мушанов" №33, ПИ с идентификатор 5674.520.889 за който имот е отреден УПИ VIII, кв.498 по регулационния план на Първа градска част
30	ул. „Детелин войвода”№2, I-ви ет. от жилищна сграда, ведно с ид. части от дворно място, кв.431 по плана на I-ва градска част
31	ПИ №006237, находящ се в землището на с.Гълъбово, община Куклен, м. Юрукалан, с площ от 2928 кв.м, ведно с построените в него сгради 141 кв.м., склад- 30 кв.м
32	ул. "Дамян Балабанов" №4, ПИ 56784.527.165, в УПИ XIV- резервен терен, кв.2 по плана на кв. "Източна индустриална зона"- IV част, 4583 кв.м.
33	ул."Брезовско шосе", ПИ с идентификатор 56784.505.309, 425 УПИ XI - обслужващи дейности, квартал 4 по регулационния план на кв. „Хаджи Димитър”
34	„Карловско шосе”, ПИ с идентификатор 56784.542.35 с площ от 1 505 кв.м
35	УПИ I-общ., жилищно и обществено застрояване в кв.4 и 4а, район „Южен”
36	ул. „Янко Сакъзов” №22, ПИ с идентификатор 56784.518.1246, УПИ V-346 по плана на Втора градска част
37	ул. „Недялка Шилева” №34, ЮИПЗ, ПИ с идентификатор 56784.539.546 с площ, 78 673 кв.м
38	ул. "Владая" №6, ПИ 56784.525.232, ПИ с идентификатор 56784.525.232, УПИ II-525.69 общ. обл. дейности, кв.14 по регулационен план на кв. „Многофункционална зона Изток”, 2 265 кв.м
39	ул. "Средец" №69, ПИ с идентификатор 56784.506.1346, УПИ III-1001, кв.602, по плана на Пета градска част, 261 кв.м
40	ул. „Прохлада” №7, ПИ с идентификатор 56784.525.75, УПИ II-зеленина и обл. дейности, кв.13 по плана на Многофункционална зона „Изток”
41	ул. „Петър Стоев” №11- къща- УПИ VII-967, кв.15-стар, по плана на кв. „Христо Ботев”-север
42	ул. „Хризантема”, ПИ с идентификатор 56784.554.54
43	ул. „Хризантема”, ПИ с идентификатор 56784.554.540
44	ул. „Хризантема”, ПИ с идентификатор 56784.554.541



45	пл. „22-ри септември” №1, ПИ с идентификатор 56784.521.583.1.1 /бивш пл. „Гроздов пазар”/
46	ул. „Николай Хайтов” №27, ПИ с идентификатор 56784.506.173, с площ от 266 кв.м, ведно със сграда с идентификатор 5674.506.173.1 и сграда с идентификатор 5674.507.173.2, УПИ II-47, кв.617 по плана на Пета градска част
47	ул. „Поручик Д. Величков”, ПИ с идентификатор 56784.521.221
48	бул. „България”, ПИ 5674.507.374, УПИ V- обществено обслужване, кв.1 по плана ЖК "Д. Петров"- Северно от панаирни палати, 2 459 кв.м
49	ул. „Шумен” №37, ПИ 56784.525.20, 828 кв.м
50	ул. „Шумен” №3, ПИ 56784.525.222, с площ от 1 612 кв.м, сграда с идентификатор 56784.525.222.1, 74 кв.м, за които са отредени УПИ XIII-37 общ. обл. произв. и складови дейности, кв.4 по регулационен план на кв. „Многофункционална зона-Изток”
51	ул. „Шумен”, ПИ 56784.525.40, с площ от 1 125 кв.м, ведно със сгради с идентификатори 56784.525.40.1, 56784.525.40.2, 56784.525.40.3, 56784.525.40.4, 56784.525.40.5, 56784.525.40.6 попадащи в УПИ XII-41 общ. обслужваща производствена и складова дейност
52	ул. „Шумен”, ПИ 56784.525.41, с площ 1 421 кв.м., в едно със сграда с идентификатор 56784.525.41.1, попадащи в УПИ XII-41 общ. обслужваща производствена и складова дейност
53	ул. „Шумен”, ПИ 56784.525.38, с площ 1 831 кв.м., в едно със сгради с идентификатори 56784.525.38.1, 56784.525.38.2, 56784.525.38.3, попадащи в УПИ XII-41 общ. обслужваща производствена и складова дейност
54	ул. „Армеец” №9, ПИ 56784.525.43, с площ 292 кв.м, в едно с двуетажна жилищна сграда
55	ул. „Шумен” №24, ¼ ид. част от ПИ №17, кв.1 по плана на ИИЗ-I част, целият с площ от 1 452 кв.м, ведно с жилищна сграда с площ от 73 кв.м
56	ул. „Иван Вазов” №43, втори етаж от двуетажна жилищна сграда – около 125 кв. м. с таванска стая и изба, ведно с ид. части от общите части, ½ ид. ч. от дворно място цялото от 270 кв. м
57	ул. „Княз Александър I-ви” №23, 1/3 ид. част от дворно място с площ от 50 кв.м, ведно с апартамент на втори етаж от триетажна жилищна сграда, ЗП 49,90 кв.м, представляващо ПИ №944, включен в УПИ IV-933, 934, 935, 944, 945, кв.67-нов, 12-стар по плана на Централна градска част
58	ул. „Княз Александър I-ви” №23, 1/3 ид. част от дворно място с площ от 50 кв.м, ведно с апартамент на трети етаж от триетажна жилищна сграда, ЗП 49,90 кв.м, представляващо ПИ №944, включен в УПИ IV-933, 934, 935, 944, 945, кв.67-нов, 12-стар по плана на Централна градска част
59	ул. „Енисей” №20, УПИ III-1480, кв. 18 нов, 82 стар по плана на кв. „Христо Ботев” – север
60	ул. „Брезовско шосе” №13, имот пл.№428, кв.3 по плана на кв. „Хаджи Димитър”, 1 157 кв.м
61	ул. „Харитон Куев” №7, ПИ 5678.506.201, УПИ VIII-617, кв.615 по плана на Пета градска част, 264 кв.м
62	ул. Харитон Куев № 5, УПИ XI- 621, кв.615 по плана на Пета градска част
63	ул. „Лазар Маджаров” №7, ПИ №1410, за който е отреден УПИ IV-1410, кв.10 по плана на кв. „Македония”, 482 кв.м
64	ул. „Чорлу” №31, пл.№1585, включен в УПИ I, кв18-нов по плана на кв. „Христо Ботев”-север, 373 кв.м

65	ул. „Христо Станчев”, ПИ с идентификатор 56784.522.3583
66	ул. „Сергей Румянцев” №4, поземлен имот с идентификатор 56784.522.1991, с площ 649 кв. ведно със сгради
67	ул. „Петко Каравелов” №4, ПИ с идентификатор 56784.518.1124, ведно със сграда с идентификатор 56784.518.1124.1
68	ПИ с идентификатор 56784.514.1007 с площ 7 231 кв. м., УПИ I-1,2, кв. 4 по плана на ЖК „Отдых и култура”, гр. Пловдив
69	ПИ с идентификатор 56784.514.1008 с площ 9 928 кв. м., УПИ III-2, обществена зеленина, кв. 4, по плана на ЖК „Отдых и култура”, гр. Пловдив
70	ПИ с идентификатор 56784.514.1011 с площ 6 061 кв. м., УПИ I-1,2,3, кв. 5 по плана на ЖК „Отдых и култура”, гр. Пловдив
71	Празно дворно място с площ от 9 526 кв. м., УПИ IV-за средно училище, кв. 11 по плана на ЖК „Отдых и култура”
72	ул. „Предел” №3, ПИ с идентификатор 56784.521.1270, с площ 204 кв. м., за който е отреден УПИ XIV-210, кв.1 по плана на „Освобождение и Гео Милев”
73	ЖР „Тракия”, ПИ с идентификатор 56784.539.582
74	ЖР „Тракия”, ПИ с идентификатор 56784.539.583
75	бул. „Шести септември”, УПИ V-обществени обслужващи дейност кв.446 по плана на Зеленчукова борса, ПИ с идентификатор 56784.514.228
76	бул. „Шести септември” №240В, ПИ с идентификатор 56784.525.259, УПИ III-3,5, кв.458 по плана на кв. „Първа градска част”
77	бул. „Шести септември” №240Б, ПИ с идентификатор 56784.525.256, УПИ II-1,5 кв.458 по плана на кв. „Първа градска част”
78	ул. „Елин Пелин”, ПИ с идентификатор 56784.512.926, УПИ III-567, кв.7 по плана на кв. „Прослав”
79	ул. „Арда” №12, сграда с идентификатор 56784.523.61.1, ведно с ½ ид. част от ПИ с идентификатор 56784.523.61
80	бул. „Княгиня Мария Луиза” №70, ПИ с идентификатор 56784.528.28, УПИ V-общ. и жилищно строителство, кв.28 по плана на кв. „Втора Каменица”
81	ул. „Елба” №12, УПИ II-за търг. и павилиони, кв. 13, кв. „Дружба”
82	ул. „Ясна Поляна”, ПИ 56784.510.824
83	ул. „Изток-Продължение” №7а
84	ул. „Мадара” №10, самостоятелен обект с идентификатор 56784.520.1650.1.2, и ½ от ПИ 56784.520.1650, УПИ I-1273, кв.513 по плана на ПГЧ
85	Ул. „Добродол” №19, ПИ с идентификатор 56784.505.225, УПИ V-293, кв.12 по плана на кв. „Хаджи Димитър”
86	Ул. „Добродол” №21, ПИ с идентификатор 56784.505.224, УПИ IV-291,292, кв.12 по плана на кв. „Хаджи Димитър”
87	ул. „Д-р Чомаков” №5а, ПИ с идентификатор 56784.519.1116, УПИ I-132 от кв.120-нов по плана на Старинна градска част
88	ул. „Петър Стоев” №94, ПИ с идентификатор 56784.531.778, УПИ VI-531.727, общ. обсл. от кв.28-нов по плана на кв. „Христо Ботев”- север, с площ от 6 кв.м.
89	ул. „Петър Стоев” №94, ПИ с идентификатор 56784.531.780, УПИ VI-531.727, общ. обсл. от кв.28-нов по плана на кв. „Христо Ботев”- север, с площ от 19 кв.м.
90	ул. „Петър Стоев” №94, ПИ с идентификатор 56784.531.776, УПИ VI-531.727, общ. обсл. от кв.28-нов по плана на кв. „Христо Ботев”- север, с площ от 17 кв.м.
91	Ул. „Райко Даскалов” №74, ПИ с идентификатор 56784.520.1331, УПИ VI-13,

	14, 2135 общ. обл., кв.19- нов, 110-стар по плана на Централна градска част, с площ от 27 кв.м.
92	Ул. „Рогошко шосе” №32, ПИ с идентификатор 56784.508.514, УПИ XII-508.140, обществено обслужващи дейности, кв.15 по плана на Северна индустриална зона
93	ул. „Охрид” №33, Имот 1241, кв. 104 стар, 27 нов по плана на кв. „Въстанически” –юг
94	ул. „Перушица” №19, УПИ V-510.76, жил. застрояване, кв.50 по плана на ЖК „Кишинев”
95	ул. „Данаил Николаев” №38, УПИ III-1022, кв.244-стар, 25-нов по плана на Втора градска част, първи етаж от жилищна сграда, ведно с ¼ ид. част от дворното място
96	ул. „Гео Милев” №24, УПИ I-комплексно застрояване, кв.493 по плана на Трета градска част, първи етаж от източна двуетажна сграда, ¼ ид. част от дворно място
97	ул. „Пулпудева” №1, УПИ XIV-1877, кв.129 по плана на Първа градска част, ¼ ид. част от дворно място, ведно с втори етаж от жилищна сграда
98	ул. „Порто Лагос” №27, УПИ III-1601, кв.564 по плана на кв. „Победа-Марица”, дворно място ведно с двуетажна къща
99	Ул. „Петрова нива” №50,50а, УПИ VIII, кв.18 по плана на кв. „Христо Ботев”-север, 1/3 ид. части от дворно място, жилищен етаж от сграда
100	ул.„Панагюрище” №5а, УПИ V-1227, кв.597 по плана на Пета градска част, парцел с площ от 233 кв.м., ведно с двуетажна сграда
101	ул. Добродол” №23, УПИ III-283, кв.12 по плана на кв. „Хаджи Димитър”, жилищна сграда с площ от 24 кв.м., ведно с 204 кв.м.
102	ул. „Полк. Дрангов” №5, ПИ с идентификатор 56784.506.125, УПИ III-963,969, кв.597 по регулационния план на Пета градска част, ведно със сграда с площ от 47 кв.м.
103	ул. „Кирил Нектариев” №7, УПИ IX- 575, кв. 395 по плана на Старинна градска част
104	ул. „Кирил Нектариев” №11, УПИ VII- 577, кв. 395 по плана на Старинна градска част
105	ул. „Пушкин” №11, УПИ IX-839,941,842, кв.437 по плана на Първа градска част
106	ул. „Асен Златаров” №38, УПИ IV-491, кв.422 по плана на Първа градска част
107	ул. „Ламартин” №22, УПИ XI-300, кв.440 по плана на Първа градска част, едноетажна сграда с площ от 44 кв.м., ведно с 136/289 ид. части от дв. място
108	ул. „Петър Стоев” №17, УПИ II-952, кв.16 нов по плана на кв. „Христо Ботев”-север
109	ул. „Етна” №5, УПИ XXXIII-164, кв.63- нов по плана на кв. „Христо Ботев”- юг
110	Ул. „Иван Страцимир” №6а, УПИ I-1537, 1538, кв.391 по плана на Първа градска част
111	Ул. „Велико Търново № 7
112	ПИ с идентификатор 56784.525.247, с площ от 63 кв.м. по плана на Първа градска част , бул. „Кн. Мария Луиза”
113	ПИ с идентификатор 56784.539.582, с площ от 11 002 кв.м. по плана на ЖК „Тракия”
114	ПИ с идентификатор 56784.539.583, с площ от 20 318 кв.м. по плана на ЖК „Тракия”
115	ПИ с идентификатор 56784.539.310, с площ от 3 454 кв.м. по плана на ЖК „Тракия”



116	ПИ с идентификатор 56784.539.551, с площ от 119 919 кв.м. по плана на ЖК „Тракия”
117	ПИ с идентификатор 56784.539.600, с площ от 8 074 кв.м. по плана на ЖК „Тракия”
118	ПИ с идентификатор 56784.539.599, с площ от 11 776 кв.м. по плана на ЖК „Тракия”
119	Обособена част от „Транспортна болница”
120	Обособена част от Център за спешна медицинска помощ ул.”Любен Каравелов” №26
121	ул. „Цанко Дюстабанов”, ПИ с идентификатор 56784.522.182 с площ 3 331 кв.м., включен в УПИ II-522.229 кв.168 –нов по плана на ЦГЧ гр. Пловдив
122	Бул.”Шести септември” №12 право на строеж за 17,5 кв.м за стопанска сграда
123	ул.”Иван Андонов” №9 , 1/6 ид.част от УПИ ведно с първи етаж от къща
	Конкурс
124	Конкурс за продажба на УПИ V-8-обществено и делово обслужване, кв.8, по плана на кв. "Гладно поле"
125	Конкурс за продажба УПИ II-общ. застр., подз. гаражи, кв. 439 по плана на Първа гр. част, бул. “Шести септември” №216
126	Конкурс срещу обезщетение, ул. „Иларион Макариополски” №1, УПИ I, кв.516 по плана на Трета градска част
127	Конкурс, ул. „Янко Сакъзов №16,

II. 2.3.1 Продажба на общински имоти по §4, ал.1 и ал.7 от ПЗР на ЗЕнергетиката:

№	Продажба на имоти – енергийни обекти съгласно §4, ал.1 и ал.7 от ПЗР на Закона за Енергетиката”
1.	Трафопост №1071/78 , ЖР „Тракия”, Самостоятелен обект с идентификатор 56784.540.1031.2.2, със застроена площ от 86,82 кв.м, с предназначение на самостоятелния обект: Обект със специално предназначение (трафопост), към ЖСК „Люляк”, която сграда е разположена в поземлен имот с идентификатор 56784.540.1031, зона А-1, в УПИ I-комплексно застрояване и обществени мероприятия, кв.1 по плана на жил. група А-1,2,3, ЖР „Тракия”
2.	ТП№948, ”Подлеза”северозападната част, Р-н „Централен”, ул.”Гладстон” – Подлеза за ТП, ТП-25,60 кв.м (23,32 кв.м)
3.	Трафопост №79 , Сграда с идентификатор 56784.540.1031.1, с предназначение: Сграда за енергопроизводство, със застроена площ от 77, разположена в поземлен имот с идентификатор 56784.540.1031, зона А-1 в УПИ I-комплексно застрояване и обществени мероприятия, кв.1 по плана на жил. група А-1,2,3, ЖР „Тракия”
4.	ТП№1085, ЖСК „Каменица” построен в северозападната част на УПИ I-

комплексно застр., кв.483 по плана на Трета гр.част, Р-н „Централен”, ул.„Т.Влайков” за ТП-64,05 кв.м

II. 2.4 Продажба на право на строеж

II. 2.4.1 Продажба на право на строеж за пристрояване и надстрояване

№	Право на строеж за пристрояване и надстрояване
1.	ПС за 40 кв.м. в ПИ 56784.505.94, УПИ I-комплексно жилищно и обществено застрояване, кв. ба по плана на кв. "Артерия Аерогара", гр. Пловдив
2	ПС за 76,25 кв.м. в УПИ II-компл. застрояване и зеленина, кв. 9, кв."Артерия аерогара", гр. Пловдив
3	4 броя тераси, УПИ III- за жил. комплекс, кв. 442 по плана на кв. "Зеленчукова борса", ул."Чернишевски" №2, гр.Пловдив.
4	РЗП 25 кв.м. в УПИ IX - 985, кв. 50, по плана на в."Дружба", ул."Батак" №9, гр. Пловдив
5	РЗП 145,05 кв.м. в ПИ 56784.534.397 представляващ УПИ IX-общ. дейности, кв. 29а, по плана на кв.Коматево, ул."Луна", гр. Пловдив
6	РЗП 62,50 кв. м в УПИ VI-комплексно застрояване и обслужващи дейности, кв. 592 по плана на Пета гр. част, ул."Панагюрище" №20", гр. Пловдив
7	РЗП 5,25 кв. м. в УПИ I.-166, кв. 93 по плана на кв. "Хр. Ботв"-юг, ул."Славееви гори" №15А, гр. Пловдив
8	РЗП 80,00 кв. м. на бул."България" № 103, УПИ I-жил. комплекс, кв. 570 А, Пета гр. част, гр. Пловдив
9	100 кв.м. УПИ I-комплексно застрояване, кв. 363-нов, по плана на кв. "Триъгълника", бул."Христо Ботев" №136,
10	11,28 кв.м. УПИ I-жил. комплекс, кв. 1 по плана на кв."Коматево", ул."Лозарска" №2, гр. Пловдив
11	162 кв.м. ул."Лозенград" №35, жил. блок 4415, гр. Пловдив
12	13,03 кв. м. в ПИ 56784.530.114.7, бул. Македония №33а, гр. Пловдив
13	101,60 кв.м. ул."Райко Даскалов" № 54
14	36,20 кв.м. в УПИ I-ПУ"П. Хилендарски"
15	УПИ II-компл. Застрояване, общ. мероприятия, подземни гаражи и ТП с хидрофор, кв.2, ЖР"Тракия"
16	2 тераси по 1,63 кв. м, ул."Бугариево" №7
17	ПС в ПИ с идентификатор 56784.520.1237, ул." Хъшовска" № 1-б, гр. Пловдив
18	ПС в УПИ III-търг. комплекс, кв. 620, по плана на Пета гр. част.
18	Ул."Петър Стоев., № 56
20	ПС в УПИ III-търг. комплекс, кв. 620, по плана на Пета гр. част.
21	ул."Синчец" №1, кв."Захарна фабрика"
22	УПИ XIII-408, кв. 77, ул."Н. Райнов" № 21
23	УПИ VIII-компл. застрояване, търговия и зеленина, кв. 592, пета гр. част, ул."Осогово" № 21
24	УПИ II-жилищно строителство, кв. 9, кв."Въстанически"-север, ул."Охрид" № 38

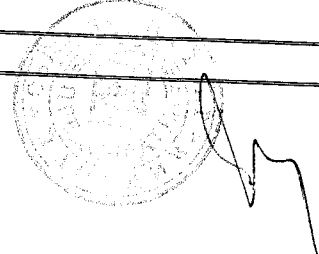
25	ПИ 56784.524.549, бул."Асеновградско шосе"
26	УПИ III-524.1526, Тр. п., кв. 1-нов, по плана на ЖР "Тракия" – II част, ул."Менделеев", за ледена пързалка, гр. Пловдив
27	УПИ III-524.1526, Тр. п., кв. 1-нов, по плана на ЖР "Тракия" – II част, ул."Менделеев", за баскетболна зала, гр. Пловдив
28	УПИ I-470, 471, 472, 473, 474, кв. 146- нов по плана на ЦГЧ, ул."Тракия" №21, гр. Пловдив,
Право на строеж за обекти по реда на §17 ал.2 от ЗУТ	
1.	ПС в ПИ с идентификатор 56784.526.116, включен в УПИ I – комплексно жилищно строителство и магазини, кв. 3 по плана на ЖК „Изгрев”, находяща се на ул."Острец" №23, гр. Пловдив,
2.	ПС в ПИ с идентификатор 56784.526.270 по кадастрална карта и кадастрални регистри, с административен адрес: ул. „Клен”, гр. Пловдив
3	ПС в УПИ I- комплексно жилищно строителство, кв. 10 по плана на кв. "Изгрев", ул."Босилек" №22, гр. Пловдив
4	ПС за ПИ с идентификатор 56784.511.497.2 в УПИ IX-магазин, кв. 59, кв."Христо Смирненски", гр. Пловдив
5	ПС в УПИ за жил. комплекс, кв. 143, кв."Северно от панаирни палати", ул."Ален мак " № 2
6	ПС в УПИ II-общ. обсл., кв. 1, А-9, Ж.Р. "Тракия"
7	ПС за ПИ с идентификатор 56784.511.497.1 в УПИ IX-магазин, кв. 59, кв."Христо Смирненски", гр. Пловдив
Право на строеж за графопостове	
1	в УПИ VII-ТП, по плана на Многофункционална зона "Изток", гр. Пловдив
2	в УПИ VIII- компл. жил. застр., кв. 499 , Първа гр. част, ул."Княз Черказки", гр. Пловдив
3	ТП ул."Авк. Велешки" и бул. „Хр. Ботев”
4	УПИ II-компл. застрояване, ПИ 56784.540.1101, ЖР"Тракия"
5	ул."Кири и Методи" - ул. "Антим I" (ул."Хр.Г.Данов" №25), УПИ I - 518.1684,ТП нов кв. 55а ЦГЧ
6	УПИ I-компл. застр., кв. 361а нов, 263 стар, по плана на кв."Триъгълника", ул."Ф. Македонски"
7	УПИ III-524.1526, Тр. п., кв. 1-нов, по плана на ЖР "Тракия" – II част, ул."Менделеев", за ледена пързалка и волейболна зала, гр. Пловдив
Право на строеж за гаражи	
1	23 кв.м. гараж върху 1/2 ид. част о имот находящ се на ул."Тургенев"№20
2	Гараж в УПИ VII-132, кв. 104, кв. "Хр. Ботев", ул."Павел Калпакчиев" №11

II.2.5 Прекратяване на съсобственост.

№	Прекратяване на съсобственост по реда на чл. 36, ал. 1 от ЗОС
---	---


1	ПИ с идентификатор 56784.531.1179, УПИ VI-1179, кв. 53, кв. „Хр. Ботев – север”, ул. „Одеса” №8, общинска собственост 213/563 ид. ч.
2	ПИ с идентификатор 56784.531.424, УПИ VIII-424, кв. 77 по плана на кв. “Хр. Ботев”-юг, ул. „Цветарска” №10
3	ПИ с идентификатор 56784.508.403, със стар идентификатор 458, кв.17, УПИ XII-458, газстанция, ул. „Брезовско шосе” №176 - общински - 302/3205 ид. част.
4	УПИ IV-общ., кв. 25 стар кв. “Кишинев - Смирненски”, ул. “Силистра” №19, общинска собственост - 196, 67/484 ид.ч. от 484 кв. м.
5	УПИ XVIII-1620, кв. 457, I гр. ч., ул. “Шейново” №18, общинска собственост - 22 кв. м.
6	УПИ IX-1198, кв. 63, кв. „Дружба”, ул. „Искра” №38, общинска собственост - 55/407 ид. ч.
7	ПИ с идентификатор 56784.519.55, с площ от 737 кв. м. УПИ IV-117, кв. 401, СГЧ, ул. „Д-р Чомаков” №14, общинска собственост 5/12 ид. части от ПИ.
8	УПИ XIII-11,13, кв. 108, кв. „Христо Ботев” – юг, ул. “Петрова нива” №95
9	ПИ №294, с отр. УПИ XI-294, кв. 443а, I град. ч., бул. “Марица-Адата” №146
10	ПИ с идентификатор 56784.520.1597 с площ от 390 кв. м., находящ се на ул. “Никола Сапунов” №8 – общинска собственост и 2/3 ид. части от ПИ; ПИ с идентификатор 56784.520.231 с площ 178 кв. м., ул. „Никола Сапунов” №8А – общинска собственост 2/3 ид. части от ПИ.
11	УПИ II-267, кв. 144-нов по плана на ЦГЧ, ул. “Г. М. Димитров” №9, общинска собственост 1/3 ид. част /4 кв. м./ от ПИ №268 с отреден УПИ III-268, кв. 144-нов по плана на ЦГЧ.
12	ПИ с идентификатор 56784.518.313, УПИ II-342, кв.207А, ул. “Мостова” №1
13	УПИ III-152, кв. 428 по плана на кв. “Русин махала”, ул. “Младежка”
14	УПИ V-736, кв. 124 нов, 77 стар по плана на ЦГЧ и масивна жилищна сграда на 2 етажа на ул. “Княз Александър I” №52
15	ПИ 56784.520.1078, ПИ 56784.520.1077, вкл. в УПИ IV-кино, общ. д-ст, кв. 70 нов, 75 стар, по плана на ЦГЧ, ул. “Кн. Александър I Батенберг” №29, 29а
16	УПИ XI-849 от кв.2-стар, кв.50-нов по плана на ЦГЧ, ул. “Княз Александър I” №9
17	ПИ с идентификатор 56784.528.531 по плана на Втора Каменица, ул. “Строител” №4, целия с площ 339 кв. м.
18	ПИ с идентификатор 56784.519.1107, площ 206 кв. м., съставляващ УПИ XIII-3, 4, 5 и КОО, кв. 31 нов, 112 стар по плана на ЦГЧ, ул. “Йоаким Груев” №27 общинска собственост -166/206 идеални части от ПИ
19	ПИ с идентификатор 56784.523.548, с площ 283 кв. м., ул. „Димчо Дебелянов” №1 общинска собственост – 1/6 ид. част.
20	ПИ 56784.505.342, целия с площ 515 кв. м., ул. “Филипово” №47 – общинска собственост 2/5 ид. части.
21	УПИ IV-505.181, кв. 6 нов, 11 стар по плана на „Артерия Аерогара”.
22	Ул. „Велико Търново” №53, общинска собственост 1/3 идеална част от първи етаж, целия с площ 106,04 кв. м.
23	ПИ с идентификатор 56784.531.1057 с площ 309 кв. м., УПИ I, кв. 18 по плана на кв. „Христо Ботев-север”, ул. „Софлу” №31, общинска собственост – 11/12 ид. части от ПИ. – изкупуване на частния имот.
24	УПИ II-402, 2171 от кв. 441А по плана на Първа градска част, гр. Пловдив, ул. „Княз Черказки” №40-42, чрез закупуване на частен ПИ 56784.520.1619 – 13 кв. м.

25	ПИ 56784.532.827, целия с площ 264 кв. м, УПИ XI- 827, кв.67, ул.„Памир” № 14 – в дял на общината, срещу ПИ 56784.532.895, целия с площ 279 кв. м, УПИ XIX- 827, кв. 67, ул. „Памир” № 14а в дял на частни лица, - общинската собственост е съответно ½ ид. част от ПИ 56784.532.895 и ½ ид. част от ПИ 56784.532.827.
26	ПИ №1706, попадащ в УПИ XXXIII-1702, кв. 160 по плана на кв. „Въстанически-юг”, ул. „Тодор Александров” №98 – 240,47 кв. м. общинска собственост, срещу частен имот – част от ПИ 1702, с площ 17,73 кв. м. попадащ в УПИ XII, кв. 160 по плана на кв. „Въстанически-юг” ул. „Тодор Александров” №98
27	Част от ПИ с идентификатор 56784.531.4693, с площ от 38 кв. м., попадащ в УПИ I-861, обществ. Обсл. дейн. и ТП, кв. 29 а нов по плана на кв. “Хр. Ботев-север”, ул. “Михалаки Георгиев” №6 – общинска собственост, срещу част от ПИ с идентификатор 56784.531.861 с площ от 48 кв. м., попадащ в улична регулация.
28	6/50 идеални части от ПИ с идентификатор 56784.508.460, УПИ VII-525, стоп. дейност, кв. 15 по рег. план на СИЗ с площ 4767 кв. м. – общинска собственост, срещу 44/50 ид. части – частна собственост, попадащи в ПИ с идентификатор 56784.508.461 с площ 299 кв.м. – улица „Рогошко шосе”
29	ПИ 56784.519.61, ул. „Стръмна” №8А
30	70/230 ид. части от ПИ 56784.521.168 с площ от 230 кв. м., УПИ V-175, кв. 7 по плана на „Освобождение и Гео Милев”, ул. Поручик Д. Величков” №49
31	УПИ X-110 и XI-111, 9515 кв. 24 по плана на к-с Паисий Хилендарски
32	Част от ПИ с идентификатор 56784.525.3011 с площ от 17 кв. м., попадаща в УПИ I-85, кв. 526 по плана на ПГЧ, находящ се на ул. „Продължение Изток”
33	УПИ IV – 73, 74, кв. 525 по плана на Първа гр. част, ул. „Продължение изток” №9а
34	Замяна на частен ПИ с идентификатор 56784.520.1602, с площ 317 кв. м. с общински ПИ с идентификатор 56784.520.1603, с площ 324 кв. м., включен в УПИ II-обществено строителство, кв. 130 по плана на Първа градска част, пл. „Света Петка” №1.
35	Бул. „Никола Вапцаров” №56, изкупуване на 5/8 ид. части от дворно място – имот пл. №961, за който са отредени УПИ I-961 и УПИ II-961, ведно с ½ ид. част от средната част на едноетажна масивна жилищна сграда с площ 44 кв. м. – собственост на Община Пловдив.
36	ПИ 56784.510.119 с площ 975 кв. м., УПИ IV – комплекс ВМИ „Ив. Павлов”, кв. 50 по плана на кв. „Смирненски – Кишинев”, гр. Пловдив, ул. Перушица” №13; Общинска собственост – 1/6 ид. част от ПИ ведно със сграда със застр. площ 49 кв. м. – полумасивна; сграда със застр. площ 45 кв. м.-полумасивна и сграда със застр. площ 9 кв. м. – паянтова.
37	ПИ с идентификатор 56784.531.691 с площ на целия имот по КК – 426 кв. м., който имот съгласно плана на кв. „Христо Ботев” – север участва в УПИ I – за жил стр., детски градини, училище, зеленина и поликлиника, кв. 18, ул. „Чорлу” №29, общинската собственост е ½ ид. част от ПИ, ведно със сграда с идентификатор 56784.531.691.3 със застр. площ от 6 кв. м. и сграда с идентификатор 56784.531.691.4 със застр. площ от 26 кв. м.
38	УПИ V-599, кв. 140 по плана на „Бяла зона”, ул. „Г. С. Раковски” № 24
39	ПИ с идентификатор 56784.519.54, с площ 403 кв. м. – общинска собственост ¾ ид. части от ПИ с площ 403 кв. м., ведно с ¼ ид. части от построената в него сграда с идентификатор 56784.519.54.1 със застр. площ 145 кв. м., брой етажи 2 и предназначение- жилищна- еднофамилна, с местонахождение ул. „Д-р Стоян Чомаков” №16
40	Поземлен имот на ул. „Трайко Китанчев” №2



41	Къща с двор, ул. „Мали Богдан” №30
42	Имот в р-н „Централен”, кв. 59 – нов по плана на ЦГЧ, на ул. „Преслав” №41
43	ПИ с идентификатор 56784.531.1278 с площ 352 кв. м. УПИ I-жил. стр. по плана на кв. „Христо Ботев” – север, ул. „Гавраил Кръстевич” №8- общинска собственост - ¼ ид. част от ПИ ведно с ¼ ид. част от жил. сграда с идентификатор 56784.531.1278.1 със застр. площ от 80 кв. м.
44	Имот пл. №1041, парцел VIII кв. 18, кв. „Христо Ботев”-север, ул. „Петрова нива” №50, 50а.
45	УПИ IX -302, кв. 98 по плана на кв. „Христо Ботев”- юг, ул. „Георги Икономов” №20
46	УПИ VII-978, кв. 14 по плана на кв. „Христо Ботев”-север, ул. „Димитър Талев” №58
47	УПИ XIII-1038, 1039, кв. 43, по плана на кв. „Христо Ботев” – север, ул. „Чорлу” №45
48	ПИ 56784.518.1627, ПИ 56784.518.1637 и ПИ 56784.518.1638 включени в УПИ VI – 1000, 1008, 1009, жилищно и общ. застр. от кв. 6 по плана на ж.к. „Волга – Генерал Данаил Николаев”, гр. Пловдив, с местонахождение на имотите както следва: ул. „Тодор Балина” №1а, ул. „Ген. Данаил Николаев” №51б и №51а..
49	УПИ XXXV-533040, кв. 87, по плана на кв. „Остромила – Беломорски”.
50	УПИ I-1880, кв. 36а по плана на кв. „Въстанически – юг”.
51	УПИ I-1888, жил. строителство, общ. обл.,трафопост, кв. 36 по плана на кв. „Въстанически-юг”.
52	ПИ с идентификатор 56784.528.9, с площ 322 кв. м. за който е отреден УПИ II-общ., кв. 29 по рег. план на „Втора Каменица” – общинска собственост 7/10 ид. части от ПИ, ул. „Арх. Камен Петков” №2.
53	УПИ IV-523.51, 523.52, 523.1424, 523.9554, кв. 356-стар по плана на Трета градска част, ул. „Борислав”
54	ПИ с идентификатор 56784.506.9678, с обща площ от 282 кв. м., УПИ I-965, кв. 577 по регулационния план на Пета градска част, гр. Пловдив – общинска собственост ¾ ид. части от ПИ, ул. „Панагюрище” №8а
55	ПИ 56784.506.700 с площ 315 кв. м., чрез продажба на общинските 65/315 ид. части от ПИ 56784.506.700, ул. „Баткун” №11
56	ПИ 1876, УПИ IX-1876, 1875, кв. 387 по плана на Първа градска част, гр. Пловдив, ул. „Цар Георги Тертер” №5
57	ПИ 56784.510.269, ул. „Парк отдих и култура”
58	ПИ 56784.521.814, ул. „Никола Петков” №22
59	УПИ XVII-1106, кв. 9 по плана на „Волга – Г. Д. Николаев”, ул. „Ген. Данаил Николаев” №25
60	ПИ 56784.523.23, с площ 241 кв. м., УПИ VII-1645, кв. 356 по плана на Трета градска част, гр. Пловдив, ул. „Крали Марко” №41

Прилагане на ДРП по §8, ал. 2, т. 1 от ЗУТ



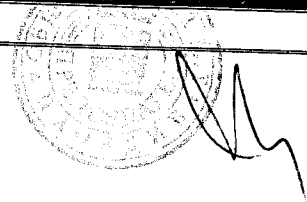
1.	ПИ 56784.511.332, с площ от 67 кв. м., включен в УПИ XXII-1105, обществена дейност, кв. 16 по плана на ж.к. „Кишинев”, ул. „Звезда” №30
2.	ПИ 56784.511.395 с площ 137 кв. м. е включен в УПИ IV-913, кв. 10 по плана на ЖК „Кишинев”, гр. Пловдив, ул. „Васил Барakov”
3.	ПИ 56784.523.2193 с площ 138 кв. м., включен в УПИ VIII-1420, 2193, кв. 356, Трета градска част, ул. „Крaли Марко” №39а.
4.	УПИ XXIX-531.509, 531.510, кв. 93 по плана на кв. „Христо Ботев” – юг, ул. „Павел Калпакчиев” №16, чрез продажба на ПИ 56784.531.5083 с площ от 106 кв. м.
5.	УПИ I-1090, 1095, 1096 от кв. 610 по плана на Пета градска част, Пловдив, ул. „Баткун”
6.	УПИ VI-161, кв.11 по плана на кв. „Младежки хълм”, гр. Пловдив, ул. „Севастопол” №27
7.	УПИ I-1686, 1687, 1688, 1689, 1699 жил. стр. и търговия в кв. 604а по плана на Пета градска част-Пловдив. Ул. „Победа” №22, ул. „Чумерна” №11.
8.	УПИ VIII – 97, 98 кв. 526 по плана на Първа градска част, общинска собственост – ПИ 56784.525.220 с площ 164 кв. м., бул. “Кн. Мария Луиза” №69.
9.	УПИ IV-1572, 1573, 1574, кв. 389 по плана на Първа гр. Част, ул. „Ген Скобелев” №15
10.	УПИ III-515, кв. 142 по плана на Бяла зона, гр. Пловдив
11.	УПИ IX-553 и УПИ X-553, кв. 11, „Мл. хълм”, ул. „Днепър” №2 и ул. „Н. Алваджиев” №3.
12.	УПИ XII-1263, кв. 29, кв. "Хр. Ботев" - север, ул. "Петър Стоев" № 62, общинска собственост ПИ № 2259 с площ 104 кв. м.
13.	УПИ XV-506.331, 506.332, 506.333 кв. 631 по плана на Пета градска част, гр. Пловдив, ул. „Стара планина” №20, №20а
14.	УПИ VII-1645, кв. 356 по плана на Трета градска част, гр. Пловдив, ул. „Крaли Марко” №41
15.	ПИ с идентификатор 56784.531.2089 с площ на имота по КК-264 кв. м., УПИ XIV-2089,10, кв.108, находящ се на ул. “Петрова нива” №97
16.	УПИ II-46,50, кв.450, Първа градска част, ул. ”Балкан” №44, общинска собственост – ПИ 56784.525.1050, с площ около 72 кв. м.

II.2.6 Учредяване вещно право на ползване.

№	Право на ползване по реда на чл. 39 от ЗОС
1.	Учредяване на безвъзмездно право на ползване срок 3 год. на ПИ с идентификатор 56784.521.626 с площ 1 157 кв. м., представляващ УПИ VI-художествена галерия, кв. 85 по плана на Централна градска част, Пловдив ведно с сграда 56784.521.626.1 със ЗП 850 кв. м., ул. „Гладстон” №32 в полза на Сдружение „Дружество на пловдивските художници”

II.2.7 Предоставяне на концесия

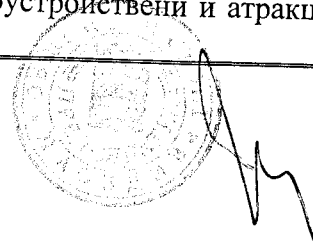
Обекти на концесия	
1.	Стадион „Пловдив”



	<p>Недвижим имот – публична общинска собственост, находящ се в гр. Пловдив, район „Западен”, ул. „Ясна поляна”, представляващ поземлен имот с идентификатор 56784.510.819 по КК и КР на гр. Пловдив, с площ 10 698 кв.м., трайно предназначение на територията: Урбанизирана, начин на трайно ползване: за водна спортна база, представляващ УПИ I- тренировъчна база гребане, кв. 2- нов по плана на Спортен комплекс „Отдых и култура”, ведно с построените:</p>
2.	<ol style="list-style-type: none"> 1. Сграда с идентификатор 56784.510.819.2 по КК и КР на гр. Пловдив, със застроена площ 941 кв.м., брой етажи 2, предназначение: Друг вид сграда за обитаване 2. Сграда с идентификатор 56784.510.819.3 по КК и КР на гр. Пловдив, с площ от 134 кв.м., брой етажи-2, предназначение: друг вид сграда за обитаване, 3. Сграда с идентификатор 56784.510.819.4 по КК и КР на гр. Пловдив, със застроена площ 739 кв.м., брой етажи 1, предназначение: Друг вид сграда за обитаване 4. Сграда с идентификатор 56784.510.819.5 по КК и КР на гр. Пловдив, със застроена площ от 130 кв.м., брой етажи-1, предназначение: друг вид сграда за обитаване, 5. Сграда с идентификатор 56784.510.819.6, по КК и КР на гр. Пловдив, със застроена площ от 24 кв.м., брой етажи-1, предназначение: друг вид сграда за обитаване 6. Сграда с идентификатор 56784.510.819.7 по КК и КР на гр. Пловдив, със застроена площ 434 кв.м., брой етажи 2, предназначение: Друг вид сграда за обитаване, <p>за който имот е съставен акт за публична общинска собственост № 482/09.08.2002г. на район „Западен”, Община Пловдив.</p>

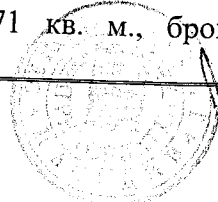
II.2.8 Предоставяне на имоти по закона за ПЧП

1.	Подземен музей на Филипопол - изток”: проучване, консервация, реставрация и експониране на археологически ценности и изграждане на туристически маршрут с приемно- информационен център в подземно публично пространство, свързващо подлез „Археологически”, „Археологически обект в кв. 71 по плана на Първа градска част”, „Раннохристиянска базилика на Филипопол” и археологически ценности от форумен комплекс-север;
2.	Регенерация и адаптация на бившето кино „Космос” за нови културни функции;
3.	Изграждане на "Високотехнологичен бизнес център" в квартал "Гладно поле", изграждане на съпътстваща социална инфраструктура;
4.	Комплексен проект: Рехабилитация, благоустрояване и обзавеждане и естетизация на обществени пространства и обекти на пл. „Понеделник пазар” и прилежащата територия;
5.	Благоустрояване, озеленяване, паркоустройство, нови паркоместа и атракционни по южния бряг на р. Марица. рехабилитация, реконструкция и паркоустройство на ул. „Ник. Войводов”. Нов пешеходен мост „Южен бряг на р. Марица – парк о. Адата – северен бряг на р. Марица и изграждане на публично пространство „Южен приемен вход на Международен панаир чрез развитие на паркоустройствени и атракционни мероприятия”



II. 2.9 Дарения

№	Дарение по реда на чл. 35, ал. 5 от ЗОС
1	самостоятелен обект в сграда – апартамент с идентификатор 56784.506.1079.1.3, находящ се на бул. „Марица” №55, ет. 1, ап. 3, в сграда №1, разположена в ПИ с идентификатор 56784.506.1079, с площ 55, 16 кв. м., с прилежащи части: изба №47 с площ 2,50 кв. м. и 1,53% ид. ч. от общите части на сградата и от правото на строеж
2.	ПИ с идентификатор 56784.518.368, с площ 5083 кв. м., ведно със сгради с идентификатори както следва: 56784.518.368.1, 56784.518.368.2, 56784.518.368.3, с местонахождение ул. „Янко Сакъзов” №2-А, за нуждите на НХГ „Цанко Лавренов”
3.	Сграда със застроена площ 134 кв. м., ул. „Христо Г. Данов” №14, разположена в ПИ 56784.518.1115, УПИ Х-куклен театър, кв. 100-стар, 45-нов по плана на Централна градска част, Пловдив
4.	<p>ПИ с идентификатор 56784.514.239, УПИ I-514.251, спортно училище, кв. 4, по плана на Спортен комплекс „Отдих и култура”, гр. Пловдив, ведно с построените:</p> <ol style="list-style-type: none"> 1. Сграда 56784.514.239.1, със застроена площ 1017 кв.м., брой етажи 2, предназначение: спортна сграда, база; 2. Сграда 56784.514.239.2, със застроена площ 1918 кв. м., брой етажи 1, предназначение: спортна сграда, база; 3. Сграда 56784.514.239.3, със застроена площ 87 кв. м., брой етажи 1, предназначение: спортна сграда, база; 4. Сграда 56784.514.239.4, със застроена площ 458 кв. м., брой етажи 9, предназначение: общежитие; 5. Сграда 56784.514.239.5, със застроена площ 685 кв. м., брой етажи 1, предназначение: спортна сграда, база; 6. Сграда 56784.514.239.6, със застроена площ 484 кв. м., брой етажи 1, предназначение: спортна сграда, база; 7. Сграда 56784.514.239.7, със застроена площ 776 кв. м., брой етажи 1, предназначение: спортна сграда, база; конструкция – масивна; година на построяване 1969 г. 8. Сграда 56784.514.239.8, със застроена площ 910 кв. м., брой етажи 1, предназначение: спортна сграда, база; 9. Сграда 56784.514.239.9, със застроена площ 227 кв. м., брой етажи 1, изба – 227 кв.м., предназначение: сграда за енергопроизводство; 10. Сграда 56784.514.239.10, със застроена площ 278 кв.м., брой етажи 1, предназначение: сграда за обществено хранене; 11. Сграда 56784.514.239.11, със застроена площ 446 кв. м., брой етажи 9, предназначение: общежитие; 12. Сграда 56784.514.239.12, със застроена площ 535 кв.м., брой етажи 1, изба – 535 кв.м., предназначение: сграда за обществено хранене; 13. Сграда 56784.514.239.13, със застроена площ 986 кв.м., брой етажи 3, предназначение: сграда за образование; 14. Сграда 56784.514.239.16, със застроена площ 479 кв. м., брой етажи 1, предназначение: спортна сграда, 15. Сграда 56784.514.239.18, със застроена площ 70 кв. м., брой етажи 1, предназначение: спортна сграда, база; 16. Сграда 56784.514.239.19, със застроена площ 71 кв. м., брой етажи 1, предназначение: спортна сграда, база;



17.	Сграда 56784.514.239.20, със застроена площ 39 кв. м., брой етажи 1, предназначение: складова база, склад;
18.	Сграда 56784.514.239.23, със застроена площ 5 кв. м., брой етажи 1, предназначение: складова база, склад;
19.	Сграда 56784.514.239.24, със застроена площ 110 кв. м., брой етажи 1, предназначение: складова база, склад;
20.	Сграда 56784.514.239.25, със застроена площ 1707 кв. м., брой етажи 1, предназначение: спортна сграда, база;
21.	Сграда 56784.514.239.26, със застроена площ 98 кв. м., брой етажи 1, предназначение: складова база, склад;
22.	Сграда 56784.514.239.27, със застроена площ 34 кв. м., брой етажи 1, предназначение: складова база, склад, с местонахождение на имота гр. Пловдив, р-н Западен, бул. "6-ти септември" № 1

II.2.10 Приемане на дарение от страна на Общината

№	Приемане на дарение от Общината
1	Поземлен имот с идентификатор 56784.506.631 с административен адрес ул. "Баткун" № 14 с площ 216 кв. м.


III. Описание на имотите, които общината има намерение да предложи за замяна срещу имоти на граждани и юридически лица в изпълнение на социални програми по чл.49, ал.2 от ЗОС.

III.1. По Решение № 376, взето с Протокол № 20 от 08.09.2011 г. на Общински съвет – Пловдив (Програма „Столипиново-2“)

№	Общински имоти	Имоти на граждани или юридически лица
Програма „Столипиново-2“		
1.	бул. "Пещерско шосе" № 82, блок 3, ет. 3, ап. 14	
2.	ЖР "Тракия", бл. 191, секция Б2, вх. Г, ет. 6, ап. 18	
3.	ул. "Белица" № 22, ет. I, ап. I	
4.	бул. "Васил Левски" № 103, вх. А, ет. 10, ап. 64	
5.	ул. "Пазарище" № 3, бл. 3002-В, вх. В, ет. 13, ап. 65	
6.	ЖР "Тракия", бл. 48, вх. „А“, ет. 7, ап. 28	ул. "Ландос" № 69, бл. 4009а, вх. Б, ет. 2 ап. 4/13

IV. Описание на имотите, които общината има намерение да придобие в собственост и способите за тяхното придобиване;

IV.1. Отчуждаване на имоти.



[Handwritten signature]

№	Предмет на отчуждаване- поземлен имот	Обект
1.	ПИ 508.225	Северен обход-м."Адата"-„Брезовско шосе"- „Карловско шосе”
2.1	Кв. 3, кв.4 и кв.14 „Младежки хълм”- 10 броя имоти	Разширение на бул. „Васил Априлов” (от „Шести септември” до „Д.Николаев”)
2.2	Кв. 19а – 4 броя имоти	Разширение на бул. „Васил Априлов” (от „Волга” до Ген. Кюркчиев”)
2.3	Кв.19,21,22, - 8 броя имоти	Разширение на бул. „Васил Априлов” (от „Ген Кюркчиев” до Пещерско шосе)
2.4	Имот- 1 брой и части от имоти - 4 броя	Разширение „Васил Априлов” - изток (от „Пещера” до „Мечников”)
3.	ПИ 61	Гробищен парк „Рогошко шосе”
4.	1.Улици в кв.” Коматевото”, 2. бул.”Руски” №12, 3.ПИ 56784.519.391, 4.ул.Струмица ПИ 56784.518.1577	елементи на ТИ
5.	ПИ 520.8981	Ул.”Брестовица”-продължение ул.”Цар Георги Тертер”
6	ПИ 520.118 – 9 м2;520.123 – 12м2; 520.125 – 64м2	Ул.”Свищов” – от ул.”Калофер” до ул.”Хъшовска
7.	ПИ 520.209 – 51 м2	Ул.”Бранислав Велешки”

IV.2 Безвъзмездно придобиване на имоти – държавна собственост на основание чл.54 от ЗДС

№	Адрес	Обект
1.	пл.”Централен” №1	Пети, шести и единадесети етажи от 12-етажната административна сграда, ведно с ¼ ид.част от общите части на сградата и от правото на строеж върху дворното място, представляващо част УПИ I - Административна сграда, кв.143-нов, 318-стар по плана на ЦГЧ – Пловдив, ведно с двуетажната със сутерен сграда „Концертна зала”, находяща се източно от 12-етажната административна сграда.
2.	Асеновградско шосе	Поземлени имоти, собственост на: ДП „Транспортно строителство и възстановяване”, ДП „Строителство и възстановяване” и „Главно управление строителство и възстановяване” и на бившото ГУСВ с идентификатор 56784.503.1265, ведно със сградите в него.

VI.2.1 Безвъзмездно придобиване на държавни имоти по реда на чл.54 от ЗДС, попадащи в обхвата на територията на «Гладно поле», съответстваща на зона за въздействие с потенциал за икономическо развитие

№	Държавен недвижим имот за придобиване по реда на чл.54 от ЗДС
1.	Поземлен имот с идентификатор 56784.529.76 по кадастралната карта на гр.Пловдив, одолбрана със Заповед № РД-18-48/03.06.2009г. на Изпълнителния директор на АГКК – София и Заповед №КД-14-16-916/26.07.2012г. на Началника на СГКК - Пловдив, с площ от 449,405 дка, с трайно предназначение на територията: Урбанизирана и с машин на трайно

	ползване: За друг вид имот със специално предназначение и ползване, при граници по кадастрална карта ПИ с идентификатори: 56784.529.75, 56784.529.155, 56784.529.122, 56784.529.83, 56784.529.125, 56784.529.136, 56784.529.98, 56784.529.77, 56784.529.57, 56784.529.152, 56784.529.153, 56784.529.57, 56784.529.69, 56784.529.68, актуван с акт за държавна собственост №0681/24.02.2004г. на Министерство на отбраната.
2.	Поземлен имот с идентификатор 56784.529.152 по кадастралната карта на гр.Пловдив, одолбрена със Заповед № РД-18-48/03.06.2009г. на Изпълнителния директор на АГКК – София и Заповед №КД-14-16-916/26.07.2012г. на Началника на СГКК - Пловдив, с площ от 10,537 дка, с трайно предназначение на територията: Урбанизирана и с начин на трайно ползване: За друг вид имот със специално предназначение и ползване, при граници по кадастрална карта ПИ с идентификатори: 56784.529.76, 56784.529.153, 56784.529.57, актуван с акт за държавна собственост №0681/24.02.2004г. на Министерство на отбраната.
3	Поземлен имот с идентификатор 56784.529.153 по кадастралната карта на гр.Пловдив, одолбрена със Заповед № РД-18-48/03.06.2009г. на Изпълнителния директор на АГКК – София и Заповед №КД-14-16-916/26.07.2012г. на Началника на СГКК - Пловдив, с площ от 51,130 дка, с трайно предназначение на територията: Урбанизирана и с начин на трайно ползване: За друг вид имот със специално предназначение и ползване, при граници по кадастрална карта ПИ с идентификатори: 56784.529.76, 56784.529.152, 56784.529.57, актуван с акт за държавна собственост №0681/24.02.2004г. на Министерство на отбраната.
4.	Поземлен имот с идентификатор 56784.529.155 по кадастралната карта на гр.Пловдив, одолбрена със Заповед № РД-18-48/03.06.2009г. на Изпълнителния директор на АГКК – София и Заповед №КД-14-16-916/26.07.2012г. на Началника на СГКК - Пловдив, с площ от 5,619 дка, с трайно предназначение на територията: Урбанизирана и с начин на трайно ползване: За друг вид имот със специално предназначение и ползване, при граници по кадастрална карта ПИ с идентификатори: 56784.529.76, 56784.529.156, 56784.529.69, 56784.529.75, актуван с акт за държавна собственост №0681/24.02.2004г. на Министерство на отбраната.
5.	Поземлен имот с идентификатор 56784.529.157 по кадастралната карта на гр.Пловдив, одолбрена със Заповед № РД-18-48/03.06.2009г. на Изпълнителния директор на АГКК – София и Заповед №КД-14-16-916/26.07.2012г. на Началника на СГКК - Пловдив, с площ от 9,461 дка, с трайно предназначение на територията: Урбанизирана и с начин на трайно ползване: За друг вид имот със специално предназначение и ползване, при граници по кадастрална карта ПИ с идентификатори: 56784.529.74, 56784.529.80, 56784.529.69, 56784.529.156, 56784.529.122, актуван с акт за държавна собственост №0681/24.02.2004г. на Министерство на отбраната.
6.	Поземлен имот с идентификатор 56784.529.14 по кадастралната карта на гр.Пловдив, одолбрена със Заповед № РД-18-48/03.06.2009г. на Изпълнителния директор на АГКК – София и Заповед №КД-14-16-756/25.06.2012г. на Началника на СГКК - Пловдив, с площ от 16,666 дка, с трайно предназначение на територията: Урбанизирана и с начин на трайно ползване: За друг вид имот със специално предназначение и ползване, при граници по кадастрална карта ПИ с идентификатори: 56784.529.139, 56784.529.34, 56784.541.16, 56784.529.57, 56784.529.143, 56784.529.141, 56784.529.140, актуван с акт за държавна собственост №0680/26.02.2004г. на Министерство на отбраната.
7.	Поземлен имот с идентификатор 56784.529.37 по кадастралната карта на гр.Пловдив, одолбрена със Заповед № РД-18-48/03.06.2009г. на Изпълнителния директор на АГКК – София и Заповед №КД-14-16-756/25.06.2012г. на Началника на СГКК - Пловдив, с площ от 18,095 дка, с трайно предназначение на територията: Урбанизирана и с начин на трайно ползване: За друг вид имот със специално предназначение и ползване, при граници по

	кадастрална карта ПИ с идентификатори: 56784.541.16, 56784.529.34, 56784.529.139, 56784.529.137, 56784.529.70, актуван с акт за държавна собственост №0680/26.02.2004г. на Министерство на отбраната.
8.	Поземлен имот с идентификатор 56784.529.34 по кадастралната карта на гр.Пловдив, одолбрена със Заповед № РД-18-48/03.06.2009г. на Изпълнителния директор на АГКК – София и Заповед №КД-14-16-756/25.06.2012г. на Началника на СГКК - Пловдив, с площ от 2,732 дка, с трайно предназначение на територията: Урбанизирана и с начин на трайно ползване: За друг вид имот със специално предназначение и ползване, при граници по кадастрална карта ПИ с идентификатори: 56784.541.16, 56784.529.37, 56784.529.139, 56784.529.14, актуван с акт за държавна собственост №0680/26.02.2004г. на Министерство на отбраната.
9.	Поземлен имот с идентификатор 56784.529.61 по кадастралната карта на гр.Пловдив, одолбрена със Заповед № РД-18-48/03.06.2009г. на Изпълнителния директор на АГКК – София, с площ от 5,370 дка, с трайно предназначение на територията: Урбанизирана и с начин на трайно ползване: За друг обществен обект, комплекс, при граници по кадастрална карта ПИ с идентификатори: 56784.529.65, 56784.529.57, 56784.541.16, 56784.529.59, 56784.529.60, 56784.529.64.

IV.3. Придобиване на имоти, като обезщетение срещу право на строеж или продажба на земя.

1.	По дог.11ДГ1290/22.12.2011 г. ЖСК „Албена” Ап.№2, Кота +3,25м., със застроена площ 99,00 кв.м, ведно с 7,450% ид.ч. от общ.части равняващи се на 20,30 кв.м на ул. „Граф Игнатиев” №22
2.	Ап.№4, Кота +6,05м., със застроена площ 99,00 кв.м, ведно с 7,608% ид.ч. от общ.части равняващи се на 20,73 кв.м на ул. „Граф Игнатиев” №22
3.	Гараж №3 на Кота -2,40 със застроена площ 17,75 кв.м, ведно с 1,080% ич от общ.части равняващи се на 14,88 кв.м на ул. „Граф Игнатиев” №22
4.	Гараж №4 на Кота -2,40 със застроена площ 17,25 кв.м, ведно с 1,050% ич от общ.части равняващи се на 14,47 кв.м на ул. „Граф Игнатиев” №22
5.	По дог.11ДГ1290/22.12.2011 г. ЖСК „Албена” Ап.№2, Кота +3,25м., със застроена площ 99,00 кв.м, ведно с 7,450% ид.ч. от общ.части равняващи се на 20,30 кв.м на ул. „Граф Игнатиев” №22
6.	Ап.№4, Кота +6,05м., със застроена площ 99,00 кв.м, ведно с 7,608% ид.ч. от общ.части равняващи се на 20,73 кв.м на ул. „Граф Игнатиев” №22
7.	Гараж №3 на Кота -2,40 със застроена площ 17,75 кв.м, ведно с 1,080% ич от общ.части равняващи се на 14,88 кв.м на ул. „Граф Игнатиев” №22
8.	Гараж №4 на Кота -2,40 със застроена площ 17,25 кв.м, ведно с 1,050% ич от общ.части равняващи се на 14,47 кв.м на ул. „Граф Игнатиев” №22
9.	Апартамент „А 6“, находящ се на трети етаж, кота + 6.00, ЗП = 72,10 кв. м., състоящ се от една стая, дневна с кухненски бокс, WC, коридор и две тераси, ведно с 6,09 % идеални части от общите части на сградата и от правото на строеж, както и склад № 6, находящ се на трети етаж, кота + 6.00, със ЗП = 4,60 кв. м., ведно с 0,39 % идеални части от общите части на сградата и от правото на строеж

10.	Апартамент „А 7“, находящ се на четвърти етаж, кота + 8.80, ЗП = 64,53 кв. м., състоящ се от една стая, дневна с кухненски бокс, WC, коридор и две тераси, ведно с 5,45 % идеални части от общите части на сградата и от правото на строеж, както и склад № 7, находящ се на четвърти етаж, кота + 8.80, със ЗП = 4,60 кв. м., ведно с 0,39 % идеални части от общите части на сградата и от правото на строеж
11.	Апартамент „А 12“, находящ се на пети етаж, кота + 11.60, ЗП = 72,10 кв. м., състоящ се от една стая, дневна с кухненски бокс, WC, коридор и две тераси, ведно с 6,09 % идеални части от общите части на сградата и от правото на строеж, както и склад № 12, находящ се на пети етаж, кота + 11.60, със ЗП = 4,60 кв. м., ведно с 0,39 % идеални части от общите части на сградата и от правото на строеж
12	Студио № 1, находящо се на мансардно ниво, кота +14.60 със ЗП = 46,80 кв. м., състоящо се от една стая с кухненски бокс, WC, голяма тераса, ведно с 3,41 % идеални части от общите части на сградата и от правото на строеж
КОМПЛЕКС „ГЕРБЕРА“ в УПИ II- комплексно застрояване и обществени мероприятия, кв.3 жил.гр.А-1,2,3 ЖР „Тракия“ ул.”Маестро Георги Атанасов” №23	
13	Гараж №18- Сектор Д от подземни гаражи „ЗАПАД“, с площ 15,22 кв.м, ул.”Маестро Г.Атанасов” №23
14	Гараж №24- Сектор Д от подземни гаражи „ЗАПАД“, с площ 17,73 кв.м ул.”Маестро Г.Атанасов” №23
15	Гараж №25- Сектор Д от подземни гаражи „ЗАПАД“, с площ 15,50 кв.м ул.”Маестро Г.Атанасов” №23
16	Гараж №26- Сектор Д от подземни гаражи „ЗАПАД“, с площ 21,14 кв.м ул.”Маестро Г.Атанасов” №23
17	Гараж №27- Сектор Д от подземни гаражи „ЗАПАД“, с площ 15,90 кв.м ул.”Маестро Г.Атанасов” №23
18	Гараж №29- Сектор Д от подземни гаражи „ЗАПАД“, с площ 16,24 кв.м ул.”Маестро Г.Атанасов” №23
19	Гараж №30- Сектор Д от подземни гаражи „ЗАПАД“, с площ 16,24 кв.м ул.”Маестро Г.Атанасов” №23
20	Гараж №32- Сектор Д от подземни гаражи „ЗАПАД“, с площ 16,24 кв.м ул.”Маестро Г.Атанасов” №23
21	Гараж №34- Сектор Д от подземни гаражи „ЗАПАД“, с площ 16,24 кв.м ул.”Маестро Г.Атанасов” №23
22	Гараж №35- Сектор Д от подземни гаражи „ЗАПАД“, с площ 16,58 кв.м ул.”Маестро Г.Атанасов” №23
23	Гараж №37- Сектор Д от подземни гаражи „ЗАПАД“, с площ 15,72 кв.м ул.”Маестро Г.Атанасов” №23
24	Гараж №45- Сектор Д от подземни гаражи „ЗАПАД“, с площ 16,42 кв.м ул.”Маестро Г.Атанасов” №23
25	Гараж №46- Сектор Д от подземни гаражи „ЗАПАД“, с площ 20,70 кв.м ул.”Маестро Г.Атанасов” №23

IV.4. Безвъзмездно придобиване на държавни имоти в управление на Община Пловдив по реда на чл.15 от ЗДС

№	Държавен недвижим имот за придобиване на управление по реда на чл.15 от ЗДС
1.	Двуетажната паянтова сграда с идентификатор 56784.519.556.1 – „Данчова къща“, построена 1795г., със застроена площ от 179 кв.м., ведно с дворно място с площ от 244 кв.м.,

	представляващо ПИ с идентификатор 56784.519.556 по кадастралната карта на гр.Пловдив, одобрена със Заповед №РД-18-48/ 03.06.2009г. на Изпълнителния директор на АГКК, за който по действащия план на Старинна градска част – Пловдив, одобрен със Заповед №ОА-1927/29.12.2000г., е отреден УПИ I-експозиция и художествено творчество, кв.394, находящ се на ул.,„Арх.Хр.Пеев” №2, гр. Пловдив.
2.	Двуетажната полумасивна сграда – къща „Бирдас” със застроена площ от 325 кв.м., ведно с дворно място, цялото застроено и незастроено от 540 кв.м., съставляващо имот пл.№531 (по отменен кадастрален план), за който е отреден УПИ XIII-творческа база, кв.121 по плана на СГЧ – Пловдив, находящи се на ул.,„Съборна” №45, гр.Пловдив
3.	Сграда с идентификатор 56784.520.1345.1, изградена в поземлен имот с идентификатор 56784.520.1345 по кадастралната карта и кадастралните регистри на гр.Пловдив, одобрени със Заповед №РД-18-48/03.06.2009г. на Изпълнителния директор на АГКК - София, последно изменение със Заповед №КД-14-16-489/06.04.2011 г. на Началника на СГКК-гр. Пловдив, с площ на сградата 459 кв.м., брой етажи 1, предназначение: Друг вид обществена сграда, ведно с поземлен имот с идентификатор 56784.520.1345 по кадастралната карта и кадастралните регистри на гр.Пловдив, одобрени със Заповед №РД-18-48/03.06.2009г. на Изпълнителния директор на АГКК - София, последно изменение със Заповед №КД-14-16-489/06.04.2011 г. на Началника на СГКК-гр. Пловдив, с площ на имота 2885 кв.м., представляващ археологически паметник на културата, трайно предназначение на територията: Урбанизирана, с начин на трайно ползване: За археологически паметник на културата, находящ се на бул. „Княгиня Мария Луиза”, гр. Пловдив, при граници по кадастрална карта ПИ с идентификатори: 56784.520.1343, 56784.520.1369, 56784.520.1196, 56784.520.1454..
4.	Поземлен имот с идентификатор 56784.523.4193 по кадастралната карта и кадастралните регистри на гр.Пловдив, одобрени със Заповед №РД-18-48/03.06.2009 г. на Изпълнителния директор на АГКК, изменена със заповед №КД-14-16/15.12.2009 г. на Началника на СГКК-гр. Пловдив, с площ на имота 1369 кв.м., трайно предназначение на територията: Урбанизирана, с начин на трайно ползване: За архитектурен паметник на културата, представляващ Археологически комплекс „Голяма раннохристиянска епископска базилика Филипопол”, при граници по кадастрална карта: поземлени имоти с идентификатори 56784.523.4191, 56784.523.4192, 56784.523.9500

IV.5.Обекти от първостепенно значение по чл.8, ал.9, т.5

I. Обекти за придобиване чрез отчуждаване:

№ По ред	ОБЕКТИ
1.	Реконструкция и разширение на бул.”Васил Априлов
2.	Северен обход – м. „Адата”-„Брезовско шосе”-„Карловско шосе”
3.	Разширение на гробищен парк
4.	Основен ремонт и разширение на бул. ””Коматевско шосе” в обхвата на Община Пловдив от ул. ””Ал. Стамболийски” до входа нао кв. „Коматев”-Първи етап
5.	Реконструкция и разширение на „Голямоконарско шосе” в обхвата на Община Пловдив от бул.”Дунав” до землищната граница с Община Марица с транспортен възел „ЦарацовоIII-805” Първи етап
6.	ПУП-ПУР”Южна тангента” – Пътен възел-развръзка с продължението на бул.”Цар Борис III Обединител”
7.	ПУП-ПУР ул.”Модър – Царевец”
8.	ПУП – ПУР – продължение на ул.” „Проф. Цветан Лазаров”
9.	ПС ВК към ПУП – ПУР „Южен обходен колектор”

10.	ПУП-ПУР – ул. "Остромила" – „Коматевско шосе“
11.	ПУП – ПУР и парцеларни планове – „Голямоконарско шосе“
12.	ПУП – ПУР „северна тангента“ – Пътен възел – развръзка с бул. "Карловско шосе"

Обекти от първостепенно значение по чл. 8, ал. 9, т. 6 от ЗОС

	Наименование на обекта
1.	Реконструкция и рехабилитация на улици и прилежащите им тротоари и въвеждане на енергоспестяващо улично осветление на следните улици находящи се в гр. Пловдив, Първа градска част - юг: ул. "Стойчо Мушанов", ул. "Макгахан" (в участъка от ул. "Митрополит Панарет" до ул. "Ген. Скобелев"), ул. "Ген. Скобелев", ул. "Пулпудева", ул. "Козлодуй", ул. "Брестовица", ул. "Цар Иван Страцимир"
2.	Благоустройство и озеленяване, рехабилитация и социализация, изграждане на детски площадки и на спортни площадки в междублокови пространства в УПИ III - комплексно жилищно застрояване (имоти с кадастрален №520.1368, №520.1344) в кв. 130; УПИ I - за комплексно жилищно застрояване, археологически разкопки (имот с кадастрален №520.1343) в кв. 495, и УПИ I - за комплексно жилищно застрояване (имот с кадастрален №520.1338) в кв. 459, всички по плана на Първа градска част - юг, гр. Пловдив
3.	Рехабилитация и реконструкция на тротоари по бул. „Княгиня Мария Луиза“ - от кръстовището на бул. „Княгиня Мария Луиза“ и ул. „Петко Д. Петков“ до бул. „Източен“, озеленяване и благоустройство на прилежащи зелени площи, озеленена площ за широко обществено ползване на пл. „Света Петка“ - УПИ I - озеленяване, кв. 130 по плана на Първа градска част - юг, гр. Пловдив. Реконструкция и рехабилитация на пътната настилка, въвеждане на енергоспестяващо улично осветление на следните улици находящи се в гр. Пловдив: ул. „Патриарх Евтимий“, ул. „Света гора“, ул. „Георги Раковски“ и ул. „Съединена България“
4.	Реконструкция и рехабилитация на улици и прилежащите им тротоари и въвеждане на енергоспестяващо улично осветление на следните улици находящи се в гр. Пловдив, Първа градска част - юг: ул. "Марагидик", ул. "Лъджене", ул. "Георги Мамарчев", ул. "Неофит Бозвели" (м/у ул. "Марагидик" и ул. "Стойчо Мушанов"), ул. "Д-р Селимински", ул. "Сава Филаретов", ул. "Княз Черказки" (южно от ул. "Марагидик"), ул. "Захарий Зограф", ул. "Емил Зола", ул. "Лясковец", пл. "Александър Малинов"
5.	Благоустройство и озеленяване, рехабилитация и социализация, изграждане на детски площадки и на спортни площадки в междублокови пространства в УПИ I - комплексно жилищно застрояване (имот с кадастрален №520.1308) в кв. 510, УПИ V - комплексно жилищно застрояване (имот с кадастрален №520.1310) в кв. 523, УПИ II - комплексно жилищно застрояване (имот с кадастрален №520.1311) в кв. 522а и УПИ V - комплексно жилищно застрояване (имот с кадастрален №520.1296) в кв. 523, всички по плана на Първа градска част - юг, гр. Пловдив. Благоустройство, озеленяване и паркоустройство на зелена площ находяща се в УПИ VIII - озеленяване (имот с кадастрален №520.1208) в кв. 523 по плана на Първа градска част - юг, гр. Пловдив
6.	Реконструкция и рехабилитация на улици и прилежащите им тротоари и въвеждане на енергоспестяващо улично осветление на следните улици находящи се в гр. Пловдив, Първа градска част - юг: ул. "Балкан" (кадастрален

	номер 520.1403 и 520.1409), ул. "Неофит Бозвели" (северно от ул. "Марагидик"), ул. "Мортагон", ул. "Райно Попович", ул. "Александър Пушкин" (от пл. "Александър Малинов" до ул. "Картово" и от ул. "Драгоя Божилов" до ул. "Неофит Бозвели"), ул. "Драгоя Божилов", ул. "Страхил", ул. "Княз Черказки" (северно от ул. "Марагидик" до ул. "Балкан"), ул. "Ивац"
7.	Благоустрояване и озеленяване, рехабилитация и социализация, изграждане на детски площадки и на спортни площадки в междублокови пространства в УПИ II - компл. жилищно застрояване (имот с кадастр. №520.1291) в кв. 438; УПИ II - компл. жилищно застрояване, търговия, други обслужващи дейности (имот с кадастр. №520.1292, площта до ул. "Мортагон" и имот №520.256) в кв. 524; УПИ I - компл. жилищно застрояване и УПИ II - озеленяване (имот с кад. №520.1494) в кв. 449, УПИ XII - озеленяване (имот с кадастр. №520.1526) в кв. 525; УПИ I - комплексно жилищно застрояване (имот с кадастр. №520.1509) в кв. 439, всичко по плана на Първа градска част - юг, гр. Пловдив
8.	Реконструкция и рехабилитация на улици и прилежащите им тротоари и въвеждане на енергоспестяващо улично осветление на следните улици находящи се в гр. Пловдив, Първа градска част - север: ул. "Асен Златаров", ул. "Хеброс", ул. "Панайот Пипков", ул. "Калофер", ул. "Хъшовска", ул. "Артилерийска", ул. "Никола Сапунов", ул. "Весела", ул. "Тополница", ул. "Ламартин",
9.	Благоустрояване и озеленяване, рехабилитация и социализация, изграждане на детски площадки и на спортни площадки в междублокови пространства в УПИ I - комплексно жилищно строителство и УПИ III - комплексно жилищно строителство, търговия, услуги, клубове и зеленина (имот с кадастрален №520.1278) в кв. 443; УПИ VII - комплексно жилищно строителство, търговия и зеленина (имот с кадастр. №520.1286) в кв. 440, всички по плана на Първа градска част - север, гр. Пловдив
10.	Благоустрояване, озеленяване, паркоустройство, изграждане на детски площадки по южния бряга на р. Марица в УПИ I, II, III, IV, V, VI всички за озеленяване, кв 417 по плана на Първа градска част - север, Пловдив. Рехабилитация и реконструкция с въвеждане на енергоспестяващо улично осветление на бул. „Марица – юг“ в зоната от транспортен възел на бул. „Цар Борис III Обединител“ до бул. "Източен", в Първа градска част - север, гр. Пловдив
11.	Рехабилитация и реконструкция на тротоари по бул. "6-ти септември" в участъка от бул. „Цар Борис III Обединител“ до бул. "Източен", въвеждане на енергоспестяващо улично осветление, озеленяване и благоустрояване на прилежащите му зелени площи. Озеленяване и благоустрояване на УПИ VIII - озеленяване в кв. 405 и УПИ I - озеленяване в кв. 438 (пл. "Житен пазар") по плана на Първа градска част - север, гр. Пловдив
12.	Основен ремонт, внедряване на мерки за енергийна ефективност, както и реконструкция и благоустрояване на прилежащото дворно място на ЦДГ „Перуника“, ул. „Марагидик“ № 97А, в кв. 501 по плана на Първа градска част - юг, гр. Пловдив
13.	Основен ремонт и реконструкция, внедряване на мерки за енергийна ефективност, както и реконструкция и благоустрояване на прилежащото дворно място на ЦДГ „Снежанка“, ул. „Тополница“ № 3 в УПИ IX - детска градина, кв. 429 по плана на Първа градска част - север, гр. Пловдив
14.	Основен ремонт и реконструкция, внедряване на мерки за енергийна ефективност, както и реконструкция и благоустрояване на прилежащото дворно

	място на ДЯ „Детски смях”, ул.„Весела” № 30 , УПИ I - детска ясла, кв. 441 по плана на Първа градска част - север, гр.Пловдив
15.	Основен ремонт и реконструкция, внедряване на мерки за енергийна ефективност, както и реконструкция и благоустрояване на прилежащото дворно място на СОУ „Любен Каравелов“ – сграда 1, ул.“Лютиче“ №2 , УПИ I - училище, кв. 445 по плана на Първа градска част - север, гр.Пловдив
16.	Основен ремонт и реконструкция, внедряване на мерки за енергийна ефективност, както и реконструкция и благоустрояване на прилежащото дворно място на СОУ „Любен Каравелов“ – сграда 2, ул.“Марагидик“ №37, УПИ I - училище, кв. 501 по плана на Първа градска част - юг, гр.Пловдив
17.	Изграждане на нова детска градина на ул.„Богомил“, УПИ IV - 9 за обществено обслужващи дейности (кадастрален № 56784.529.136), кв.10 по плана на Гладно поле, гр.Пловдив

V.1 Описание на имотите, които общината има намерение да предложи за обезщетение срещу отчужден имот

Гаражи за обезщетение на правоимащи срещу отчужден имот	
1.	Самостоятелен обект с ИД 56784.529.82.4.37, гараж №5 секция „D”, с площ 23,76 кв.м., район „Източен”, ул. „Богомил” №105
2.	Самостоятелен обект с ИД 56784.529.82.4.36 , Гараж №6, секция „D”, с площ 31,73 кв.м., район „Източен”, ул. „Богомил” №105;
3.	Самостоятелен обект с ИД 56784.529.82.4.35, Гараж №7, секция „D”, с площ 26,52 кв.м., район „Източен”, ул. „Богомил” №105
4.	Самостоятелен обект с ИД 56784.529.82.4.33, Гараж №9 секция „D”, с площ 21,39 кв.м., район „Източен”, ул. „Богомил” №105
5.	Самостоятелен обект с ИД 56784.529.82.4.32, с предназначение:Гараж №10, секция „D”, с площ 25,51 кв.м., район „Източен”, ул. „Богомил” №105
6.	Самостоятелен обект с ИД 56784.529.82.4.31, с предназначение:Гараж №11, с площ 24,74 кв.м., район „Източен”, ул. „Богомил” №105;
7.	Самостоятелен обект с ИД 56784.529.82.4.30, с предназначение:Гараж №12, секция „D”, с площ 25,16 кв.м., район „Източен”, ул. „Богомил” №105
8.	Самостоятелен обект с ИД 56784.529.82.4.29, с предназначение:Гараж №13 секция „D”, с площ 20,67 кв.м., район „Източен”, ул. „Богомил” №105;
9.	Самостоятелен обект с ИД 56784.529.82.4.34, гараж №8, етаж първи (партерен) секция „D”, с площ 22,92 кв.м., район „Източен”, ул. „Богомил” №105;
10.	Самостоятелен обект с ИД 56784.529.82.2.26, с предназначение:Гараж №8, секция „E”, с площ 17,40 кв.м., район „Източен”, ул. „Богомил” №107
11.	Самостоятелен обект с ИД 56784.529.82.2.25 с предназначение:Гараж №7 секция „E”, с площ 21,66 кв.м., район „Източен”, ул. „Богомил” №107;
12.	Самостоятелен обект с ИД 56784.529.82.2.23, с предназначение:Гараж №5 секция „E”, с площ 25,28 кв.м., район „Източен”, ул. „Богомил” №107;

13.	Самостоятелен обект с ИД 56784.529.82.2.21, с предназначение:Гараж №3, секция „Е”, с площ 19,24 кв.м., район „Източен”, ул. „Богомил” №107;
14.	Самостоятелен обект с ИД 56784.529.82.2.27, с предназначение:Гараж №9 с площ 25,98, район „Източен”, ул. „Богомил” №107
15.	Самостоятелен обект с ИД 56784.510.195.2.62, с предназначение:Гараж №30, сграда №2, с площ 16,48 кв.м., район „Западен”, ул. „Пещерско шосе” № 82
16.	Самостоятелен обект с ИД 56784.510.195.2.60, предназначение:Гараж №32, с площ 16,48 кв.м. район „Западен”, ул. „Пещерско шосе”№ 82
17.	Самостоятелен обект с ИД 56784.510.195.2.59, с предназначение:Гараж №33 с площ 16,48 кв.м., район „Западен”, ул. „Пещерско шосе „ № 82
18.	Самостоятелен обект с ИД 56784.510.195.2.49 с предназначение:Гараж №49 с площ 17,53 кв.м., район „Западен”, ул. „Пещерско шосе „ № 82
19.	Самостоятелен обект с ИД 56784.510.195.2.50 по КК и КР, с предназначение: Гараж №50,с площ от 16,84 кв.м., район „Западен”, ул. „Пещерско шосе”№82
20.	Самостоятелен обект с ИД 56784.510.195.2.51 с предназначение:Гараж №51 с площ 16,84 кв.м., район „Западен”, ул. „Пещерско шосе”№ 82
21.	Самостоятелен обект с ИД 56784.510.195.3.69 с предназначение:Гараж №61 с площ 17,48 кв.м., район „Западен”, ул. „Пещерско шосе” №82
22.	Самостоятелен обект с ИД 56784.510.195.3.70 с предназначение: Гараж №62 с площ 16,47 кв.м., район „Западен”, ул. „Пещерско шосе”№ 82
23.	Самостоятелен обект с ИД 56784.510.195.3.71 с предназначение:Гараж №63 с площ 16,47 кв.м., район „Западен”, ул. „Пещерско шосе”№ 82
24.	Самостоятелен обект с ИД 56784.510.195.3.72 с предназначение: Гараж №64 с площ 16,47 кв.м., район „Западен”, ул. „Пещерско шосе”№ 82
25.	Самостоятелен обект с ИД 56784.510.195.3.63, с предназначение: Гараж №81 с площ 19,93 кв.м., район „Западен”, ул. „Пещерско шосе” № 82
26.	Самостоятелен обект с ИД 56784.540.139.3.3 с предназначение: Гараж №8 в сграда със застроена площ от 18,10 кв.м., намиращ се в гр. Пловдив, район „Тракия”, жил.група А-13, ЖР „Тракия”;
27.	Самостоятелен обект с ИД 56784.540.139.3.6, с предназначение: Гараж №11 в сграда със застроена площ от 18,10 кв.м. намиращ се в гр. Пловдив, район „Тракия”, жил.група А-13, ЖР „Тракия”
28.	Самостоятелен обект с ИД 56784.540.139.3.7, с предназначение: Гараж №12 в сграда със застроена площ от 18,10 кв.м. намиращ се в гр. Пловдив, район „Тракия”, жил.група А-13, ЖР „Тракия
29.	Самостоятелен обект с ИД 56784.540.1196.1.22 , с предназначение: Гараж №2 в сграда, етаж първи(партерен), секция А1, вх.”А” с площ 28,46 кв.м, район „Тракия”, зона А-8, бул. „Освобождение” №39А,
30.	Гараж №10, с идентификатор 56784.540.1196.4.22, разположен на първи (партерен) етаж – кота ±0,00, със застроена площ от 26,98 кв.м., жил.група „А” – секция „А4”, в „Жилищен комплекс с търговска част и гаражи”, намиращ се в УПИ V-540.1196, обществено обслужване, жилищно строителство и подземни гаражи, кв. 4, жил. гр. А-

	7, 8 по плана на ЖК „Тракия”, на бул. „Освобождение” № 39, гр. Пловдив
31.	Гараж №21, с идентификатор 56784.540.1196.5.22, разположен на първи (партерен) етаж – кота ±0,00, със застроена площ от 28,40 кв.м., жил.група „Б” – секция „Б1”, в „Жилищен комплекс с търговска част и гаражи”, намиращ се в УПИ V-540.1196, обществено обслужване, жилищно строителство и подземни гаражи, кв. 4, жил. гр. А-7, 8 по плана на ЖК „Тракия”, на бул. „Освобождение” № 39, гр. Пловдив
Апартаменти за обезщетение на правоимащи срещу отчужден имот	
1.	Апартамент №21 , с идентификатор 56784.540.1196.5.21 , разположен на седмия (терасовиден) етаж – кота +19,00, със застроена площ от 144,83 кв.м., състоящ се от антре, дневна с трапезария и кухненски бокс, три спални, гардероб, две бани с тоалетни и две тераси, ведно със склад № 21 със застроена площ от 3,03 кв.м. и 8,835% ид. части от общите части на сградата и от правото на строеж, жил.група „Б” – секция „Б1”, в „Жилищен комплекс с търговска част и гаражи”, намиращ се в УПИ V-540.1196, обществено обслужване, жилищно строителство и подземни гаражи, кв. 4, жил. гр. А-7, 8 по плана на ЖК „Тракия”, на бул. „Освобождение” №39, гр. Пловдив.
2.	Апартамент №21 , с идентификатор 56784.540.1196.8.21 , разположен на седми етаж – кота +19,00, със застроена площ от 144,83 кв.м, състоящ се от антре, дневна с трапезария и кухненски бокс, три спални, гардероб, две бани с тоалетни и две тераси, ведно със склад № 21 със застроена площ от 3,03 кв.м. и 8,769% ид. части от общите части на сградата и от правото на строеж, жил.група „Б” – секция „Б4”, в „Жилищен комплекс с търговска част и гаражи”, намиращ се в УПИ V-540.1196, обществено обслужване, жилищно строителство и подземни гаражи, кв. 4, жил. гр. А-7, 8 по плана на ЖК „Тракия”, на бул. „Освобождение” № 39, гр. Пловдив.
3.	Апартамент № 16 с идентификатор 56784.510.195.2.14 (петдесет и шест хиляди седемстотин осемдесет и четири точка петстотин и десет точка сто деветдесет и пет точка две точка четиринадесет), брой нива: 1 (едно), от сграда 2 (две), с предназначение: Жилище апартамент №16 (шестнадесет), етаж 3 (трети) на сградата, на кота +6,30 (плюс шест и тридесет), блок 2(втори), с площ: 52,79 (петдесет и две цяло седемдесет и девет стотни) кв.м., състоящ се от дневна със столова и кухненски бокс, спалня, баня – тоалетна, антре и тераса, прилежащи части: 1,567(едно цяло петстотин шестдесет и седем хилядни) % ид. части от общите части на сградата и от правото на строеж; изба №28 (двадесет и осем) с площ 5,42 (пет цяло четиридесет и две стотни) кв.м., в блок №1 (първи) и 0,048 (нула цяло четиридесет и осем хилядни) % ид. части от общите части на сградата и от правото на строеж, с местонахождение: гр. Пловдив, Р- н „Западен”, бул. Пещерско шосе” №82

