



**ОБЩИНА ПЛОВДИВ**



# **ПРОГРАМА**

**ЗА УПРАВЛЕНИЕ И РАЗПОРЕЖДАНЕ С ИМОТИ  
ОБЩИНСКА СОБСТВЕНОСТ**

**2012**



## Приложение

### Годишна програма на Община Пловдив за управление и разпореждане с имоти - общинска собственост за 2012 г.

Програмата съдържа:

- I. Прогноза за очакваните приходи и необходимите разходи, свързани с придобиването, управлението и разпореждането с общински имоти.
  - II. Описание на имотите, които общината има намерение да предложи за предоставяне под наем, за продажба, за учредяване на ограничени вещни права, дарение, прекратяване на съсобственост, предоставяне на концесия.
  - III. Описание на имотите, които общината има намерение да предложи за замяна срещу имоти на граждани и юридически лица в изпълнение на социални програми по чл.49, ал.2 от ЗОС.
  - IV. Описание на имотите, които общината има намерение да придобие в собственост и способите за тяхното придобиване.
  - V. Други данни, определени от общинския съвет.
- I.Прогноза за очакваните приходи и необходимите разходи, свързани с придобиване, управление и разпореждане с общински имоти.

#### I.1 Приходи от наеми;

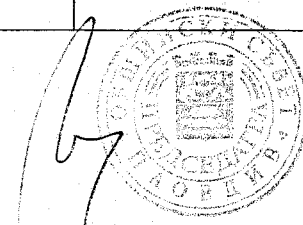
Вид на имота		Очаквани приходи в лева
1.	Жилищни имоти	1 220 000
2.	Нежилищни имоти	167 000

*Забележка: В приходите от наеми на жилищни имоти не са включени приходи от такса смет и битови отпадъци.*

*Приходите от наеми по нежилищни имоти са без ДДС.*

#### I.2 Приходи от Разпореждане

Вид разпореждане		Очаквани приходи в лева
1.	Продажба на общински жилища на наематели	300 000



2.	Продажба на земя - общинска собственост на собственици на законно построени в нея сгради чл.35, ал.2 от ЗОС/ и собственици на сгради с право на строеж по реда на § 42 от ПЗР към ЗИД на ЗОС без търг.	500 000
3.	Продажба на недвижими имоти, общинска собственост чрез провеждане на публичен търг или публично оповестен конкурс по реда на НРПУРОИ	3600 000
4.	Учредяване на вещно право на строеж /по ЗОС/ сирвитут, право на прокарване и преминаване /по ЗУТ/	160 000
5.	Прекратяване на съсобственост	1 400 000
6.	Приходи от концесии	720 000

### 1.3 Разходи за общинска собственост

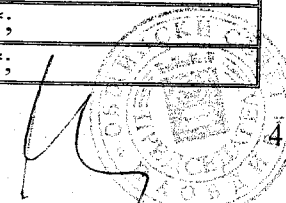
Вид разход		Очакван разход в лева
1.	Разходи по отчуждаване на имоти	1 000 000
2.	Разходи за възнаграждения на оценители	84 000
3.	Разходи по провеждане на търгове и конкурси	50 000
4.	Разходи по подготовка и провеждане на концесии	65 000

II. Описание на имотите, които общината има намерение да предложи за предоставяне под наем, за продажба, за учредяване на ограничени вещни права, дарение, прекратяване на съсобственост, предоставяне на концесия;

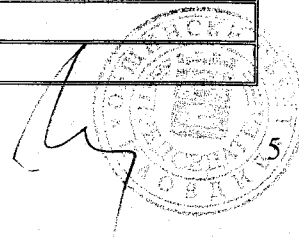
#### II.1 Предоставяне под наем ;

##### II.1.1 Предоставяне под наем на жилищни имоти;

Жилищни имоти	
РАЙОН „ТРАКИЯ“	
1.	Апартамент № 72, находящ се в ЖР „Тракия“, бл. 33, ет. 14* ;
2.	Апартамент № 3, находящ се в ЖР „Тракия“, бл. 316, ет. 1* ;
3.	Апартамент № 24, находящ се в ЖР „Тракия“, бл. 274, вх. Г, ет. 8* ;
4.	Апартамент № 34, находящ се в ЖР „Тракия“, бл. 108, вх. Б, ет. 7* ;

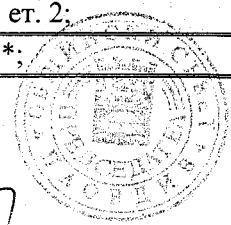


5.	Апартамент № 21, находящ се в ЖР „Тракия”, бл. 155, вх. В – съжителство;
6.	Апартамент № 18, находящ се в ЖР „Тракия”, бл. 11, вх. Б, ет.6 – съжителство;
7.	Апартамент № 71, находящ се в ЖР „Тракия”, бл. 21, ет. 15*;
8.	Апартамент № 34, находящ се в ЖР „Тракия”, бл. 26, ет. 7*;
9.	Апартамент № 13, находящ се в ЖР „Тракия”, бл. 81а, вх.А, ет. 3*;
10.	Апартамент № 24, находящ се в ЖР „Тракия”, бл. 81, вх.А, ет. 5*;
11.	Апартамент № 22, находящ се в ЖР „Тракия”, бл. 191, вх. Г, ет. 7 – недовършен;
12.	Апартамент № 23, находящ се в ЖР „Тракия”, бл. 191, вх. Г, ет. 7 – недовършен;
13.	Апартамент № 26, находящ се в ЖР „Тракия”, бл. 191, вх. Г, ет. 8 – недовършен;
14.	Апартамент № 27, находящ се в ЖР „Тракия”, бл. 191, вх. Г, ет. 8 – недовършен;
15.	Апартамент № 9, находящ се в ЖР „Тракия”, бл. 194, вх. Д, ет. 4 – недовършен;
16.	Апартамент № 10, находящ се в ЖР „Тракия”, бл. 194, вх. Д, ет. 4 – недовършен;
17.	Апартамент № 13, находящ се в ЖР „Тракия”, бл. 194, вх. Д, ет. 5 – недовършен;
18.	Апартамент № 14, находящ се в ЖР „Тракия”, бл. 194, вх. Д, ет. 5 – недовършен;
19.	Апартамент № 17, находящ се в ЖР „Тракия”, бл. 194, вх. Д, ет. 6 – недовършен;
20.	Апартамент № 18, находящ се в ЖР „Тракия”, бл. 194, вх. Д, ет. 6 – недовършен;
21.	Апартамент № 19, находящ се в ЖР „Тракия”, бл. 194, вх. Д, ет. 6 – недовършен;
22.	Апартамент № 21, находящ се в ЖР „Тракия”, бл. 194, вх. Д, ет. 7 – недовършен;
23.	Апартамент № 22, находящ се в ЖР „Тракия”, бл. 194, вх. Д, ет. 7 – недовършен;
24.	Апартамент № 23, находящ се в ЖР „Тракия”, бл. 194, вх. Д, ет. 7 – недовършен;
25.	Апартамент № 25, находящ се в ЖР „Тракия”, бл. 194, вх. Д, ет. 8 – недовършен;
26.	Апартамент № 26, находящ се в ЖР „Тракия”, бл. 194, вх. Д, ет. 8 – недовършен;
27.	Апартамент № 27, находящ се в ЖР „Тракия”, бл. 194, вх. Д, ет. 8 – недовършен;
28.	Апартамент № 29, находящ се в ЖР „Тракия”, бл. 194, вх. Д, ет. 9 – недовършен;
29.	Апартамент № 30, находящ се в ЖР „Тракия”, бл. 194, вх. Д, ет. 9 – недовършен;
30.	Апартамент № 31, находящ се в ЖР „Тракия”, бл. 194, вх. Д, ет. 9 – недовършен;
31.	Апартамент №19, находящ се в ЖР „Тракия”, бл. 81, вх. В, ет. 4*;
32.	Апартамент № 8, находящ се в ЖР „Тракия”, бл. 81а, вх. Б, ет.2*;
33.	Апартамент № 27, находящ се в ЖР „Тракия”, бл. 105, вх. Д, ет.7*;
<b>РАЙОН „ЦЕНТРАЛЕН”</b>	
34.	Апартамент № 15, находящ се на ул. „Добри Войников” № 25, бл. 4416, вх. В, ет. 4*;
35.	Апартамент № 11, находящ се на бул. „Копривщица” № 78, ет. 2*;
36.	Жилищен имот, находящ се на ул. „Киев” № 12, ет. 1 – част от жилище;
37.	Жилищен имот, находящ на ул. „Софроний Врачански” № 6*;
38.	Жилище, находящо се на ул. „Ил. Макариополски” № 1*;
39.	Жилище, находящо се на ул. „Янко Сакъзов” № 16 – съжителство*;
40.	Жилище, находящо се на ул. „Янко Сакъзов” № 22, ет. 1 – съжителство *;
41.	Жилище, находящо се на ул. „Княз Ал. Батемберг” № 23, ет. 3*;
42.	Жилище, находящо се на ул. „Колоездачна” № 8 – сутерен*;
43.	Жилище, находящо се на ул. „Антим I” № 25;
44.	Жилище, находящо се на ул. „Д-р Чомаков” № 16*;
45.	Жилище, находящо се на ул. „Трайко Китанчев” № 2*;
46.	Жилище, находящо се на ул. „Осми март” № 6, ет. 2 – съжителство *;
47.	Жилище, находящо се на ул. „Софроний Врачански” № 3 – ид. части;
48.	Жилище, находящо се на ул. „Пенчо Славейков” № 4;
49.	Жилище, находящо се на ул. „Гео Милев” № 24*;

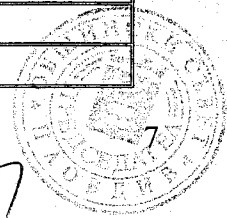


50.	Жилище, находящо се на ул. „Ангел Кънчев” № 12;
51.	Жилище, находящо се на ул. „Георги Мамарчев” № 31, ет. 1*;
52.	Жилище, находящо се на ул. „Иван Вазов” № 39*;
53.	Жилище, находящо се на бул. „Руски” № 48, ет. 2*;
54.	Жилище, находящо се на ул. „Раковска” № 24*;
55.	Жилище, находящо се на ул. „Иван Вазов” № 43, ет. 2*;
56.	Жилище, находящо се на ул. „Княз Богориди” № 1*;
57.	Жилище, находящо се на ул. „Ел. Калев” № 19*;
58.	Жилище, находящо се на ул. „Преслав” № 14, ет. 2*;
59.	Жилище, находящо се на ул. „Мали Богдан” № 30, ет. 1/съсобственост/*;
60.	Жилище, находящо се на ул. „Бетовен” № 3*;
61.	Жилище, находящо се на ул. „Княз Александър Батенберг” № 29, ет. 2 – съжителство*;
62.	Жилище, находящо се на ул. „Железарска” № 2 – ид. части;
63.	Жилище, находящо се на ул. „Гроздов пазар” № 1 – таван*;
64.	Жилищен имот, находящ се на ул. „Стойчо Мушанов” № 27, ет. 2*;
65.	Жилищен имот, находящ се на ул. „Абаджийска” № 1 – ид. части*;
66.	Жилищен имот, находящ се на ул. „Кирил и Методий” № 11 – съжителство*;
67.	Жилищен имот, находящ се на ул. „Георги Мамарчев” № 9, ет. 1*;
68.	Жилищен имот, находящ се на ул. „Захари Стоянов” № 82 – съжителство*;
69.	Жилищен имот, находящ се на ул. „Иван Андонов” № 9 /съсобственост/*;
70.	Жилищен имот, находящ се на ул. „Н. Сапунов” № 8 *
71.	Жилищен имот, находящ се на ул. „Хр. Г. Данов” № 5 – съжителство*;
72.	Жилищен имот, находящ се на ул. „К. Нектариев” № 11*;
73.	Жилищен имот, находящ се на ул. „К. Иричек” № 7*;
74.	Жилищен имот, находящ се на ул. „Ламартин” № 22*;
75.	Жилищен имот, находящ се на ул. „Пулпудева” № 1, ет. 2 /съсобственост/*;
76.	Жилищен имот, находящ се на бул. „В. Априлов” № 51;
	<b>РАЙОН „СЕВЕРЕН”</b>
77.	Апартамент № 47, находящ се на ул. „Васил Левски” № 101, вх. В ет.8;
78.	Жилищен имот, находящ се на ул. „Средец” № 85*;
79.	Апартамент № 131, находящ се на бул. „Васил Априлов” № 124*;
80.	Апартамент № 7, находящ се на ул. „Петър Шилев” № 24, вх. В ет.4*;
81.	Жилище на ул. „Анри Барбюс” № 16 а, ет. 1*;
82.	Апартамент № 1а, находящ се на ул. „Хан Телериг” № 5, вх. В, ет. 1*;
83.	Апартамент № 7, находящ се на ул. „Ян Хус” № 1, ет. 4 – съжителство*;
84.	Апартамент № 140, находящ се на бул. „Васил Априлов” № 124, бл. 100, ет. 17;
85.	Жилищен имот, находящ се на ул. „Харитон Куев” № 5*;
86.	Жилищен имот, находящ се на ул. „Харитон Куев” № 7*;
87.	Жилищен имот, находящ се на ул. „Брезовско шосе ” № 13, ет.1*;
88.	Жилищен имот, находящ се на ул. „Галилей” № 32*;
89.	Жилищен имот, находящ се на ул. „Галилей” № 35*;
90.	Апартамент № 65, находящ се на ул. „Пазарище” № 3, бл. 3002, ет. 13;
	<b>РАЙОН „ЗАПАДЕН”</b>
91.	Апартамент № 10, находящ се на бул. „Пещерско шосе” № 82, бл. 3, ет. 2;
92.	Апартамент № 4, находящ се на ул. „Дрян” № 2, ет. 2 – съжителство*;

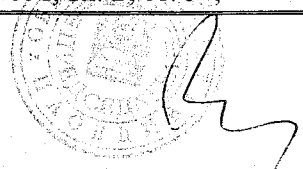
*Handwritten signature*



93.	Апартамент № 21, находящ се на ул. „Равнища” № 31 – съжителство*;
94.	Апартамент № 3, находящ се на ул. „Ранни лист” № 12 – съжителство*;
95.	Апартамент № 12, находящ се на ул. „Копривщица” № 47, ет. 4 – съжителство*;
96.	Апартамент № 2, находящ се на ул. „Солунска” № 11, ет. 1 – съжителство*;
<b>РАЙОН „ЮЖЕН”</b>	
97.	Апартамент № 18, находящ се на бул. „Н. Вапцаров” № 58, ет. 5;
98.	Апартамент № 21, находящ се на бул. „Н. Вапцаров” № 58, ет. 6;
99.	Апартамент № 22, находящ се на бул. „Н. Вапцаров” № 58, ет. 6
100.	Апартамент № 3, находящ се на ул. „Ст. Стамболов” № 57, бл. 139, вх. А*;
101.	Апартамент № 3, находящ се на ул. „Славееви гори” № 44, бл. 128, вх. А, ет. 1*;
102.	Апартамент № 43, находящ се на ул. „Кукуш” № 2, бл. 11, вх. Б, ет. 4;
103.	Апартамент № 72, находящ се на бул. „Македония” № 9, бл. 1, вх. А, ет. 7*;
104.	Апартамент № 4, находящ се на ул. „Арх. Евлоги” № 20, бл. 1501, вх. Г, ет. 2;
105.	Апартамент № 16, находящ се на бул. „Ал. Стамболийски” № 76, вх. Д, ет. 6 – съж.*;
106.	Апартамент № 5, находящ се на бул. „Ал. Стамболийски” № 60, бл. 112, вх. В – съж.*;
107.	Апартамент № 3, находящ се на бул. „Ал. Стамболийски” № 60, вх. В, ет. 1 – съж.*;
108.	Апартамент № 9, находящ се на ул. „Бр. Шкорпил” № 8, ет. 3 – съжителство*;
109.	Апартамент № 1, находящ се на ул. „Славееви гори” № 24, бл. 140, вх. В, ет. 1 – съж.*;
110.	Апартамент № 1, находящ се на ул. „Славееви гори” № 37, бл. 130, вх. Г, ет. 1 – съж.*;
111.	Апартамент № 17, находящ се на бул. „Ал. Стамболийски” № 48, вх. Ж, ет. 6 – съж.*;
112.	Жилище, находящо се на ул. „Горно Броди” № 27*;
113.	Жилище, находящо се на ул. „Димитър Талев” № 56 – ид. части;
114.	Жилище, находящо се на ул. „Гавраил Кръстевич” № 8 – ид. части;
115.	Жилище, находящо се на бул. „Н. Вапцаров” № 56 – ид. ч.*;
116.	Жилище, находящо се на ул. „Охрид” № 33, ет. 2 – ид. части*;
117.	Жилище, находящо се на ул. „Перуника” № 55а, ет. 2;
118.	Жилище, находящо се на ул. „Чорлу” № 45*;
119.	Жилище, находящо се на ул. „Етна” № 5*;
120.	Жилище, находящо се на ул. „Чорлу” № 31*;
121.	Жилище, находящо се на ул. „Лазар Маджаров” № 7*;
122.	Жилище, находящо се на ул. „Петрова нива” № 51*;
123.	Жилище, находящо се на ул. „Даме Груев” № 25, ет. 2*;
124.	Апартамент № 3, находящ се на ул. „Кичево” № 64, вх. А, ет. 1;
125.	Жилище, находящо се на ул. „Ген. Тотлебен” № 22, ет. 2 – съжителство*;
<b>РАЙОН „ИЗТОЧЕН”</b>	
126.	Апартамент № 2, находящ се на бул. „Цариградско шосе” № 29, бл. 10 *;
127.	Апартамент № 4, находящ се на ул. „Сокол” № 1, бл. 4001, вх. Д, ет. 1*;
128.	Апартамент № 2, находящ се на ул. „Бъндерица” № 18, бл. 225, вх. Г, ет. 1*;
129.	Апартамент № 2, находящ се на ул. „Бъндерица” № 10, вх. Б, ет. 1*;
130.	Апартамент № 2, находящ се на ул. „Кедър” № 14, бл. 242, вх. Б, ет. 1*;
131.	Апартамент № 2, находящ се на ул. „Бъндерица” № 4, бл. 223, вх. Д, ет. 1*;
132.	Апартамент № 2, находящ се на ул. „Зенит” № 19, бл. 217, вх. Б, ет. 1*;
133.	Апартамент № 2, находящ се на ул. „Мургавец” № 11, бл. 224, вх. Е, ет. 1*;
134.	Апартамент № 4, находящ се на ул. „Мургавец” № 3, бл. 244, вх. Б, ет. 2*;

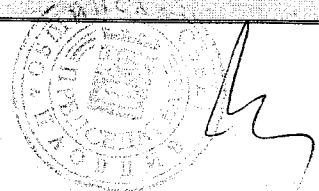


135.	Апартамент № 23, находящ се на ул. „Крайречна” № 12, бл. 4051а, вх. Б*;
136.	Апартамент № 29, находящ се на ул. „Крайречна” № 14, бл. 4051а, вх. А*;
137.	Апартамент № 19, находящ се на ул. „Калина” № 58, бл. 4010, вх. А, ет. 5*;
138.	Апартамент № 3, находящ се на ул. „Сокол” № 12, бл. 4005, вх. А, ет. 1*;
139.	Апартамент № 32, находящ се на ул. „Сокол” № 5, бл. 4001, вх. В*;
140.	Апартамент № 22, находящ се на ул. „Сокол” № 29, бл. 4003, вх. А*;
141.	Апартамент № 25, находящ се на ул. „Сокол” № 15, бл. 4002, вх. В*;
142.	Апартамент № 32, находящ се на ул. „Сокол” № 4, бл. 4004, вх. Б, ет. 8*
143.	Апартамент № 7, находящ се на ул. „Крайречна” № 10, бл. 4051, вх. А, ет. 3*;
144.	Апартамент № 18, находящ се на ул. „Крайречна” № 10, бл. 4051, вх. А, ет. 6*
145.	Апартамент № 15, находящ се на ул. „Крайречна” № 18, бл. 4052а, вх. А, ет. 4*;
146.	Апартамент № 27, находящ се на ул. „Крайречна” № 18, бл. 4052а, вх. А, ет. 7*;
147.	Апартамент № 17, находящ се на ул. „Крайречна” № 32, бл. 4054а, вх. Б, ет. 5*;
148.	Апартамент № 29, находящ се на ул. „Крайречна” № 32, бл. 4054а, вх. Б, ет. 8*;
149.	Апартамент № 23, находящ се на ул. „Крайречна” № 32, бл. 4054а, вх. Б, ет. 6*;
150.	Апартамент № 4, находящ се на ул. „Крайречна” № 34, бл. 4054а, вх. А, ет. 1*;
151.	Апартамент № 26, находящ се на ул. „Крайречна” № 34, бл. 4054а, вх. А,*;
152.	Апартамент № 5, находящ се на ул. „Крайна” № 7, бл. 4059, вх. А, ет. 2*;
153.	Апартамент № 14, находящ се на ул. „Крайна” № 15, бл. 4058, вх. А, ет. 4*;
154.	Апартамент № 15, находящ се на ул. „Калина” № 60, бл. 4006, вх. Г, ет. 6*;
155.	Апартамент № 8, находящ се на ул. „Х. Г. Павлов” № 8, бл. 247, вх. Д, ет. 3*;
156.	Апартамент № 3, находящ се на ул. „Х. Г. Павлов” № 14, бл. 247, вх. Б, ет. 2*;
157.	Апартамент № 7, находящ се на ул. „Варвара” № 29, бл. 4017, вх. Д, ет. 3*;
158.	Апартамент № 19, находящ се на ул. „Варвара” № 29, бл. 4017, вх. Д, ет. 7
159.	Апартамент № 12, находящ се на ул. „Варвара” № 31, бл. 4017, вх. Г, ет. 5*;
160.	Апартамент № 17, находящ се на ул. „Варвара” № 33, бл. 4017, вх. В, ет. 6*;
161.	Апартамент № 11, находящ се на ул. „Варвара” № 37, бл. 4017, вх. А, ет. 4*;
162.	Апартамент № 5, находящ се на ул. „Славия” № 3, бл. 144, вх. З, ет. 3*;
163.	Апартамент № 19, находящ се на ул. „Елба” № 23, бл. 4010а, вх. Б, ет. 5*;
164.	Апартамент № 9, находящ се на ул. „Кедър” № 20, бл. 241, вх. Б, ет. 3*;
165.	Апартамент № 31, находящ се на ул. „Сокол” № 15, бл. 4002, вх. В, ет. 8*;
166.	Апартамент № 19, находящ се на ул. „Крайна” № 4, бл. 4006а, вх. Д, ет. 7*;
167.	Апартамент № 16, находящ се на ул. „Калина” № 59, бл. 4057, вх. Б, ет. 4*;
168.	Апартамент № 20, находящ се на ул. „Калина” № 73, бл. 4056, вх. Б, ет. 7*;
169.	Апартамент № 13, находящ се на ул. „Възход” № 31, бл. 4014, вх. Ж, ет. 5*;
170.	Апартамент № 22, находящ се на ул. „Възход” № 33, бл. 4014, вх. Е, ет. 8*;
171.	Апартамент № 12, находящ се на ул. „Възход” № 37, бл. 4014, вх. Г, ет. 5*;
172.	Апартамент № 14, находящ се на ул. „Възход” № 37, бл. 4014, вх. Г, ет. 5*;
173.	Апартамент № 20, находящ се на ул. „Възход” № 39, бл. 4014, вх. В, ет. 7*;
174.	Апартамент № 2, находящ се на ул. „Босилек” № 20, бл. 213, вх. А, ет. 1*;
175.	Апартамент № 15, находящ се на ул. „Герлово” № 26, бл. 236, вх. А, ет. 5 /съж./*;
176.	Апартамент № 7, находящ се на ул. „Ландос” № 30, бл. 217, вх. Е, ет. 3 /съж./*;
177.	Апартамент № 14, находящ се на ул. „Лотос” № 7, бл. 248, вх. А, ет. 5*;
178.	Апартамент № 15, находящ се на ул. „Батак” № 52, бл. 4000, вх. А, ет. 6*;
179.	Апартамент № 16, находящ се на ул. „Батак” № 46, бл. 4000, вх. Е, ет. 6*;
180.	Апартамент № 14, находящ се на ул. „Батак” № 54, бл. 4052, вх. Б, ет. 5*;



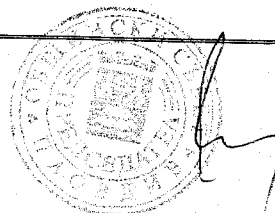
181.	Апартамент № 18, находящ се на ул. „Батак” № 54, бл. 4052, вх. Б, ет. 6*;
182.	Апартамент № 6, находящ се на ул. „Лотос” № 1, бл. 250, ет. 3*;
183.	Апартамент № 8, находящ се на ул. „Сокол” № 15, бл. 4002, вх. В, ет. 2*;
184.	Апартамент № 15, находящ се на ул. „Сокол” № 39, бл. 246а, вх. А, ет. 4*;
185.	Жилищен имот, находящ се на ул. „Детелина” № 5*;
186.	Жилищен имот, находящ се на ул. „Месемврия” № 24*;
187.	Апартамент № 21, находящ се на ул. „Сокол” № 37, бл. 246а, вх. Б, ет. 6*;
188.	Апартамент № 28, находящ се на ул. „Сокол” № 37, бл. 246а, вх. Б, ет. 7*;
189.	Апартамент № 3, находящ се на ул. „Сокол” № 33, бл. 246а, вх. Г, ет. 1*;
190.	Апартамент № 16, находящ се на ул. „Сокол” № 14, бл. 4005, вх. Б, ет. 4*;
191.	Апартамент № 8, находящ се на ул. „Калина” № 66, бл. 4006, вх. А, ет. 3*;
192.	Апартамент № 1, находящ се на ул. „Сокол” № 19, бл. 4002, вх. А, ет. 1*;
193.	Апартамент № 2, находящ се на ул. „Сокол” № 19, бл. 4002, вх. А, ет. 1*;
194.	Апартамент № 3, находящ се на ул. „Сокол” № 19, бл. 4002, вх. А, ет. 1*;
195.	Апартамент № 23, находящ се на ул. „Батак” № 46, бл. 4000, вх. Г, ет. 8*;
196.	Апартамент № 2, находящ се на ул. „Бъндерица” № 16, бл. 225, вх. Д, ет. 1*;
197.	Апартамент № 3, находящ се на ул. „Бъндерица” № 16, бл. 225, вх. Д, ет. 1*;
198.	Апартамент № 31, находящ се на ул. „Сокол” № 20, бл. 4005, вх. Д, ет. 8*;
199.	Апартамент № 2, находящ се на ул. „Сокол” № 14, бл. 4005, вх. Б, ет. 1*;
200.	Апартамент № 13, находящ се на ул. „Елба” № 21, бл. 4010а, вх. А, ет. 5*;
201.	Апартамент № 30, находящ се на ул. „Ландос” № 15, бл. 260, вх. А, ет. 8*;
202.	Апартамент № 23, находящ се на ул. „Сокол” № 7, бл. 4001, вх. Б, ет. 6*;
203.	Апартамент № 21, находящ се на ул. „Калина” № 62, бл. 4006, вх. В, ет. 8*;
204.	Апартамент № 2, находящ се на ул. „Бъндерица” № 8, бл. 223, вх. В, ет. 1*;
205.	Апартамент № 23, находящ се на ул. „Сокол” № 10, бл. 4004, вх. Д, ет. 6*;
206.	Апартамент № 22, находящ се на ул. „Батак” № 48, бл. 4000, вх. В, ет. 8*;
207.	Апартамент № 32, находящ се на ул. „Сокол” № 27, бл. 4003, вх. Б, ет. 8*;
208.	Жилище, находящо се на ул. „Тодор Влайков” № 26*;
209.	Жилище, находящо се на ул. „Тодор Влайков” № 28*;
210.	Жилище, находящо се на ул. „Строител” № 10*;
211.	Жилище, находящо се на ул. „Арх. К. Петков” № 30, ет. 2*;
212.	Жилище, находящо се на ул. „Месемврия” № 8*;
213.	Апартамент № 31, находящ се на ул. „Сокол” № 12, бл. 4005, вх. А, ет. 8*;
214.	Апартамент № 23, находящ се на ул. „Батак” № 48, бл. 4000, вх. В, ет. 8*;
215.	Апартамент № 2, находящ се на ул. „Батак” № 46, бл. 4000, вх. Г, ет. 1*;
216.	Апартамент № 21, находящ се на ул. „Сокол” № 9, бл. 4001, вх. А, ет. 6*;
217.	Апартамент № 4, находящ се на ул. „Крайна” № 2, бл. 4006а, вх. Е, ет. 2*;
218.	Апартамент № 29, находящ се на ул. „Сокол” № 5, бл. 4001, вх. В*;
219.	Апартамент № 31, находящ се на ул. „Сокол” № 5, бл. 4001, вх. В*;
220.	Апартамент № 1, находящ се на ул. „Сокол” № 21, бл. 4003, вх. Д, ет. 1*;
221.	Апартамент № 23, находящ се на ул. „Сокол” № 29, бл. 4003, вх. А, ет. 6;
222.	Апартамент № 22, находящ се на ул. „Крайна” № 12, бл. 4006а, вх. А, ет. 8*;
223.	Апартамент № 22, находящ се на ул. „Калина” № 64, бл. 4006, вх. Б, ет. 8*.

*Забележка: \* В списъка са включени и жилища, в които към настоящия момент не може да се извърши настаняване, тъй като същите са негодни, нуждаят се от ремонт, неосвободени са от багаж или са в съжителство, съгласно писмо с вх. № 120ПР-13/4/05.01.2012 г. на ОП „Жилфонд”.*

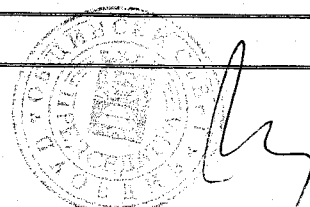


## II.1. 2 Предоставяне под наем на нежилищни имоти


Нежилищни имоти	
1.	Бул."Александър Стамболийски" №2, барака с площ от 493кв.м.
2.	Ул."Капитан Райчо" №34, подблоково помещение с площ от 184,88кв.м.
3.	Ул."Ален Мак" № 2, подблокови помещения с обща площ около 150кв.м.
4.	Ул."Амбарица" №11, павилион с площ от 140кв.м.
5.	Ул."Княз Александър I" №27.
6.	Ул."Княз Церетелев" №1, двуетажна масивна сграда със застроена площ около 150кв.м.
7.	Ул."Съборна" №16, аптека „Хипократ“
8.	кв. "Беломорски" – едноетажна масивна сграда .
9.	Ул."Брезовско шосе" №3, масивна сграда със застроена площ от 83кв.м. и едноетажна пристройка с площ 27кв.м.
10.	Ул."Георги Измирлиев" №35.
11.	Ул."Трети март" №30, подблоково помещение с площ от 91,30кв.м.
12.	Ж.р. Тракия, бл.52, подблоково помещение с площ 34,04кв.м.
13.	Ул."Цар Борис III Обединител" №62А, подблоково помещение с площ от 128,14кв.м.
14.	Ул."Райко Даскалов" №42, помещения на втори и трети етаж в триетажна сграда с площ 126,60кв.м.
15.	Бул."Мария Луиза" №42, помещение с площ 32,64кв.м.
16.	Ул."Средец" №6, павилион с площ от 10,5кв.м.
17.	Ул."Гладстон" №19, двуетажна сграда.
18.	Ул."Иван Вазов" №9 (сградата на бившето комендантство )
19.	Бул."Цар Борис III Обединител" №72, помещение с площ от 72кв.м.
20.	Ул."Константин Стоилов" №36, двуетажна къща със застроена площ от 68кв.м.
21.	Бул."Руски" №86
22.	Ул."Даме Груев" №60, четири броя постройки застроени в южната част на двора на училище СОУ „Братя Миладинови“.
23.	Ул."Железарска" №1.
24.	Ул."Марин Дринов" №2, павилион с площ от 141,80кв.м.
25.	Бул. „Шести септември" №193, две стаи на първи етаж и две тавански помещения.
26.	ул."Брезовско шосе" №126- павилион 160кв.м
27.	ул. "Кичево" № 60- сграда 144,73кв.м.
28.	Пл."Централен" №1, ресторант с площ от 579,12 кв.м.
29.	бул. „Марица" №21.
30.	Ул."Д-р Г.Вълкович" №3, изба.



31.	Ул."Цариброд" №2, помещение с площ от 85,92кв.м.
32.	Ул."Райко Даскалов" №53, дом „Левски" №53, стаи на първи, втори и трети етаж
33.	ул. "Павел Калпакчиев" №36 (42-стар)- сграда 339 кв.м.
34.	Ул. „4-ти януари" №36, 2 етажа с площ от 445кв.м.
35.	Ул."Гладстон" №32, художествената галерия
36.	Ул."Богомил" №21а, помещение с площ от около 40кв.м.
37.	Ул."Ген.Тошев" №4, двуетажна застроена на 80кв.м., едноетажна застроена на 235кв.м. и едноетажна сграда 53кв.м.
38.	ЖР "Тракия" до бл.10- павилион 262,40кв.м.
39.	Ул."Храбрец" №12, павилион с площ от 75кв.м.
40.	ул. "Филипово" № 7- павилион 160 кв.м.
41.	ул. "Хоризонт" №12- р-н "Източен"- павилион 140 кв.м.
42.	Ул."Лютиче" №1.
43.	Ул. „Мортагон"№1, изба с площ от около 110кв.м.
44.	Ул."Иван Вазов" №39.
45.	бул."Васил Априлов" №124-едноетажна сграда с обща застроена площ от 393,10кв.м.
46.	ул."Орфей" №12- павилион 178,10кв.м.
47.	ул."Трети март" №33-едноетажна масивна сграда с площ от 110,60кв.м.
48.	ж.р. Тракия, кв.4 група А-9 до бл.10-помещение №6 с площ 15,40кв.м.
49.	бул. "Марица" № 51-сграда 146,24кв.м.
50.	ул. "Гладстон"№ 11 ет.1
51.	Ул."Гладстон" №13 - дворно място с площ от 250 кв.м. в съсобственост
52.	Ул."Лейди Странгфорд" №5
53.	ул. "Стоян Михайловски" № 13- павилион- 150,60кв.м.
54.	бул. "Шести септември" № 180- подбл. пом.- 68,86 кв.м.
55.	ул. "Братя Бъкстон" № 61- сграда 69,97кв.м.
56.	ЖР "Тракия" бл. 16- подбл. помещения 316,96кв.м.
57.	ул. "П. Д. Петков" № 25- подбл. пом. -68,17кв.м.
58.	ул."Пламяк" №2, три кабинета, санитарен възел и коридор общо с площ 65кв.м. в едноетажна постройка
59.	ул. "Ален Мак" № 28- павилион- 170,80кв.м.
60.	ул. "Славееви гори" №14 /ул. Смолни" №14А/- павилион-140,20кв.м.
61.	ж.р. "Тракия" до бл.209- павилион- 48кв.м.
62.	Ул."Младежка" №25
63.	ул. Дрян" № 6-
64.	ул."Победа" №2 – подблоково помещение с площ 119,54кв.м.
65.	ж.р. Тракия, до бл.274 павилион с площ 50кв.м.



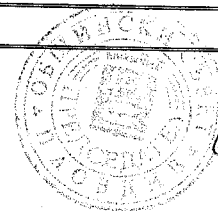
66.	бул. "Шести септември" № 184- подбл. пом.- 60,50кв.м.
67.	ж.р. Тракия, бл.46, зона А-11 клуб в подблоковото пространство с площ от 40кв.м.
68.	ул. "Стефан Стамболов" № 21- павилион 147,20кв.м.
69.	ул. "Прага" № 2- помещения на първи етаж с площ от 115кв.м.
70.	ул. "Г.Делчев" №15-павилион- 175,50кв.м.
71.	ул."Пазарище" №1, подблоково помещение с площ 75,96кв.м.
72.	ул. "Трети март" № 28- подбл. пом.- 77,10кв.м.
73.	ул. "Васил Соколов" № 2- сграда- 570кв.м.
74.	ул."Райко Даскалов" № 1, ет.2- 175,60 кв.м. в сграда
75.	ул."Бугариево" № 20- павилион 87,62кв.м.
76.	бул. "Цар Борис III- Обединител" № 155- подбл. пом.- 66 кв.м.
77.	ул. "Изток" № 27- сграда- 17кв.м.
78.	ул. "Правда" № 9- павилион- 174,32 кв.м.
79.	ул. "Прилеп" № 3
80.	бул. "Шести септември" № 163- помещения с площ 106 кв.м.в сграда
81.	ул."Васил Левски" №14-подблоково пространство с площ 105,38кв.м.
82.	ул. "Велико Търново" № 9
83.	ул. "Весела" № 31-партерен етаж – 125кв.м.
84.	ул. "Весела" №30 – част от двуетажна масивна сграда – 414кв.м.
85.	ул. "Екзарх Йосиф" № 7-двуетажна масивна сграда с изба, застроена на 125.82кв.м
86.	ул."Трети март" №28, подблокови помещения с площ 42.50кв.м.
87.	Ж.р. Тракия – 2 помещения между входовете В и Г на бл.91, А-7 –публична общинска собственост
88.	ул."Стръмна"№1, а именно: сграда с идентификатор 56784.519.581.1 с площ от 50 кв.м.; брой етажи – 2(два), ведно с ПИ 56784.519.518 с площ 68кв.м.
89.	ул."Стръмна"№3, а именно: сграда с идентификатор 56784.519.520.1 с площ от 121 кв.м.; брой етажи – 1(един), ведно с ПИ 56784.519.520 с площ 188 кв.м.
90.	ул. „Развигор” №2, а именно: сграда с идентификатор 56784.519.525.1 с площ от 83 кв.м.; брой етажи – 2(два) и сграда с идентификатор 56784.519.525.2 с площ от 25 кв.м.; брой етажи – 1(един), разположени в ПИ 56784.519.525 с площ от 147 кв.м.,
91.	ул. „Развигор” №2 А, а именно: дворно място, цялото от 125 кв.м., съставляващо имот с пл. № 646, кв. 398 по плана на Старинна градска част, ведно с построената в същото двуетажна паянтова сграда, с площ 51,84 кв.м.,
92.	Ул."Четвърти януари" №4-помещение (бивша фурна)
93.	Ул."Четвърти януари" №4а – павилион
94.	Бул."Източен" №10 – възстановителен център състоящ се от 4бр. кабинети с площ 43,72кв.м., коридор с площ 44,32кв.м., сауна с предверие с площ 20,42кв.м., басейн с площ 44,15кв.м., 2 бр. помещения за тангентори с площ 21,29кв.м. и санитарен възел с площ 8кв.м. или общо 181,90кв.м. на втория етаж от сграда с идентификатор 56784.528.340.2



95.	Ул."Сърнена гора" №1 сграда с идентификатор 56784.506.536.1 по кадастралната карта и кадастралните регистри с площ 204 кв.м., без помещение с площ 26 кв.м., попадащо в югозападната част на сградата или общинската площ е 178 кв.м., представляваща сграда на един етаж.
96.	Ул."Лотос" №1-ученическа занималня
97.	Ул."Перушица" №1-едноетажна масивна постройка с предназначение гараж и авторемонтна дейност със застроена площ от 38кв.м.
98.	Ул."Перушица" №1-северозападната част от едноетажна масивна сграда състояща се от 7 (седем) гаражни клетки с обща площ от 197кв.м.
99.	Ул."Петър Стоев" №50, ателие А1, етаж 7-8, с площ 31,29кв.м. на първо ниво и тераса с площ 22,81кв.м. на второ ниво
100.	Ул."Петър Стоев" №50, склад С1 с площ 7,94кв.м. на първи етаж
101.	Ул."Нева" №22, склад „С4" находящ се на 6-ти етаж, със застроена площ от 58,17кв.м.
102.	Ул."Нева" №22, гараж „Г4"-двоен, етаж първи, площ 31,12кв.м.
103.	Ул."Нева" №22, гараж „Г11"-двоен, етаж първи, площ 31,12кв.м.
104.	Ул."Цариброд" №1-трети етаж от сградата
105.	<b>НЕЖИЛИЩНИ ИМОТИ ПРЕДОСТАВЕНИ ЗА УПРАВЛЕНИЕ ОТ РАЙОН „ЮЖЕН"</b>
106.	Бул."Никола Вапцаров" №118, едноетажна масивна нежилищна сграда с площ 225кв.м.
107.	Кв."Македония", ул."Малгара" №5, едноетажна нежилищна сграда с площ 190кв.м.
108.	<b>НЕЖИЛИЩНИ ИМОТИ ПРЕДОСТАВЕНИ ЗА УПРАВЛЕНИЕ ОТ РАЙОН „ЦЕНТРАЛЕН"</b>
109.	Ул."Сан Стефано"№49, бл.4411, вх.Г, ет.1, ап.2-ателие с площ от 24,08кв.м., състоящо се от една стая, баня-тоалетна и антре
110.	Ул."Иван Андонов" №30-ателие с площ 35кв.м.
111.	Ул."Христо Г. Данов" №39- павилион с площ 16кв.м.
112.	Обект със застроена площ 383кв.м., разположен в улична регулация – подмостовото пространство на пешеходен мост на р.Марица-южна рампа
113.	<b>НЕЖИЛИЩНИ ИМОТИ ПРЕДОСТАВЕНИ ЗА УПРАВЛЕНИЕ ОТ РАЙОН „ТРАКИЯ"</b>
114.	Ж.р. Тракия, пред бл.148А – павилион с площ от 15кв.м.
115.	Ж.р. Тракия, УПИ VI-обществено обслужване, кв.11, зона А-1,2,3, до бл.182 с площ 10кв.м.
116.	Ж.р. Тракия, УПИ VI-обществено обслужване, кв.11, зона А-1,2,3, до бл.182 с площ 5кв.м.
117.	Ж.р. Тракия, зона А-4, кв.7, УПИ II, две стаи с площ от 29кв.м. в северната част на сграда.
118.	Ул."Йоан Кукузел" №1, УПИ I, кв.4, жил.група А-9-двуетажна сграда със застроена площ 156кв.м.
119.	Ж.р. Тракия, парцел IV-комплексно застрояване и подземни гаражи, кв.3-нов по плана на жил.група А-7,8 – северната част на административна сграда, състояща се от три стаи, баня с тоалетна и коридор, с обща площ от 75кв.м.
120.	<b>НЕЖИЛИЩНИ ИМОТИ ПРЕДОСТАВЕНИ ЗА УПРАВЛЕНИЕ ОТ РАЙОН</b>

<b>„ЗАПАДЕН“</b>	
121.	Ул. „Йордан Гавазов“ – терен общинска собственост с площ 12 кв. м.
122.	Ул. „Солунска“ - терен общинска собственост с площ от 3 кв. м.
123.	Ул. „Чернишевски“ - терен общинска собственост с площ от 24 кв. м.
124.	Бул. „Хаджи Димитър“ - терен общинска собственост с площ от 187 кв. м.
125.	Ул. „Иван Ст. Гешев“ №32 - терен общинска собственост с площ от 70 кв. м.
126.	Ул. „Солунска“ - терен общинска собственост – временна спортна площадка до реализация на ПУП-УПИ ХХХІІ-1169, 1170-спортни обществено обслужващи дейности, кв. 16 с площ 5081 кв. м.
127.	Ул. „Дарвин“ - терен общинска собственост с площ 601 кв. м. имот 56784.514.142.3
128.	Ул. „Бряст“ - терен общинска собственост с площ 4970 кв. м. – спортна площадка в УПИ 22-зеленина, кв. 16
129.	Ул. „Солунска“ и ул. „Дрян“ - терен общинска собственост – спортна площадка в имот 1180, включен в УПИ VII-комплексно застрояване, кв. 63
130.	Кв. Прослав, ул. „Клокотница“ - терен общинска собственост с площ 8216 кв. м. – спортно игрище – УПИ II-спорт и озеленяване.
131.	Ул. „Вечерница“ №1А - сграда с площ 39 кв. м.
132.	Кв. Прослав, ул. „Елин Пелин“ №41 - сграда с площ 150,80 кв. м.
133.	Ул. „Йордан Гавазов“ – метален павилион с площ от 10 кв. м.
134.	Ул. „Лерин“ – метален павилион с площ 20 кв. м.
135.	<b>НЕЖИЛИЩНИ ИМОТИ ПРЕДОСТАВЕНИ ЗА УПРАВЛЕНИЕ ОТ РАЙОН „ИЗТОЧЕН“</b>
136.	Поземлен имот с идентификатор 56784.529.6 по кадастрална карта, находящ се в гр. Пловдив, бул. „Санкт Петербург“ , попадащ в УПИ II-28 за обществено и делово обслужване, кв. 21 по действащия РП на кв. „Гладно поле“
137.	Поземлен имот с идентификатор 56784.525.232 по кадастрална карта, находящ се в гр. Пловдив, ул. „Владая“, АЧОС № 2405 / 14.07.2006 г.
138.	Поземлен имот с идентификатор ПИ 56784.525.117 по кадастрална карта, находящ се в гр. Пловдив, бул. „Шести септември“, попадащ в УПИ XVI, кв. 14 по действащия РП на Многофункционална зона „Изток“
139.	Сграда – тип павилион с площ 148,00 кв. м., разположен върху имот частна общинска собственост, представляващ ПИ с идентификатор 56784.553.1.9 по кадастрална карта, находящ се в гр. Пловдив, междублоково пространство на ул. „Крайна“ и ул. „Крайречна“, попадащ в УПИ I-Комплексно жилищно строителство, кв. 1 по действащия РП на кв. „Ландос“
140.	Терен с площ 182,00 кв. м., представляващ част от ПИ с идентификатор 56784.553.21.4 и ПИ с идентификатор 56784.553.21.5 по кадастрална карта, находящ се в гр. Пловдив, ул. „Малина“, попадащ в УПИ III – общ. и УПИ IV – общ., кв. 2 по действащия РП на кв. „Дружба“
141.	Терен с площ 175,10 кв. м., представляващ ПИ с идентификатор 56784.526.192.1 по кадастрална карта, находящ се в гр. Пловдив, ул. „Босилек“, попадащ в УПИ I – КЖС, кв. 11, по действащия РП на кв. „Изгрев“ – IX част
142.	Терен с площ 215,00 кв. м., представляващ ПИ с идентификатор 56784.528.398 по кадастрална карта, находящ се в гр. Пловдив, ул. „Лев Толстой“ № 32, попадащ в кв. 16 по действащия РП на „Първа Каменица“. АЧОС № 275/09.10.1998 г.
143.	Терен с площ 189,00 кв. м., представляващ ПИ с идентификатор 56784.528.401 по кадастрална карта, находящ се в гр. Пловдив, ул. „Лозенград“ № 13, попадащ в кв. 16 по действащия РП на „Първа Каменица“. АЧОС № 316/12.11.1998 г.

144.	Терен с площ 2800,00 кв.м., представляващ ПИ с идентификатор 56784. 525 по кадастрална карта, находящ се в гр. Пловдив, ул. „Правда”, попадащ между кв.13 и кв. 14 по действащия РП на Многофункционална зона „Изток”
145.	Гараж с площ 15 кв.м., находящ се в гр. Пловдив, ул. „Варшава” № 5, кв. 1, ПИ № 5, АЧОС № 255 / 01.10.1998г.
146.	Гараж с площ 16 кв.м., находящ се в гр. Пловдив, ул. „Тодор Влайков” № 28, кв. 11, ПИ № 135, АЧОС № 297 / 30.10.1998 г.
147.	Гараж с площ 14.86 кв.м., находящ се в гр. Пловдив, ул. „Варшава” № 19, кв.6, ПИ № 129, АЧОС № 573 / 25.07.2000г.
148.	Части от имот ЧОС, представляващ ПИ с идентификатор 56784.526.28 по кадастрална карта, находящ се в гр. Пловдив, ул. „Острец”, включен в УПИ I-КЖС, кв. 4 по действащия РП на кв. „Изгрев”
149.	Части от имот ЧОС, представляващ ПИ с идентификатор 56784.526.15 по кадастрална карта, находящ се в гр. Пловдив, ул. „Бъндерица”, включен в УПИ I-КЖС и магазини, кв. 3 по действащия РП на „Изгрев”
150.	Части от имот ЧОС, представляващ ПИ с идентификатор 56784.553.1 по кадастрална карта, находящ се в гр. Пловдив, ул. „Крайна”, включен в УПИ I-КЖС и търговия, кв. 1-нов по действащия РП на ЖК „Ландос”
151.	Части от имот ЧОС, представляващ ПИ с идентификатор 56784.525.4 по кадастрална карта, находящ се в гр. Пловдив, бул. „Марица”, включен в УПИ I-КЖС и търговия, кв. 1-нов по действащия РП на ЖК „Ландос”
152.	Части от имот ЧОС, представляващ ПИ с идентификатор 56784.553.1 по кадастрална карта, находящ се в гр. Пловдив, ул. „Крайна”, включен в УПИ I-КЖС и търговия, кв. 1-нов по действащия РП на ЖК „Ландос”
153.	Части от имот ЧОС, представляващ ПИ с идентификатор 56784.553.174 и ПИ с идентификатор 56784.553.171 па кадастрална карта, находящ се в гр. Пловдив, ул. „Батак” и ул. „Славия”, включен в УПИ I-КЗ, кв. 1 по действащия РП на кв. „Дружба”
154.	Части от имот ЧОС, представляващ ПИ с идентификатор 56784.554.1 по кадастрална карта, находящ се в гр. Пловдив, ул. „Елба” и ул. „Батак”, включен в УПИ I-КЗПГ, кв. 25 по действащия РП на кв. „Дружба”
155.	<b>НЕЖИЛИЩНИ ИМОТИ ПРЕДОСТАВЕНИ ЗА УПРАВЛЕНИЕ ОТ РАЙОН „СЕВЕРЕН”</b>
156.	Едноетажна масивна сграда със застроена площ от 134кв.м., ул.„Сърнена гора” №1, ведно с прилежащи 2 (две) площадки с предназначение: спортни дейности, с площ 0,968дка и 1,859дка.
157.	Павилион от 18кв.м., находящ се на предгаров площад „Филипово”.
158.	Павилион от 18кв.м., находящ се на предгаров площад „Филипово”.
159.	Павилион от 18кв.м., находящ се на предгаров площад „Филипово”.
160.	Павилион от 36,75кв.м., находящ се на бул.„Цар Борис III Обединител” №3
161.	Терен-бул.„България” №19 (ПИ 781)-363кв.м.
162.	Терен-ул.„Брезовско шосе”-ПИ 309-425кв.м.
163.	Терен-ул.„Брезовско шосе”-ПИ 310-410кв.м.
164.	Терен-ул.„Брезовско шосе”-ПИ 311-484кв.м.
165.	Терен-ул.„Брезовско шосе”-ПИ 312-545кв.м.
166.	Терен-ул.„Брезовско шосе”-ПИ 313-270кв.м.
167.	Терен-ул.„Брезовско шосе”-ПИ 316-138кв.м.
168.	Терен-ул.„Брезовско шосе”-ПИ 304-907кв.м.

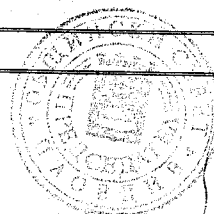


169.	Терен-ул."Брезовско шосе"-ПИ 307-345кв.м.
170.	Терен-ул."Брезовско шосе"-ПИ 305-267кв.м.
171.	Терен пред автогара „Север”-9,20кв.м.
172.	Терен пред автогара „Север” – 12кв.м.
173.	Терен – 735кв.м. ведно със сграда -100кв.м.-ул."Сакар планина"-УПИ XV- стопанска дейност, кв.655 по плана на Пета гр.част.
174.	<b>НЕЖИЛИЩНИ ИМОТИ ПРЕДОСТАВЕНИ ЗА УПРАВЛЕНИЕ ОТ ОП „РАДОСТНИ ОБРЕДИ”</b>
175.	Магазин за цветя в Дом на младоженци-ул."Хр.Г. Данов" №36
176.	Магазин за булчински принадлежности и аксесоари в Дом на младоженци – ул."Хр.Г. Данов"
177.	<b>НЕЖИЛИЩНИ ИМОТИ ПРЕДОСТАВЕНИ ЗА УПРАВЛЕНИЕ ОТ ОП „ТРАУРНА ДЕЙНОСТ”</b>
178.	Терен от 21кв.м. в Траурен парк „Север”
179.	Терен от 23кв.м. в Траурен парк „Север”
180.	Терен от 12,8кв.м. в Траурен парк „Север”
181.	Терен от 28кв.м. в Траурен парк „Север”
182.	Терен и сграда от 3 и 6 кв.м. в Траурен парк „Централен”
183.	Терен от 15кв.м. в Траурен парк „Север”
184.	Терен и сграда от 6 и 16кв.м. в Траурен парк „Централен”

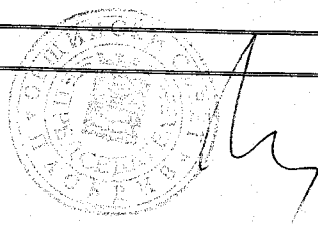
## II.2 Продажби

### II.2.1 „Продажба на общински жилища“ .

Продажба на общински жилища на правонамачи наематели	
1.	ул."Васил Левски"№101, ет.10, ап.66, вх. Б
2.	ул."Енисей"№17,бл.212,вх.Г, ет.6, ап.21
3.	ул."Д.Талев"№65,бл.5, ет.9, ап.43
4.	ул."Гладстон"№58,ет.2, им.пл.№862,кв.296 по план на ЦГЧ
5.	ул."Александър Стамболийски"№84,бл.113,вх.И, ет.1,ап.3
6.	ул."Поручик Вълво Стефов"№7,вх.В, ет.6,ап.17
7.	ул. "Цар Асен" № 41, вх. А, ет. 3, ап.7
8.	бул."България"№226, вх. А, ет. 3, ап.6
9.	ул."Йордан Гавазов"№1, бл.2006, вх.В, ет.7,ап.62/25
10.	ул. "Георги Бенковски", №28, вх.Б, ет.III-IV, ап.5
11.	ул."Победа"№21-а, бл.3102, ет.7, ап.28
12.	ул."Победа"№21-а,бл.3102, ет.10, ап.43
13.	ул. "Георги Кирков" №44, бл.126, вх.В, ет.6, ап.16/134
14.	ул. "Стефан Стамболов" №57, бл.139, ет.1, ап.3
15.	бул. "Пещерско шосе" №69, вх.Г, ет.1, ап.3
16.	ул. "Дивна" №11, бл.62, вх.Б, ет.7, ап.20
17.	ул. "Опълченска" №5, ет.2
18.	ул. "Белица" №19, бл.2021а, вх.А, ет.5, ап.14
19.	ул. "Сокол" №21, бл.4003, вх.Д, ет.7, ап.25/137
20.	ул."Дрян" №4, бл.14, вх.Б, ет.7, ап.19
21.	ул."Васил Левски" №97, вх.Г,ет.10, ап.66



22.	бул. "Александър Стамболийски" №71, бл.1114, вх."А", ет.2, ап.5/21
23.	ул. "Храбрец" №24, бл.261, вх.Г, ет.7, ап.18
24.	ул."Зенит"№23, бл.217, вх.Г, ет.1, ап.2/11
25.	бул."Васил Априлов" №136, вх.В, ет.4, ап.8/38
26.	ул."Енисей" №19, ет.1, ап.2
27.	ул."Лотос"№ 1, бл.250,ет.3,ап.7/69
28.	ул."Батак"№36,бл.4015, вх.Г, ап.18
29.	бул."Никола Вапцаров" №70, бл.179а, Вх.А, ет.1, ап.2/2
30.	ул."Георги Кирков" №54, бл.126, вх.3, ет.1, ап.1
31.	ул. "Босилек" №21, бл.215, вх.Е, ет.5, ап.20/95
32.	ул. "Славееви гори" №25, бл.130, вх.А, ет.4, ап.12
33.	бул."Пещерско шосе"№82, бл.3, ет.3, ап.15
34.	ул."Победа" №21а, бл.3102, секция С4, ет.10,ап.42
35.	ул."Белица "№26, бл.60, вх.Е, ет.1, ап.2
36.	ул. "Герлово" №26, бл.236, вх.А, ет.3, ап.9
37.	ул."Васил Левски"№101, вх.Б, ет.8, ап.46
38.	ул. "Лъджене" №10 бл.4209, вх. А, ет.2, ап.7/15
39.	ул. "Младежка" №25, бл.2, вх.А, ет.1, ап.3
40.	ул. "Ландос" №69, бл.4009а, вх.Б, ет.5, ап.13/40
41.	ул. "Кукуш" №4, бл.11, вх.А, ет.6, ап.57
42.	бул. "Копривщица" №78, ет.3, ап.16
43.	ул. "Кукуш" №4, бл.11, вх.А, ет.4, ап.35
44.	ул. "Герлово" №26, бл.236, вх.А, ет.4, ап.12
45.	ул."Златорог" №20, бл.211, вх.А, ет.1, ап.1/1
46.	бул."България" №10, бл.17, вх.Д, ет.5, ап.13
47.	ул."Поручик Вълво Стефов"№1, бл.1122, вх.В, ет.1,ап.1
48.	ул. „Христо Г. Данов №4, ет.4, УПИ II-1485, кв.45-нов по плана на ЦГЧ
49.	ул."Гладстон" №43
50.	ул."Иван Вазов" №27, ет.2
51.	ул."Порто Лагос" №27, ет.1, кв.564, парц.III-1601, пл.№1601, р-н „Северен”
52.	ул."Цар Иван Страцимир" №8, ет.2, им.пл.№1535, кв.931, I гр, част
53.	ул."Босилек" №15, бл.215, вх.В, ет.8, ап.23/141
54.	ул. „Сокол" №17, бл.4002, вх.Б, ет.7, ап.28
55.	ЖР "Тракия" бл.27, вх."А", ет.1, ап.2/2
56.	ЖР."Тракия",бл.182,вх.А,ет.2, ап.6/18
57.	ЖР."Тракия",бл. 27,вх.В,ет.4, ап.13/45
58.	ЖР "Тракия", бл.26, ет.8, ап.46
59.	ЖР."Тракия",бл.319, вх.В,ет.4,ап.13/37
60.	ЖР."Тракия", бл.208, вх.В, ет.4, ап.15/39
61.	ЖР "Тракия", бл.184, вх.В, ет.3, ап.11/35
62.	ЖР "Тракия", бл.106, вх.А, ет.6, ап.30/160
63.	ЖР "Тракия", бл.104А, ет.10, ап.96
64.	ЖР "Тракия", бл.277, вх.Б, ет.4, ап.12/33
65.	ЖР."Тракия",бл.52, вх.Е,ет.11,ап.33
66.	ЖР."Тракия",бл.81, вх.А,ет.4,ап.18
67.	ЖР "Тракия", бл.182, вх.А, ет.3, ап.10/34



68.	ЖР "Тракия", бл.28, вх.А, ет.3, ап.8/26
69.	ЖР"Тракия", бл.2, вх.Д, ет.1, ап. 2/16
70.	ЖР"Тракия", бл.52, вх.А, ет.7, ап. 15/27
71.	ЖР"Тракия", бл.81А, вх.Д, ет.6, ап. 26/122
72.	ЖР "Тракия", бл. 11, вх.Г, ет.1, ап. 3/12
73.	ЖР."Тракия", бл.236, вх.Г, ет.2, ап.4/22
74.	ЖР."Тракия", бл.84, вх.Г, ет.4, ап.19
75.	ЖР "Тракия", бл.8, вх.А, ет.3, ап.15 /45
76.	ЖР "Тракия", бл.155, вх.В, ет.5, ап.18/98
77.	ЖР "Тракия", бл.109, вх.Б, ет.7, ап.27/151
78.	ЖР "Тракия", бл.156, вх.Б, ет.1, ап.1/5

**II. 2.2 „Продажба по реда на §42 от ПЗР към ЗИД на ЗОС и чл. 35 ал.3 от ЗОС“.**

<b>Продажба на общински УПИ на собственици на законно построени сгради с право на строеж по реда на §42 от ПЗР към ЗИД на ЗОС; чл. 35 ал.3 от ЗОС</b>	
1.	ул. "Захаридово" №81; УПИ V-720, кв.39, кв. Коматевево
2.	ул. "Цариброд" №2, УПИ IV-451, кв.53-нов, 19-стар по плана на ЦГЧ, - 8,65 % ид.ч. от 258 кв.м.
3.	ул. "Петър Бонев" №3, ПИ №822, кв. 328, по плана на кв. "Освобождение-Гео Милев"
4.	ЖР "Тракия", жил.гр.А-1,2,3, УПИ VII-магазини, кв.9
5.	ЖР "Тракия", гр.А-4, 5, 6, УПИ VIII-540,1204, кв. 5
6.	ул. "Правда" №6; УПИ I-896, кв. 31, кв. "Дружба"; 1/2 ид.ч. от 262 кв.м.
7.	ул. „Правда“ №32, УПИ III-816, кв.35 по плана на кв. „Дружба“
8.	ул. „Батак“ №43, УПИ VI-939, кв. 22, кв. „Дружба“, 1/3 ид.ч. от 308 кв.м.
9.	ул. „Велбъжд“ №69, ПИ 56784.522.3004, кв.522, по плана на кв. "Освобождение- Гео Милев", 350 кв.м.
10.	ул. „Варвара“ №28, ПИ 56784.554.21, кв.28, по плана на кв. „Дружба“, 323 кв.м.
11.	ЖР „Тракия“- жил.гр. А-10,11, кв.6, УПИ V- търг. и битови услуги, 801 кв.м.
12.	ул. „Калина“ №21, ПИ 56784.554.97, кв.23, по плана на кв. „Дружба“, 347 кв.м.
13.	ул. „Кемера“ №7, ПИ 56784.555.258, кв. 66 /нов/, по плана на кв. „Дружба“, 422 кв.м.
14.	ул. „Иван Рилски“ №66, УПИ XIII-1390, кв.587, по плана на Пета гр. Част
15.	ул. "Никола Вапцаров" №60, кв.54, по плана на кв. „Христо Ботев-север“, УПИ XI-баня, ид. Част от 3945 кв.м
16.	Ул. „Димитър Галев“ №49, УПИ I-клуб, кв. 88 по плана на кв. "Христо Ботев-юг"




17	ул. „Славееви гори” №19, кв.93, парцел II-168, ½ ид.ч от 492 кв.м
18	ул. „Смилево” №30, кв.157, парцел VII-1530, 346 кв.м
19	ул. „Коматевско шосе” №141, кв.29, парцел X-389,390, 1663 кв.м
20	ул. „Лерин” №47А, ПИ 56784.511.540, ¼ от 411 кв.м
21	ул. „Георги Цариградски”, ЖР „Тракия”, кв.7, ПИ 56784.540.1139, 41,85 % ид. ч. от 425 кв.м
22	ул. „Батак” №47, УПИ-949, кв.28, 357 кв.
23	Ул. „Ген. Колев” №25, УПИ X-338, кв.21, по плана на гр. Пловдив
24	Ул. „Цоко Каблешков” №3, УПИ XIX-546, кв.186 по плана на Втора градска част 1/6 ид.ч.
25	Ул. „Поручик Д. Величков” №69, УПИ XXII-148, кв.9 по плана на „Освобождение и Гео Милев”
26	Ул. „Легия” №9, УПИ XX-1708, кв.372 по плана на Трета градска част
27	Ул. „П.Каравелов” №6, УПИ XIII-1449, кв.46-нов/41-стар по плана на ЦГЧ
28	Ул. „Загоре” №15, ПИ 56784.518.1434.1

### II. 2.3 „Продажба чрез провеждане на публичен търг или конкурс“.

Продажба на недвижими имоти, общинска собственост чрез провеждане на публичен търг или публично оповестен конкурс по реда на НРПУРОИ	
1.	УПИ XIII- общ., кв. 655, V град. част, ул. „Седянка” №11
2.	УПИ XV-1560, кв. 3 нов, кв. 567 стар, кв. „Победа – Марица”, ул. „Порто Лагос” №36
3.	УПИ VIII-1097, кв. 46 нов по плана на „Хр. Ботев” – север, ул. „Петър Стоев” №24
4.	УПИ V-общ., кв. 11, по плана на Трета град. част, бул. „Санкт Петербург”
5.	УПИ IV- общ., кв. 41а, кв. „Въстанически-юг”, бул. „Н. Вапцаров”
6.	УПИ I-паркинг, кв. 3, ж. гр. А- 4, 5, 6, ЖР „Тракия”
7.	УПИ III- гаражи, кв. 1, ж. гр. А- 9, ЖР „Тракия”
8.	УПИ II- многоетажен гараж, кв. 1, ж. гр. А- 1, 2, 3, ЖР „Тракия”
9.	ПИ 56784.554.557, УПИ IX-общ. обсл. дейности, кв. 13, кв. „Дружба”, ул.„Елба” №8- 704 кв.м., ново свободно застр.
10.	ПИ 56784.518.1062, УПИ XIV-1380, кв. 38-нов, 171-стар по плана на ЦГЧ, ул. „Бетовен” №7-земя 389 кв.м. и сгради,запазване на същ. застр. с пристрояване и надстр. до средно застр., свързано със застр. в УПИ XIV
11.	УПИ I-1387, кв.38-нов, 171-стар по плана на ЦГЧ, ул. „Бетовен” №3
12.	УПИ XV-1жил. И общест.застрояване кв.655 по плана на пета гр.част, ул. „Сакар Планина”
13.	Дворно място - УПИ III-768, кв.127, СГЧ, ведно с построените в него сгради, ул. "Макгахан" №6
14.	Общинската част от сградата и 116/204 ид. ч. от дворно място, цялото от 204 кв. м., съставляващо УПИ X-146, кв. 120 по плана на СГЧ, ул. 4-ти януари” №6

15.	Общинската част и 149/396 ид. ч. от дворно място, цялото от 198 кв. м., съставляващо имот пл. №823, с отреден УПИ III-823, кв. 62 по плана на СГЧ, ул. <b>"Съборна" №8</b>
16.	УПИ VI-124,125,128, кв.6 по плана на Първа Каменица, ул. <b>"Варшава" №13,15,17;</b> с площ 1009 кв.м., едно и пет ет.застр.
17.	УПИ II-134,135,136,137 кв.11 по плана на Първа Каменица, ул. <b>"Месемврия"</b> , ул. <b>"Т.Влайков"</b> с площ 1235,50 кв.м., ново едно и триет. застр.
18.	УПИ IV-142,143 кв.11 по плана на Първа Каменица, ул. <b>"Детелина"</b> с площ – 688,50 кв.м
19.	УПИ II-компл. Застр., кв.1 по плана на Първа Каменица, ул. <b>"Богомил"</b> , ул. <b>"Варшава"</b> , ул. <b>"Месемврия"</b> , ул. <b>"Ст. Шишков"</b> – 3550,00 кв.м
20.	ПИ 56784.520.1525, УПИ XIII-многоетажен паркинг, кв. 502 Първа гр. част, ул. <b>"Балкан"</b> -1 078 кв.м
21.	УПИ I-център за рехабилитация, кв. 1 по плана на жил. гр. А-12, ЖР <b>"Тракия"</b> , с площ от 3 219 кв. м.
22.	Първи етаж от триет. жил. Сграда със з.п. 103 кв.м., ведно с 1/3 ид. части от о.ч. на сградата и 2/3 ид.ч. от дворното място, цялото с площ от 497 кв.м., ул. <b>"Д-р Вълкович" №17</b>
23.	Поземлен имот с идентификатор 56784.382.90, м. <b>"БЕЛОМОРСКИ"</b> район Южен с площ 575 кв.м.
24.	Поземлен имот с идентификатор №56784.239.48, м. <b>"ПРОСЛАВ"</b> район Западен с площ 15123 кв.м.
25.	Поземлен имот с идентификатор 56784.523.1350, кв.377а, по плана на Трета градска част, ул. <b>"Богомил" №54, 184 кв.м</b>
26.	ПИ с идентификатор 56784.523.734, УПИ I- компл. застрояване, подземни гаражи и КОО, кв.381, по плана на Трета градска част, ул. <b>"Родопи" №26, 244 кв.м</b>
27.	ПИ с идентификатор 56784.530.148, УПИ XIV-395, кв.54, по плана на кв. Македония, ул. <b>"Македония" №41, 185 кв.м</b>
28.	ПИ с идентификатор 56784.531.1574, УПИ I-1574, кв.18, по плана на кв. "Христо Ботев" - север, ул. <b>"Софлу" №9-11, 743 кв.м</b>
29.	ПИ с идентификатор 56784.542.80, попадащ в терен без отреждане, кв.9, по плана на Северна индустриална зона, 1 321 кв.м
30.	ПИ с идентификатор 56784.506.1346, УПИ III-1001, кв.602, по плана на Пета градска част, ул. <b>"Средец" №69, 261 кв.м</b>
31.	Ул. <b>"Петър Стоев" №15-</b> къща- 61 кв.м с УПИ- 300 кв.м,
32.	Ул. <b>"Велико Търново" №25,</b> ет.2 от къща и таван
33.	Бул. <b>"Никола Вапцаров" №44,</b> ПИ с идентификатор 56784.531.687, УПИ XII-987, кв.12, по плана на кв. „Македония”, 355 кв.м
34.	Бул. <b>"Никола Вапцаров" №48,</b> ПИ с идентификатор 56784.531.685, УПИ XIV-985, кв.12, по плана на кв. „Македония”, 594 кв.м
35.	Ул. <b>"Победа" №13а,</b> ПИ с идентификатор 56784.506.895, УПИ VIII-1651, кв.562, по плана на Пета градска част, 39 кв.м
36.	Ул. <b>"Прилеп" №3,</b> ПИ с идентификатор 56784.530.115, УПИ V- общ. обсл., кв.9б, по плана на кв. „Въстанически”- север, сграда с площ от 204 кв.м, и УПИ с площ от 278 кв.м
37.	Конкурс за продажба на УПИ I-общ. обсл. дейности, кв. 13, кв. <b>"Дружба"</b> , с построените сгради, ул. <b>"Елба" №10</b>
38.	Конкурс за продажба на УПИ V-8-обществено и делово обслужване, кв.8, по плана



	на кв. "Гладно поле"
39.	УПИХІ – обл. дейности, кв.4 по плана на кв.Хаджи Димитър, ул. „Брезовско шосе” с площ 425 кв.м, ПИ56784.505.309

**II. 2.3.1 Продажба на общински имоти по §4, ал.2 и ал.7 от ПЗР на ЗЕнергетиката:**

Продажба на имоти – енергийни обекти съгласно §4, ал.7 от Закона за енергетиката	
1.	ТП№1095- сграда построена в УПИ III-зеленина и графопост, кв.604а по плана на Пета градска част. ТП-67 кв.м (63,79) кв.м ПИ 506.741 (УПИ III-зел.,ТП) – 2036 кв.м, Р-н Северен, ул."Средец" на ТП и ул."Оборище" на УПИ
2.	ТП№953- сграда построена в УПИ I-зеленина, кв.56а-нов по плана на кв."Македония", ТП -66,72 кв.м, УПИ – 2202 кв.м, Р-н „Южен” ул."Македония"(ул.Горно Броди) за ТП и за УПИ
3.	ТП№1071/78 ЖСК „Люляк” м/у бл.202 и бл.201В, ТП-86,82 кв.м (88,81 кв.м), Р-н „Тракия”, УПИ I- комплексно застр. И обществ. Меропр., кв.1- нов ,зона А-1 за ТП
4.	ТП№948, "Подлеза"северозападната част, Р-н „Централен”, ул."Гладстон" – Подлеза за ТП, ТП-25,60 кв.м (23,32 кв.м)
5.	ТП№79, бл.203- „Тракия”, Р-н „Тракия”, УПИ I- комплексно застр. И обществ. Меропр., кв.1 ,зона А-1,2,3 за ТП
6.	ТП№1072/81, „Тракия”, Р-н „Тракия, УПИ II-комплекс.застр., общ.меропр., подземни гаражи и хидрофор, кв.2 жил.гр.А1,2,3 ЖР „Тракия”
7.	ТП№1109-сграда построена в УПИ VIII-общ., кв.583 по плана на Пета градска част, Р-н Северен, ул."Мизия" на ТП, ул."Ораческа", ТП- 65 кв.м(61,14) кв.м, УПИ VIII-общ, кв.583- 330 кв.м
8.	ТП№1085, ЖСК „Каменица" построен в северозападната част на УПИ I- комплексно застр., кв.483 по плана на Трета гр.част, Р-н „Централен”, ул."Т.Влайков" за ТП-64,05 кв.м

**II. 2.4 Продажба на право на строеж**

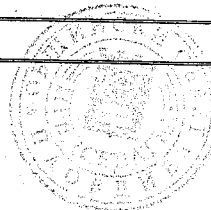
**II. 2.4.1 „Продажба на право на строеж за пристрояване и надстроеване”.**

Право на строеж за пристрояване и надстроеване	
1.	РЗП 151,44 кв.м. в УПИ I-компл. застр. и озеленяване, кв. 16, кв."Първа Каменица", ул."Лев Толстой", гр. Пловдив
2.	ПС за 33.60 кв.м. в ПИ 56784.505.109, УПИ III-комплексно жилищно и обществено застрояване, кв. 6, кв."Артерия Аерогара", гр. Пловдив
3.	ПС за тераси - сутерен- 14.30 кв.м.; първи етаж-14.30 кв.м.; втори етаж-19.17 кв.м.; трети етаж-19.17 кв.м. в ПИ 56784.503.366, кв. 18 по плана на кв. "Захарна фабрика", бул."България" №222, гр. Пловдив
4.	ПС за 35 кв.м. в ПИ 56784.503.355, УПИ I- комплексно застрояване, кв.1 по плана на кв. "Захарна фабрика", ул. "П. Шилев" 2, гр. Пловдив
5.	ПС за 40 кв.м. в ПИ 56784.505.94, УПИ I-комплексно жилищно и обществено

	застрояване, кв. ба по плана на кв. "Артерия Аерогара", гр. Пловдив
6	ПС за 76,25 кв.м. в УПИ II-компл. застрояване и зеленина, кв. 9, кв."Артерия аерогара", гр. Пловдив
7	4 броя тераси, УПИ III- за жил. комплекс, кв. 442 по плана на кв. "Зеленчукова борса", ул."Чернишевски" №2, гр.Пловдив.
8	РЗП 6 кв. м в УПИ I-комплексно застрояване, кв. 30, кв."Въстанически"-север, гр.Пловдив
9	РЗП 25 кв.м. в УПИ IX - 985, кв. 50, по плана на в."Дружба", ул."Батак" №9, гр. Пловдив
10	РЗП 7 кв.м в ПИ 56784.511.181, представляващ УПИ VII-181, кв. 32, ул."Голаш планина" №10, гр. Пловдив
11	РЗП 7 кв.м в ПИ 56784.511.181, представляващ УПИ VII-181, кв. 32, ул."Голаш планина" №10, гр. Пловдив
12	РЗП 145,05 кв.м. в ПИ 56784.534.397 представляващ УПИ IX-общ. дейности, кв. 29а, по плана на кв.Коматево, ул."Луна", гр. Пловдив
13	РЗП 62,50 кв. м в УПИ VI-комплексно застрояване и обслужващи дейности, кв. 592 по плана на Пета гр. част, ул."Панагюрище" №20", гр. Пловдив
14	РЗП 5,25 кв. м. в УПИ I.-166, кв. 93 по плана на кв. "Хр. Ботв"-юг, ул."Славееви гори" №15А, гр. Пловдив
15	РЗП 80,00 кв. м. на бул."България" № 103, УПИ I-жил. комплекс, кв. 570 А, Пета гр. част, гр. Пловдив
16	РЗП 82,10 кв.м. ПИ 56784.530.2340.1.89, ул."Пере Тошев" №3
17	РЗП 251,10 кв.м. ПИ 56784.555.192, УПИ II-компл. застр. и графопост, кв. 59, кв."Дружба", гр. Пловдив, ул."Храбрец"

**II. 2.4.2 „Продажба на право на строеж за обекти по реда на §17 ал.2 от ЗУТ“**

Право на строеж за обекти по реда на §17 ал.2 от ЗУТ	
1.	в ПИ 56784.530.2331, УПИ VII-общ. обл., кв. 9а, кв. „Въстанически” - север, ул. „Дрин”
2.	ПИ 56784.506.826, УПИ II-1520, общ. обл., кв. 1 по плана на кв. „Победа-Марица”, ул. „Златна панега”- „Кафе-аперитив „Лиана””
3.	в ПИ 56784.506.146, УПИ IV- общ. дейност, кв. 600 по плана на Пета градска част - ЕТ "Йоана-88"
4.	в ПИ 56784.530.29, УПИ I-търговски комплекс и зеленина, кв. 6 по плана на кв. "Хр. Ботев"-север, ул."Бяло море"
5.	в ПИ 56784.507.2010, ресторант "ДОРИТА", ул. "Барикадите" № 18, УПИ II-обществено обслужване, кв. 147 по плана на кв."Северно от панаирни палати"
6.	РЗП за 30 кв.м.-обущарски услуги УПИ I-обществени дейности, кв. 62-нов по плана на кв."Дружба",ул. "Ландос" -ул. "Храбрец", гр. Пловдив;
7.	РЗП за 15 кв.м.-ателие за звукозаписи УПИ I-обществени дейности, кв. 62-нов по плана на кв."Дружба",ул. "Ландос" -ул. "Храбрец", гр. Пловдив;
8.	РЗП за 32 кв.м.-фотоателие УПИ I-обществени дейности, кв. 62-нов по плана на кв."Дружба",ул. "Ландос" -ул. "Храбрец", гр. Пловдив;
9.	ул."Вратцата" №ба -аптека "Изгрев", гр. Пловдив
10.	ул."Клен" - ул."Дюлево" - ПИ 56784.526.181



11.	УПИ I- комплексно жилищно строителство, кв. 10 по плана на кв. "Изгрев", ул. "Босилек" №22, гр. Пловдив
-----	---

**II. 2.4.3 „Продажба на право на строеж по чл. 188 от ЗУТ, ал. 1 и ал. 5.”**

Право на строеж по чл. 188 от ЗУТ, ал. 1 и ал.5	
1.	РЗП за 78,85 кв.м. в УПИ XI-400, 401, 402, кв. 464 по плана на Трета градска част, ул. "Мали Богдан" №36

**II. 2.4.4 „Продажба на право на строеж на графопостове”.**

Право на строеж за графопостове	
1.	в УПИ VII-ТП, по плана на Многофункционална зона "Изток", гр. Пловдив
2.	Стълпи на стълбове, обект п/ст "Прослав" 110/20кV; подобект ВЛ 110 кV "Чадърите, п/ст"Прослав - п/ст "Хр. Смирненски"
3.	в УПИ VIII- компл. жил. застр., кв. 499 , Първа гр. част, ул. "Княз Черказки", гр. Пловдив
4.	УПИ I-жилищно строителство, кв. 28, кв. "Христо Ботев"-север, гр. Пловдив
5.	кв. "Христо Ботев"-юг, кв. 103, ул. "Г. Икономов" - ул. "Павел Калпакчиев"

**II. 2.4.5 „Продажба на право на строеж на други самостоятелни обекти”.**


Право на строеж за други самостоятелни обекти	
1.	ПИ 56784.540.1209, представляващ УПИ III-540.1209, молитвен дом, А-7,8, Ж.Р. "Тракия"

**II. 2.4.6 „Продажба на право на строеж, заплащано с готови имоти”.**

Право на строеж, заплащано с готови имоти(обезщетение)	
1.	ПИ 56784.506.413, включен в УПИ I-общ.строителство, паркинги и подземни гаражи, кв.655 по плана на Пета градска част , ул. "Сакар планина" №10

**II.2.5 Дарение**

Дарение по реда на чл. 35, ал. 5 от ЗОС	
1.	Сграда с идентификатор 56784.507.403.2, разположена в ПИ 56784.507.403, със застроена площ – 17 кв. м., брой етажи 1, предназначение Култова религиозна сграда, параклис „Св.Георги”, ведно с правото на строеж, попадаща в УПИ I – комплексно жилищно строителство, кв. 1 по рег. план на кв. „Димитър Петров”, бул. „Дунав”
2.	Сграда с идентификатор 56784.519.908.3, със застроена площ 38 кв.м., бр. етажи



1, предназначение Култова, религиозна сграда, ведно с правото на строеж, построена в ПИ с идентификатор 56784.519.908 – частна общинска собственост, УПИ I-църква и галерия, кв. 122 по рег. план на „Старинна градска част” – Пловдив, ул. „Съборна” №22

## II.2.6 Прекратяване на съсобственост.

Прекратяване на съсобственост по реда на чл. 36, ал. 1 от ЗОС	
1.	ПИ 56784.519.464, УПИ IX-575, кв. 395, СГЧ, ул. „Кирил Нектариев” №7
2.	УПИ VIII – 97, 98 кв. 526 по плана на Първа градска част, общинска собственост – ПИ 56784.525.220 с площ 164 кв. м., бул. „Кн. Мария Луиза”, №69
3.	ПИ с идентификатор 56784.528.9, с площ 311 кв. м. за който е отреден УПИ II-общ., кв. 29 по рег. план на „Втора Каменица” – общинска собственост 7/10 ид. части от ПИ.
4.	ПИ 56784.531.5080, попадащ в УПИ V-1277,1276, кв. 28 по плана на кв. „Христо Ботев” – север, ул. "Петър Стоев" № 74 общинската собственост 168/420 ид. ч. от поземлен имот с идентификатор 56784.531.5080
5.	УПИ XII-1263, кв. 29, кв. "Хр. Ботев" - север, ул. "Петър Стоев" № 62, общинска собственост ПИ № 2259 с площ 104 кв. м.
6.	ПИ 56784.531.1179, УПИ VI-1179, кв. 53, кв. „Хр. Ботев – север”, ул. „Одеса” №8, общинска собственост 213/563 ид. ч.
7.	УПИ VIII-1420, 2193, кв. 356, Трета градска част, ул. "Крали Марко" №39а, общинска собственост ПИ 56784.523.2193 с площ 138 кв. м.
8.	УПИ X-844, кв. 437 по плана на Първа градска част, ул. "Драгоя Божилов" №9 общинска собственост – част от ПИ с идентификатор 56784.520.1410, с площ от 66 кв. м.
9.	УПИ XXV-1097, кв.707 по плана на ЦГЧ, ул. "Иван Андонов" №9
10.	УПИ I-965, кв. 577 по плана на Пета гр. ч., ул. „Панагюрище” №8а, общинска собственост – ¾ ид. части от ПИ 56784.506.9678 с обща площ от 282 кв. м.
11.	ПИ №364, ул. „Плевен” №9, вкл. в УПИ II-355, 356, 357, 363, 364, жил. и общ. застр., кв. 206 по плана на Втора гр. част
12.	ПИ с идентификатор 56784.531.424, УПИ VIII-424, кв. 77 по плана на кв. „Хр. Ботев”-юг, ул. „Цветарска” №10
13.	УПИ I-1548, кв. 389, I гр. част, ул. „Митрополит Панарет” №14, общинска собственост – ПИ с идентификатор 56784.520.1534 с площ от 2 кв. м.
14.	ПИ с идентификатор 56784.508.403, със стар идентификатор 458, кв.17, УПИ XII-458, газстанция, ул. „Брезовско шосе” №176 - общински - 302/3205 ид. част.
15.	УПИ IV-общ., кв. 25 стар кв. „Кишинев - Смирненски”, ул. „Силистра” №19, общинска собственост - 196, 67/484 ид.ч. от 484 кв. м.
16.	ПИ с идентификатор 56784.517.444 в УПИ IX-435, кв. 24 по плана на „Млад.

	Хълм", ул. „Войнишка слава” №24
17.	УПИ IX-553 и УПИ X-553, кв. 11, „Мл. хълм”, ул. „Днепър” №2 и ул. „Н. Алваджиев” №3.
18.	ПИ №721, на кв. “Модър”-II по регул. план на кв. “Хр. Смирненски-юг”, ул. “Перуника” №2, общинска собственост - 1/3 ид. ч.
19.	УПИ XVIII-1620, кв. 457, I гр. ч., ул. “Шейново” №18, общинска собственост - 22 кв. м.
20.	УПИ IX- обществ. обслуж. и УПИ XVI-221, 222, обществ. обслуж., кв. 134-нов, ЦГЧ, ул. “Ив. Вазов” №10
21.	УПИ IX-1198, кв. 63, кв. „Дружба”, ул. „Искра” №38, общинска собственост - 55/407 ид. ч.
22.	ПИ с идентификатор 56784.518.548, с площ 165 кв. м., УПИ XV-695, 697, кв. 209, по плана на Втора градска част, ул. „Гр. Китанчев” №8
23.	ПИ с идентификатор 56784.519.55, с площ от 737 кв. м. УПИ IV-117, кв. 401, СГЧ, ул. „Д-р Чомаков” №14, общинска собственост 5/12 ид. части от ПИ.
24.	УПИ XIII-11,13, кв. 108, кв. „Христо Ботев” – юг, ул. “Петрова нива” №95
25.	ПИ с идентификатор 56784.531.2089 с площ на имота по КК-264 кв. м., УПИ XIV-2089,10, кв.108, находящ се на ул. “Петрова нива” №97
26.	УПИ X-1987а,1987, кв.477 по плана на Трета градска част, ул. “Родопи” №111, общинска собственост ПИ 56784.523.72, с площ 222 кв. м.
27.	ПИ №294, с отр. УПИ XI-294, кв. 443а, I град. ч., бул. “Марица-Адата” №146
28.	ПИ с идентификатор 56784.520.1513, ул. “Ивац” №14, общинска собственост 16/542 ид. части от ПИ.
29.	ПИ с идентификатор 56784.520.229 с площ от 501 кв. м., находящ се на ул. “Никола Сапунов” №8 – общинска собствености 2/3 ид. части от ПИ, ПИ с идентификатор 56784.520.231 с площ 178 кв. м., ул. „Никола Сапунов” №8А – общинска собственост 2/3 ид. части от ПИ.
30.	УПИ II-267, кв. 144-нов по плана на ЦГЧ, ул. “Г. М. Димитров” №9, общинска собственост 1/3 ид. част /4 кв. м./ от ПИ №268 с отреден УПИ III-268, кв. 144-нов по плана на ЦГЧ.
31.	ПИ с идентификатор 56784.518.313, УПИ II-342, кв.207А, ул. “Мостова” №1
32.	УПИ II-46,50, кв.450, Първа градска част, ул. ”Балкан” №44, общинска собственост - им. пл. №50, с площ около 67,98 кв.м.
33.	УПИ III-152, кв. 428 по плана на кв. “Русин махала”, ул. “Младежка”
34.	УПИ VII-9, 10, общ., обществено обслужване, кв. 19 нов, 110 стар по плана на ЦГЧ, ул. “Райко Даскалов” №80
35.	УПИ XI – 326, кв. 492 по рег. план на Трета градска част с площ 485 кв. м., общинска собственост – ПИ 56784.523.36 с площ 76 кв. м. – ул. „Николай Гогол” №36
36.	УПИ XXVI-862, жил. застр., кв. 24 по плана на кв. Прослав, ул. “Морава” – общинска собственост - Част от ПИ с идентификатор 56784.512.9527, с площ 7 кв. м., включена в УПИ XXVI-862.
37.	УПИ V-736, кв. 124 нов, 77 стар по плана на ЦГЧ и масивна жилищна сграда на 2 етажа на ул. “Княз Александър I” №52
38.	ПИ №№2016, 2017, 2018, вкл. в УПИ IV-кино, общ. д-ст, кв. 70 нов, 75 стар, по плана на ЦГЧ, ул. “Кн. Александър I Батенберг” №29, 29а
39.	УПИ XI-849 от кв.2-стар, кв.50-нов по плана на ЦГЧ, ул. “Княз Александър I” №9




*[Handwritten signature]*

40.	ПИ с идентификатор 56784.528.531 по плана на Втора Каменица, ул. "Строител" №4, целия с площ 339 кв. м., общинска собственост – 11/16 ид. части.
41.	ПИ с идентификатор 56784.512.457, с площ 329 кв.м. за който е отреден УПИ IV-457, кв. 61 по регулационния план на кв. „Прослав”, ул. "Лазурна" № 5 – общинска собственост - 66 кв. м. от ПИ.
40.	ПИ с идентификатор 56784.519.1107, площ 206 кв. м., съставляващ УПИ XIII-3, 4, 5 и КОО, кв. 31 нов, 112 стар по плана на ЦГЧ, ул. "Йоаким Груев" №27 общинска собственост -166/206 идеални части от ПИ
41.	½ идеална част от правото на собственост на ПИ с идентификатор 56784.506.1408, ул. „Победа” №26
42.	ПИ с идентификатор 56784.522.689, с площ 195 кв. м., включен в УПИ I-689,690,930,693, кв. 166 нов, 282 стар по плана на ЦГЧ, ул. „Г. М. Димитров” №35, общинска собственост – ½ ид. част от ПИ.
43.	УПИ VII-96, кв. 526-нов., бул. „Източен”, чрез продажба на част от ПИ с идентификатор 56784.525.3011, с площ от 64 кв.м. по плана на Първа градска част.
44.	УПИ VI-601,600, кв. 140, по регулационния план на „Бяла зона”, ул. „Г.С.Раковски” №24А, общинска собственост - ПИ с идентификатор 56784.523.70, с площ 81 кв.м.
45.	ПИ с идентификатор 56784.523.548, с площ 283 кв. м., ул. „Димчо Дебелянов” №1 общинска собственост – 1/6 ид. част.
46.	УПИ XVI-40, ул. „Стефан и Обрейко Обрейкови” №5А
47.	УПИ VI-506, 1089, кв. 556 по плана на Пета гр. част, ул. "Средец" №9 – общинска собственост 36/103 ид. части от ПИ 56784.506.1089.
48.	ПИ с идентификатор 56784.521.1601, целия с площ 465 кв. м., включен в УПИ VI-173, кв. 7 по рег. план на „Освобождение и Гео Милев”, ул. Поручик Д. Величков” №51, общинска собственост – 45/465 ид. части от ПИ.
49.	УПИ XVIII-536, кв. 121 по плана на СГЧ, ул. „Професор Крикор Азарян” №8, общинска собственост ПИ с идентификатор 56784.519.1090, с площ от 92 кв. м.
50.	ПИ 56784.505.342, целия с площ 515 кв. м., ул. "Филипово" №47 – общинска собственост 2/5 ид. части.
51.	УПИ IV-505.181, кв. 6 нов, 11 стар по плана на „Артерия Аерогара”.
52.	Апартамент №46, бл. 154, ет. 8, вх. Б, ул. „ Стефан Стамболов” №85, ЖК „Христо Ботев”, гр. Пловдив – целия с площ 98,30 кв.м. – общинска собственост ¼ ид. част.
53.	УПИ XXIX-138, кв. 93 по плана на кв. „Христо Ботев” – юг, ул. „Павел Калпакчиев” №16, общинска собственост е частта от ПИ пл. №2267, попадаща в УПИ с площ 106 кв. м.
54.	Ул. „Велико Търново” №53, общинска собственост 1/3 идеална част от първи етаж, целия с площ 106,04 кв. м.
55.	Партерен нежилищен етаж на бул "Марица" №53, УПИ V-к.ж.с. имот пл. №1725 по плана на V гр. част, общинска собственост 3 кв. м.
56.	ПИ 56784.521.1442, с площ 191 кв.м., ул. "Константин Фотинов" №3 УПИ II-401 от кв. 64 нов, 95 стар по плана на ЦГЧ, общинска собственост - 9/191 ид. части от ПИ.
57.	УПИ II-590, общ., кв. 31 по рег. план на кв. „Македония” с площ 467 кв. м. – общинска собственост – ПИ 56784.531.642 с площ 82 кв. м., ул. „Чорлу” №51
58.	ПИ с идентификатор 56784.531.1057 с площ 309 кв. м., УПИ I, кв. 18 по плана на кв. „Христо Ботев-север”, ул. „Софлу” №31, общинска собственост – 11/12 ид.

	части от ПИ.
59.	ПИ с идентификатор 56784.506.743, целия с площ 460 кв. м., попада в УПИ II-Банка, кв. 637 по плана на Пета гр. част, ул. „Васил Левски”, общинска собственост 1/3 ид. част от ПИ.
60.	ПИ 56784.540.1136 за който е отреден УПИ V-540.1136-общ. и жил.застрояване.ПИ 56784.540.1138 за който е отреден УПИ IV-540.1138-общ. и жил. застрояване.ПИ 56784.540.1139 за който е отреден УПИ III-540.1139 общ. и застрояване.кв.7 .жил.гр.А-13 ЖР"Тракия"
61.	ПИ 56784.532.827, целия с площ 264 кв. м, УПИ XI- 827, кв.67, ул.„Памир” № 14 – в дял на общината, срещу ПИ 56784.532.895, целия с площ 279 кв. м, УПИ XIX-827, кв. 67, ул. „Памир” № 14а в дял на частни лица, - общинската собственост е съответно 1/2 ид. част от ПИ 56784.532.895 и 1/2 ид. част от ПИ 56784.532.827.
62.	УПИ IX- църква, кв. 222 по плана на Втора гр. част, ул. “Митр. Натанаил” №16, чрез замяна на общинска част от ПИ с идентификатор 56784.518.1532 - 12 кв.м., с част от ПИ с идентификатор 56784.518.588 - собственост на църквата - 14 кв.м., попадаща в ул. ”Бунтовнишка”
63.	ПИ №1706, попадащ в УПИ XXXIII-1702, кв. 160 по плана на кв. „Въстанически-юг”, ул. "Тодор Александров" №98 – 240,47 кв. м. общинска собственост, срещу частен имот – част от ПИ 1702, с площ 17,73 кв. м. попадащ в УПИ XII, кв. 160 по плана на кв. „Въстанически-юг” ул. „Тодор Александров” №98
64.	УПИ II-1570, кв. 389, I гр. ч., ул. “Макгахан” №8, чрез замяна на частта от ПИ №1570, с площ 25 кв. м., попадащи в улица, с общ. 26 кв. м., включени. В УПИ
65.	ПИ с идентификатор 56784.517.42, с площ от 7 кв. м., УПИ XV-79,80,81, кв. 3 по плана на кв. „Младежки хълм”, ул. “Севастопол” №2 – общинска собственост срещу част от ПИ с идентификатор 56784.517.41 в улица-55 кв. м. и част от ПИ 56784.517.40 в улица – 5 кв. м.
66.	Част от ПИ с идентификатор 56784.531.4693, с площ от 38 кв. м., попадащ в УПИ I-861, обществ. Обсл. дейн. и ТП, кв. 29 а нов по плана на кв. “Хр. Ботев-север”, ул. “Михалаки Георгиев” №6 – общинска собственост, срещу част от ПИ с идентификатор 56784.531.861 с площ от 48 кв. м., попадащ в улична регулация.
67.	6/50 идеални части от ПИ с идентификатор 56784.508.460, УПИ VII-525, стоп. дейност, кв. 15 по рег. план на СИЗ с площ 4767 кв. м. – общинска собственост, срещу 44/50 ид. части – частна собственост, попадащи в ПИ с идентификатор 56784.508.461 с площ 299 кв.м. – улица „Рогошко шосе”
68.	УПИ IX-15 и УПИ X-15, кв.1 по плана на ЖК Южен, ул. „Димитър Талев” чрез замяна на имоти общинска собственост – ПИ 56784.545.94, с площ 39 кв. м. и ПИ 56784.435.95, с площ 286 кв. м. , срещу имоти частна собственост попадащи в улица ПИ 56784.535.98 – 153 кв. м. и ПИ 56784.535.99 – 393 кв. м.
69.	УПИ II-1033, кв.16 по плана на Кишинев -Смирненски чрез замяна на собствените на Община Пловдив ПИ 56784.511.9588, ПИ 56784.511.172 и ПИ 56784.511.320 срещу частни имоти – ПИ 56784.512.1077,съставляващ УПИ XIII-364, озеленяване по плана на кв. 27, по действащия рег. план на кв. „Прослав” и ПИ 56784.512.1076, за който е отреден УПИ IV-364-културен дом, кв. 27 – Прослав., Апартамент№20А, с площ 49,14 кв.м с административен адрес бул.”Александър Стамболийски” №35, вх.Ж, ет.VI, ап.20А

## II.2.7 Учредяване вещно право на ползване.



Право на ползване по реда на чл. 39 от ЗОС	
1.	<p>ПИ с идентификатор 56784.519.705, с площ 587 кв. м., представляващ УПИ ХХХ – творческа база, кв. 8 по рег. план на Старинна градска част – Пловдив, находящ се на ул. „Ген Тошев” №4, ведно със следните сгради находящи се в поземления имот:</p> <ul style="list-style-type: none"> <li>-Сграда с идентификатор 56784.519.705.1, със застроена площ 52 кв.м., бр. етажи: 1, с предназначение ”Сграда за култура и изкуство”;</li> <li>-Сграда с идентификатор 56784.519.705.2, със застроена площ 82 кв.м., бр. етажи: 2, с предназначение ”Сграда за култура и изкуство”;</li> <li>-Сграда с идентификатор 56784.519.705.3, със застроена площ 236 кв.м., бр.етажи: 1, с предназначение ”Сграда за култура и изкуство”;</li> </ul>
2.	<p>Самостоятелен обект с идентификатор 56784.519.871.1.2, с площ на обекта 260,34 кв. м., ведно с 50,98% ид. части от общите части на сградата и предназначение на самостоятелния обект: за склад, брой нива на обекта 1, находящ се в сграда 1, разположен в ПИ с идентификатор 56784.519.871, в УПИ I – компл. застр., кв. 114 по регулационния план на Централна градска част – гр. Пловдив, бул. „Шести септември” № 160.</p>
3.	<p>Самостоятелен обект с идентификатор 56784.523.1406.1.26, със застроена площ от 191,99 кв. м., ведно с 5,366% ид. ч. от общите части на блока и предназначение на самостоятелния обект: За културна и обществена дейност, брой нива на обекта 1, находящ се в сграда №1, разположена в ПИ с идентификатор 56784.523.1406, попадащ в УПИ XV-1406, общ., кв. 355 по рег. план на Трета градска част – гр. Пловдив, ул. „П. Д. Петков” №42</p>
4.	<p>Самостоятелен обект в сграда с идентификатор 56784.519.796.1.5, с предназначение за офис, гр. Пловдив, ул. „Д-р Г. Вълкович” №3, ет.4</p>
5.	<p>Сграда с идентификатор 56784.520.255.1, със застроена площ 72 кв. м., брой етажи: 1, предназначение: Друг вид обществена сграда, разположена в ПИ с идентификатор 56784.520.255, включен в УПИ II-комплексно жилищно застрояване, търговия и друга обществена дейност, кв. 524 по рег. план на Първа градска част – гр. Пловдив, ул. „Мортагон” №6</p>

### II.2.8 Предоставяне на концесия

Обекти на концесия	
1.	<p>Стадион в кв. "Коматев", представляващ УПИ I - Спортен комплекс, кв. 2 по плана кв. "Коматев", находящ се в район "Южен", представляващ поземлен имот с идентификатор 56784.534.2819 по кадастралната карта и кадастралните регистри</p>
2.	<p>Международна автогара - представляваща ПИ (поземлен имот) – 233, ПИ (поземлен имот) – 251, кв.12, ж.г. А-6, Ж.К."Тракия", гр.Пловдив.</p>
3.	<p>„Паркинг при надлез „Родопи””, представляващ, част от уличната регулация на бул. „Константин Величков”, с площ от 2842 /две хиляди осемстотин четиридесет и два/ кв.м., в кв. 13-нов по плана на кв. „Университетски”, заключен между бул. „Константин Величков”, УПИ I- първи „Покрит кооперативен пазар”, УПИ XII – зеленина и улица. „Паркинг при надлез „Родопи””, представляващ, част от уличната регулация на бул. „Константин Величков”, с площ от 2842 /две хиляди осемстотин четиридесет и два/ кв.м., в кв. 13-нов по плана на кв. „Университетски”, заключен между бул. „Константин</p>


	Величков", УПИ I- първи „Покрит кооперативен пазар”, УПИ XII – зеленина и улица.
4.	Паркинг пред хотел "Тримонциум"- находящ се в УПИ I -паркинг, кв.135 а, по плана на Централна градска част, гр.Пловдив.
5.	Бул."Цар Борис III Обединител" подлез до ПУ „Паисий Хилендарски”.
6.	Бул."Цар Борис III Обединител" подлез „Тунела Север”.
7.	Бул."България пешеходен подлез до хотел „Санкт Петербург”
8.	Стадион „Ботев”
9.	Стадион „Локомотив”
10.	Спортна зала ул."Кичево”

III. Описание на имотите, които общината има намерение да предложи за замяна срещу имоти на граждани и юридически лица в изпълнение на социални програми по чл.49, ал.2 от ЗОС.

III.1. По Решение № 396, взето с Протокол № 28 от 14.10.2010 г. на Общински съвет – Пловдив и по Решение № 376, взето с Протокол № 20 от 08.09.2011 г. на Общински съвет – Пловдив (Програма „Столипиново-2”)

№	Общински имоти	Имоти на граждани или юридически лица
<b>Програма „Столипиново-2”</b>		
1.	ул. "Македония" № 9, вх. А, ет. 7, ап.71	ул. "Крайна " № 7, бл. 4059, вх. А, ет. 3, ап. 8/26
2.	бул. "Пещерско шосе" № 82, блок 3, ет. 3, ап. 14	ул. "Крайна" № 1, бл. 4059, вх. Г, ет. 3, ап. 8/35
3.	ул. "Петър Стоев" № 50, ет. 6, ап. Ж-10	ул. "Крайна" № 7, бл. 4059, вх. А, ет. 5, ап. 14
4.	бул. "Освобождение" № 39, вх. В, ет. 3, ап. 7	ул. "Крайна" № 7, бл. 4059, вх. А, ет. 2, ап. 15
5.	ЖР "Тракия", бл. 194, вх. Д, ет. 3, ап. 8	ул. "Крайна" № 1, бл. 4059, вх. Г, ет. 7, ап. 19/82
6.	ЖР "Тракия", бл. 194, вх. Д, ет. 4, ап. 12	ул. "Калина" № 75, бл. 4056, вх. А, ет. 3, ап. 7/19
7.	ЖР "Тракия", бл. 191, секция Б2, вх. Г, ет. 5, ап. 14	ул. "Крайречна" № 34, бл. 4054, вх. А, ет. 4, ап. 15/27
8.	ЖР "Тракия", бл. 191, секция Б2, вх. Г, ет. 6, ап. 18	ул. "Крайречна " № 12, бл. 4051А, вх. Б, ет. 5, ап. 19/39
9.	ЖР "Тракия", бл. 191, секция Б2, вх. Г, ет. 6, ап. 19	ул. "Крайречна" № 16, бл. 4052А, вх. Б, ет. 5, ап. 19/39

IV. Описание на имотите, които общината има намерение да придобие в собственост и способите за тяхното придобиване;



#### IV.1. Отчуждаване

	Предмет на отчуждаване	Обект
1.	Отчуждаване на част от ПИ 512.921 - 61 кв.м., и част от ПИ 512.613 - 39,2 кв.м., кв.22 по плана на кв.Прослав	за изграждане на улица тупик кв.22 кв.Прослав
2.	Отчуждаване на части от ПИ №821 – 46 кв.м., ПИ №822- 17 кв.м.; ПИ 512.848 – 34 кв.м. кв.8 по плана на кв. Прослав	за изграждане на улица тупик кв. Прослав
3.	Поземлени имоти 56784.518.364 по кадастрална карта на гр.Пловдив, на бул."Марица" №78	Реконструкция булевард „Марица“-юг
4.	Части от ПИ 56784.532.16, 56784.53250; 56784.532.51, 56784.532.52, 56784.532.53, 56784.532.30, 56784.532.25	Изграждане на подлез ул."Царевец"- „Модър" (от „Колхида до" Солунска")
5.	Част от ПИ 56784.511.1002, част от ПИ 56784.511.1099, ПИ 56784.507.1052; част от ПИ 56784.507.1053; част от ПИ 56784.507.1068 и ПИ 56784.507.1078	Разширение на ул. „Царевец"
6.	Имоти и части от имоти в кв.27 и 28 13 бр. по плана на „Младежки хълм"	Разширение „Пещерско шосе" (от „Васил Априлов" до ТЕТ)
7.	16 бр. имоти в обхвата от бул."6-ти септември" до ул. „Пещерско шосе"	Разширение на бул. „Васил Априлов" (от бул."Шести септември" до бул."Пещерско шосе")

#### IV.2 Възмездно придобиване на частни имоти чрез покупко-продажба, замяна

	Адрес	Обект
1.	Ул."Асеновградско шосе" №8	УПИ IV-617, спортна дейност (колодрум), хотел, кв.1 по плана на ЖК „Тракия" – II част, ведно с правото на строеж за обект в процес на строителство

#### IV.3 Безвъзмездно придобиване на имоти – държавна собственост на основание чл.54 от ЗДС

	Адрес	Обект
1.	пл."Централен" №1	Пети, шести и единадесети етажи от 12-етажната административна сграда, ведно с ¼ ид.част от общите части на сградата и от правото на строеж върху дворното място, представляващо част УПИ I - Административна сграда, кв.143-нов, 318-стар по плана на ЦГЧ – Пловдив, ведно с двуетажната със сутерен сграда „Концертна зала", находяща се източно от 12-етажната административна сграда.

#### IV.4. Придобиване на имоти, като обезщетение срещу право на строеж или продажба на земя.



1.	По дог.№09ДГ729/12.05.2009 г. Офис №4, ет.3,с площ 81,00 кв.м,ведно с 7,202% ич от общ.части в УПИ I-жил.стр., кв.8 по плана на кв."Христо Ботев"-север гр.Пловдив
2.	Офис №5, ет.3,с площ 39,65 кв.м,ведно с 3,525% ич от общ.части в УПИ I-жил.стр., кв.8 по плана на кв."Христо Ботев"-север гр.Пловдив
3.	Офис №6, ет.6,с площ 87,55 кв.м,ведно с 7,784% ич от общ.части в УПИ I-жил.стр., кв.8 по плана на кв."Христо Ботев"-север гр.Пловдив
4.	По дог.11ДГ1290/22.12.2011 г. ЖСК „Албена” Ап.№2, Кота +3,25м., със застроена площ 99,00 кв.м, ведно с 7,450% ид.ч. от общ.части равняващи се на 20,30 кв.м на ул. „Граф Игнатиев” №22
5.	Ап.№4, Кота +6,05м., със застроена площ 99,00 кв.м, ведно с 7,608% ид.ч. от общ.части равняващи се на 20,73 кв.м на ул. „Граф Игнатиев” №22
6.	Гараж №3 на Кота -2,40 със застроена площ 17,75 кв.м,ведно с 1,080%ич от общ.части равняващи се на 14,88 кв.м на ул. „Граф Игнатиев” №22
7.	Гараж №4 на Кота -2,40 със застроена площ 17,25 кв.м,ведно с 1,050%ич от общ.части равняващи се на 14,47 кв.м на ул. „Граф Игнатиев” №22

**IV.5. Безвъзмездно придобиване на държавни имоти в управление на Община Пловдив по реда на чл.15 от ЗДС;**

1.	Двуетажна паянтова сграда с пристройка къщата „Недкович” и останалите сгради в имота, ведно с дворно място, застроено и незастроено, цялото с площ от 522 кв.м, представляващо ПИ № 650, за който е отреден УПИ V- музей, кв.398 по плана на Старинна градска част ул."Цанко Лавренов" №3 гр.Пловдив
2.	Двуетажна паянтова сграда , ведно с дворно място, застроено и незастроено, цялото с площ от 246 кв.м, представляващо ПИ № 676, за който е отреден УПИ I-експозиция и художествено творчество, кв.394 по плана на Старинна градска част ул."Арх.Христо Пеев" №2 гр.Пловдив
3.	ПИ с идентификатор 56784.520.1359 , с площ 2525 кв.м за археологически паметник на културата, попадащ в УПИ I-търговски център, кв.149 по плана на ЦГЧ представляващ „Одеон”.
4.	ПИ с идентификатор 56783.520.1318, с площ от 3052 кв.м., археологически паметник на културата – комплекс „Източна порта”

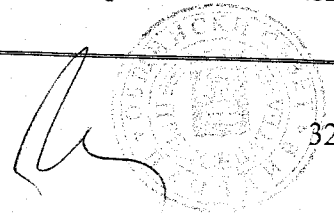
**IV.6.Обекти от първостепенно значение по.чл.8, ал.9, т.6 от ЗОС**

Обекти от първостепенно значение	
1.	„Северна тангента”- бул."Северен" от моста на „Адата” до Голямоконарско шосе.
2.	„Дублиращ гребен канал за загряване на състезателите”, разположен северно от УПИ III-гребен олимпийски канал, съоръжения,зеленина и обществено обслужващи дейности, кв.1 по плана на Спортен комплекс „Отдых и култура” гр.Пловдив.

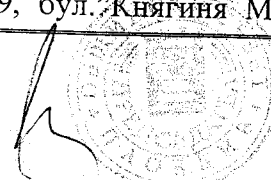
3.	Реконструкция булевард „Марица“-юг
4.	Гробищен парк „Рогошко шосе“
5.	Изграждане на подлез ул.„Царевец“-„Модър“ (от „Колхида до“ Солунска“)
6.	Разширение „Пещерско шосе“ (от „Васил Априлов“ до ТЕТ)
7.	Разширение на бул. „Васил Априлов“ (от бул.„Шести септември“ до бул.„Пещерско шосе“)
8.	Голямоконарско шосе

**V.1 Описание на имотите, които общината има намерение да предложи за обезщетение срещу отчужден имот**

<b>Гаражи за обезщетение на правоимащи срещу отчужден имот</b>	
1.	Гараж №8 със застроена площ от 18,10 кв.м., представляващ самостоятелен обект с идентификатор 56784.540.139.3.4, район „Тракия, зона А-13, кв. 8, УПИ VI-комплексно застрояване по плана на ЖР „Тракия
2.	Гараж №11 със застроена площ от 18,10 кв.м., представляващ самостоятелен обект с идентификатор 56784.540.139.3.5, район „Тракия, зона А-13, кв. 8, УПИ VI-комплексно застрояване по плана на ЖР „Тракия“.
3.	Гараж №80 със застроена площ от 26,72 кв.м., представляващ самостоятелен обект с идентификатор 56784.510.195.3.64, район „Западен“, бул. „Пещерско шосе“ №82, бл.3.
4.	Гараж №79 със застроена площ от 28,79 кв.м., представляващ самостоятелен обект с идентификатор 56784.510.195.3.65, район „Западен“, бул. „Пещерско шосе“ №82, бл.3.
5.	Гараж №78 със застроена площ от 19,30 кв.м., представляващ самостоятелен обект с идентификатор 56784.510.195.3.66, район „Западен“, бул. „Пещерско шосе“ №82, бл.3.
6.	Гараж №77 със застроена площ от 25,24 кв.м., представляващ самостоятелен обект с идентификатор 56784.510.195.3.67, район „Западен“, бул. „Пещерско шосе“ №82, бл.3.
7.	Гараж №52 със застроена площ от 16,84 кв.м., представляващ самостоятелен обект с идентификатор 56784.510.195.2.52, район „Западен“, бул. „Пещерско шосе“ №82, бл.2.
8.	Гараж №53 със застроена площ от 16,84 кв.м., представляващ самостоятелен обект с идентификатор 56784.510.195.2.53, район „Западен“, бул. „Пещерско шосе“ №82, бл.2.
9.	Гараж №54 със застроена площ от 16,48 кв.м., представляващ самостоятелен обект с идентификатор 56784.510.195.2.54, район „Западен“, бул. „Пещерско шосе“ №82, бл.2.



10.	Гараж №55 със застроена площ от 16,48 кв.м., представляващ самостоятелен обект с идентификатор 56784.510.195.2.55, район „Западен”, бул. „Пещерско шосе” №82, бл.2.
11.	Гараж №56 със застроена площ от 16,48 кв.м., представляващ самостоятелен обект с идентификатор 56784.510.195.2.56, район „Западен”, бул. „Пещерско шосе” №82, бл.2.
12.	Гараж №28 със застроена площ от 16,48 кв.м., представляващ самостоятелен обект с идентификатор 56784.510.195.2.64, район „Западен”, бул. „Пещерско шосе” №82, бл.2.
13.	Гараж №31 със застроена площ от 16,48 кв.м., представляващ самостоятелен обект с идентификатор 56784.510.195.2.61, район „Западен”, бул. „Пещерско шосе” №82, бл.2.
14.	Гараж №29 със застроена площ от 16,48 кв.м., представляващ самостоятелен обект с идентификатор 56784.510.195.2.63, район „Западен”, бул. „Пещерско шосе” №82, бл.2.
15.	Гараж №57 със застроена площ от 16,84 кв.м., представляващ самостоятелен обект с идентификатор 56784.510.195.2.57, район „Западен”, бул. „Пещерско шосе” №82, бл.2.
16.	Подземен гараж №1 със застроена площ от 19,49 кв.м., представляващ самостоятелен обект с идентификатор 56784.540.507.2.132, бл.45, зона А-11, ЖР Тракия
17.	Подземен гараж №36 със застроена площ от 16,88 кв.м., представляващ самостоятелен обект с идентификатор 56784.540.507.2.102, бл.45, зона А-11, ЖР Тракия
18.	Подземен гараж №34 със застроена площ от 16,18 кв.м., представляващ самостоятелен обект с идентификатор 56784.540.507.2.100, бл.45, зона А-11, ЖР Тракия
19.	Подземен гараж №20 със застроена площ от 16,18 кв.м., представляващ самостоятелен обект с идентификатор 56784.540.507.2.95, бл.45, зона А-11, ЖР Тракия
20.	Подземен гараж №19 със застроена площ от 17,58 кв.м., представляващ самостоятелен обект с идентификатор 56784.540.507.2.96, бл.45, зона А-11, ЖР Тракия
21.	Подземен гараж №21 със застроена площ от 17,57 кв.м., представляващ самостоятелен обект с идентификатор 56784.540.507.2.94 бл.45, зона А-11, ЖР Тракия
22.	Подземен гараж №20 на етаж -1, със застроена площ от 15,05 кв.м., представляващ самостоятелен обект с идентификатор 56784.520.1196.4.57, бул.„Княгиня Мария Луиза”№27
23.	Подземен гараж №9 на етаж -2, със застроена площ от 22,79 кв.м., представляващ самостоятелен обект с идентификатор 56784.520.1196.4.69, бул.„Княгиня Мария



	Луиза"№27
24.	Подземен гараж №41 на етаж -2, със застроена площ от 16,23 кв.м., представляващ самостоятелен обект с идентификатор 56784.520.1198.4.109, бул."Княгиня Мария Луиза"№27
25.	Подземен гараж №44 на етаж -2, със застроена площ от 15,64 кв.м., представляващ самостоятелен обект с идентификатор 56784.520.1198.4.112, бул."Княгиня Мария Луиза"№27
26.	Гараж №10, с идентификатор 56784.540.1196.4.22, разположен на първи (партерен) етаж – кота ±0,00, със застроена площ от 26,98 кв.м., жил.група „А” – секция „А4”, в „Жилищен комплекс с търговска част и гаражи”, намиращ се в УПИ V-540.1196, обществено обслужване, жилищно строителство и подземни гаражи, кв. 4, жил. гр. А-7, 8 по плана на ЖК „Тракия”, на бул. „Освобождение” № 39, гр. Пловдив
27.	Гараж №21, с идентификатор 56784.540.1196.5.22, разположен на първи (партерен) етаж – кота ±0,00, със застроена площ от 28,40 кв.м., жил.група „Б” – секция „Б1”, в „Жилищен комплекс с търговска част и гаражи”, намиращ се в УПИ V-540.1196, обществено обслужване, жилищно строителство и подземни гаражи, кв. 4, жил. гр. А-7, 8 по плана на ЖК „Тракия”, на бул. „Освобождение” № 39, гр. Пловдив
<b>Апартаменти за обезщетение на правоимащи срещу отчужден имот</b>	
1.	<b>Апартамент №21</b> , с идентификатор <b>56784.540.1196.5.21</b> , разположен на седмия (терасовиден) етаж – кота +19,00, със застроена площ от 144,83 кв.м., състоящ се от антре, дневна с трапезария и кухненски бокс, три спални, гардероб, две бани с тоалетни и две тераси, ведно със склад № 21 със застроена площ от 3,03 кв.м. и 8,835% ид. части от общите части на сградата и от правото на строеж, жил.група „Б” – секция „Б1”, в „Жилищен комплекс с търговска част и гаражи”, намиращ се в УПИ V-540.1196, обществено обслужване, жилищно строителство и подземни гаражи, кв. 4, жил. гр. А-7, 8 по плана на ЖК „Тракия”, на бул. „Освобождение” №39, гр. Пловдив.
2.	<b>Апартамент №21</b> , с идентификатор <b>56784.540.1196.8.21</b> , разположен на седми етаж – кота +19,00, със застроена площ от 144,83 кв.м, състоящ се от антре, дневна с трапезария и кухненски бокс, три спални, гардероб, две бани с тоалетни и две тераси, ведно със склад № 21 със застроена площ от 3,03 кв.м. и 8,769% ид. части от общите части на сградата и от правото на строеж, жил.група „Б” – секция „Б4”, в „Жилищен комплекс с търговска част и гаражи”, намиращ се в УПИ V-540.1196, обществено обслужване, жилищно строителство и подземни гаражи, кв. 4, жил. гр. А-7, 8 по плана на ЖК „Тракия”, на бул. „Освобождение” № 39, гр. Пловдив.

